CONSIGLIO REGIONALE DEL VENETO

DODICESIMA LEGISLATURA

SECONDA COMMISSIONE PERMANENTE
(Politiche del Territorio, Infrastrutture, trasporti e lavori pubblici,
politiche dell'ambiente, difesa del suolo, cave, torbiere e miniere)

Proposta di deliberazione amministrativa n. 7 relativa a:

"ORGANIZZAZIONE DI PROTEZIONE CIVILE ED ELEMENTI CONOSCITIVI DEL TERRITORIO, NELL'AMBITO DEL 'PROGRAMMA NAZIONALE DI SOCCORSO PER IL RISCHIO SISMICO' - AGGIORNAMENTO (DIRETTIVA DEL PRESIDENTE DEL CONSIGLIO DEI MINISTRI DEL 14 GENNAIO 2014)."

Testo licenziato dalla Commissione, in sede referente ai sensi dell'art. 49 del Regolamento del Consiglio regionale del Veneto, con modifiche al titolo e al testo

A seguito dell'assegnazione per l'istruttoria del:
PROPOSTA DI DELIBERAZIONE AMMINISTRATIVA N. 7
di iniziativa della Giunta regionale

Licenziato il 22 ottobre nella seduta n. 34
con la seguente votazione:

		Favorevoli	Contrari	Astenuti
Voti rappresentati	**33**	**28**	**0**	**5**
Maggioranza richiesta	**17**			

Incaricata a relazionare in aula la Consigliera Elisa DE BERTI
Correlatore il Consigliere Antonio Marco DALLA POZZA

RELAZIONE AL CONSIGLIO REGIONALE

OGGETTO: **Proposta di deliberazione amministrativa n. 7**
Organizzazione di protezione civile ed elementi conoscitivi del territorio, nell'ambito del Programma nazionale di soccorso per il rischio sismico – aggiornamento (Direttiva del Presidente del Consiglio dei Ministri del 14 gennaio 2014)

Relatore la Consigliera De Berti

Signor Presidente, colleghi Consiglieri,

Il Programma nazionale di soccorso per il rischio sismico, di cui alla Direttiva della Presidenza del Consiglio dei Ministri 14/01/2014, nel fornire gli indirizzi per la predisposizione dei piani di emergenza dei vari livelli territoriali in materia di rischio sismico, prevede che ciascuna Regione definisca l'organizzazione di protezione civile e gli elementi conoscitivi del proprio territorio inerenti il rischio sismico.
In ottemperanza alla citata Direttiva, con Deliberazione di Giunta regionale n. 1753 del 07/11/2017 è stato approvato il documento che illustra l'organizzazione regionale di protezione civile e gli elementi conoscitivi del territorio regionale.
Successivamente, a seguito della trasmissione del documento al Dipartimento della Protezione Civile e alle interlocuzioni avvenute tra la Direzione Protezione Civile, Sicurezza e Polizia Locale e il Dipartimento, anche ai fini dell'acquisizione dell'intesa prevista dalla Direttiva, il documento regionale è stato oggetto di una revisione complessiva che ha portato all'elaborazione del Documento preliminare relativo all'aggiornamento del "Programma nazionale di soccorso per il rischio sismico - Organizzazione di Protezione Civile e Elementi Conoscitivi del Territorio". Tale Documento preliminare è stato quindi adottato con Deliberazione di Giunta regionale n. 545 del 09/05/2023 e contestualmente è stato avviato l'iter procedurale per la sua approvazione.

L'aggiornamento del documento che definisce l'Organizzazione di Protezione Civile ed elementi conoscitivi del territorio, nell'ambito del Programma nazionale di soccorso per il rischio sismico (Direttiva del Presidente del Consiglio dei Ministri del 14 gennaio 2014), costituisce uno stralcio funzionale del Piano regionale di protezione civile, ai sensi dell'art. 12, comma 5 della legge regionale n. 13/2022, recante la disciplina regionale di protezione civile, che prevede la possibilità di redazione del Piano regionale di protezione civile per stralci funzionali riferiti a specifici rischi.
Ne consegue che agli stralci funzionali si applica la medesima disciplina procedurale prevista per il Piano regionale di protezione civile di cui all'art. 12, comma 4 della legge regionale n. 13/2022 laddove dispone che "Il Piano regionale è adottato dalla Giunta regionale, previo parere della commissione di cui all'articolo 3, comma 3, lettera a), e approvato dal Consiglio regionale, sentito il CAL. […]".

*Il documento di aggiornamento dell'"Organizzazione di Protezione Civile ed elementi conoscitivi del territorio" (**Allegato A**) si compone a sua volta di una serie di allegati, come di seguito riportati:*

- ***Allegato A1)** Localizzazione probabile delle valanghe*
- ***Allegato A2)** Dighe*
- ***Allegato A3)** Aziende a Rischio Incidente Rilevante*
- ***Allegato A4)** Accessibilità al territorio regionale*
- ***Allegato A5)** Cartografia dei Punti di accesso (Entry Point)*

- ***Allegato A6)*** *Elisuperfici ed Aviosuperfici*
- ***Allegato A7)*** *Ambiti territoriali distribuzione gas naturale*
- ***Allegato A8)*** *Infrastrutture idriche e servizio idrico*
- ***Allegato A9)*** *Procedure sala operativa*
- ***Allegato A10)*** *Tools di sala operativa*
- ***Allegato A11)*** *Schede moduli colonna mobile regionale*
- ***Allegato A12)*** *Organizzazioni di volontariato di protezione civile*
- ***Allegato A13)*** *Aree di ammassamento soccorritori*
- ***Allegato A14)*** *Cartografia dei centri di coordinamento, DICOMAC, CCS, COM*
- ***Allegato A15)*** *Normativa regionale di riferimento.*

Al fine di assicurare la partecipazione dei cittadini, singoli o associati al processo di elaborazione della pianificazione di protezione civile e di garantirne la necessaria trasparenza, così come previsto dall'art. 18, comma 2 del d.lgs. n. 1/2018 "Codice della protezione civile" e dall'art. 12, comma 4 della legge regionale n. 13/2022, il Documento preliminare di cui alla DGR n. 545/2023 è stato pubblicato sul sito internet istituzionale della Protezione civile regionale per un periodo di 30 giorni naturali e consecutivi dalla pubblicazione del provvedimento sul Bollettino ufficiale della Regione ed è stato inoltre trasmesso alle Prefetture-UTG e agli Enti locali del Veneto, richiedendone la pubblicazione nei relativi siti istituzionali allo scopo di garantirne la massima diffusione e condivisione, anche per la raccolta di eventuali osservazioni in merito.
*Durante il periodo di pubblicazione, sono pervenute alla Direzione Protezione Civile, Sicurezza e Polizia Locale n. 5 osservazioni che sono state recepite nel Documento definitivo di cui all'**Allegato A** al presente provvedimento.*
Contestualmente il Documento preliminare è stato inviato al Dipartimento della Protezione Civile al fine di acquisirne la formale intesa come previsto dalla Direttiva del Presidente del Consiglio dei Ministri del 14 gennaio 2014 "Programma nazionale di soccorso per il rischio sismico".
Con nota del 23/01/2024 il Dipartimento della Protezione Civile ha espresso l'intesa per il Documento presentato, invitando ad apportare alcune integrazioni ed a procedere ad alcuni approfondimenti relativi alle seguenti tematiche:

- *Sedi Direzione Comando e Controllo (Di.Coma.C.): il Dipartimento ha preso atto delle difficoltà riscontrate relative all'individuazione delle sedi Di.Coma.C. determinate dall'esteso rischio idraulico/idrogeologico del territorio veneto e ha richiesto di proseguire le attività per l'individuazione di sedi Di.Coma.C. idonee;*
- *Telecomunicazioni: il Dipartimento ha richiesto degli approfondimenti per la parte organizzativa e di risposta del sistema in caso di evento sismico;*
- *Beni culturali: il Dipartimento ha trasmesso un format di Allegato tecnico in base al quale strutturare, per quanto possibile, la tematica di tutela dei beni culturali;*
- *Censimento danni: l'attività di censimento danni non è prevista dalla Direttiva del 14/01/2014 e il Dipartimento ha fornito alcune indicazioni di carattere operativo in merito;*
- *Settore ambientale: il Dipartimento ha segnalato alcuni sviluppi migliorativi relativamente all'esposizione dei dati.*

Relativamente alle osservazioni del Dipartimento della Protezione Civile si è provveduto all'aggiornamento dei dati relativi alle telecomunicazioni, mentre gli altri approfondimenti, che richiedono tempi di analisi e sviluppo superiori, saranno oggetto di successive revisioni del documento.
Sulla base delle disposizioni di cui all'art. 12 della legge regionale n. 13/2022, il Documento preliminare, integrato con la parte relativa alle telecomunicazioni, è stato quindi trasmesso alla Commissione Integrata della Protezione Civile regionale, regolamentata dalla DGR n. 383 del 9 aprile 2024.

La Commissione Integrata della Protezione Civile regionale, presieduta dall'Assessore all'Ambiente, Clima, Protezione Civile e Dissesto idrogeologico, delegato dal Presidente della Regione del Veneto a rappresentare la Regione, si è riunita in data 22/01/2025.
Le osservazioni presentate in sede di Commissione sono risultate in gran parte accoglibili e hanno comportato una revisione parziale del Documento preliminare.
In particolare, sulla base di quanto rilevato dall'Agenzia regionale per la prevenzione e protezione ambientale del Veneto - ARPAV, si è provveduto ad aggiornare i dati e le relative cartografie relativamente a:

- *Industrie a rischio di incidente rilevante*
- *Impianti di discarica*
- *Impianti di stoccaggio*
- *Impianti di trattamento chimico-fisico e biologico.*

Relativamente agli impianti industriali è stato inoltre inserito un paragrafo relativo agli eventi Natech (Natural Hazard Triggering Technological Disasters), eventi che si verificano quando disastri naturali, come terremoti, inondazioni, o tsunami, scatenano incidenti tecnologici all'interno di impianti industriali. Nel caso specifico di eventi Natech da sisma si è proceduto ad analizzare le azioni necessarie relative alla pianificazione e alla gestione dell'emergenza di tali eventi.
Su richiesta della Direzione ADG FEASR e di ANBI Veneto, a seguito della trasmissione dei dati da parte di ANBI Veneto, sono state mappate le idrovore presenti nel territorio regionale in gestione ai Consorzi di Bonifica in quanto strutture dedicate a servizi essenziali, e i perimetri dei comprensori dei Consorzi di Bonifica al fine di individuare gli enti di competenza per ciascun territorio in caso di emergenza idraulica.

Oltre a quanto emerso in sede di Commissione, si è provveduto ad una revisione complessiva del Documento preliminare aggiornando le informazioni presenti nel capitolo "inquadramento territoriale e amministrativo" con dati più recenti (ove disponibili), e i dati relativi a cave estinte, cave cessate, dighe, pianificazione comunale, Organizzazioni di volontariato di protezione civile e tutta una serie di informazioni che sono state aggiornate a seguito di modifiche intervenute nel periodo di tempo trascorso.
Per quanto concerne la pianificazione comunale, oltre all'aggiornamento dei dati relativi ai Piani comunali di protezione civile, è stato chiarito lo stato di attuazione della pianificazione d'ambito, in attuazione della DGR n. 659 del 17 giugno 2025.
Con riferimento invece al capitolo relativo al modello di intervento regionale, quest'ultimo è stato aggiornato con l'attivazione del presidio operativo H24 della Sala Situazioni Veneto e con la revisione delle procedure di sala operativa regionale.
Nel medesimo capitolo del modello di intervento regionale è stato inoltre integrato il paragrafo relativo alla salvaguardia dei beni culturali con la Direttiva del Ministero dei Beni e delle Attività Culturali e del Turismo del 23/04/2015, relativa alle "Procedure per la gestione delle attività di messa in sicurezza e salvaguardia del patrimonio culturale in caso di emergenze derivanti da calamità naturali".

Con riferimento, infine, agli ulteriori sviluppi concernenti l'organizzazione di protezione civile e gli elementi conoscitivi del territorio in relazione al rischio sismico a livello regionale, proseguono le attività finalizzate all'individuazione delle sedi DI.COMA.C – Direzione di Comando e Controllo, come richiesto dal Dipartimento della Protezione Civile.
Le sedi individuate saranno successivamente sottoposte a sopralluogo congiunto con il Dipartimento della Protezione Civile. Quelle ritenute idonee saranno quindi oggetto di apposito provvedimento da parte della Giunta regionale, quale allegato tecnico di dettaglio all'"Organizzazione di protezione civile ed elementi conoscitivi del territorio, nell'ambito del Programma nazionale di soccorso per il rischio sismico – aggiornamento (Direttiva del Presidente del Consiglio dei Ministri del 14 gennaio 2014)".

Le procedure di sala operativa sono state oggetto di revisione, seppur minima, a seguito dell'esercitazione regionale sul rischio sismico "Terre in movimento", tenutasi nei giorni 08-09-10 novembre 2024, durante la quale è stato simulato un evento sismico non distruttivo (magnitudo 4.8) con ricadute nel territorio del Comune di Valdobbiadene (TV) e limitrofi.

*Data la natura emergenziale delle procedure di sala operativa regionale (**Allegato A9** alla presente deliberazione), per le quali è indispensabile assicurare che esse siano sempre adeguate a garantire una pronta risposta del Sistema di protezione civile, si osserva che eventuali modifiche/integrazioni che dovessero rendersi necessarie verranno approvate con le modalità di cui all'articolo 12 della legge regionale n. 13/2022.*

*Considerato che gli **Allegati** da **A1** ad **A8** e da **A10** ad **A14** alla presente deliberazione non contengono elementi di programmazione ma esclusivamente dati di natura conoscitiva, di tipo tecnico o cartografico, sono soggetti a un continuo dinamismo e quindi richiedono aggiornamenti frequenti, con le modalità di cui all'articolo 12 della legge regionale n. 13/2022.*

In data 6 ottobre 2025, l'Ufficio di Presidenza del Consiglio delle Autonomie Locali (CAL) ha espresso parere favorevole all'unanimità sul presente provvedimento, ai sensi dell'articolo 13, comma 4 della Legge regionale 25 settembre 2017, n. 31 recante "Istituzione del Consiglio delle Autonomie Locali".

La Giunta regionale ha successivamente trasmesso al Consiglio regionale, per l'approvazione di competenza prevista dal citato art. 12, comma 4 della legge regionale n. 13/2022, la presente proposta di aggiornamento del documento che definisce l'Organizzazione di Protezione Civile ed elementi conoscitivi del territorio con deliberazione n. 17/CR dell'11 febbraio 2026, che ha assunto il numero 7 tra le proposte di deliberazione amministrativa della XII Legislatura ed è stata assegnata alla Seconda Commissione consiliare.

Nella seduta del 27 luglio 2026 il CAL ha espresso parere favorevole all'unanimità dei presenti, con le seguenti osservazioni:
1 – prevedere l'invio di un provvedimento da trasmettere agli Enti interessati con cui si comunicano gli aggiornamenti dinamici del Programma nazionale di soccorso per il rischio sismico;
2 – integrare il documento con l'individuazione della perimetrazione delle aree di salvaguardia e comunque dei pozzi di captazione idropotabili.

Per quanto riguarda il punto 2, in sede di esame del provvedimento da parte della Seconda Commissione consiliare, la struttura regionale competente in materia di protezione civile e rischio sismico ha rappresentato che l'individuazione della perimetrazione delle aree di salvaguardia e dei pozzi di captazione idropotabili è di competenza della Direzione Acque, Rifiuti e Bonifiche, U.O. Servizio idrico integrato e tutela delle acque, e che la medesima U.O. sta predisponendo l'aggiornamento della relativa cartografia.

*Nel corso dell'esame in Seconda Commissione, inoltre, su proposta della struttura regionale competente, è stata apportata una modifica all'**Allegato A** concernente la rimozione dell'elenco dei moduli della colonna mobile regionale in quanto era stato erroneamente indicato un dato diverso da quanto riportato nell'allegato **A11** (Schede moduli colonna mobile).*

*Ciò premesso, si propone l'approvazione del documento di aggiornamento dell'"Organizzazione di Protezione Civile e Elementi Conoscitivi del Territorio, nell'ambito del Programma nazionale di soccorso per il rischio sismico (Direttiva del Presidente del Consiglio dei Ministri del 14 gennaio 2014)" di cui all'**Allegato A** e ai relativi **Allegati** da **A1** ad **A15** alla presente deliberazione, di cui costituiscono parte integrante e sostanziale:*

- ***Allegato A1)*** *Localizzazione probabile delle valanghe*
- ***Allegato A2)*** *Dighe*
- ***Allegato A3)*** *Aziende a Rischio Incidente Rilevante*
- ***Allegato A4)*** *Accessibilità al territorio regionale*
- ***Allegato A5)*** *Cartografia dei Punti di accesso (Entry Point)*
- ***Allegato A6)*** *Elisuperfici ed Aviosuperfici*
- ***Allegato A7)*** *Ambiti territoriali distribuzione gas naturale*
- ***Allegato A8)*** *Infrastrutture idriche e servizio idrico*
- ***Allegato A9)*** *Procedure sala operativa*
- ***Allegato A10)*** *Tools di sala operativa*
- ***Allegato A11)*** *Schede moduli colonna mobile regionale*
- ***Allegato A12)*** *Organizzazioni di volontariato di protezione civile*
- ***Allegato A13)*** *Aree di ammassamento soccorritori*
- ***Allegato A14)*** *Cartografia dei centri di coordinamento, DICOMAC, CCS, COM*
- ***Allegato A15)*** *Normativa regionale di riferimento.*

La Seconda Commissione consiliare al termine dell'istruttoria sul provvedimento, nella seduta del 22 ottobre 2026 ha espresso a maggioranza parere favorevole alla sua approvazione da parte del Consiglio regionale.

Hanno espresso voto favorevole: il Presidente ***De Berti*** *ed i Consiglieri* ***Bevilacqua***, ***Marcon*** *(Lega – Liga Veneta),* ***Baldan M.***, ***Leso*** *con delega* ***Calligaro***, ***Rucco*** *(Fratelli d'Italia – Giorgia Meloni),* ***Bozza*** *e* ***Patron*** *(Forza Italia – Berlusconi – Autonomia per il Veneto – PPE) e* ***Lovat*** *(Szumski Resistere Veneto).*
Astenuti: i Consiglieri ***Dalla Pozza***, ***Galeano*** *(Partito Democratico) e* ***Ostanel*** *(Alleanza Verdi e Sinistra).*

BOZZA DI PROVVEDIMENTO CONSILIARE

OGGETTO: **Proposta di deliberazione amministrativa n. 7 relativo a:** "Organizzazione di protezione civile ed elementi conoscitivi del territorio, nell'ambito del Programma nazionale di soccorso per il rischio sismico – aggiornamento (Direttiva del Presidente del Consiglio dei Ministri del 14 gennaio 2014)"

IL CONSIGLIO REGIONALE

VISTA la deliberazione della Giunta regionale n. 17 del 10 febbraio 2026 "Adozione del documento di aggiornamento del 'Programma nazionale di soccorso per il rischio sismico - Organizzazione di Protezione Civile ed elementi conoscitivi del territorio - Direttiva del Presidente del Consiglio dei ministri del 14 gennaio 2014', approvato con Deliberazione di Giunta regionale n. 1753/2017. Proposta per il Consiglio regionale. L.R. n. 13/2022, art. 12, comma 4";

VISTO il D.lgs. n. 1 del 02/01/2018 "Codice della Protezione Civile";

VISTA la Direttiva del Presidente del Consiglio dei Ministri del 14/01/2014 "Programma nazionale di soccorso per il rischio sismico";

VISTA la legge regionale 1° giugno 2022, n. 13, in particolare l'art. 12, commi 4 e 5;

VISTO il parere espresso, a maggioranza, dalla Seconda Commissione consiliare nella seduta del 22 ottobre 2023;

UDITI il relatore Elisa De Berti e il correlatore Antonio Marco Dalla Pozza;

VISTO l'articolo 33 dello Statuto del Veneto;

con votazione palese

DELIBERA

1) di approvare, per le motivazioni esposte nella premessa che costituiscono parte integrante e sostanziale del presente atto, quale stralcio funzionale del Programma regionale di protezione civile, ai sensi del comma 4 dell'articolo 12 della legge 1° giugno 2022, n. 13 "Disciplina delle attività di protezione civile", l'aggiornamento del documento recante l'"Organizzazione di protezione civile ed elementi conoscitivi del territorio, nell'ambito del Programma nazionale di soccorso per il rischio sismico (Direttiva del Presidente del Consiglio dei Ministri del 14 gennaio 2014)", **Allegato A** al presente provvedimento e i relativi **Allegati** identificati da **A1** ad **A15**, che costituiscono parte integrante e sostanziale del presente provvedimento:

- **Allegato A1)** Localizzazione probabile delle valanghe;
- **Allegato A2)** Dighe;
- **Allegato A3)** Aziende a Rischio Incidente Rilevante;
- **Allegato A4)** Accessibilità al territorio regionale;
- **Allegato A5)** Cartografia dei Punti di accesso (Entry Point);
- **Allegato A6)** Elisuperfici ed Aviosuperfici;
- **Allegato A7)** Ambiti territoriali distribuzione gas naturale;
- **Allegato A8)** Infrastrutture idriche e servizio idrico;

- **Allegato A9)** Procedure sala operativa;
- **Allegato A10)** Tools di sala operativa;
- **Allegato A11)** Schede moduli colonna mobile regionale;
- **Allegato A12)** Organizzazioni di volontariato di protezione civile;
- **Allegato A13)** Aree di ammassamento soccorritori;
- **Allegato A14)** Cartografia dei centri di coordinamento, DICOMAC, CCS, COM;
- **Allegato A15)** Normativa regionale di riferimento.

2) di disporre che eventuali modifiche degli **Allegati** identificati da **A1** ad **A14**, che costituiscano adeguamenti tecnici di dettaglio che non incidono sui principi fondamentali, qualora si rendano necessari, saranno apportate con le modalità di cui al comma 5 dell'articolo 12 della legge regionale 1° giugno 2022, n. 13 e verranno trasmesse agli enti di competenza;

3) di disporre che, al fine di ottemperare alle osservazioni espresse dal CAL nella seduta del 27 luglio 2026, il documento di cui al punto 1 verrà integrato con uno specifico Allegato relativo alla perimetrazione delle aree di salvaguardia e dei pozzi di captazione idropotabili;

4) di disporre che le sedi Di.Coma.C. giudicate idonee dal Dipartimento della Protezione Civile saranno oggetto di provvedimento da parte della Giunta regionale quale allegato tecnico di dettaglio al documento di cui al punto 1;

5) di disporre che i dati geografici contenuti nell'Allegato **A** e relativi **Allegati** da **A1** ad **A14** verranno messi a disposizione del Dipartimento della Protezione Civile, delle strutture regionali e delle altre Amministrazioni competenti in materia di Protezione Civile, secondo modalità di accesso definite dalla struttura regionale competente in materia di protezione civile, che tengano conto di:
- garantire ampia possibilità di accesso ai dati;
- assicurare la riservatezza di dati sensibili;
- assicurare la fruibilità dei dati di interesse pubblico.

6) di dare atto che la presente Deliberazione non comporta spesa a carico del bilancio regionale;

7) di disporre la pubblicazione della presente deliberazione nel Bollettino Ufficiale della Regione del Veneto (BURVET) ai sensi della legge regionale 27 dicembre 2011, n. 29.

ALLEGATI

REGIONE DEL VENETO

ALLEGATO A

ORGANIZZAZIONE DI PROTEZIONE CIVILE E ELEMENTI CONOSCITIVI DEL TERRITORIO,

nell'ambito del Programma nazionale di soccorso per il rischio sismico (Direttiva del Presidente del Consiglio dei Ministri del 14 gennaio 2014)

Agosto 2026

DIREZIONE PROTEZIONE CIVILE

Sommario

1 Inquadramento territoriale e amministrativo 4
1.1 Inquadramento orografico, idrografico e meteoclimatico 4
1.2 Inquadramento amministrativo 9
1.3 Inquadramento abitativo 12
1.4 Inquadramento economico-produttivo 15
1.4.1 L'agricoltura 16
1.4.2 Le imprese e gli addetti 16
1.4.3 L'export 16
1.4.4 Il turismo 17
1.4.5 Inquadramento socio-demografico 19
1.4.6 La scuola 21
1.5 Patrimonio culturale ed ambientale 23
1.5.1 La cultura 23
1.5.2 Le aree protette 23
1.5.3 I beni culturali 24
2 Pericolosità e vulnerabilità di strutture e infrastrutture del territorio 26
2.1 Pericolosità sismica 26
2.2 Microzonazione sismica 28
2.3 Analisi della condizione limite per l'emergenza (CLE) 32
2.4 Vulnerabilità ed esposizione 33
2.4.1 Strutture e infrastrutture per l'accessibilità e i servizi essenziali 34
2.4.2 Patrimonio edilizio ed edifici strategici 36
2.5 Rischi ed effetti indotti 39
2.5.1 Frane sismoindotte 39
2.5.2 Liquefazione, densificazione e comportamenti differenziali 44
2.5.3 Valanghe 47
2.5.4 Tsunami 48
2.5.5 Dighe 49
2.5.6 Industrie a rischio d'incidente rilevante 50
2.5.7 Sistema Integrato per il Monitoraggio Ambientale e la Gestione delle Emergenze – Porto Marghera 65
3 Capitolo Elementi conoscitivi – infrastrutture e reti 69
3.1 Infrastrutture di accessibilità e mobilità 69
3.1.1 Accessibilità stradale 69

3.1.2 Accessibilità ferroviaria ... 76
3.1.3 Accessibilità aerea ... 78
3.1.4 Accessibilità marittima ... 82
3.2 Reti di telecomunicazioni ... 82
3.2.1 Reti radio regionali ... 82
3.2.2 Reti di telefonia mobile e fissa ... 87
3.3 Infrastrutture, reti e gestori dei servizi essenziali e modalità di intervento in emergenza ... 89
3.3.1 Discariche ... 89
3.3.2 Impianti di recupero inerti ... 116
3.3.3 Impianti di stoccaggio ... 130
3.3.4 Cave inattive ... 145
3.3.5 Impianti di trattamento chimico-fisico e biologico ... 232
3.3.6 Impianti di trattamento veicoli a fine vita ... 389
3.3.7 Reti di trasporto e distribuzione del gas ... 400
3.3.8 Trasmissione, produzione e distribuzione di energia elettrica ... 404
3.3.9 Infrastrutture idriche e servizio idrico ... 409
3.3.10 Deposito e stoccaggio carburanti ... 411
3.3.11 Servizi postali ... 413
3.3.12 Servizi bancari ... 413
4 Elementi conoscitivi – Sistema regionale di protezione civile ... 414
4.1 Sistema regionale di protezione civile ... 414
4.1.1 Pianificazione di emergenza dei livelli territoriali ... 414
4.1.2 Modello di intervento regionale ... 414
4.2 Risorse logistiche ed individuazione dei poli logistici ... 417
4.2.1 Poli logistici decentrati ... 423
4.3 Organizzazioni di volontariato ... 429
4.4 Individuazione aree di ammassamento dei soccorritori e delle risorse ... 431
4.4.1 Aree di ammassamento dei soccorritori afferenti ai C.O.M. ... 431
4.5 Individuazione dei Centri per il coordinamento ... 432
4.5.1 Sala Operativa Regionale – S.O.R. ... 432
4.5.2 Centri per il coordinamento nazionale - DI.COMA.C. ... 432
4.5.3 Centri Coordinamenti Soccorsi – C.C.S. ... 438
4.5.4 Centri Operativi Misti – C.O.M. ... 438
4.6 Modello organizzativo del soccorso sanitario ... 440
4.6.1 Descrizione del Sistema sanitario regionale ... 440
4.6.2 Sistema di telecomunicazioni a supporto dei servizi di emergenza sanitaria ... 441

4.6.3 Strutture campali e risorse per l’emergenza 468
4.6.4 Piani di emergenza ospedalieri 469
4.7 Strutture operative territoriali 474
4.8 Sistema informativo territoriale a supporto delle decisioni 483
5 Normativa regionale di interesse per la protezione civile 483
6 Allegati 485

1 Inquadramento territoriale e amministrativo

1.1 Inquadramento orografico, idrografico e meteoclimatico

Con una superficie di 18.390 km² il Veneto costituisce l'ottava regione italiana per superficie. Il suo territorio è morfologicamente molto vario, con una prevalenza di pianura (56,4%), ma anche estese zone montuose (29,1%) e, in minor misura, collinari (14,5%). L'unitarietà del territorio veneto può essere individuata nella pianura e nelle montagne che la delimitano a nord, alimentandola con numerosi fiumi che scendono nel mare Adriatico tra la foce del Tagliamento e il delta del Po.

Vi sono inoltre estese lagune costiere, oltre 150 km di spiagge e la riva orientale del Lago di Garda, il più grande lago d'Italia. La regione dispone di una notevole ricchezza d'acqua, sia superficiale che sotterranea; la rete idrografica è costituita da ben sei bacini di rilievo nazionale (Adige, Brenta-Bacchiglione, Po, Tagliamento, Livenza e Piave), due di rilievo interregionale (Lemene e Fissero-Tartaro-Canalbianco) e tre di rilievo regionale (Bacino scolante in Laguna di Venezia, Pianura tra Livenza e Piave e Sile).

Nella Pianura Veneta si individuano piuttosto nettamente due zone, l'Alta Pianura e la Bassa Pianura, tra loro separate dalla linea delle risorgive. L'Alta Pianura è formata prevalentemente da materiali ghiaiosi ad elevata permeabilità, costituiti nel tempo ad opera delle continue divagazioni dei corsi d'acqua in forma di imponenti conoidi ghiaiose; la Bassa Pianura è costituita invece da sedimenti più fini, sabbiosi e argillosi, con dimensione decrescente da monte verso valle.

Il territorio veneto, se da una parte rappresenta un'innegabile ricchezza, dall'altra è origine di rischi di carattere idrogeologico, specie in presenza di andamenti climatici irregolari o con picchi anomali di intensità degli eventi meteo, o ancora in seguito a fenomeni sismici.

Volendo descrivere sinteticamente l'idrografia della Regione Veneto si distinguono tre fasce territoriali traversali, su ognuna delle quali numerosi sono stati negli anni gli interventi per la realizzazione di opere strutturali per la regimazione delle acque ai fini idroelettrici e di difesa del suolo:

- l'Area Montana e Pedemontana costituita dai rilievi dolomitici del Bellunese e dalle zone alpine e collinari che costituiscono il limite settentrionale della Regione Veneto. In quest'area si sviluppano il bacino montano del fiume Piave, il fiume Astico, il fiume Agno, l'Adige e il Brenta. Gli interventi più significativi operati in questa parte del territorio da parte dell'uomo sono certamente le grandi dighe che, oltre alla produzione di energia idroelettrica svolgono un importante funzione di laminazione in occasione di fenomeni di piena. tutto il reticolo idrografico minore, inoltre, è caratterizzato da opere di ingegneria idraulica concepite per ridurre il trasporto di materiale solido come le briglie;
- l'Alta Pianura identificabile con la linea delle risorgive. Si tratta di un'area costituita dalle conoidi alluvionali, depositate dai corsi d'acqua uscenti dai bacini montani. In questo contesto, i terreni a elevata permeabilità caratteristici della zona garantiscono la significativa e continua alimentazione delle falde acquifere sotterranee. In questa fascia sono state realizzate degli scorsi anni, e altre sono in fase di realizzazione, diverse vasche di laminazione al fine di regimentare le acque in occasione di piene importanti. Sono inoltre molte le derivazioni a fini irrigui che distribuiscono le acque nelle aree limitrofe ai corsi d'acqua principiali;
- la Bassa Pianura si estende invece dal limite settentrionale costituito dalla linea delle risorgive fino alla linea di costa, verso la quale degrada dolcemente. Il territorio è caratterizzato da terreni di recente formazione, a granulometria fine e scarsamente permeabili. In tutta la zona, ma nella provincia di Rovigo in particolare, il territorio è fortemente depresso e lo scolo delle acque avviene meccanicamente. Per effetto delle interconnessioni e dei collegamenti, naturali e artificiali, esistenti tra i vari bacini, l'assetto idrografico del territorio e la delimitazione delle aree tributarie si presentano molto complessi. È in questa porzione del territorio Veneto che le rogge alimentate dalle risorgive di cui sopra, danno origine a numerosi corsi d'acqua quali: Lemene, Dese, Marzenego, Tergola, Bacchiglione, Sile, Tartaro, etc. I corsi d'acqua di questa porzione del territorio Veneto sono confinati

in lunghi argini realizzati dall'uomo, che necessitano di continua manutenzione al fine di limitare i fenomeni di sifonamento e di rottura in caso di piene.

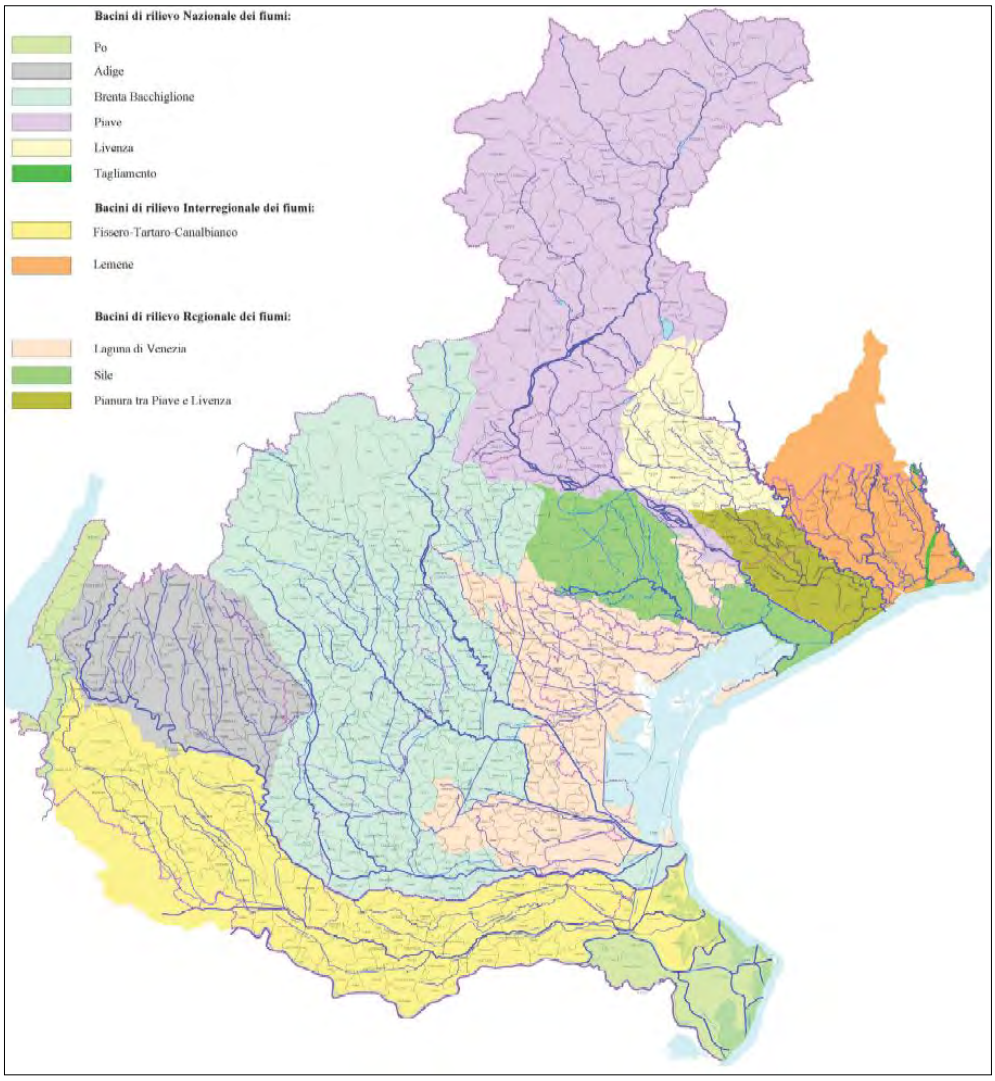

Figura 1: Suddivisione della Regione del Veneto nei suoi bacini idrografici

La complessa idrografia sin qui descritta, e soprattutto le opere strutturali realizzate lungo il reticolo possono certamente essere un elemento di forte suscettibilità in caso di evento sismico. Il lungo tratto di costa potrebbe subire gli effetti di onde anomale qualora il terremoto avesse epicentro in corrispondenza del Mare Adriatico, così come gli specchi d'acqua, e in particolare il lago di Garda, potrebbero essere sede di sesse straordinarie in corrispondenza di eventi sismici che si sviluppassero nelle vicinanze. Infine tutte le opere strutturali sopradescritte (dighe, vasche di accumulo, traverse, condotte forzate, briglie, vasche di laminazione, canali artificiali arginati, canali in galleria, ponti canale, botti a sifone, idrovore e soprattutto gli argini) possono essere danneggiate in occasione di un evento sismico di magnitudo elevata, venendo quindi a pregiudicare la propria funzionalità.

Ai fini del presente documento è importante rilevare come il reticolo idrografico sopradescritto abbia caratterizzato la deposizione di sedimento limoso e sabbioso nella porzione di territorio più prossimale alle foci fluviali. Tale uniformità sedimentologica, unitamente alla presenza di una falda acquifera, può portare al fenomeno della liquefazione delle sabbie dovuto all'aumento della pressione interstiziale a seguito del sisma.

Tale fenomeno si è verificato durante il terremoto del maggio 2012 in alcuni comuni del basso e medio Polesine.

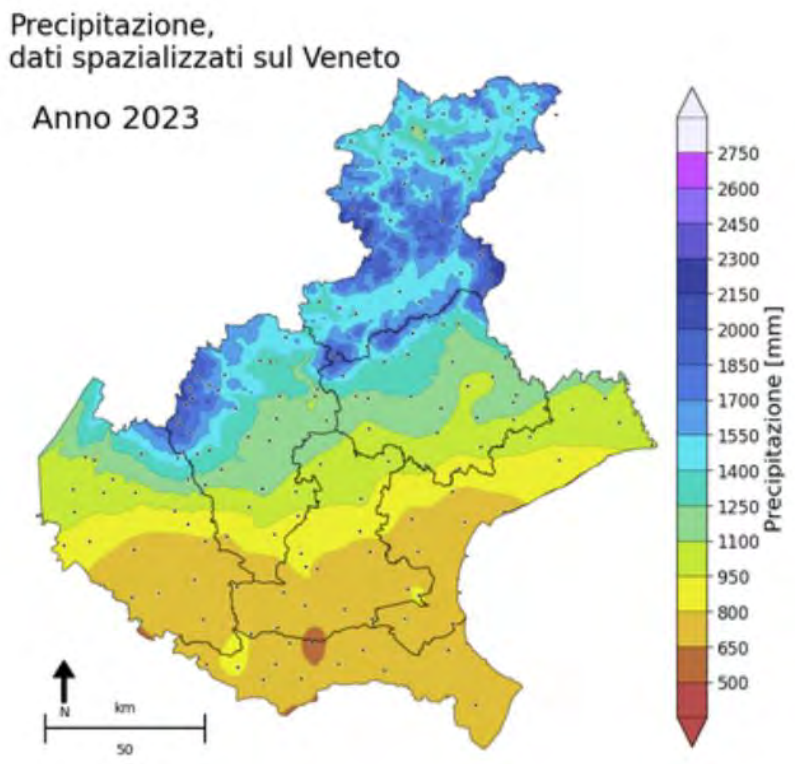

Figura 2: Carta delle isoiete relativa alla distribuzione sulla Regione Veneto della precipitazione annua media del periodo 1992-2023

Con riferimento all'inquadramento meteoclimatico, il Veneto presenta peculiari caratteristiche risultanti dall'azione combinata di un insieme di fattori che agiscono a diverse scale. Un ruolo chiave lo gioca anzitutto la collocazione della regione alle medie latitudini, da cui derivano caratteristici effetti stagionali. A ciò si aggiunge il fatto che il Veneto si pone in una zona di transizione fra:

- areale centro-europeo in cui predomina l'influsso delle grandi correnti occidentali e dell'oceanico atlantico (clima "Cfb" secondo Köppen) o talvolta delle correnti nord-orientali più fredde e asciutte di origine euroasiatica;
- areale sud-europeo ove domina l'influsso degli anticicloni subtropicali e del mare Mediterraneo (clima "Csa" secondo Köppen).

A tali influssi fondamentali si associano importanti fattori che influenzano in modo significativo il clima regionale fino a definire specifiche sottozone climatiche (mesoclimi):

l'appartenenza al bacino padano - veneto, delimitato a Nord dalla catena alpina, a Sud da quella appenninica e con un apertura principale verso Est;

- la presenza lungo il lato sud-orientale della regione dell'estesa fascia adriatica;
- la presenza di un vasto areale montano alpino e prealpino ad orografia complessa;
- la presenza del Lago di Garda a Ovest.

Nel Veneto si possono distinguere tre mesoclimi fondamentali:

- il mesoclima della pianura;
- il mesoclima prealpino;

- il mesoclima alpino interno.

Il mesoclima della pianura caratterizza l'area pianeggiante della regione, compresa tra la fascia litoranea e l'areale pedemontano, comprendendo anche i Colli Euganei e i Colli Berici. In quest'area prevale un certo grado di continentalità con inverni relativamente rigidi ed estati calde. Le temperature medie annue sono comprese fra i 13 °C delle zone più interne e i 14 °C della fascia litoranea. Secondo la classificazione climatica di Köppen, elaborata per i climi italiani da Pinna in funzione della temperatura (Pinna, 1978), il mesoclima della pianura appartiene al clima temperato sub-continentale. In condizioni di tempo anticiclonico la massa d'aria che sovrasta la pianura veneta manifesta condizioni di elevata stabilità o di inversione termica al suolo che si traducono in fenomeni a spiccata stagionalità quali le foschie, le nebbie, le gelate, l'afa e l'accumulo di inquinanti in vicinanza del suolo.

Al verificarsi di tali fenomeni cooperano:

- la presenza di importanti fonti di umidità (areali irrigui, superficie marina, lago di Garda) in grado di rifornire di vapore acqueo la massa d'aria in vicinanza del suolo;
- la presenza di circolazioni di origine termica caratteristiche, le brezze, che interessano poche centinaia di metri al di sopra del suolo. Esse si distinguono in brezze di monte – valle (con risalita diurna dalla pianura verso i rilievi e drenaggi notturni di aria fredda dai rilievi alla pianura) e in brezze di lago e brezze di mare.

È da rilevare che le brezze sono spinte dalla radiazione (suolo che si riscalda di giorno per effetto del soleggiamento e si raffredda di notte per irraggiamento verso lo spazio) e, pertanto, tendono a scomparire in presenza di notevole nuvolosità e di ventosità accentuata indotta da grandi strutture circolatorie.

Nell'area della pianura viene compresa anche la fascia costiera, caratterizzata dalla vicinanza del mare, dal quale le brezze penetrano con efficacia nell'entroterra. L'azione mitigatrice delle acque è comunque limitata, sia perché si è in presenza di un mare interno, stretto e poco profondo, sia perché la dislocazione dell'areale marino lo pone in grado di mitigare solo le masse d'aria provenienti da settori sud-orientali o orientali. Da ciò consegue che le temperature invernali, seppur mitigate, sono comunque basse, in particolare per le incursioni della bora, fredda e asciutta, da Nord Est.

Gli effetti di brezza nella fascia litoranea sono più spiccati nel periodo estivo e in situazioni anticicloniche, allorché la debolezza della circolazione generale consente il pieno sviluppo di circolazioni locali dovute alle discontinuità termiche fra mare e terra. Durante il giorno si sviluppa la brezza di mare che raggiunge la massima intensità nelle ore pomeridiane e soffia generalmente da Sud Est. La brezza notturna, che generalmente soffia da Nord Est, non è perpendicolare alla costa come normalmente accade, ma ad essa parallela, poiché il fenomeno vede il prevalere di interazioni più ampie fra la catena alpina e il Mare Adriatico.

Le precipitazioni a livello mensile e stagionale, in pianura, sono distribuite abbastanza uniformemente durante l'anno raggiungendo totali annui mediamente compresi tra 700 e 1000 mm; l'inverno è solitamente la stagione più secca mentre nelle stagioni intermedie prevalgono le perturbazioni atlantiche e mediterranee, con eventi pluviometrici a volte importanti. In estate i fenomeni temporaleschi risultano abbastanza frequenti, seppur distribuiti in modo molto irregolare. Non di rado sono associati a grandine e, più raramente, a trombe d'aria. Anche in tarda estate o inizio autunno non sono comunque rari, eventi pluviometrici a forte componente convettiva: talvolta possono risultare particolarmente intensi e abbondanti specie in prossimità della zona costiera dove, l'influsso del mare, ancora relativamente caldo, e l'azione dei venti a scala locale giocano un ruolo essenziale nel favorire lo sviluppo e la persistenza di tali fenomeni intensi. Anche per tali motivi, spesso la pianura, ma in particolare la zona più prossima alla costa, dimostra, rispetto ad altre aree mediamente più piovose della regione, un grado di concentrazione delle precipitazioni più elevato: a fronte di una cumulata di pioggia annua non molto elevata (700-1000 mm annui circa) i totali annui sono determinati in maggior misura da pochi eventi particolarmente intensi e abbondanti.

Il mesoclima prealpino caratterizza l'area prealpina della regione e le parti più settentrionali della fascia pedemontana, a ridosso dei rilievi. L'elemento più caratteristico di tale mesoclima è dato dall'abbondanza delle precipitazioni che presentano valori medi intorno ai 1200 – 1500 mm annui, con massimi che possono

raggiungere anche i 2000 mm. Il regime pluviometrico assume un più spiccato carattere equinoziale (massimi pluviometrici in primavera e soprattutto in autunno): gli eventi pluviometrici più importanti si registrano solitamente durante la stagione autunnale in concomitanza di forti flussi perturbati meridionali che, impattando con la barriera prealpina, favoriscono forti e persistenti precipitazioni le quali, non di rado, possono assumere carattere anche alluvionale. Come per il resto della regione, la stagione mediamente più secca è, invece, l'inverno; queste aree, però, a differenza di quelle di pianura, sono caratterizzate, in questa stagione, anche per una maggiore serenità del cielo. Durante il periodo estivo, invece, in prossimità dei rilievi si attivano svariati fenomeni favorevoli alla convezione: ciò si traduce in una maggiore nuvolosità rispetto alla pianura e a frequenti precipitazioni in forma di locali rovesci, specie nelle ore pomeridiane.

Sul fronte delle temperature si registrano valori medi annui di poco inferiori a quelli della pianura (12 °C circa) ma la continentalità diviene più rilevante così come rilevanti si fanno gli effetti della tipologia del singolo rilievo sulle temperature, legati all'estrema variabilità assunta da:

- altitudine (le temperature in genere diminuiscono al crescere della quota)
- giacitura (l'aria più fredda e quindi più pesante tende a raccogliersi a fondovalle)
- esposizione (i pendii esposti a mezzogiorno sono più caldi di quelli esposti a settentrione; i pendii esposti a ovest sono termicamente più favoriti di quelli esposti a Est).

Secondo la classificazione climatica di Köppen elaborata per i climi italiani da Pinna in funzione della temperatura (Pinna, 1978), il mesoclima prealpino appartiene in prevalenza al clima temperato fresco o, alle quote più alte, temperato freddo.

Il mesoclima alpino interessa le aree montane più interne e settentrionali, ovvero la parte centro-settentrionale della provincia di Belluno (Dolomiti). Rispetto a quello della fascia prealpina, questo clima si caratterizza per precipitazioni ancora relativamente elevate ma, leggermente inferiori e distribuite più uniformemente nel corso dell'anno, con massimi stagionali spesso riferibili alla tarda primavera, all'inizio dell'estate e all'autunno. Anche nelle zone caratterizzate da questo clima, l'inverno è mediamente la stagione meno piovosa e le precipitazioni spesso assumono carattere nevoso anche fino a fondovalle. Durante l'estate, in modo molto similare alle zone prealpine, la presenza dei rilievi favorisce la convezione diurna che porta, perciò, a frequenti annuvolamenti di tipo cumuliforme con associati locali rovesci, specie nelle ore pomeridiane.

Le temperature presentano valori nettamente inferiori rispetto a quelli delle Prealpi, con medie annue di circa 7-8 °C e valori medi mensili che scendono sotto lo zero nei mesi invernali.

Secondo la classificazione climatica di Köppen elaborata per i climi italiani da Pinna in funzione della temperatura (Pinna, 1978), il mesoclima alpino appartiene in prevalenza al clima temperato fresco alle quote più basse e al clima temperato freddo o freddo alle quote più alte.

Anche in quest'area l'orografia complessa gioca un ruolo chiave nel determinare l'accentuata variabilità spaziale, non solo delle temperature, ma anche di altre variabili meteorologiche quali le precipitazioni, i venti, l'umidità relativa e la radiazione solare. Il lungo permanere di copertura nevosa, specie alle quote più elevate e nei versanti esposti a Nord, si traduce, inoltre, in un prolungamento della fase invernale ed in un conseguente ritardo nell'affermarsi di condizioni primaverili.

1.2 Inquadramento amministrativo

Il numero complessivo dei comuni veneti è pari a 560. La provincia con il maggior numero di comuni è Vicenza (113) mentre quella che ne ha il minor numero è la Città Metropolitana di Venezia (44), i cui comuni hanno mediamente un numero più alto di abitanti.

Tra le principali aggregazioni territoriali si segnalano:

- le Unioni montane, in cui si evidenzia la posizione del comune di Segusino che pur facendo parte della provincia di Treviso appartiene all'Unione montana Feltrina (BL);

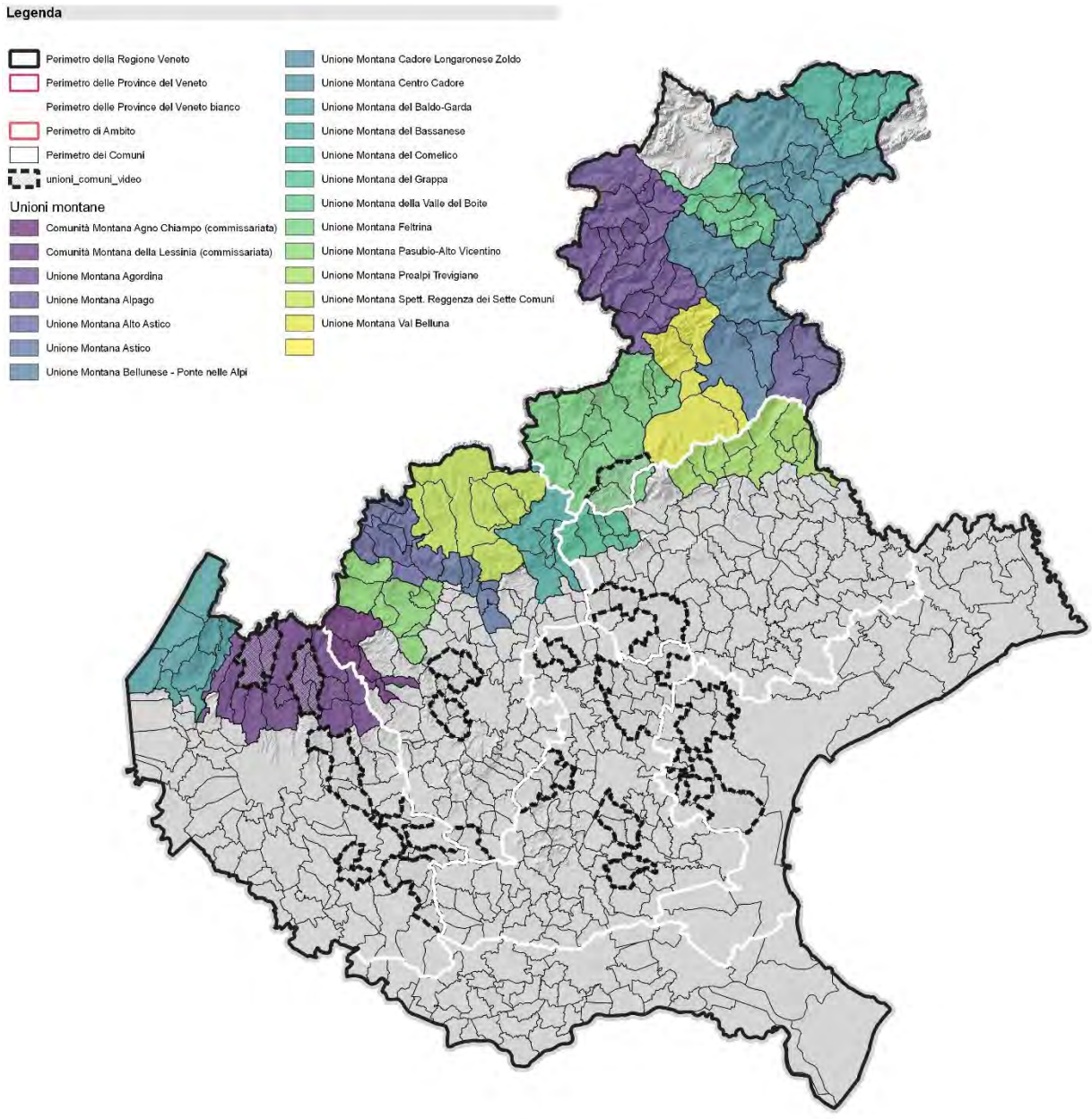

Figura 3: Unioni dei Comuni ed Unioni Montane presenti nel territorio della Regione Veneto

- i COM (Centri Operativi Misti) che a seguito delle disposizioni del Codice della Protezione Civile assumeranno nuovi perimetri e verranno denominati CCA (Centri di Coordinamento d'Ambito).

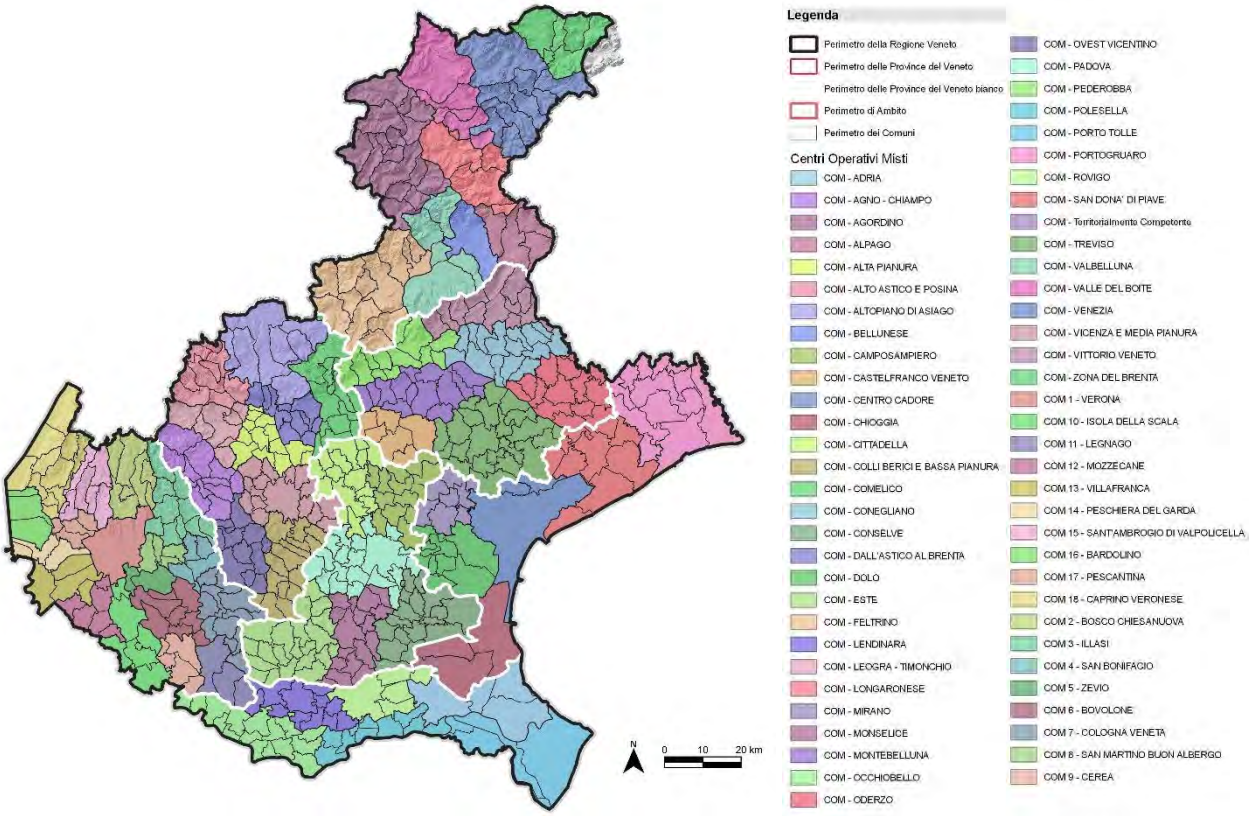

Figura 4: Individuazione dei COM

- i Distretti di protezione civile, introdotti dalla Legge Regionale 11/2001 e attualmente in fase di revisione alla luce delle novità introdotte dal Codice della Protezione Civile.

Con riferimento ai COM e ai Distretti di protezione civile si specifica che con Dgr n. 659 del 17/06/2025 è stato adottato il documento relativo alla definizione degli Ambiti Territoriali e Organizzativi Ottimali di Protezione Civile ai fini di garantire la partecipazione dei cittadini, singoli o associati, al processo di elaborazione della pianificazione di protezione civile.

A seguito della presentazione delle osservazioni è in corso di elaborazione il documento definitivo relativo alla delimitazione geografica degli ATOO di protezione civile e dei relativi criteri organizzativi da sottoporre all'approvazione del Consiglio regionale, sentito il Consiglio delle Autonomie Locali, ai sensi del combinato disposto di cui all'art. 6, commi 6 e 7 e all'art. 12, comma 4 della L.R. n. 13/2022.

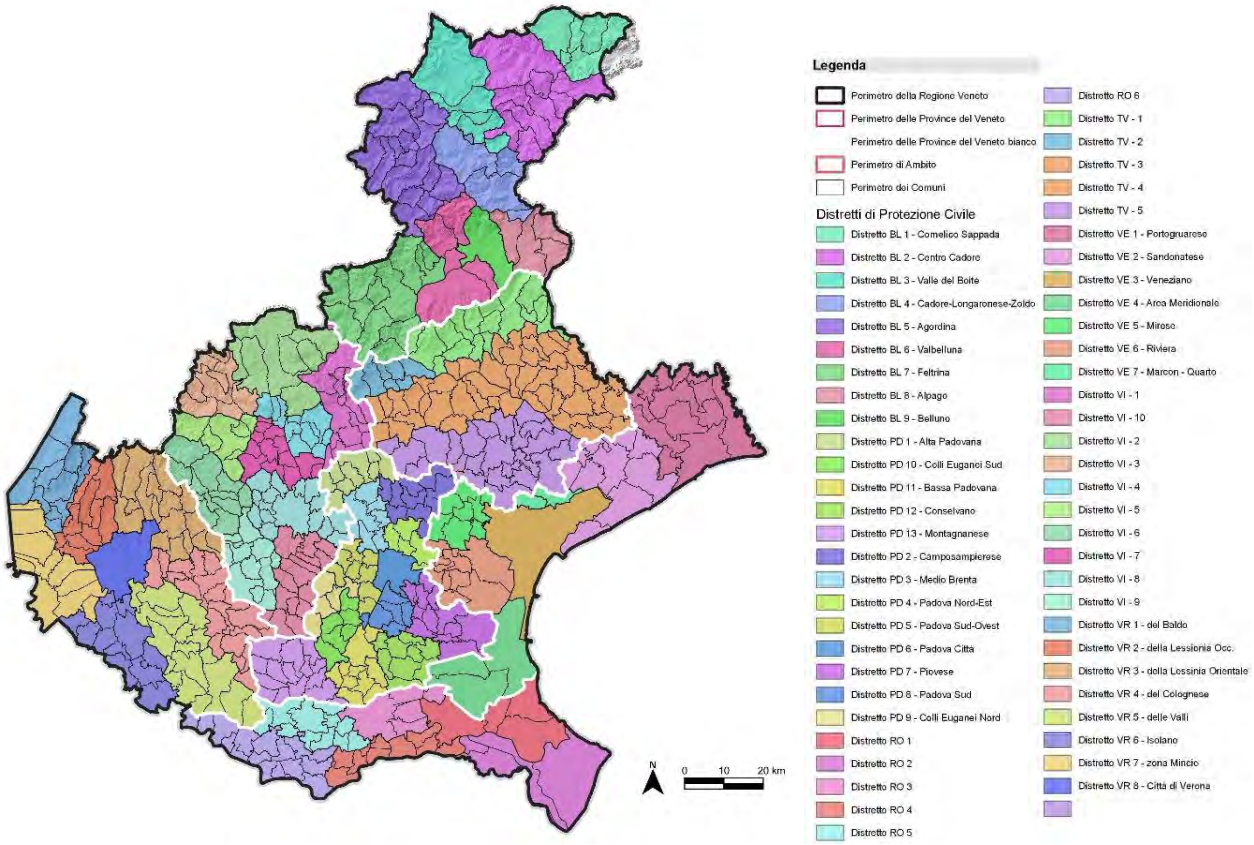

Figura 5: Individuazione dei Distretti di PC

- Le Unità Locali Socio Sanitarie i cui confini coincidono prevalentemente con i confini provinciali ad eccezione del territorio della Città Metropolitana di Venezia e della provincia di Vicenza che risultano suddivise ciascuna in due ULSS.

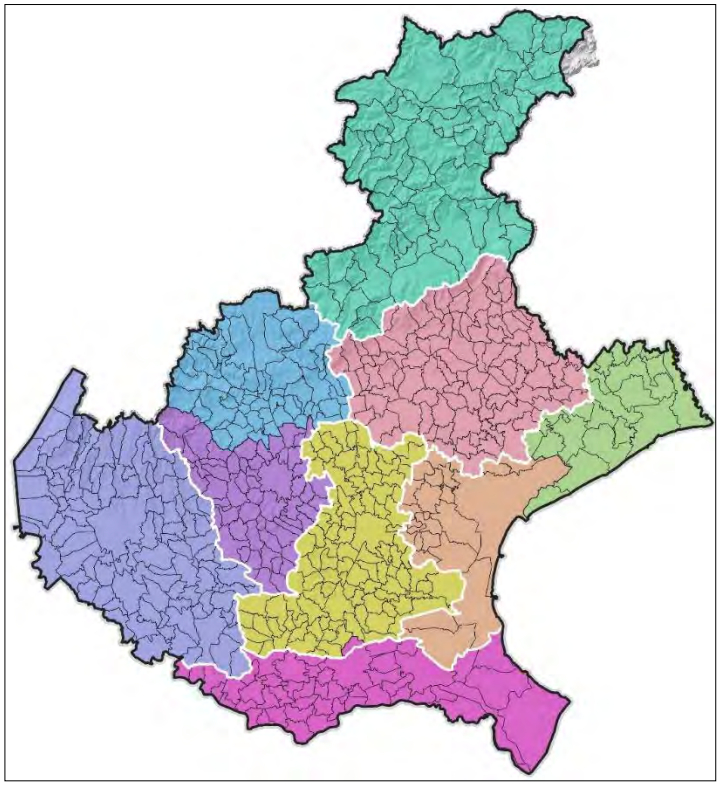

REGIONE DEL VENETO

Regione del Veneto

Direzione Protezione Civile Sicurezza e Polizia Locale
Ufficio Pianificazione

ULSS della REGIONE VENETO

Inquadramento



Stampata il: 26/05/2022

Informazioni cartografiche
1:805.000
0 10 20 km
N

Griglia: WGS 1984 UTM Zone [33N] map coordinate system
Simbologia: WGS 84 geographical coordinate system

Legenda

- Perimetro della Regione Veneto
- Perimetro delle Province del Veneto
- Perimetro delle Province del Veneto bianco
- Perimetro di Ambito
- Perimetro dei Comuni

ULSS

- Berica
- Dolomiti
- Euganea
- Marca trevigiana
- Pedemontana
- Polesana
- Scaligera
- Serenissima
- Veneto Orientale

Fonte
Elaborazione Regione Veneto su dati ISTAT e Open Data Source WMS/WMTS

Note
La scala dichiarata è verificata per la stampa in formato A3

Figura 6: Carta delle ULSS presenti nella Regione Veneto

1.3 Inquadramento abitativo

Il Veneto si caratterizza per la compresenza di aree altamente e mediamente urbanizzate: accanto a superfici urbane estese, le città vere e proprie, si affianca un territorio periurbano dove l'insediamento della popolazione è diffuso e irregolare.

Per il Veneto si può parlare di policentrismo reticolare, ovvero edilizia residenziale e non residenziale non concentrate in un unico agglomerato urbano, ma distribuite in centri di dimensione e importanza equilibrate.

Nel 2011 la superficie urbanizzata incide in Veneto per il 12,9% del territorio regionale, in crescita del 5,3% rispetto a 10 anni prima. L'incremento di consumo del suolo risulta inferiore a quello medio nazionale (+8,8%) e di molte altre regioni, poiché il Veneto già nel 2001 presentava alti livello di saturazione (12,2% rispetto al 6,1% dell'Italia).

La spinta al consumo di suolo non è omogenea su tutto il territorio regionale, sia per questioni legate alla morfologia del territorio (la montagna occupa il 29% della superficie complessiva regionale e copre completamente la provincia di Belluno), sia per la differente predisposizione economica delle diverse aree. Belluno ha il 3,6% di superficie urbanizzata, segue Rovigo (7,4%), leggermente sopra la media nazionale e in forte espansione. Tutte le altre province presentano livelli di urbanizzazione doppi, o anche più, rispetto al resto di Italia: un po' meno Verona, mentre spicca Padova, dove il costruito si estende a oltre un quinto (22,6%) della superficie e non sembra arrestarsi.

Considerando il patrimonio edilizio, secondo i dati dell'ultimo Censimento Istat della popolazione e delle abitazioni del 2011, sulle aree edificate insistono complessivamente 1.227.490 edifici o complessi di edifici, quasi il 14% in più rispetto al 2001. Gli edifici utilizzati sono il 96%, per il resto si tratta di edifici non in suo perché in demolizione o in costruzione. Oltre metà del patrimonio edilizio si concentra nelle province di Treviso, Vicenza e Padova.

In media l'89,4% degli edifici è a uso residenziale, mentre il 10,6% è destinato ad altri usi, quali produttivo e commerciale, con punte superiori all'11% nelle province più industrializzate.

Le abitazioni in Veneto sono complessivamente 2.406.320 e per l'81,1% risultano occupate. Le abitazioni vuote sono in media il 18,9% del totale regionale, ma raggiungono quasi il 42% nella provincia di Belluno; seguono a distanza Venezia (22,9%), Rovigo (20,6%) e Vicenza (19,7%).

Si riporta di seguito la carta dell'uso del suolo (Corine Land Cover) da cui è possibile apprezzare la superficie di urbanizzato e quella invece destinata ad uso agricolo o boschivo.



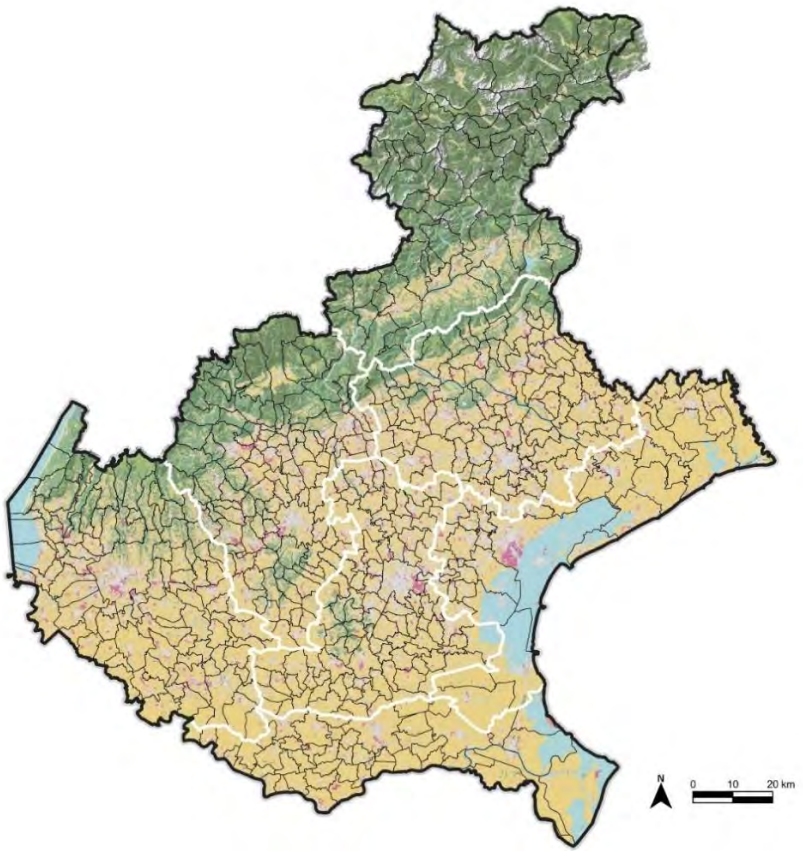

Figura 7: Carta dell'uso del suolo – Corine Land Cover (2012)

La legge regionale 6 giugno 2017, n. 14, pubblicata sul BUR del 9 giugno 2017, ed entrata in vigore il 24 giugno 2017, promuove un processo di revisione sostanziale della disciplina urbanistica ispirata ad una nuova coscienza delle risorse territoriali ed ambientali; in particolare la nuova disciplina mira a ridurre progressivamente il consumo di suolo non ancora urbanizzato, in coerenza con l'obiettivo europeo di azzerarlo entro il 2050.

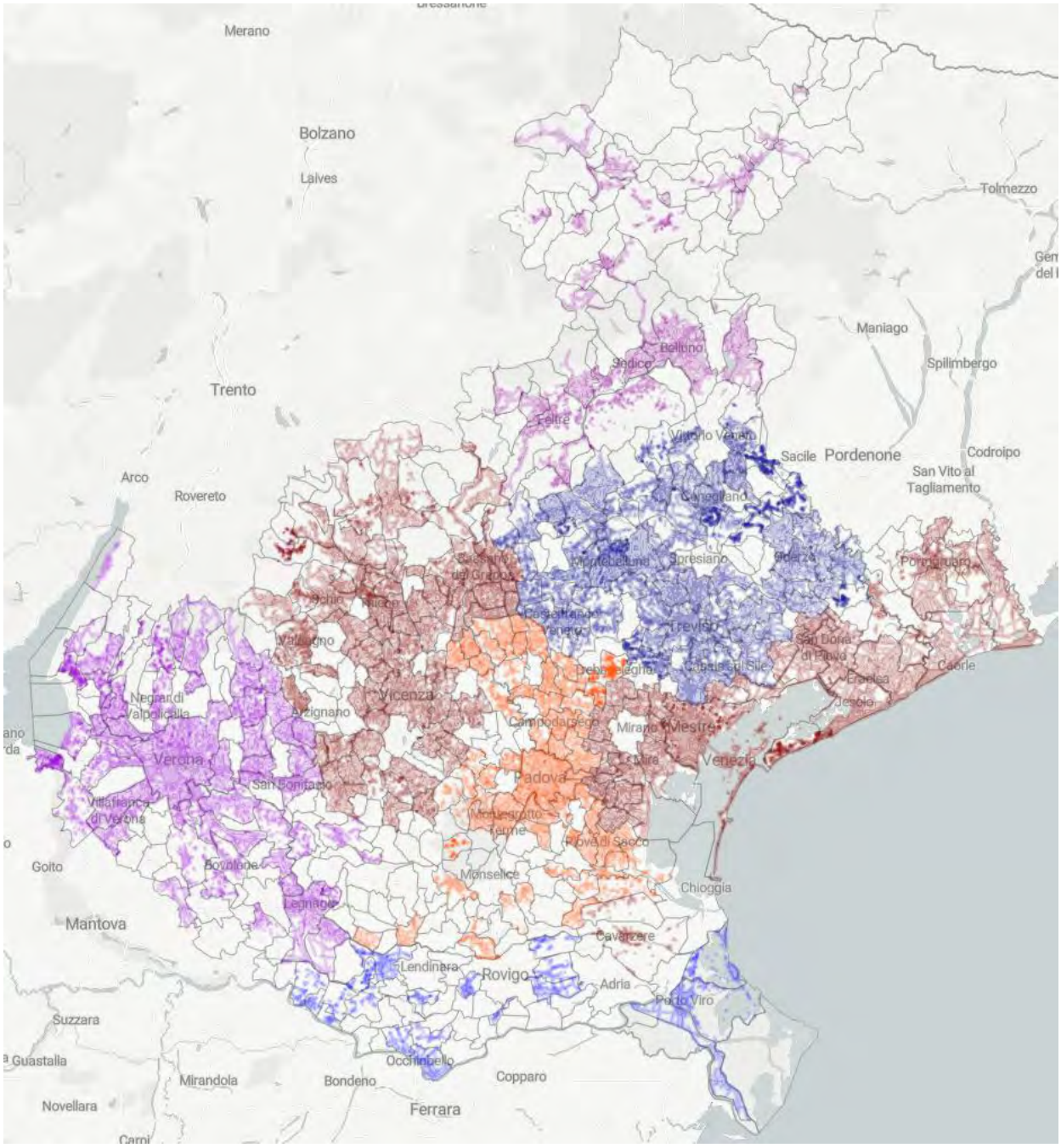

Figura 8: Mappa degli AUC approvati dai Comuni con la variante di adeguamento alla LR 14/2017, inviati alla Giunta regionale ai sensi dell'articolo 13, comma 10, della medesima legge

1.4 Inquadramento economico-produttivo

Nel 2023 in Veneto si contano 2.225.751 occupati e si registra un tasso di occupazione pari al 70,4%. Il 62,4% dei lavoratori è occupato nei servizi, il 34,7% nell'industria e il rimanente 2,9% nel settore dell'agricoltura. A livello provinciale, l'agricoltura è più diffusa a Rovigo (6,6%) e Verona (6,1%), mentre Belluno e Vicenza si caratterizzano per uno sviluppo maggiore dell'industria (rispettivamente 45% e 45,6%). L'occupazione nei servizi è più evidente nella Città Metropolitana di Venezia, dove impiegano il 72% degli occupati.

Nel 2022 il Prodotto Interno Lordo del Veneto è stimato pari a 180,6 miliardi di euro, pari al 9,3% del PIL nazionale.

Il valore aggiunto prodotto dal complesso delle province è pari a 134.817 milioni di euro in valori correnti; Le province che producono le maggiori quote di valore aggiunto regionale sono Padova e Verona (circa il 20% l'una) e, a seguire, Vicenza, Treviso e Città Metropolitana di Venezia (ognuna oltre il 16%).

1.4.1 L'agricoltura

Al VI Censimento dell'Agricoltura, nel 2010, in Veneto sono presenti 119.384 aziende, quasi la metà delle quali concentrate nella due province di Padova (24,8%) e Treviso (23,7%). La Superficie Agricola Utilizzata (SAU) ammonta a 835.231 ettari, il 21,3% di questa superficie è appannaggio della provincia di Verona, seguita nuovamente da Padova (17,1%) e Treviso (15,8%): le aziende più grandi invece si collocano in provincia di Belluno, la cui SAU media, pari a quasi 20 ettari, supera di 3 volte la media regionale. Anche in provincia di Rovigo le aziende sono mediamente più estese che nelle altre province con in media una superficie coltivata di oltre 15 ettari. Le aziende più piccole, di converso, con valori inferiori alla media regionale, si trovano a Padova (4,7 ettari) e Treviso (4,5 ettari).

Quanto alla manodopera che presta servizio in azienda, la stragrande maggioranza appartiene alla famiglia del conduttore e delle oltre 200 mila persone coinvolte in tutto il Veneto ben il 26,3% è collocato in provincia di Treviso. Quanto alla manodopera assunta dall'azienda in forma continuativa, degli oltre 10 mila addetti, il 27,6% si trova in provincia di Verona.

1.4.2 Le imprese e gli addetti

In Veneto nel 2024 le imprese attive sono 418.367, l'8,3% del totale italiano. Con 84.571 imprese attive (il 20,2% del totale regionale), è Padova la provincia veneta con il maggior numero di imprese; seguono la provincia di Verona con 83.182 imprese (19,8%) e quella di Treviso con 77.227 imprese (18,5%). Il minor numero di attività produttive lo registrano, invece, le province di Belluno e Rovigo presso le quali si concentrano, rispettivamente, il 3,1% e il 5,3% delle imprese attive regionali.

Nel 2022 gli addetti veneti impiegati nelle attività produttive sono 1.829.378. Con 354.352 addetti (il 19,4% del totale regionale), è Padova la provincia veneta con il maggior numero di persone impiegate nelle unità locali produttive; seguono la provincia di Verona (19,3%) e quella di Vicenza (18,8%). Treviso registra una quota di addetti del 18,5%, mentre per Venezia la quota degli addetti è del 16,7%. Belluno e Rovigo sono le province venete con la quota più bassa, presso le quali si concentrano, rispettivamente, il 4% e il 3,8% degli addetti regionali.

In Veneto nel 2022 le unità locali attive sono 450.247. Con 94.102 unità locali attive (il 20,9% del totale regionale), è Padova la provincia veneta con il maggior numero di unità produttive; seguono la provincia di Verona (19,2%) e quella di Treviso (17,9%). Vicenza registra una quota di unità locali del 17,6%, mentre per Venezia la quota delle unità locali è del 16,7%. Rovigo e Belluno sono le province venete con la quota più bassa, presso le quali si concentrano, rispettivamente, il 4,1% e il 3,6% delle unità locali attive regionali.

1.4.3 L'export

Nel 2023 le unità produttive presenti in Veneto esportano beni per 81,6 miliardi di euro, pari al 13% dell'export nazionale, terza regione dopo Lombardia (26,1%) ed Emilia Romagna (13,6%).

Vicenza consolida la sua leadership in Veneto per capacità di export, con una quota che sfiora il 30% dell'intero fatturato estero regionale, pari a circa 22 miliardi di euro.

La seconda provincia veneta quanto a valore di vendite all'estero è Treviso, che detiene quasi il 20% del fatturato estero regionale, pari a circa 16 miliardi di euro.

Il fatturato estero delle aziende veronesi contribuisce all'export regionale con una quota che si attesta attorno ai diciotto punti percentuali, pari a circa 15 miliardi di euro.

Le imprese padovane esportano beni per un valore pari a quasi 13,5 miliardi di euro, mentre Venezia raggiunge i 6,6 miliardi di euro. Belluno raggiunge i 5,2 miliardi di euro.

Le imprese presenti nella provincia di Rovigo hanno esportato beni per un valore pari a 1,8 miliardi di euro.

L'export verso i mercati europei rappresenta oltre il 71% del fatturato estero complessivo delle imprese regionali. Il mercato tedesco, che costituisce circa il 14% dell'export regionale, continua a essere il principale canale di sbocco per le merci prodotte in Veneto, grazie alle vendite delle produzioni meccaniche e dei beni agroalimentari. Risulta in crescita l'export verso il mercato francese (soprattutto per il comparto moda) mentre registrano una forte contrazione le vendite verso il mercato austriaco, in gran parte ascrivibili alle produzioni derivanti dalla raffinazione del petrolio, e il Regno Unito.

1.4.4 Il turismo

Nel 2024 in Veneto sono stati registrati 73,5 milioni di presenze turistiche e 21,8 milioni di arrivi di turisti, segnando un nuovo anno di record per i flussi turistici.
Rispetto al 2023 la destinazione Veneto ha visto infatti un aumento di arrivi (+3,3%) e di presenze (+2,2%). Tali cifre si riferiscono ai turisti pernottanti (gli arrivi sono le persone registrate al check-in, mentre le presenze rappresentano i pernottamenti effettuati).

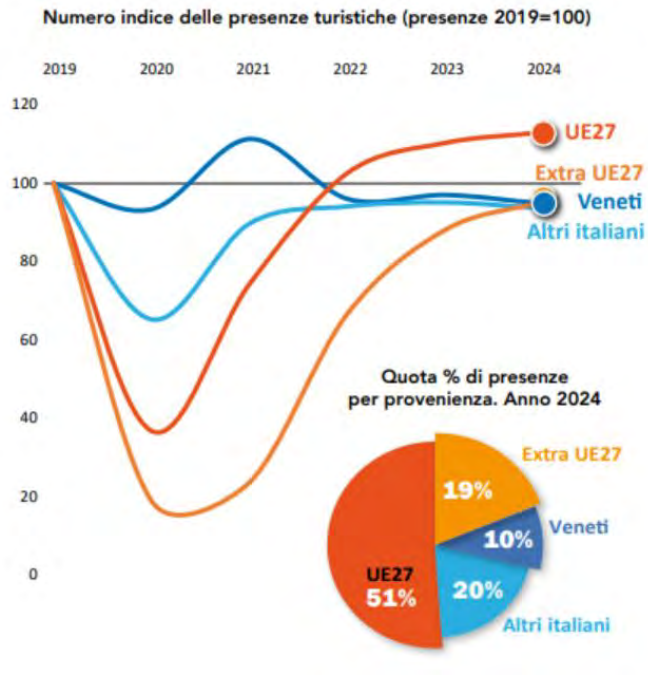

Figura 9: Numero indice delle presenze turistiche nel Veneto

Fonte: Elaborazioni dell'Ufficio di Statistica della Regione del Veneto su dati provvisori Istat



Figura 10: Presenze turistiche suddivise per provincia – Anno 2024

Fonte: Elaborazioni dell'Ufficio di Statistica della Regione del Veneto su dati provvisori Istat

In quanto a presenze, rispetto al 2023, le strutture alberghiere mostrano stabilità, mentre il comparto extralberghiero vede ulteriori incrementi (+3,8% delle presenze).
Si evidenziano flussi turistici in crescita in tutte le province, fatta eccezione per il rodigino.
Gli arrivi distinti in base alla tipologia di destinazione, mostrano un segno positivo nei comprensori mare, città d'arte, lago e montagna, con una clientela sempre più straniera. Solo alle terme la crescita dei turisti stranieri (+2,9%) non riesce a compensare completamente la riduzione degli italiani (-1,1%), totalizzando nel complesso un -0,1% di arrivi. Per tutte le tipologie di destinazione si supera, comunque, l'attrattività del periodo pre-pandemico (2019).



Figura 11: Arrivi per comprensorio – Anni 2010-2024

Fonte: Elaborazioni dell'Ufficio di Statistica della Regione del Veneto su dati provvisori Istat

Nel complesso, i turisti italiani diminuiscono (arrivi -1,5%, presenze -1,8%), mentre gli stranieri sono in forte crescita (rispettivamente +5,9 e +4%). Ciò è legato soprattutto all'ulteriore incremento di tedeschi (arrivi +2,3%, presenze +2%), mai stati così numerosi, e al progressivo ritorno dei cinesi, nonostante siano ancora solo la metà rispetto al periodo pre-pandemico.

Le Colline del Prosecco riscuotono sempre più interesse (+9,2% di arrivi nel 2024 rispetto all'anno precedente), mentre i turisti pernottanti nell'area dei Colli Euganei, riconosciuta da poco dall'UNESCO riserva Mondiale della Biosfera, sono in leggera crescita (+0,3%).

Le strutture extralberghiere sono tornate più velocemente alle cifre pre-pandemiche, superandole: nel 2024 segnano un +6,5% degli arrivi e un +3,8% delle presenze rispetto al 2023 (rispettivamente +27,3% e +11,6% rispetto al 2019). Scendendo ad un maggior dettaglio, i clienti di campeggi e villaggi turistici nell'ultimo anno risultano stabili, superando del 13,1% gli arrivi del 2019. Gli agriturismi, che accolgono il 2,1% dei clienti giunti in Veneto in un anno, totalizzano un +2,1% di arrivi rispetto al 2023 e +36,1% rispetto alla situazione pre-pandemica. Incrementi ancora più rilevanti per gli alloggi privati (nell'ordine +12,9% e +45,5%). Per il settore alberghiero la ripresa è più lenta: se nel 2024 gli arrivi aumentano del +1,1% rispetto al 2023 e le presenze sono stabili, persiste ancora un gap rispetto al 2019 (arrivi -3,3%, presenze -6,7%). Va sottolineato che nel corso degli anni appare evidente la progressiva e inarrestabile attrattività esercitata dall'offerta di qualità, grazie ad un turismo di lusso degli alberghi a 5 stelle che hanno registrato ottimi risultati (arrivi +2,9%, presenze +3,5%).

Elaborazione per Regione del Veneto

Movimento turistico per tipo di esercizio. ***Anno 2024***

	ARRIVI		PRESENZE		TOTALE	
	Italiani	Stranieri	Italiani	Stranieri	Arrivi	Presenze
Alberghi 5 e 4 stelle	2.275.890	4.428.053	4.484.468	10.757.278	6.703.943	15.241.746
Alberghi 3 stelle e res.	2.026.284	2.915.015	4.854.974	8.218.848	4.941.299	13.073.822
Alberghi 2 e 1 stella	360.623	499.230	942.152	1.374.225	859.853	2.316.377
TOTALE ALBERGHIERI	4.662.797	7.842.298	10.281.594	20.350.351	12.505.095	30.631.945
Campeggi e villaggi turistici	697.311	2.367.181	3.696.453	16.417.300	3.064.492	20.113.753
Agriturismi	211.753	249.442	532.642	773.663	461.195	1.306.305
Alloggi privati	1.267.420	3.373.860	5.618.558	12.696.095	4.641.280	18.314.653
Altri esercizi	420.441	667.518	1.564.023	1.540.834	1.087.959	3.104.857
TOTALE COMPLEMENTARI	2.596.925	6.658.001	11.411.676	31.427.892	9.254.926	42.839.568
TOTALE	7.259.722	14.500.299	21.693.270	51.778.243	21.760.021	73.471.513

Elaborazioni dell'Ufficio di Statistica della Regione del Veneto su dati Istat - Regione Veneto

Tabella 1: movimenti turistici per tipo di esercizio – Anno 2024

1.4.5 Inquadramento socio-demografico

Sulla base dei dati del Censimento permanente della popolazione in Veneto Anno 2022 - Istat, al 31 dicembre 2022 la popolazione residente in Veneto è di 4.849.553 abitanti, pari all'8,2% della popolazione italiana, per un totale di 2.137.557 famiglie.

Quasi due quinti della popolazione risiede nelle due province di Padova (19,2%) e Verona (19,1%), le sole a superare i 900mila residenti. Seguono le province di Treviso, Vicenza e la Città Metropolitana di Venezia, che insieme raccolgono oltre la metà della popolazione della regione. Belluno e Rovigo ospitano appena l'8,8% dei residenti.

La struttura per età evidenzia una percentuale di anziani, in linea con la media nazionale: le persone di oltre 65 anni sono il 24,1% della popolazione regionale (24% in Italia).

Il 17,0% della popolazione vive nei quattro comuni con oltre 100.000 abitanti (Verona, Venezia, Padova, che superano i 200mila; Vicenza è poco sopra i 100mila); più di un quarto (25,3%) vive nei 93 comuni con popolazione tra 10.001 e 20.000 abitanti. Fra i comuni non capoluogo superano le 40mila unità Chioggia (VE, 47.735), Bassano del Grappa (VE, 42.470), San Donà di Piave (VE, 41.620).

Dall'analisi delle caratteristiche fisiche dei comuni emerge un'elevata presenza di comuni di pianura (60,7%) nei quali vive oltre tre quarti della popolazione (76,7%), mentre in quelli di collina (20,6%) vive il 16,5%. Quasi un comune su cinque è classificato come montuoso e vi risiede il 6,8% della popolazione veneta.

PROSPETTO 8. POPOLAZIONE RESIDENTE E PRINCIPALI INDICATORI SECONDO ALCUNE CARATTERISTICHE TERRITORIALI. Censimento al 31.12.2022. Valori assoluti e variazione sul 2021 per 1.000 residenti

CARATTERISTICHE TERRITORIALI	Numero comuni	Popolazione residente			Percentuale stranieri sul totale popolazione	Età media (anni)	Indice di vecchiaia (%)	Tasso di natalità (x mille)	Tasso di mortalità (x mille)	Tasso migratorio interno (x mille)	Tasso migratorio estero (x mille)
		2022	Var % sul 2021	Composizione %							
Classi d'ampiezza demografica											
fino a 1.000	39	23.120	-0,5	0,5	5,5	48,8	255,3	5,4	15,1	1,8	5,3
1.001-5.000	251	699.564	-0,2	14,4	8,0	47,0	202,2	6,2	12,5	1,5	3,5
5.001-10.000	140	996.947	0,0	20,6	8,9	45,7	173,0	6,9	10,2	1,2	3,0
10.001-20.000	93	1.225.955	0,1	25,3	9,0	45,8	175,6	6,8	10,1	2,2	2,8
20.001-50.000	34	944.624	0,2	19,5	10,2	46,9	202,7	6,2	11,6	3,1	4,1
50.001-100.000	2	134.986	0,3	2,8	12,7	48,1	238,1	6,3	13,9	2,1	6,0
oltre 100.000	4	824.357	-0,1	17,0	15,6	47,9	234,5	6,5	13,3	0,0	5,7
Zone altimetriche											
Pianura	342	3.721.235	0,0	76,7	10,8	46,6	193,5	6,6	11,4	1,6	3,8
Collina (interna)	116	800.627	0,1	16,5	9,5	46,2	185,7	6,8	10,8	1,9	3,6
Montagna (interna)	105	327.691	-0,2	6,8	6,7	48,2	241,6	5,8	13,8	2,0	4,1
VENETO	**563**	**4.849.553**	**0,0**	**100,0**	**10,3**	**46,6**	**195,1**	**6,5**	**11,4**	**1,7**	**3,8**

Tabella 2: Popolazione residente al 31.12.2022
Fonte: Censimento permanente della popolazione in Veneto Anno 2022 - Istat

La popolazione straniera in Veneto, al 31 dicembre 2022, ammonta a 498.127 persone, il 9,7% degli stranieri residenti in Italia. Quasi il 60% risiede nelle tre province di Verona (22,3%), Padova (19,4%) e Treviso (18,0%), appena il 6,4% nelle province di Rovigo e Belluno. L'incidenza della popolazione straniera sulla popolazione residente è maggiore rispetto al dato nazionale (10,3% contro 8,7%); i valori sono compresi tra il 6,2% di Belluno e il 12,0% di Verona.
I cittadini stranieri provengono da 172 Paesi del mondo, soprattutto da Romania (25,4%), Marocco (9,2%) e Cina (7,3%). I residenti stranieri di cittadinanza rumena e moldava presentano in Veneto una concentrazione decisamente più alta rispetto alle percentuali nazionali, mentre le quote sono inferiori per le cittadinanze albanese e ucraina.

PROSPETTO 6. BILANCIO DEMOGRAFICO DELLA POPOLAZIONE STRANIERA RESIDENTE PER PROVINCIA. Anno 2022, valori assoluti

PROVINCE	Popolazione censita al 1° gennaio	Saldo naturale	Saldo migratorio interno	Saldo migratorio estero	Aggiustamento statistico*	Acquisizioni cittadinanza italiana	Saldo totale	Popolazione censita al 31 dicembre	Composizione %
Belluno	12.012	88	72	842	-11	-804	187	12.199	2,4
Padova	94.804	930	577	3.856	-116	-3.412	1.835	96.639	19,4
Rovigo	19.229	204	167	1.200	4	-892	683	19.912	4,0
Treviso	89.879	921	439	4.016	-165	-5.342	-131	89.748	18,0
Venezia	86.667	931	569	4.145	-447	-4.042	1.156	87.823	17,6
Verona	111.030	1.137	344	4.336	-766	-4.906	145	111.175	22,3
Vicenza	79.498	885	683	4.056	-78	-4.413	1.133	80.631	16,2
VENETO	**493.119**	**5.096**	**2.851**	**22.451**	**-1.579**	**-23.811**	**5.008**	**498.127**	**100,0**
ITALIA	**5.030.716**	**43.210**	**-**	**285.816**	**-4.685**	**-213.716**	**110.625**	**5.141.341**	**-**

* L'aggiustamento statistico incorpora due componenti, il saldo delle poste relative a iscrizioni e cancellazioni anagrafiche per altri motivi e il saldo delle operazioni di sovra e sotto copertura censuaria (saldo statistico censuario).

Tabella 3: Popolazione residente straniera – Anno 2022

Fonte: Censimento permanente della popolazione in Veneto Anno 2022 - Istat

Come nella maggior parte delle economie sviluppate, l'Italia e il Veneto stanno sperimentando un lento ma progressivo processo di invecchiamento della popolazione. Con il passare del tempo l'età media si è alzata ed è cresciuta la percentuale di anziani, a scapito della fascia più giovane e di quella in età lavorativa.

1.4.6 La scuola

Nell'anno scolastico 2024/2025 si contano in Veneto 141 istituti professionali, 201 istituti tecnici, 362 istituti comprensivi, 266 scuole superiori di II grado – Licei, 635 scuole secondarie di I grado, 1.433 scuole primarie e 1.658 scuole dell'infanzia.

Sono presenti inoltre n. 8 Fondazioni ITS Academy:

- ITS Academy Agroalimentare Veneto
- ITS Academy Marco Polo
- ITS Academy Meccatronico Veneto
- ITS Academy Turismo Veneto
- ITS Academy COSMO
- ITS Digital Academy "Mario Volpato"
- ITS Academy LAST
- ITS Red Academy

Gli ITS Academy - Istituti Tecnologici Superiori, sono scuole ad alta specializzazione nei settori chiave dello sviluppo regionale e nazionale che rappresentano una valida alternativa all'università per i giovani in uscita dalla scuola secondaria superiore, grazie a un tasso di occupazione a fine corso che in Veneto è pari al 92%. Gli ITS Academy si configurano come "Fondazioni di partecipazione" quale standard nazionale della struttura, con il modello di gestione pubblico-privato di attività *no-profit*.

Si riportano di seguito i dati elaborati dall'Ufficio Scolastico Regionale per il Veneto nell'a.s. 2024/25:

Dirigenze scolastiche statali a.s. 2024/25

Provincia	Istituto comprensivo	Scuola secondaria di II grado	Istituto di Istruzione Superiore	Istituzioni educative	CPIA	Totale dirigenze scolastiche
Belluno	21	2	9		1	33
Padova	61	17	19	2	1	100
Rovigo	18	2	7		1	28
Treviso	63	16	19		1	99
Venezia	59	15	16	1	1	92
Verona	69	17	13	1	1	101
Vicenza	69	24	13		1	107
Veneto	**360**	**93**	**96**	**4**	**7**	**560**

Tabella 4: Dirigenze scolastiche statali a.s. 2024/25

Alunni nelle scuole statali a.s. 2024/25

Provincia	Infanzia	Primaria	Secondaria I grado	Secondaria II grado	Totale	Differenza con Organico di Diritto 2024/25	Differenza con Organico di Fatto 2023/24
Belluno	2.191	6.414	4.555	7.690	20.850	19	-458
Padova	4.727	34.218	24.429	39.121	102.495	166	-1.591
Rovigo	1.809	7.428	5.389	9.172	23.798	50	-258
Treviso	5.478	33.766	23.433	38.561	101.238	-648	-2.469
Venezia	7.863	29.156	20.707	33.214	90.940	419	-1.588
Verona	6.888	37.033	23.694	36.834	104.449	577	-784
Vicenza	7.648	33.199	22.942	40.566	104.355	65	-1.484
Veneto	**36.604**	**181.214**	**125.149**	**205.158**	**548.125**	**648**	**-8.632**

Tabella 5: Alunni nelle scuole statali a.s. 2024/25 suddivisi per provincia



Figura 12: Alunni nelle scuole statali a.s. 2024/25

Organico di fatto – Dati definitivi, 30 ottobre 2024

Alunni nelle scuole paritarie a.s. 2023/24

Provincia	Infanzia	Primaria	Secondaria I grado	Secondaria II grado	Totale	Differenza con a.s. 2022/23
Belluno	1.478	333	253	436	2.500	-63
Padova	14.071	2.233	879	1.649	18.832	-711
Rovigo	1.938	289	50	0	2.277	-69
Treviso	12.711	2.775	1.966	2.343	19.795	-409
Venezia	8.176	1.507	744	976	11.403	-362
Verona	14.319	2.690	2.417	3.975	23.401	-346
Vicenza	10.867	1.475	710	561	13.613	-198
Veneto	**63.560**	**11.302**	**7.019**	**9.940**	**91.821**	**-2.158**

Fonte: Anagrafe Nazionale degli Studenti, dati definitivi frequentanti a.s. 2023/24

Tabella 6: *Alunni nelle scuole paritarie a.s. 2024/25 suddivisi per provincia*

1.5 Patrimonio culturale ed ambientale

1.5.1 La cultura

La diffusione sul territorio di istituti museali è notevole: in Veneto, così come in Italia, quasi un comune su tre ospita almeno una struttura, e troviamo 1,6 musei ogni 100 kmq. Si tratta di musei e gli altri luoghi espositivi statali e non statali a carattere museale che acquisiscono, conservano, ordinano ed espongono al pubblico beni e/o collezioni di interesse culturale e naturalistico. L'offerta del Veneto risulta preminentemente museale, nel senso stretto del termine: i 302 istituti censiti sono per la quasi totalità dei casi musei, gallerie o raccolte (281), a cui si aggiungono 19 complessi monumentali e due aree archeologiche. Un confronto sul numero complessivo di istituti pone il Veneto al sesto posto tra le regioni italiane, ma per numero di visitatori la nostra regione occupa il quarto posto, grazie a quasi 8 milioni di visitatori all'anno (di cui circa 6 milioni paganti). In un anno ogni sito veneto viene visitato mediamente da oltre 27mila persone, delle quali circa 20mila sono paganti e 7mila non paganti. In Veneto, così come in Italia, la maggior parte degli istituti è di proprietà pubblica (oltre il 60%) e la nostra regione si caratterizza per la forte attrattività esercitata dagli istituti comunali, che accolgono oltre la metà dei visitatori.

1.5.2 Le aree protette

Nel territorio della regione Veneto si trovano diversi tipi di aree protette, da quelle appartenenti alla rete Natura 2000 ai parchi naturali di interesse sia nazionale che regionale, fino alle riserve naturali e alle zone umide. I due pilastri fondamentali alla base della costituzione della rete Natura 2000 sono la Direttiva 1979/409/CE (poi sostituita dalla 2009/147/CE "Uccelli") e la Direttiva 1992/43/CE (Direttiva "Habitat"). La prima ha introdotto le Zone di Protezione Speciale (ZPS) – i territori più idonei per la conservazione di particolari specie di uccelli - mentre la seconda prevede la costituzione della rete ecologica europea di Zone Speciali di Conservazione (ZSC) denominata appunto Natura 2000.

La rete Natura 2000 è costituita dai Siti di Interesse Comunitario (SIC), identificati dagli Stati membri, secondo quanto stabilito dalla Direttiva Habitat, che vengono successivamente designati quali Zone Speciali di Conservazione (ZSC), e comprende anche le Zone di Protezione Speciale (ZPS).

In Veneto si contano 130 siti Natura 2000 che coprono una superficie totale superiore ai 400.00 ettari, pari a oltre il 22% del totale del territorio regionale. Di questi 130 siti, 26 sono di tipo ZPS, 63 di tipo SIC e 41 SIC che sono anche ZPS.

Scendendo al dettaglio, la provincia con maggiore superficie occupata dai siti Natura 2000 è Belluno con quasi 199.000 ettari, il 54% della superficie provinciale totale e il 10,8% di quella regionale. Segue la provincia di

Venezia con oltre 62.000 ettari, 25% del territorio provinciale, nella quale incide molto la Laguna di Venezia. La terza provincia con la maggiore estensione dei siti Natura 2000 è quella di Vicenza con 49.500 ettari, 18% del territorio mentre Treviso si colloca al quarto posto con oltre 33.000 ettari di siti Natura 2000, che rappresentano il 14% del territorio provinciale complessivo. Rovigo è la quinta provincia del Veneto quanto ad estensione dei siti Natura 2000, con più di 28.000 ettari complessivi, pari al 16% del territorio. A completare il quadro regionale sono Verona e Padova con circa 23.000 e 22.500 ettari rispettivamente (7% e 11% del totale provinciale).

Oltre ai siti Natura 2000, nel Veneto sono presenti anche altri tipi di aree protette, quali un Parco Nazionale – quello delle Dolomiti Bellunesi che si estende per oltre 31.000 ettari, 5 Parchi Regionali con una superficie complessiva di 56.734 ettari, 14 Riserve Naturali Statali, 6 Regionali e 3 Zone Umide Internazionali.

1.5.3 I beni culturali

Con riferimento alla necessità di costruire un quadro conoscitivo del territorio regionale finalizzato all'organizzazione dei soccorsi in caso di rischio sismico, si forniscono alcuni elementi d'inquadramento generale riferiti sia alla normativa sia agli enti che disciplinano la categoria di "bene culturale".

Il Codice dei Beni Culturali e del Paesaggio definisce il patrimonio culturale come costituito dai beni culturali e dai beni paesaggistici. Sono beni culturali "*le cose immobili e mobili che, presentano interesse artistico, storico, archeologico, etnoantropologico, archivistico e bibliografico e le altre cose individuate dalla legge o in base alla legge quali testimonianze aventi valore di civiltà*" quali, ad esempio, raccolte di musei, pinacoteche, gallerie e altri luoghi espositivi, gli archivi e i singoli documenti dello stato, raccolte librarie delle biblioteche.

A questi si aggiungono quei beni di interesse culturale dichiarato, "a chiunque appartenenti, che rivestono un interesse particolarmente importante a causa del loro riferimento con la storia politica, militare, della letteratura, dell'arte e della cultura in genere, ovvero quali testimonianze dell'identità e della storia delle istituzioni pubbliche, collettive o religiose" quali, ad esempio, gli oggetti artistici (pittura scultura grafica), i manoscritti, le fotografie, le carte geografiche, le cose di interesse numismatico, le ville, le pubbliche piazze, i siti di interesse storico, i beni e gli strumenti di interesse per la storia della scienza aventi più di 50 anni.

Il Ministero dei beni e delle attività culturali e del turismo, ente di riferimento per la definizione istituzionale di bene culturale, divide i beni secondo categorie mobili ed immobili e li classifica in relazione alle seguenti categorie: storico – artistici, storico-scientifici, demo-antropologici, musicali, architettonici, archeologici e territoriali.

Per i beni paesaggistici, definiti come "gli immobili e le aree costituenti espressione dei valori storici, culturali, naturali, morfologici ed estetici del territorio, e gli altri beni individuati dalla legge o in base alla legge" dopo essere stati delegati alla pianificazione territoriale, intesa come ordine complessivo degli usi e delle trasformazioni del suolo finalmente, dal 2000, con l'adozione della Convenzione Europea sul Paesaggio, sono stati sanciti nuovi orientamenti, ovvero: riconoscere all'intero territorio la qualità di bene collettivo (forma visibile di secoli di storie condivise), considerare come valore il mutamento e invitare a forme di gestione attiva con la partecipazione dei tanti soggetti coinvolti.

A livello internazionale si è infatti affermata una visione orientata alla definizione di bene culturale più complessa e meno improntata su criteri vincolistici legati alla sola rarità e al pregio. Prova ne è l'istituzione del World Heritager Centre e della World Heritage List e l'affermazione del concetto di "paesaggio culturale", come rappresentativo del lavoro congiunto di natura e uomini, a dichiarare l'importanza e la rilevanza delle interazioni tra ambienti sociali e naturali.

Per quanto riguarda il Veneto, il patrimonio culturale presente sul territorio è ingente. Si tratta di una delle regioni italiane maggiormente rappresentate nella Lista del Patrimonio Mondiale Unesco (quattro siti interamente ricompresi nel proprio territorio e tre che vi ricadono in parte).

L'Organizzazione delle Nazioni Unite per l'Educazione, la Scienza e la Cultura (U.N.E.S.C.O.) ha riconosciuto e iscritto nella sua Lista del Patrimonio Mondiale (World Heritage List) i seguenti beni veneti da proteggere

come contesti d'eccellenza del patrimonio culturale e naturalistico: Venezia e la sua Laguna, L'Orto Botanico di Padova, I cicli affrescati del Trecento a Padova, La città di Vicenza e le ville palladiane del Veneto, La città di Verona, Le Dolomiti e I Siti Palafitticoli Preistorici dell'Arco Alpino, il sistema difensivo della Laguna Veneziana (nell'ambito della candidatura transnazionale per le opere di difesa veneziane tra il XV ed il XVII secolo - 2017), le Colline del Prosecco di Conegliano e Valdobbiadene.

Indicazioni sulla consistenza dei beni Unesco sono reperibili dal sito http://whc.unesco.org/en/list/.

Tutto ciò premesso, ribadendo che la competenza sulla tutela della totalità dei beni culturali è totalmente in capo allo Stato, si provvede ora a fornire una sintetica panoramica delle risorse di carattere conoscitivo presenti all'interno della struttura scrivente (o, se esterne, comunque facilmente accessibili), che potrebbero rivelarsi utili ai fine della redazione del piano in oggetto.

Le Ville Venete ereditate dalla Serenissima sono più di 4000, spesso di consistenti dimensioni e composte da elementi ricorrenti come barchesse, oratori, giardini, rustici e da apparati artistici. Esse assumono caratteri architettonici differenziati a seconda dell'epoca di realizzazione, delle eventuali trasformazioni subite nel corso dei secoli e della localizzazione. Un censimento dettagliato, seppur non esaustivo, allargato anche ai beni che ricadono nel Friuli Venezia Giulia, è pubblicato sul sito dell'Istituto ville venete (http://whc.unesco.org/en/list/).

Tra esse una attenzione particolare va riservata alle 24 ville di Andrea Palladio, disseminate tra le provincie di Vicenza, Treviso, Padova, Rovigo e Verona, già segnalate sopra in quanto oggetto di specifica tutela UNESCO.

Elementi sensibili al rischio sismico, storicamente caratterizzanti il sistema insediativo del Veneto nelle diverse epoche, sono certamente i centri storici, le città murate, i castelli e i siti archeologici.

Valori di rilevanza storica, architettonica e paesaggistica sono presenti nei forti e nei manufatti difensivi, con particolare riferimento ai beni della Grande Guerra, nei luoghi dell'archeologia industriale e nelle architetture di pregio del Novecento.

Per quanto riguarda i beni facenti parte del cosiddetto "Sistemi di valori del paesaggio veneto", ossia alcuni temi ed elementi non sottoposti a tutela paesaggistica e ritenuti particolarmente rappresentativi del paesaggio e dell'identità regionale, questi sono stati meglio definiti all'interno del Piano Territoriale Regionale di Coordinamento con valenza paesaggistica. Pertanto per i siti patrimonio dell'Unesco, le ville venete, le ville del Palladio, i parchi e giardini di rilevanza paesaggistica, i forti e manufatti difensivi, i luoghi dell'archeologia industriale le architetture del Novecento, è possibile consultare una specifica ricognizione pubblicata all'interno del *Documento per la pianificazione paesaggistica PTRC Veneto* (Allegato B3). L'indirizzo di riferimento è il seguente: https://www.regione.veneto.it/web/ambiente-e-territorio/ptrc-variante-adozione.

Inoltre, in relazione ai forti e ai manufatti difensivi si segnala che è stato pubblicato un geocatalogo comprendente i dati inerenti ad una campagna di censimento e schedatura dei beni presenti sul territorio veneto, unitamente a quelli esteri aventi origine veneta. Il portale è stato realizzato all'interno del Progetto *CAMAA / Centro per le architetture militari dell'Alto Adriatico*, finanziato dal Fondo europeo di sviluppo regionale e dai fondi nazionali nell'ambito del Programma per la Cooperazione Transfrontaliera Italia-Slovenia 2007-2013, ed è consultabile al seguente indirizzo internet http://www.nexusmultimedia.it/camaa/webgis/index_camaa.php.

Con riferimento ai beni della Grande Guerra la Regione ha provveduto alla creazione di un sito internet apposito denominato www.venetograndeguerra.it.

All'interno del portale è attivo un catalogo di 1300 beni, tra luoghi, monumenti, opere militari, campi di battaglia, musei, raccolte e quant'altro. Alle schede descrittive si accede consultando le pagine collegate al seguente link: http://www.venetograndeguerra.it/territorio.

In ambito archeologico è disponibile il sito ArcheoVeneto. Nato con l'obiettivo di realizzare un sistematico censimento dei monumenti, delle aree archeologiche e dei musei presenti nel quadro regionale, e di rendere disponibili via internet le informazioni loro relative, Archeoveneto si compone di una banca dati relazionale,

e di un portale web, in cui le informazioni sono organizzate per il pubblico e integrate con sezioni di inquadramento generali. Banca dati e portale sono tra loro collegati e permettono sia di ottenere riferimenti generali sul quadro storico-geografico antico del Veneto sia di richiedere informazioni personalizzate sui contenuti archeologici o sugli aspetti logistici delle aree e dei musei censiti. All'interno del portale sono stati inoltre integrati i sistemi satellitare e cartografico di Google Earth e Google Maps, grazie ai quali tutti i punti di interesse archeologico vengono immediatamente posizionati nel loro contesto geografico (http://www.archeoveneto.it/portale/).

Per quanto riguarda i servizi culturali, sono attive, aggiornate e consultabili le banche dati di musei e biblioteche regionali. I siti web di riferimento sono i seguenti:

- http://musei.regione.veneto.it/
- http://web1.regione.veneto.it/BibliotecheWeb/servlet/AdapterPublicHTTP?ACTION_NAME=ENTER&NEW_SESSION=TRUE&procedureName=A26_BIBLIO.

Analogamente, per gli archivi regionali, è stato attivato il Sistema Informativo Archivistico Regionale – SIAR Veneto, un'applicazione *web open source*, nativamente digitale, consultabile al seguente indirizzo:

- http://siar.regione.veneto.it/.

A differenza dei due strumenti precedenti, il Siar, che è stato pensato come punto di accesso pubblico per la consultazione dei dati relativi agli archivi storici e culturali, e dei loro contesti di produzione e conservazione, non permette di conoscere la georeferenziazione delle sedi.

Infine, da un punto di vista più generale, per individuare la presenza, la consistenza, la tipologia, la distribuzione e lo stato di conservazione del patrimonio culturale sul territorio, potrebbe essere utile anche la consultazione del Catalogo Beni Culturali (http://www.regione.veneto.it/web/cultura/catalogo-beni-culturali).

2 Pericolosità e vulnerabilità di strutture e infrastrutture del territorio

2.1 Pericolosità sismica

Con DGR n. 244 del 9 marzo 2021 è stato approvato il nuovo elenco dei comuni sismici del Veneto: dal 15 maggio 2021 il territorio regionale veneto è interamente classificato sismico e incluso nella zona 3, 2 e 1, secondo il dettaglio riportato nell'Allegato B alla DGR n. 244/2021.

La DGR n. 244/2021 sostituisce a aggiorna la precedente Deliberazione del Consiglio Regionale n. 67/2003.

Si riporta la mappa della nuova classificazione sismica.

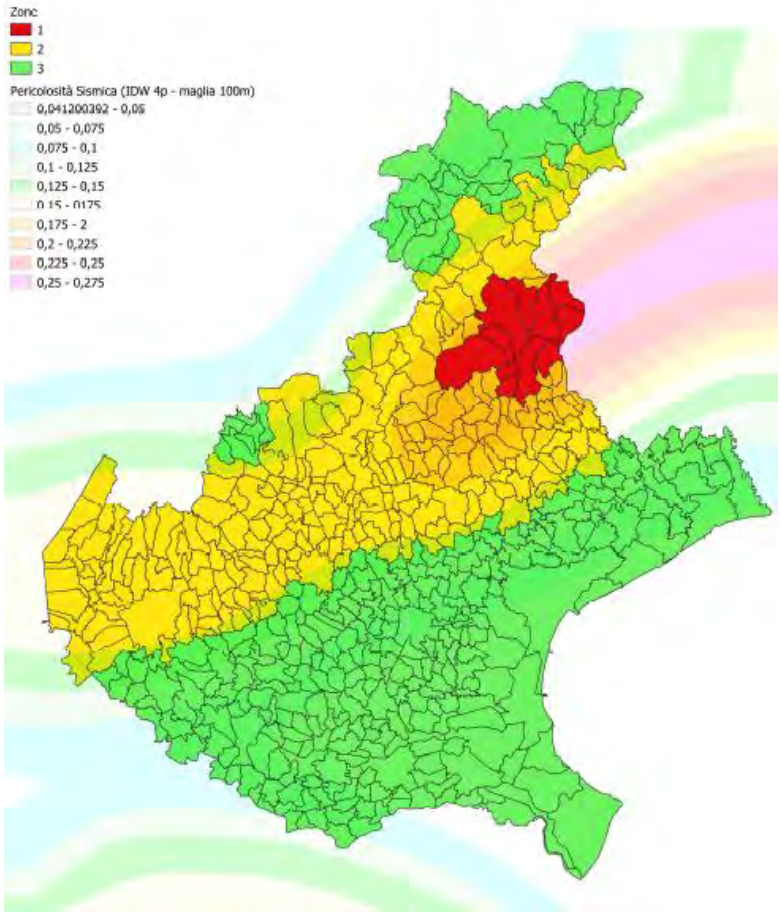

Figura 13: Mappa della classificazione sismica della Regione Veneto

Tale classificazione ha valenza solo per gli adempimenti amministrativi (procedure di deposito), per le calcolazioni rimane valida la mappa di cui all'OPCM 28 aprile 2006, n. 3519, di seguito riportata.

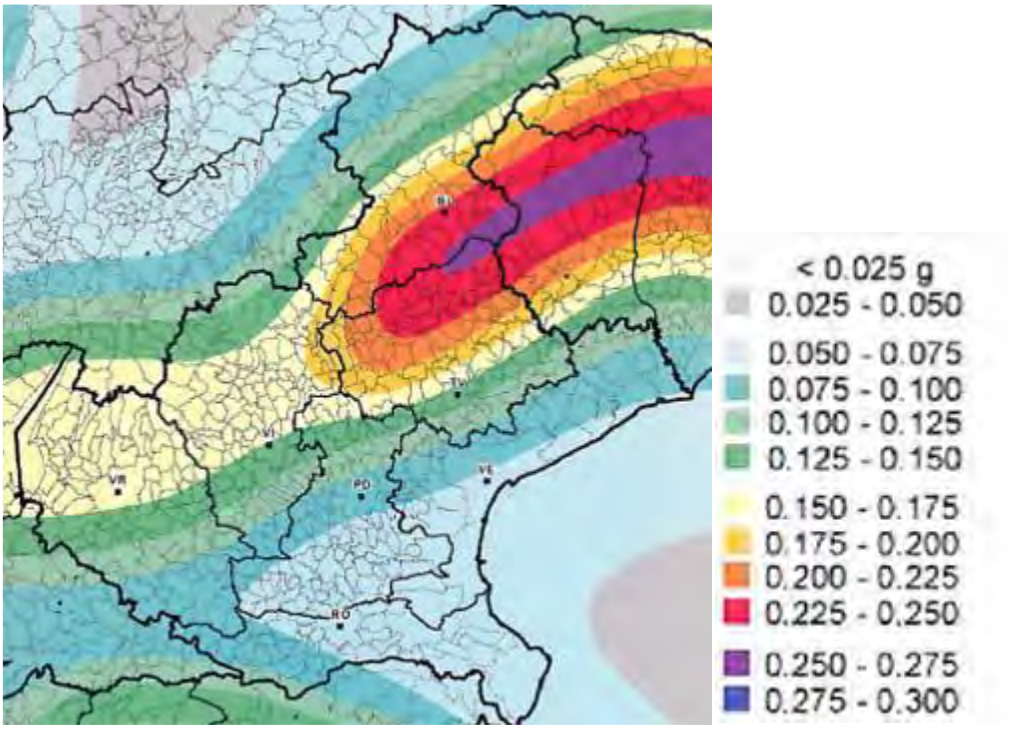

Figura 14: Mappa di pericolosità sismica della Regione del Veneto (rif. O.P.C.M. del 28 aprile 2006 n.3519) espressa in termini di accelerazione massima del suolo (amax) con probabilità di eccedenza del 10% in 50 anni riferita a suoli rigidi e pianeggianti (Vs>800 m/s; cat.A, All. 2,3.1).

2.2 Microzonazione sismica

L'osservazione degli effetti dei terremoti degli ultimi decenni, ha evidenziato che i danni alle costruzioni a seguito di eventi sismici si manifestano con differenze notevoli in centri abitati posti anche a piccole distanze tra loro. Le cause di queste situazioni, oltre alla differente tipologia costruttiva, vanno ricercate in una diversa pericolosità sismica locale, accentuata dalle diverse modalità di propagazione delle onde sismiche, funzione delle caratteristiche dei sottosuoli e di quelle morfologiche, nonché dall'instabilità del suolo.

Lo studio delle problematiche sopra descritte è oggetto della microzonazione sismica, con la quale ad un primo livello si individuano le zone stabili, le zone stabili suscettibili di amplificazione locale, e le zone soggette ad instabilità (frane, rotture della superficie per faglie, cedimenti e liquefazioni del terreno).

Il miglioramento della conoscenza in materia prodotto dagli studi di microzonazione sismica può contribuire concretamente, insieme a quelli sulla vulnerabilità ed esposizione, all'ottimizzazione delle risorse rese disponibili per interventi mirati alla mitigazione del rischio sismico.

Facendo seguito alla approvazione nel 2008 da parte del Dipartimento della Protezione civile e della Conferenza Unificata delle Regioni e delle Province autonome, degli "Indirizzi e criteri generali per la microzonazione sismica", anche la Regione Veneto ha deciso di dotarsi di un ulteriore strumento di riferimento, a supporto della pianificazione urbanistica e della progettazione in zona sismica.

A tale scopo, con DGR n. 1572/2013 sono state adottate le Linee Guida Regionali per la microzonazione sismica “Definizione di una metodologia teorica e sperimentale per l'analisi sismica locale a supporto della pianificazione comunale” e con DGR n. 899/2019 sono stati forniti chiarimenti e precisazioni sulle modalità di applicazione delle linee guida già determinate con D.G.R. n. 1572/2013, relativamente agli studi di Microzonazione Sismica per gli strumenti urbanistici comunali.

Il provvedimento è conseguente alle normative nazionali e regionali riguardanti la classificazione sismica del territorio (O.P.C.M. 3274 del 20 marzo 2003 e D.C.R. n. 67 del 3 dicembre 2003) e ai criteri generali per l’individuazione delle zone sismiche (O.P.C.M. 3519 del 28 aprile 2006 e D.G.R. n. 71 del 22 gennaio 2008).

Lo stesso provvedimento ha stabilito l'obbligo di eseguire gli studi di Microzonazione Sismica per i comuni già compresi in zona sismica 2 (O.P.C.M. 3274/2003) e per quelli il cui territorio è tutto o in parte caratterizzato da valori di accelerazione sismica massima attesa al suolo superiori a 0,175 g (O.P.C.M. 3519/2006).

Con DGR n. 1381/2021 sono stati forniti chiarimenti e precisazioni sulle modalità di applicazione delle linee guida già determinate con la DGR. n. 1572/2013, relativamente agli studi di Microzonazione Sismica per gli strumenti urbanistici comunali e, contestualmente, è stato approvato il nuovo "Elenco dei Comuni del Veneto a cui applicare le linee guida per gli studi di Microzonazione Sismica" che va a sostituire l'Allegato B della DGR n. 1572/2013.

Attualmente in Veneto i Comuni soggetti all'obbligo di eseguire studi di microzonazione sismico ammontano a 258, di cui 35 in Provincia di Belluno, 76 in Provincia di Treviso, 55 in Provincia di Verona e 80 in Provincia di Vicenza.

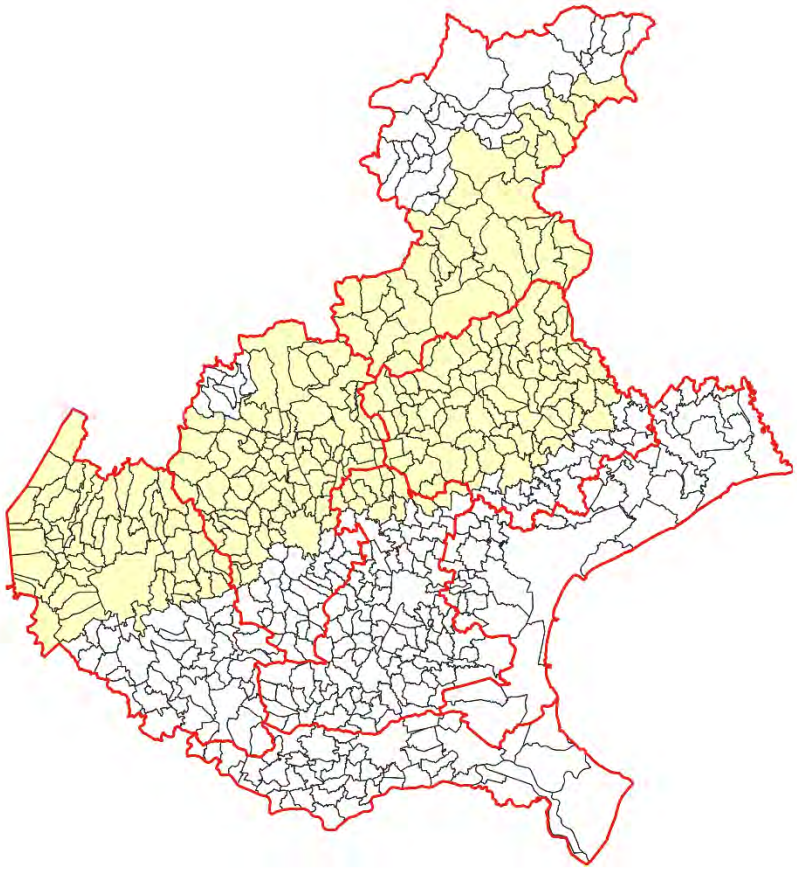

Figura 15: Mappa Comuni obbligati alla redazione di studi di microzonazione sismica di cui alla DGR 1381/2021

cod. istat	Comune	Provincia
25002	Alano di Piave	BL
25072	Alpago	BL
25004	Arsie'	BL
25006	Belluno	BL
25074	Borgo Valbelluna	BL
25011	Cesiomaggiore	BL
25012	Chies d'Alpago	BL
25013	Cibiana di Cadore	BL
25018	Domegge di Cadore	BL
25021	Feltre	BL
25022	Fonzaso	BL
25025	Gosaldo	BL
25027	La Valle Agordina	BL
25026	Lamon	BL
25029	Limana	BL
25071	Longarone	BL
25032	Lorenzago di Cadore	BL
25035	Ospitale di Cadore	BL
25036	Pedavena	BL
25037	Perarolo di Cadore	BL
25039	Pieve di Cadore	BL
25040	Ponte nelle Alpi	BL
25070	Quero Vas	BL
25043	Rivamonte Agordino	BL
25045	San Gregorio nelle Alpi	BL
25048	Santa Giustina	BL
25053	Sedico	BL
25055	Seren del Grappa	BL
25056	Sospirolo	BL
25057	Soverzene	BL
25058	Sovramonte	BL
25060	Tambre	BL
25073	Val di Zoldo	BL
25063	Valle di Cadore	BL
25065	Vigo di Cadore	BL

cod. istat	Comune	Provincia
23001	Affi	VR
23005	Badia Calavena	VR
23006	Bardolino	VR
23011	Bosco Chiesanuova	VR
23013	Brentino Belluno	VR
23014	Brenzone	VR
23015	Bussolengo	VR
23017	Caldiero	VR
23018	Caprino Veronese	VR
23022	Castelnuovo del Garda	VR
23023	Cavaion Veronese	VR
23024	Cazzano di Tramigna	VR
23026	Cerro Veronese	VR
23028	Colognola ai Colli	VR
23030	Costermano	VR
23031	Dolce'	VR
23033	Erbezzo	VR
23034	Ferrara di Monte Baldo	VR
23035	Fumane	VR
23036	Garda	VR
23038	Grezzana	VR
23039	Illasi	VR
23042	Lavagno	VR
23043	Lazise	VR
23045	Malcesine	VR
23046	Marano di Valpolicella	VR
23047	Mezzane di Sotto	VR
23049	Montecchia di Crosara	VR
23050	Monteforte d'Alpone	VR
23052	Negrar	VR
23057	Pastrengo	VR
23058	Pescantina	VR
23059	Peschiera del Garda	VR
23062	Rivoli Veronese	VR
23063	Ronca'	VR
23067	Rovere' Veronese	VR
23070	San Giovanni Ilarione	VR
23071	San Giovanni Lupatoto	VR
23073	San Martino Buon Albergo	VR
23074	San Mauro di Saline	VR
23076	San Pietro in Cariano	VR
23079	San Zeno di Montagna	VR
23077	Sant'Ambrogio di Valpolicella	VR
23078	Sant'Anna d'Alfaedo	VR
23080	Selva di Progno	VR
23081	Soave	VR
23082	Sommacampagna	VR
23083	Sona	VR
23086	Torri del Benaco	VR
23087	Tregnago	VR
23089	Valeggio sul Mincio	VR
23090	Velo Veronese	VR
23091	Verona	VR
23093	Vestenanova	VR
23096	Villafranca di Verona	VR

cod. istat	Comune	Provincia
24005	Altissimo	VI
24008	Arzignano	VI
24009	Asiago	VI
24012	Bassano del Grappa	VI
24013	Bolzano Vicentino	VI
24014	Breganze	VI
24016	Bressanvido	VI
24017	Brogliano	VI
24018	Caldogno	VI
24019	Caltrano	VI
24020	Calvene	VI
24024	Carre'	VI
24025	Cartigliano	VI
24026	Cassola	VI
24028	Castelgomberto	VI
24029	Chiampo	VI
24030	Chiuppano	VI
24032	Cogollo del Cengio	VI
24126	Colceresa	VI
24034	Cornedo Vicentino	VI
24035	Costabissara	VI
24036	Creazzo	VI
24037	Crespadoro	VI
24038	Dueville	VI
24039	Enego	VI
24040	Fara Vicentino	VI
24041	Foza	VI
24042	Gallio	VI
24043	Gambellara	VI
24044	Gambugliano	VI
24048	Isola Vicentina	VI
24053	Lugo di Vicenza	VI
24127	Lusiana Conco	VI
24055	Malo	VI
24056	Marano Vicentino	VI
24057	Marostica	VI
24063	Monte di Malo	VI
24060	Montebello Vicentino	VI
24061	Montecchio Maggiore	VI
24062	Montecchio Precalcino	VI

cod. istat	Comune	Provincia
24066	Monteviale	VI
24067	Monticello Conte Otto	VI
24068	Montorso Vicentino	VI
24070	Mussolente	VI
24072	Nogarole Vicentino	VI
24073	Nove	VI
24077	Pianezze	VI
24078	Piovene Rocchette	VI
24080	Posina	VI
24081	Pove del Grappa	VI
24082	Pozzoleone	VI
24083	Quinto Vicentino	VI
24084	Recoaro Terme	VI
24085	Roana	VI
24086	Romano d'Ezzelino	VI
24087	Rosa'	VI
24088	Rossano Veneto	VI
24090	Salcedo	VI
24094	San Pietro Mussolino	VI
24096	San Vito di Leguzzano	VI
24091	Sandrigo	VI
24095	Santorso	VI
24097	Sarcedo	VI
24099	Schiavon	VI
24100	Schio	VI
24101	Solagna	VI
24103	Sovizzo	VI
24104	Tezze sul Brenta	VI
24105	Thiene	VI
24107	Torrebelvicino	VI
24110	Trissino	VI
24125	Valbrenta	VI
24111	Valdagno	VI
24113	Valli del Pasubio	VI
24115	Velo d'Astico	VI
24116	Vicenza	VI
24118	Villaverla	VI
24119	Zane'	VI
24120	Zermeghedo	VI
24122	Zugliano	VI

cod. istat	Comune	Provincia
26001	Altivole	TV
26002	Arcade	TV
26003	Asolo	TV
26004	Borso del Grappa	TV
26005	Breda di Piave	TV
26006	Caerano di San Marco	TV
26007	Cappella Maggiore	TV
26008	Carbonera	TV
26011	Castelcucco	TV
26012	Castelfranco Veneto	TV
26013	Castello di Godego	TV
26014	Cavaso del Tomba	TV
26017	Cimadolmo	TV
26018	Cison di Valmarino	TV
26019	Codogne'	TV
26020	Colle Umberto	TV
26021	Conegliano	TV
26022	Cordignano	TV
26023	Cornuda	TV
26025	Crocetta del Montello	TV
26026	Farra di Soligo	TV
26027	Follina	TV
26028	Fontanelle	TV
26029	Fonte	TV
26030	Fregona	TV
26031	Gaiarine	TV
26032	Giavera del Montello	TV
26033	Godega di Sant'Urbano	TV
26035	Istrana	TV
26036	Loria	TV
26037	Mansue'	TV
26038	Mareno di Piave	TV
26039	Maser	TV
26040	Maserada sul Piave	TV
26042	Miane	TV
26045	Monfumo	TV
26046	Montebelluna	TV
26047	Morgano	TV
26048	Moriago della Battaglia	TV
26050	Nervesa della Battaglia	TV
26051	Oderzo	TV
26052	Ormelle	TV
26053	Orsago	TV
26055	Paese	TV
26056	Pederobba	TV
26096	Pieve del Grappa	TV
26057	Pieve di Soligo	TV
26059	Ponzano Veneto	TV
26060	Portobuffolé	TV
26061	Possagno	TV
26062	Povegliano	TV
26065	Refrontolo	TV
26066	Resana	TV
26067	Revine Lago	TV
26068	Riese Pio X	TV
26072	San Fior	TV
26073	San Pietro di Feletto	TV
26074	San Polo di Piave	TV
26076	San Vendemiano	TV
26077	San Zenone degli Ezzelini	TV
26075	Santa Lucia di Piave	TV
26078	Sarmede	TV
26079	Segusino	TV
26080	Sernaglia della Battaglia	TV
26082	Spresiano	TV
26083	Susegana	TV
26084	Tarzo	TV
26085	Trevignano	TV
26086	Treviso	TV
26087	Valdobbiadene	TV
26088	Vazzola	TV
26089	Vedelago	TV
26090	Vidor	TV
26091	Villorba	TV
26092	Vittorio Veneto	TV
26093	Volpago del Montello	TV

Tabella 7: Elenco Comuni obbligati alla redazione di studi di microzonazione sismica di cui alla DGR 1381/2021

Per la realizzazione degli studi di microzonazione sismica i Comuni, i cui territori sono caratterizzati da valori di accelerazione massima al suolo "Ag" superiore a 0,125 g, possono accedere ai cofinanziamenti attraverso contributi nazionali (vedi Ordinanze Capo Dipartimento di Protezione Civile).

2.3 Analisi della condizione limite per l'emergenza (CLE)

La Condizione Limite per l'Emergenza (CLE) dell'insediamento urbano è quella condizione al cui superamento, a seguito del manifestarsi dell'evento sismico, pur in concomitanza con il verificarsi di danni fisici e funzionali tali da condurre all'interruzione delle quasi totalità delle funzioni urbane presenti, l'insediamento urbano conserva comunque, nel suo complesso, l'operatività della maggior parte delle funzioni strategiche per l'emergenza, la loro accessibilità e connessione con il contesto territoriale.

L’analisi della CLE viene condotta in concomitanza agli studi di microzonazione sismica. Si esegue pertanto a livello comunale, anche se è possibile effettuarla anche a livello intercomunale, e non può prescindere dal piano di emergenza o di protezione civile essendo un'attività che serve per verificare le scelte contenute nel piano.

L’analisi della CLE comporta:

a) l’individuazione degli edifici e delle aree che garantiscono le funzioni strategiche per l’emergenza;

b) l’individuazione delle infrastrutture di accessibilità e di connessione con il contesto territoriale, degli edifici e delle aree di cui al punto a) e gli eventuali elementi critici;

c) l’individuazione degli aggregati strutturali e delle singole unità strutturali che possono interferire con le infrastrutture di accessibilità e di connessione con il contesto territoriale.

L’analisi della CLE dell’insediamento urbano viene effettuata utilizzando degli standard di archiviazione e rappresentazione cartografica dei dati, raccolti attraverso una apposita modulistica predisposta dalla Commissione Tecnica per gli studi di MS, istituita dall’OPCM 3907/2010 (art. 5 commi 7 e 8), ed emanata con apposito decreto del Capo del Dipartimento della protezione civile.

I dati sono consultabili sul Portale informativo e cartografico della Microzonazione Sismica e della Condizione Limite per l'Emergenza (webms.it) al quale si rimanda.

2.4 Vulnerabilità ed esposizione

La determinazione del rischio è legata a tre fattori principali: la pericolosità, l'esposizione e la vulnerabilità

L’esposizione è data dalla distribuzione sul territorio della popolazione, dei centri abitati, delle attività produttive, delle attività sociali e del patrimonio storico-architettonico.

La vulnerabilità sismica è la propensione di una struttura a subire un danno di un determinato livello, a fronte di un evento sismico di una data intensità.

Per una prima valutazione dell’esposizione a scala regionale si può fare riferimento alla distribuzione della popolazione, assumendo che nelle aree urbanizzate si concentrino anche le attività produttive e i beni storici, artistici e culturali.

In Figura 14 è evidenziata la distribuzione della popolazione sulla base dei dati dell’ultimo censimento permanente della popolazione ISTAT (15° censimento, anno 2011), unitamente alla distribuzione della pericolosità sismica al sito (vedi Figura 16: Mappa di pericolosità sismica della Regione del Veneto). Sono state evidenziate esclusivamente le sezioni censuarie che presentano una popolazione residente superiore a 472 abitanti.

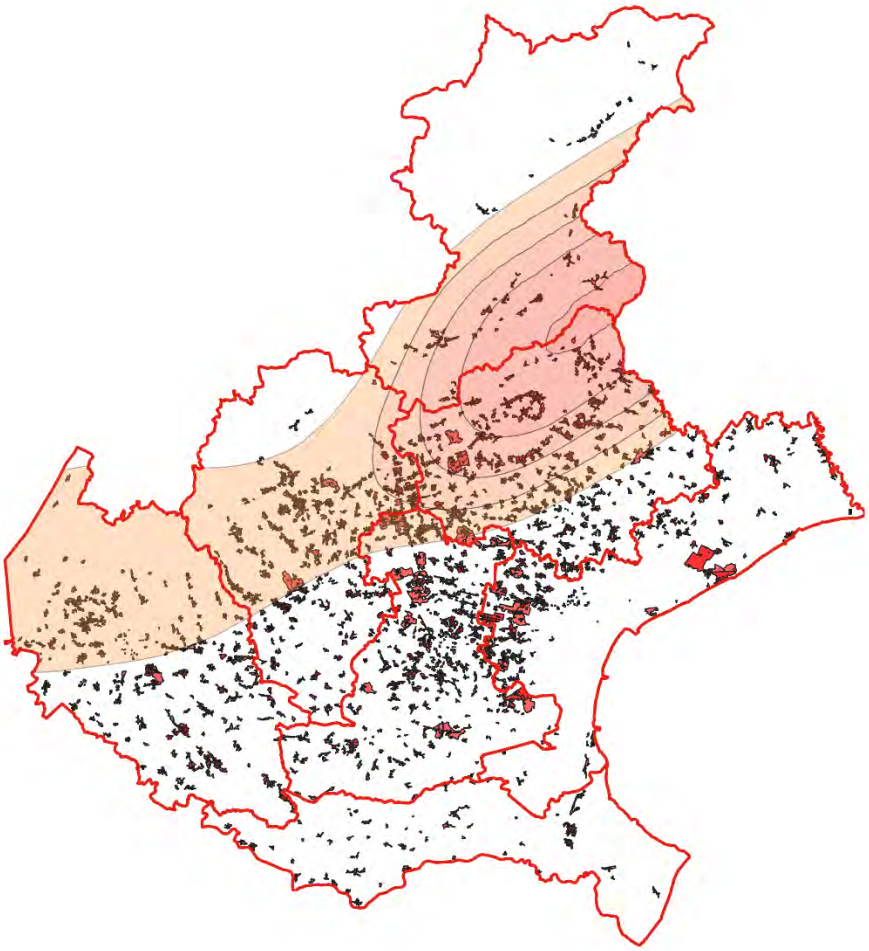

Figura 17: Popolazione residente per sezione censuaria e pericolosità sismica

Particolare attenzione per l'attuazione di politiche di riduzione del rischio andrà posta lungo la fascia pedemontana della regione e nella zona della Lessinia (VR) e delle Pedemontana vicentina.

Con deliberazione n. 378 del 30 marzo 2021 la Giunta Regionale ha approvato le nuove procedure autorizzative per le costruzioni in zona sismica e abitati da consolidare, vigenti dal 15 maggio 2021.

2.4.1 Strutture e infrastrutture per l'accessibilità e i servizi essenziali

In assenza della disponibilità di specifici studi sulla vulnerabilità delle infrastrutture per l'accessibilità si riporta di seguito la cartografia dei ponti e viadotti insistenti sulla rete viaria di accesso principale. Si ritiene infatti che in caso di sisma sia necessario procedere ad una puntuale verifica di tali manufatti. Tale verifica viene condotta dall'ente gestore della viabilità interessata.

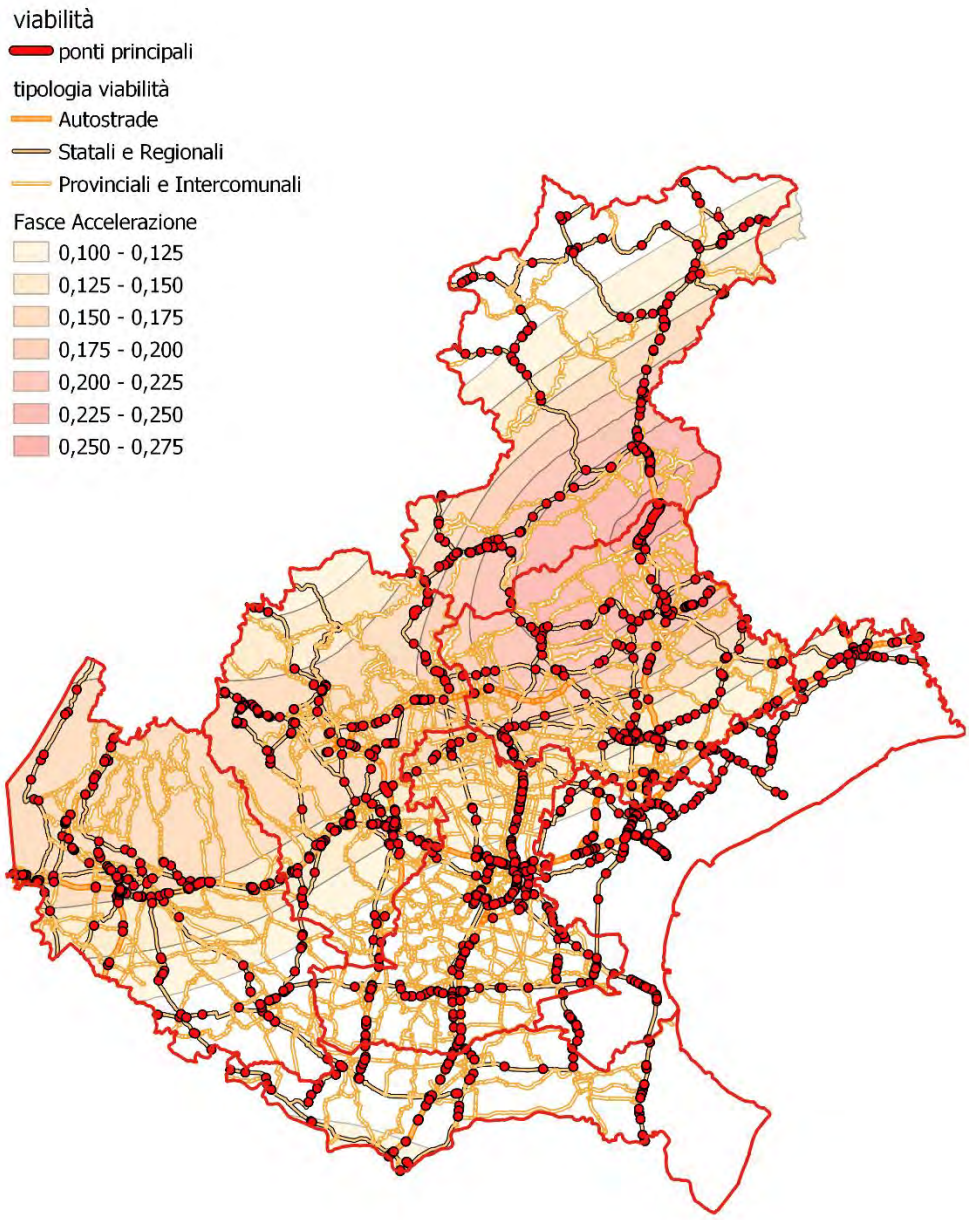

Figura 18: Ponti e rete viaria principale

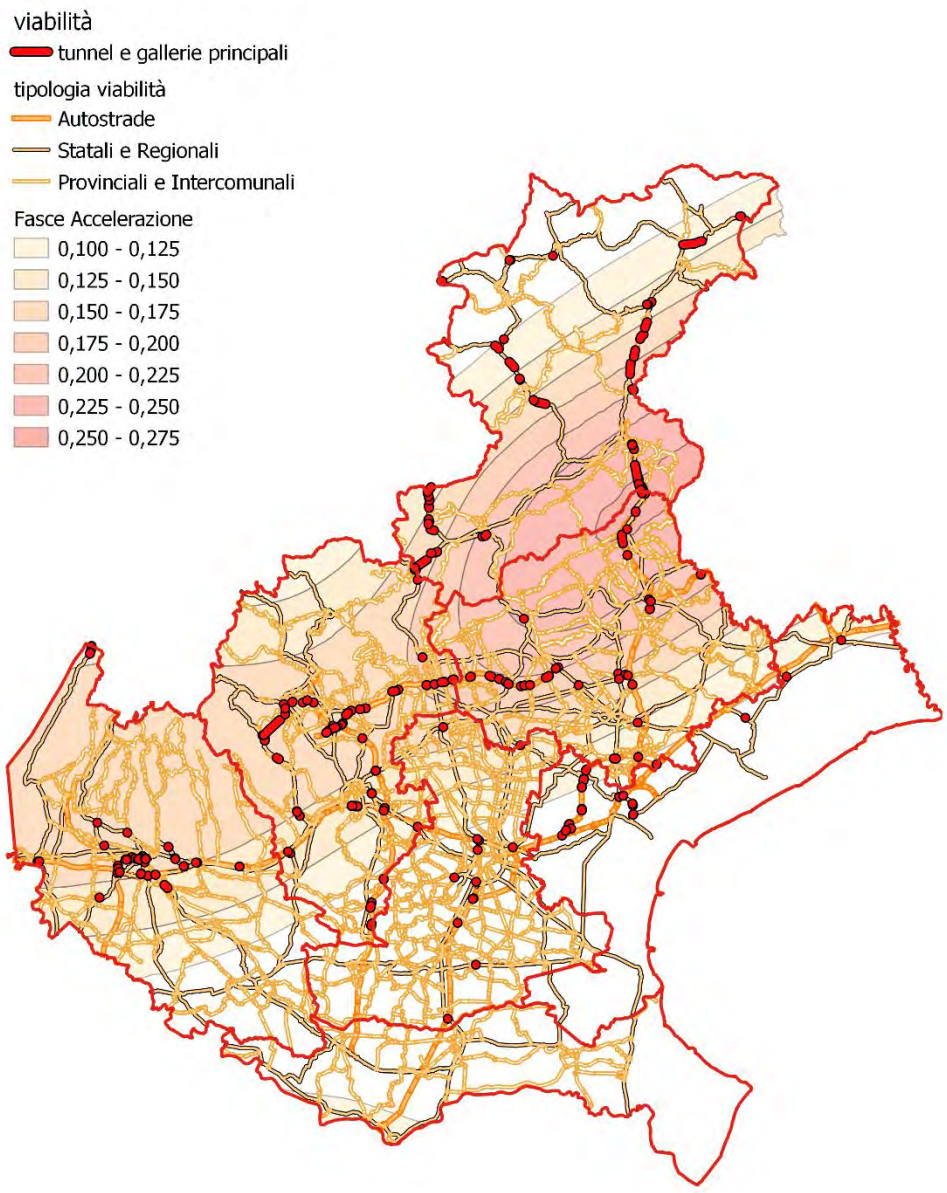

Figura 19: Tunnel e gallerie rete viaria principale

2.4.2 Patrimonio edilizio ed edifici strategici

Con Deliberazione della Giunta Regionale n. 3645 del 28 novembre 2003, in ottemperanza alle prescrizioni dell'Ordinanza del Presidente del Consiglio dei Ministri, n. 32742 del 20 marzo 2003, sono state individuate le categorie di edifici, ricadenti nel territorio regionale, di interesse strategico e le opere infrastrutturali di rilievo fondamentale per la Protezione Civile e quelle che possono assumere rilevanza in relazione alle conseguenze di un eventuale collasso (art.2 comma 3 Ord.P.C.M. 3274/03).

In particolare, per **edifici di interesse strategico**, si intendono gli edifici in tutto o in parte destinati ad attività di:

1. Protezione civile di enti territoriali (regione, provincia, comune e comunità montane), inserite nei relativi piani o strumenti operativi di Protezione Civile (CO.R.Em.; C.O.R.; COM - Centri Operativi Misti; COC - Centri Operativi Comunali; Centro funzionale preposto alla gestione di situazioni di emergenza), ospitanti funzioni di:

- coordinamento, supervisione e controllo;
- trasmissione dati e banche dati;
- supporto logistico sia per il personale operativo (alloggiamenti e vettovagliamento) che per le operazioni di protezione civile (stoccaggio, movimentazione, trasporto);
- assistenza e informazione alla popolazione.

2. Strutture ad uso sanitario, pubbliche e private dotate di pronto soccorso (Ospedali, Cliniche e Case di cura accreditate – SUEM - centrali operative 118 e simili), presidi di assistenza sanitaria;

3. Sedi amministrative Regionali, Provinciali, Comunali e di Unioni Montane ospitanti:

- Consiglio, Giunta e Presidente/Sindaco;
- polizia municipale;
- anagrafe;
- uffici tecnici di edilizia pubblica e urbanistica.

4. Rimessaggio mezzi e attrezzature di base di cui alle attività precedenti.

Per **opere infrastrutturali strategiche** (edifici e manufatti vari), si intendono le infrastrutture, identificabili anche per lotti funzionali, in tutto o in parte destinati ad attività di:

1. Stazioni ferroviarie e linee ferroviarie di competenza regionale;

2. Stazioni di autobus, natanti, tramvie, filobus, taxi e metropolitane incluse in centri abitati di almeno 10.000 abitanti;

3. Aeroporti ed eliporti di competenza regionale;

4. Porti, Stazioni marittime, fluviali e lacuali di competenza regionale;

5. Strade e relative opere d'arte, di competenza regionale, considerate "strategiche" nei piani di emergenza provinciali e comunali;

6. Opere di presa, regolazione e adduzione degli acquedotti fino alle dorsali cittadine;

7. Produzione, regolazione, trasporto e distribuzione di energia elettrica fino ad impianti di media tensione;

8. Produzione, regolazione, trasporto e distribuzione di materiali combustibili fino alle dorsali cittadine;

9. Servizi di comunicazione pubblica a diffusione nazionale e locale (radio, telefonia fissa e mobile e televisione);

10. Rimessaggio mezzi e attrezzature di base di cui alle attività precedenti.

Sono stati inoltre individuati gli edifici e le opere infrastrutturali di competenza regionale che possono assumere rilevanza in relazione alle conseguenze di un eventuale collasso ed è parte integrante dell'elenco di cui alle opere di competenza dello Stato predisposto dal Dipartimento per la Protezione Civile.

In particolare, edifici rilevanti:

1. Edifici destinati a qualsiasi attività di altezza superiore ai 24 metri alla linea di gronda.
2. Edifici in tutto o in parte destinati ad attività di:
   - Asili e scuole di ogni ordine e grado, pubbliche e private;
   - Stadi, palazzetti dello sport e palestre;
   - Altre strutture pubbliche e private di cui al comparto sanitario (AULSS), sociosanitarie e socio-assistenziali non citate nell'allegato A (comprese case per anziani e disabili);

- Edifici ad uso pubblico di dimensioni significative e soggette a grande affollamento;
- Centri commerciali, grandi magazzini e mercati coperti con superficie superiore o uguale a 5.000 mq;
- Musei, biblioteche e sale espositive con superfici superiori o uguali a 1.000 mq e non soggette a vincoli monumentali;
- Sale ad uso pubblico per spettacoli, convegni e manifestazioni con capienza superiore a 100 unità;
- Sedi centrali di Banche, Operatori finanziari e uffici postali;
- Industrie con personale impiegato superiore a 100 unità o di rilevanza in relazione alla pericolosità degli impianti e delle sostanze lavorate;
- Attività di tipo alberghiero con capienza superiore o uguale a 100 unità;
- Chiese e locali di culto non soggetti a vincoli monumentali;
- Rimessaggio mezzi e attrezzature di base di cui alle attività precedenti.

Per **Opere infrastrutturali rilevanti** (edifici e manufatti vari) si intendono le infrastrutture, identificabili anche per lotti funzionali, in tutto o in parte destinati ad attività di:

- Collegamenti tra capoluoghi di provincia e comuni e tra comuni e frazioni, incluse le relative opere d'arte;
- Opere di sbarramento, dighe di ritenuta e traverse con altezza compresa tra 10 e 15 metri o che determinano un volume di invaso compreso tra 100.000 mc. e 1 mil.mc.;
- Rimessaggio mezzi e attrezzature di base di cui alle attività precedenti.

La Direzione Lavori Pubblici cura la raccolta dei dati, consultabili al seguente link http://www.regione.veneto.it/web/sismica/elenco-manufatti-censiti.

Si riporta inoltre la mappa delle **idrovore** presenti nel territorio della Regione del Veneto in gestione ai Consorzi di Bonifica in quanto strutture dedicate ai servizi essenziali.

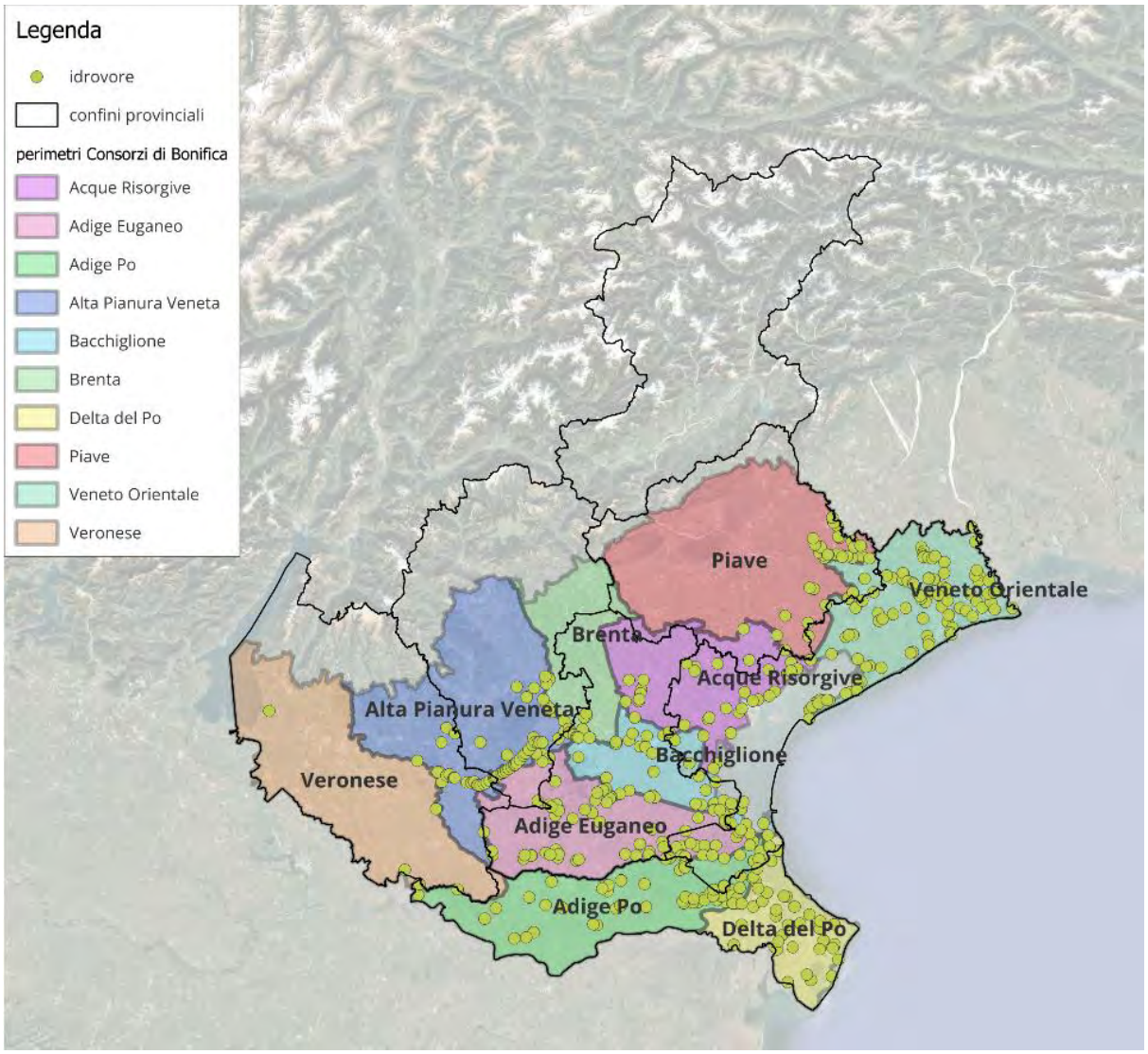

Figura 20: idrovore in gestione ai Consorzi di Bonifica – Fonte dati: ANBI Veneto – febbraio 2025

Si riportano di seguito i **centri aziendali consortili** di avvio dei mezzi di soccorso che costituiscono anche deposito dei mezzi della protezione civile.

Consorzio di Bonifica	Sede centro aziendale e di emergenza/Magazzino PC
Acque Risorgive	Mirano (VE) – Via G. Marconi, 11
Acque Risorgive	Mogliano Veneto (TV) – Via L. Da Vinci, 6
Brenta	Bassano del Grappa (TV) – Via Ss. Fortunato e Lazzaro, 55

2.5 Rischi ed effetti indotti

2.5.1 Frane sismoindotte

Secondo i dati forniti dal Progetto I.F.F.I., i fenomeni franosi censiti sino al 31.12.2006 si concentrano nella parte montana del territorio: infatti su 9.476 fenomeni franosi individuati, più della metà (5.934) sono avvenuti nella Provincia di Belluno. La tipologia di frana maggiormente diffusa nel territorio regionale è lo scivolamento rotazionale-traslativo per circa il 57% dei casi, seguito dai colamenti rapidi (19%). Altre tipologie di frana presenti sul territorio sono i colamenti lenti (7%) e i crolli e ribaltamenti (6%), mentre le frane complesse sono solo circa il 3%. I rimanenti fenomeni franosi si distinguono in aree a frane superficiali diffuse, le aree soggette a crolli e/o ribaltamenti diffusi, Deformazioni Gravitative Profonde di Versante e movimenti non definiti. I dati del progetto IFFI sono di fondamentale importanza per la gestione del rischio sismico, è infatti noto che le frane rototraslative, come i crolli e i ribaltamenti sono fenomeni che facilmente vengono riattivati durante gli eventi sismici, tanto da essere studiate e classificate anche come frane sismo-indotte.

Inoltre il Piano di Assetto Idrogeologico ha classificato le frane per indice di pericolosità, fotografando una situazione che rappresenta un territorio insidiato da fenomeni franosi anche ad elevata pericolosità, che in caso di riattivazione per evento sismico possono interessare non solo abitazioni sparse, ma anche nuclei abitati. I dati pubblicati dall'Istituto Superiore per la Protezione e la Ricerca Ambientale nel rapporto "dissesto idrogeologico in Italia – pericolosità e indicatori di rischio – Ed. 2021", infatti, riporta chiaramente come sia 22.538 la popolazione a rischio residente in aree a pericolosità da frana PAI. Questo dato è certamente significativo specie se contestualizzato in ottica di riattivazione di fenomeni franosi in occasione di eventi sismici.

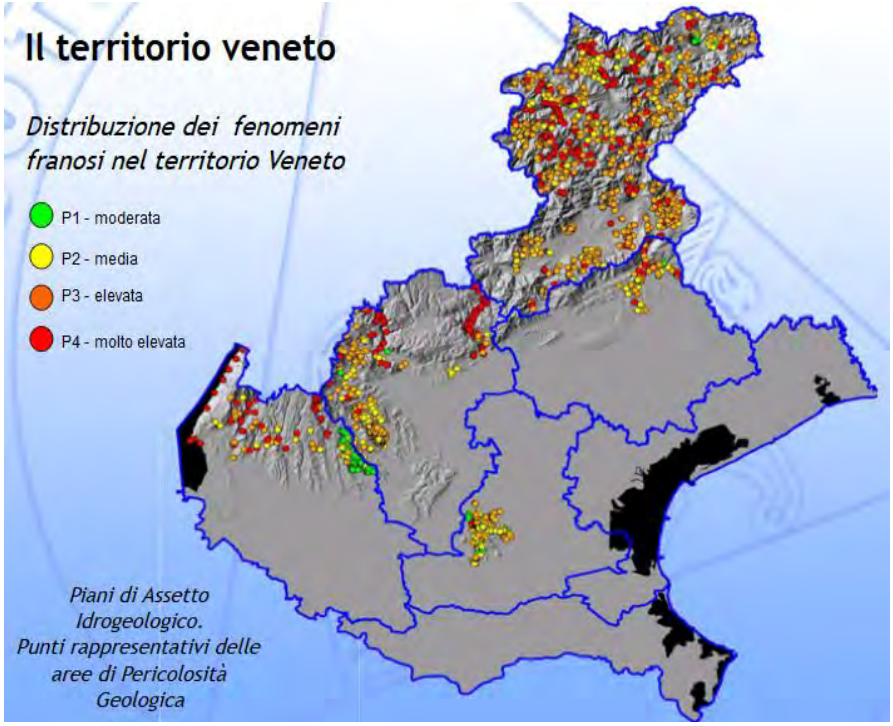

Figura 21: *Distribuzione dei fenomeni franosi nel territorio nella Regione Veneto*

Le frane sismoindotte rappresentano uno dei fenomeni cosismici o post-sismici più ricorrenti nelle aree epicentrali dei terremoti. Le statistiche condotte da Prestininzi & Romeo nel 2000 sugli effetti sull'ambiente causati dai terremoti in Italia mostrano che le frane rappresentano il 42% degli effetti al suolo; seguono le fratture con il 32% dei casi e le liquefazioni con il 18%. Del tutto marginali (1%) le rotture superficiali collegate alla riattivazione di faglie capaci (fig. 1). Per quanto riguarda la tipologia di frana, quelle più frequenti sono le frane in roccia (dalla caduta diffusa di massi di pochi dm3, fino a scivolamenti in roccia (rockslide) di dimensioni ragguardevoli), in funzione della durata e dell'entità dello scuotimento, seguono gli scivolamenti traslativi e/o rotazionali e le colate non incanalate. I crolli di materiale lapideo sono di solito fenomeni di primo

distacco mentre gli scivolamenti in materiale sciolto/colate sono spesso caratterizzate da un innesco ritardato di ore o giorni rispetto alla scossa principale.

In linea generale le frane sismoindotte di grandi dimensioni (valanghe di roccia o grandi colate di detrito) sono più rare perché associate alle basse frequenze tipiche di grandi terremoti con ipocentro molto profondo che in Italia sono rari e limitati all'Arco Calabro.

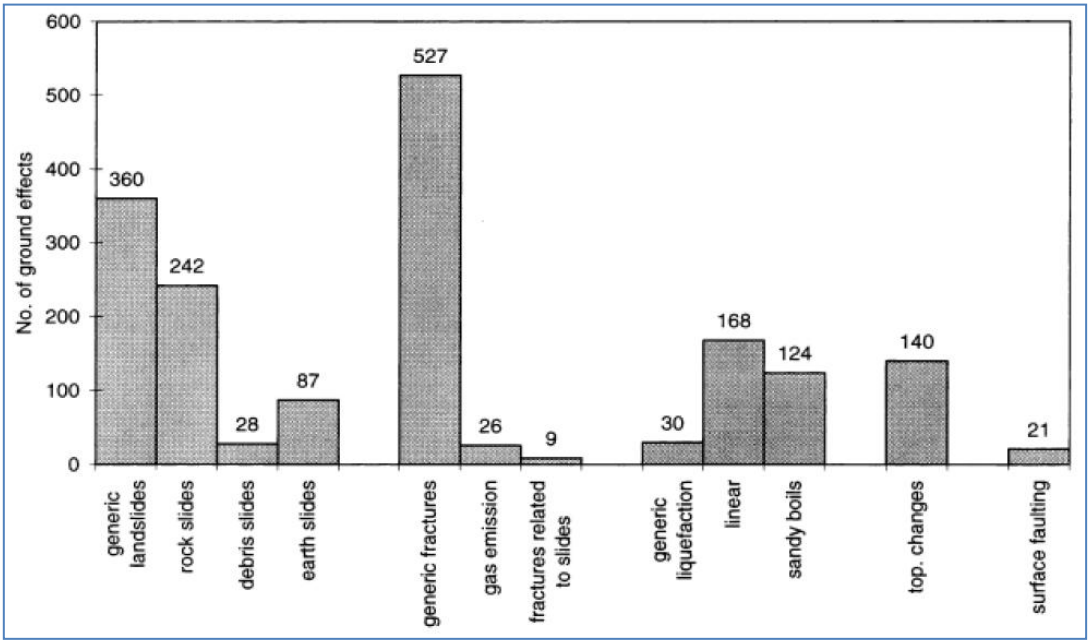

Figura 22: Effetti sull'ambiente indotti da terremoti suddivisi per tipologia (Prestininzi & Romeo, 2000)

Lei (2012), facendo riferimento ad un campione statistico più ampio, ha dimostrato come le frane sismoindotte siano un fenomeno frequente per terremoti con magnitudo momento MW ≥ 5 e per profondità focale inferiore ai 20 km, proprio la tipologia di eventi che ricorre spesso nel territorio italiano (fig. 2). I riferimenti storici a frane innescate da terremoti non mancano anche per l'Arco alpino anche se non si hanno notizie di frane sismoindotte di grosse dimensioni come quella di Huascaràn verificatasi nel 1970 in Perù o di El Salvador del 2001 che causarono la morte di 20.000 e 800 persone rispettivamente.

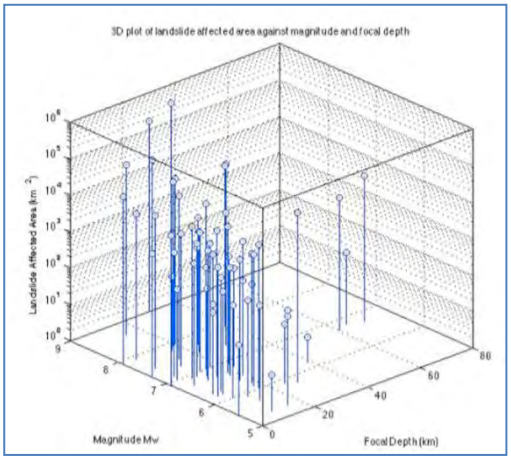

Figura 23: Diagramma a blocco che mette in relazione l'area interessata da fenomeni franosi (in km2) con la magnitudo momento e la profondità focale in km (da Lei, 2012)

Per quanto riguarda il territorio regionale, gli studi di sismologia storica e le informazioni interne alla Direzione regionale Difesa del Suolo - Unità Organizzativa Geologia, dimostrano l'esistenza di diverse frane correlate a terremoti accaduti in passato: Zampieri & Adami (2013) hanno evidenziano come il terremoto del 3 gennaio 1117 con epicentro nel Veronese (magnitudo stimata 6.8) sia all'origine di una grossa frana in roccia che ha mobilizzato circa 10 milioni di metri cubi di materiale. La frana ha interessato una sezione della media Val d'Astico in provincia di Vicenza ed è indicata in letteratura come Marogna rockslide.

Altra frana sismoindotta esterna al territorio regionale ma meritevole di un cenno per l'ampiezza e la formazione di un bacino lacustre ad essa conseguente è l'enorme valanga di roccia di Dobratsch lungo la valle della Gail, in Austria, avvenuta a seguito del terremoto di Villach del 1348. Ad esso notizie meno precise sembrano da riferirsi "… le prime rovine avvenute nel monte Antelao", in provincia di Belluno. La frana di Dobratsch seppellì 17 villaggi causando la morte di alcune centinaia di persone.

Più recentemente si segnala lo scivolamento planare verificatosi il 14 maggio 1937 in località Costa (comune di Vittorio Veneto). Il fenomeno ha mobilizzato terreni sciolti di copertura quaternaria lungo un piano di scivolamento disposto a franapoggio meno inclinato del pendio ed ha provocato la distruzione di alcune abitazioni e la morte di 8 persone oltre a 6 feriti gravi. Le cause sono state imputate ad un periodo di piogge intense nei giorni precedenti, e un fattore predisponente è stato individuato nello scuotimento sismico prodotto dal terremoto del 18 ottobre 1936 (Piccin, 1980).

Infine la riattivazione parziale della frana storica di Col dei Masarei (posta sul versante est della Val Lapisina) occorsa il 16 luglio 2014 è stata messa in relazione con la breve sequenza sismica del 7 luglio con epicentro nella zona di Tarzo e magnitudo locale ML massima di 2.8.

Di seguito si fornisce una tabella che riassume tutti i maggiori eventi sismici con forte risentimento sismico nel territorio regionale e l'eventuale segnalazione di fenomeni franosi ad essi associati. Tratto da E. Guidoboni et al (2007) - CFTI 4Med Catalogo dei Forti Terremoti Italiani dal 461 B.C. al 1997.

Data evento	Area epicentrale	Magnitudo stimata	Segnalazione di frane indotte
3 gennaio 1117	Verona	6.8	Frana di Marogna
25 dicembre 1222	Brescia-Verona	6.2	--
25 gennaio 1348	Villach (Carinzia)-Friuli	6.6	Riattivazione frana dall'Antelao
26 marzo 1511	Slovenia-Friuli	6.8	--
25 febbraio 1695	Asolo	6.6	Crolli parziali e dissesti in 24 paesi e villaggi
29 giugno 1873	Bellunese	6.3	Grande scoscendimento in comune di Chies d'Alpago che coinvolse l'area di più villaggi
7 giugno 1891	Val d'Illasi-Veronese	5.7	In più luoghi dell'area colpita furono rilevate spaccature nel terreno e frane di massi rocciosi.
18 ottobre 1936	Alpago-Cansiglio	6.1	Altre fenditure furono notate a Stevenà, La Secca, Sarone e nel Bosco del Cansiglio, dove si verificarono anche numerose frane; una grande frana avvenne a Ponte nelle Alpi.
6 maggio 1976	Friuli	6.4	--

Le segnalazioni di frane sismoindotte sono rare e quelle più importanti si riferiscono ad eventi sismici molto lontani nel tempo: questo fatto non può portare alla sottovalutazione di questa problematica in quanto le condizioni geologiche e geodinamiche predisponenti il verificarsi in area epicentrale di frane sismoindotte anche di grandi dimensioni sono presenti.

Secondo il modello di zonazione sismogenetica più recente ZS9 (Meletti et al., 2008), la pedemontana veneta ricade all'interno di due distinte zone sismogenetiche: la ZS905 (parte orientale confinante in continuità con il Friuli) e la ZS906 (parte occidentale vicentino veronese) per le quali le massime magnitudo momento osservate MW sono rispettivamente di 6.66 e di 6.49. Magnitudo di questo tipo sono in grado di produrre il distacco diffuso di blocchi su grandi aree e, soprattutto per valori di $M > 6$, l'innesco di colate rapide e di frane di grosse dimensioni.

Si consideri infine che il verificarsi di frane diffuse nelle aree epicentrali, oltre ad essere un rilevante fattore di rischio per la popolazione, può determinare condizioni di grave ostacolo alla gestione dell'emergenza e all'organizzazione dei soccorsi causando ad esempio l'interruzione delle vie di comunicazione e delle infrastrutture di servizio (acquedotti, linee elettriche o altre lifeline).

2.5.2 Liquefazione, densificazione e comportamenti differenziali

Il pericolo di liquefazione deve essere accertato in base alla possibilità di concomitanza di fattori scatenanti (caratteristiche dei terremoti attesi) e predisponenti (suscettibilità dei terreni). La suscettibilità del terreno deve essere valutata sulla base di prove in sito (SPT e/o CPT e/o prove geofisiche in foro) investigando un numero di verticali adeguato all'estensione dell'area di indagine. Dove inoltre essere determinata con appropriate rilevazioni anche l'entità delle fluttuazioni dei livelli di falda e nelle analisi dovrà essere considerata la condizione meno cautelativa.

Per la valutazione della suscettibilità alla liquefazione sono necessari dati riguardanti:

- magnitudo degli eventi attesi (analisi di disaggregazione della pericolosità sismica);
- stratigrafia;
- caratterizzazione granulometrica
- profondità della falda idrica;
- resistenza dei terreni rispetto alla liquefazione.

Il fenomeno della liquefazione dei terreni durante i terremoti, interessa in genere, come detto precedentemente, i depositi sabbiosi e/o sabbioso limosi sciolti, a granulometria uniforme, normalmente consolidati e saturi. Durante una sollecitazione sismica, infatti, le sollecitazioni indotte nel terreno, possono determinare un aumento delle pressioni interstiziali fino ad eguagliare la pressione litostatica e la tensione di sconfinamento, annullando la resistenza al taglio e inducendo fenomeni di fluidificazione.

La probabilità che un deposito raggiunga tali condizioni dipende:

- dal grado di addensamento;
- dalla granulometria e forma dei granuli;
- dalle condizioni di drenaggio;
- dall'andamento ciclico delle sollecitazioni sismiche e loro durata;
- dall'età del deposito;
- dalla profondità della linea di falda (prossima alla superficie).

Dall'osservazione di zone colpite da liquefazione, si è notato che questa avviene nelle seguenti circostanze:

- terremoti di magnitudo uguale o superiore a 5.5, con accelerazioni superiori o uguali a 0,2 g;
- al di sopra dei 15 metri di profondità; oltre questa profondità non sono state osservate liquefazioni;
- la profondità della falda era posizionata in prossimità della superficie (inferiore ai 3 m).

A seguito del terremoto dell'Emilia nel 2012 si sono registrati anche in territorio veneto alcuni episodi di liquefazione in particolare nelle zone con substrato di tipo sabbioso.

A livello regionale non esistono studi specifici sul fenomeno della liquefazione. Esiste però a livello provinciale (Provincia di Venezia, ora Città Metropolitana di Venezia) uno studio elaborato da OGS per una mappatura delle aree più facilmente soggette ad episodi di liquefazione del terreno.

Lo Studio di zonazione geo-sismica della Provincia di Venezia elaborato da OGS nel 2014 evidenzia come le geometrie dei corpi sabbiosi, come pure i bordi dei paleoalvei siano abbastanza noti e possano essere un valido ausilio alla perimetrazione di quelle aree ove vi sia una prevalenza di depositi sabbiosi nei primi 15 m di profondità e quindi prone di liquefazione.

L'elaborazione della mappa di liquefacibilità potenziale dei livelli sabbiosi è basata prevalentemente sulla geometria dei corpi sabbiosi, sulla litostratigrafia e sulla soggiacenza della falda freatica. Allo stato attuale delle conoscenze nel veneziano non sembrerebbero essere attesi sismi la cui magnitudo sia tale da determinare degli importanti fenomeni di liquefazione delle sabbie e per quanto riguarda la durata l'unico dato disponibile è quello storico.

L'elaborazione della mappa di liquefacibilità potenziale dei depositi granulari si è basata prevalentemente sulla geometria dei corpi sabbiosi, sulla litostratigrafia e sulla soggiacenza della falda freatica. Su alcuni siti campione è stata comunque verificata la liquefacibilità con metodi quantitativi basati su prove penetrometriche statiche. Le geometrie dei corpi sabbiosi sono state ricostruite elaborando i dati presenti nel ricco database geologico messo a disposizione dai competenti uffici provinciali. Da questi dati è stata costruita una mappa semplificata dei depositi superficiali.

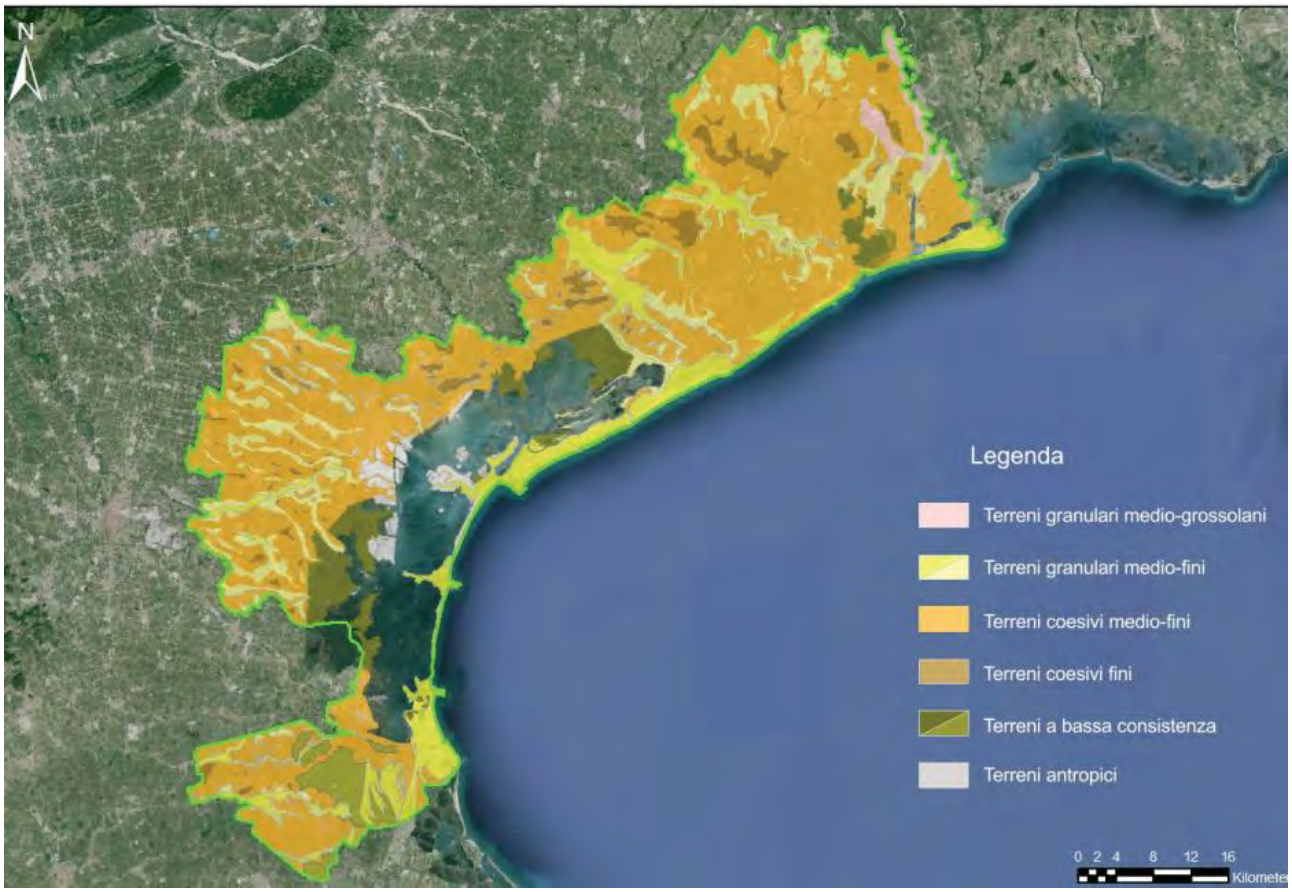

Figura 24: Mappa delle tessiture superficiali (Fonte: Studio di zonazione geosismica della Provincia di Venezia, 2014 - OGS)

La posizione dei bordi dei paleoalvei è un'informazione di estrema importanza in quanto durante terremoto che ha colpito la Regione Emilia-Romagna sono state osservate delle risalite di sabbie liquefatte proprio lungo il bordo del paleoalveo sabbioso. Altre risalite in superficie di sabbie liquefatte in livelli confinati sono avvenute attraverso la rottura dello strato coesivo superficiale.



Figura 25: Mappa dei limiti dei paleoalvei sabbiosi (Fonte: Studio di zonazione geosismica della Provincia di Venezia, 2014 - OGS)

In via del tutto sperimentale è stata costruita una mappa che combinasse i tre fattori di pericolosità di locale con la pericolosità di base costruendo un indice di zonazione relativo. I quattro insiemi di dati sono stati normalizzati e moltiplicati per opportuni fattori di peso. Il risultato è una mappa che nel complesso presenta una certa omogeneità spaziale e che comunque appare parzialmente condizionata dalla distribuzione dei livelli liquefacibili superficiali e dei paleoalvei. Un risultato più rappresentativo si può ottenere gradando la pericolosità della della liquefacibilità potenziale delle sabbie con l'innalzamento a 1.5 del peso del parametro di pericolosità di base. In questo modo la liquefacibilità diminuisce dove sono più bassi i valori attesi di scuotimento sismico.

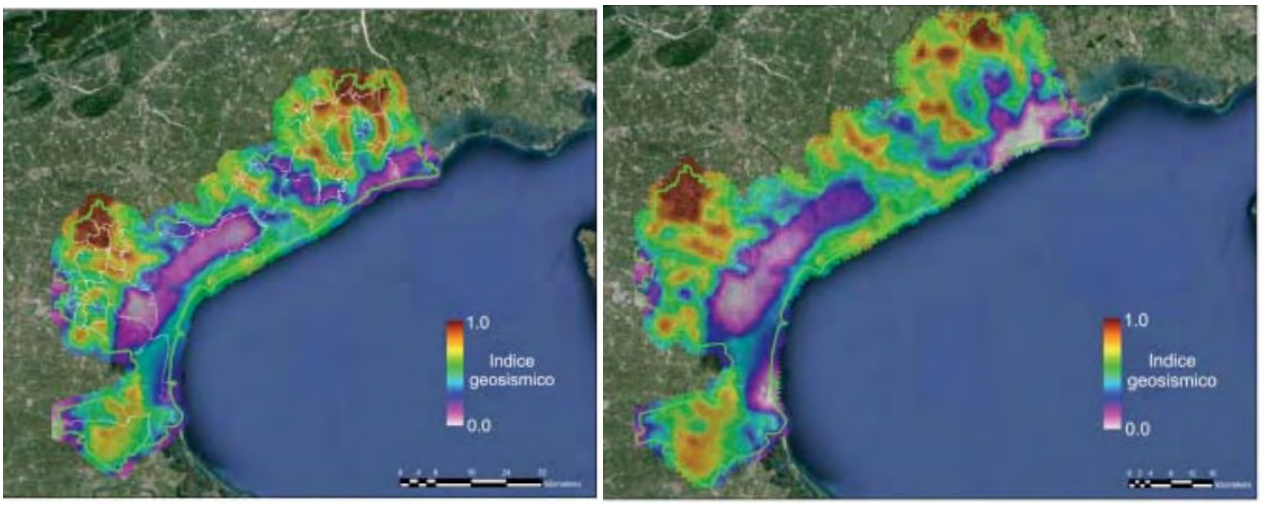

Figura 26: Mappa dell'indice geosismico relativo ottenuto con fattori di peso tutti uguali a 1 (sinistra) e con fattore di peso della pericolosità di base pari a 1,5 (destra) (Fonte: Studio di zonazione geosismica della Provincia di Venezia, 2014 - OGS)

Densificazione
La compressione volumetrica dei terreni granulari non saturi in condizioni sismiche deve essere valutata sulla base di prove in sito e in laboratorio, esplorando un numero di verticali adeguato all'estensione dell'area di indagine e sufficiente ad accertare la variabilità spaziale delle caratteristiche stratigrafiche e geotecniche del deposito. Dovrà anche essere determinata con appropriate rilevazioni l'entità delle fluttuazioni dei livelli di falda e nelle analisi dovrà considerarsi la condizione meno cautelativa. L'entità dei cedimenti per densificazione deve essere valutata in ognuna delle verticali esplorate, tenendo conto dell'amplificazione locale della risposta sismica.

Per la valutazione della suscettibilità di terreni insaturi alla densificazione sono necessari dati riguardanti:

- stratigrafia;
- periodo fondamentale di vibrazione;
- caratterizzazione granulometrica;
- profondità della falda idrica;
- caratteristiche di addensamento.

Attualmente tali dati non sono ancora disponibili.

Comportamenti differenziali
Per la valutazione dei comportamenti differenziali, legati alla presenza di zone di contatto stratigrafico e/o tettonico tra litotipi con caratteristiche fisico-meccaniche molto diverse, sono necessari dati riguardanti:

- traccia della discontinuità in superficie (rilevamento in situ, fotointerpretazione);
- stratigrafia di dettaglio;
- profilo di velocità delle onde S;
- geometria del piano di faglia o della superficie di contatto in profondità.

Attualmente tali dati non sono ancora disponibili.

2.5.3 Valanghe

Un'ulteriore criticità nell'ambito della sicurezza legata ad eventi sismici è rappresentata dalla tematica delle valanghe. La montagna veneta è caratterizzata da siti valanghivi di piccole o medie dimensioni, generalmente compresi fra 1 e 50 ha che, complessivamente, coprono 1/5 del territorio montano regionale. Per la pianificazione territoriale sul tema sismico è, quindi, importante avere consapevolezza di dove le valanghe minacciano direttamente il territorio, in quanto, in occasione di un terremoto è possibile avere una serie di attivazione di eventi valanghivi. Lo strumento conoscitivo utile a tal fine è rappresentato dalla Carta di Localizzazione Probabile delle Valanghe.

Si tratta di una carta tematica di base che riporta i siti valanghivi considerati estremi, a prescindere dai fenomeni che in essi si verificano, individuati sia in loco sulla base di testimonianze oculari e/o d'archivio, sia mediante l'analisi dei parametri permanenti che contraddistinguono una zona soggetta a caduta di valanghe, desunti dalle fotografie aeree stereoscopiche.

La Carta è, pertanto, un documento informativo di consultazione che consente un'acquisizione immediata e generalizzata della realtà valanghiva in un determinato contesto territoriale, ma, per i limiti intrinseci dovuti al criterio speditivo di indagine e alla mancanza di informazioni di tipo previsionale, non può essere considerata una carta di rischio.

Sono state altresì mappate le aree che presentano un possibile rischio valanghivo indotto dagli eventi di Novembre 2018 (cd. Tempesta Vaia) come conseguenza degli schianti di alberature, con il conseguente venir meno dell'effetto stabilizzante della copertura forestale.

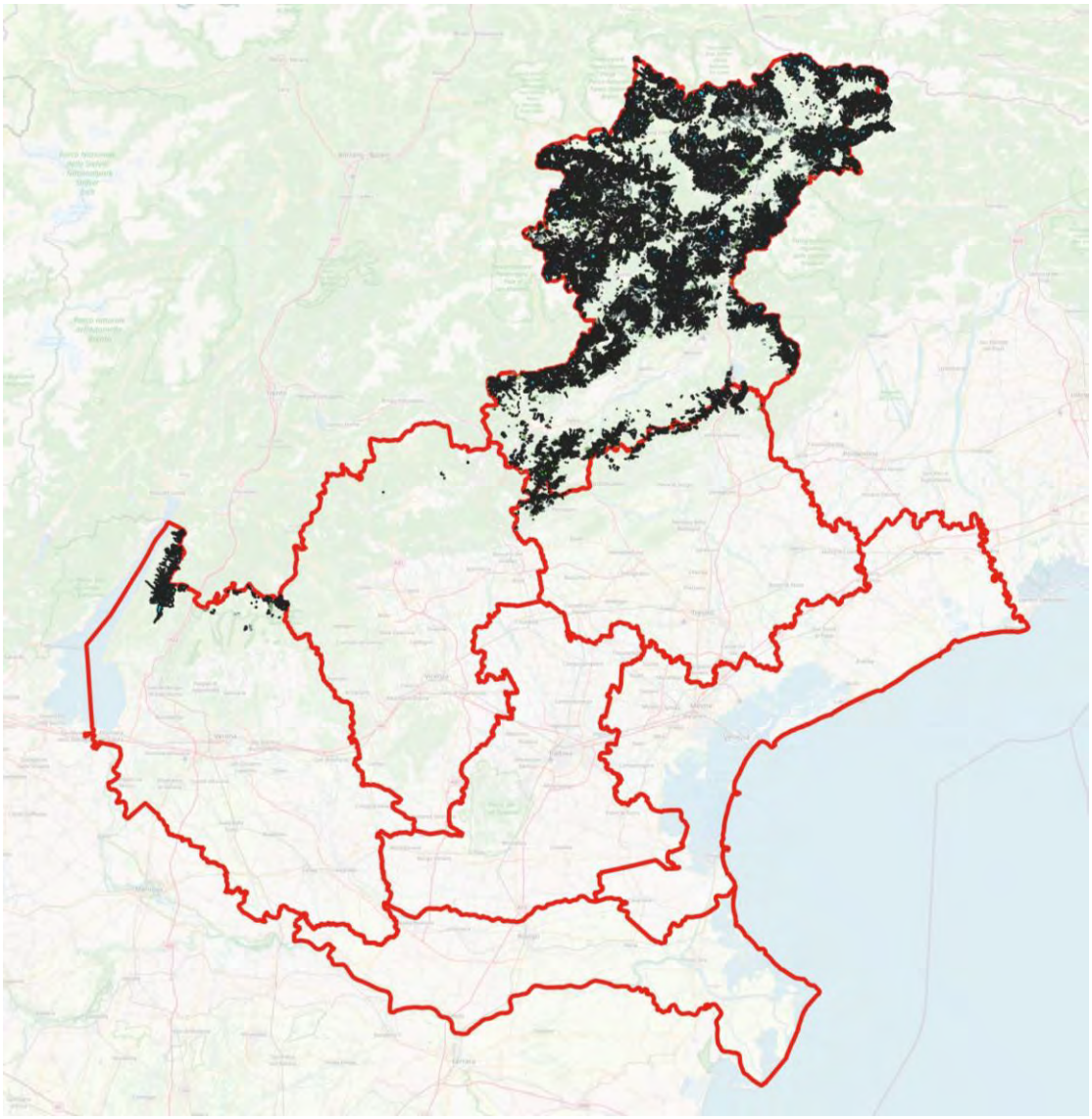

Figura 27: Mappa di localizzazione probabile delle valanghe nella Regione Veneto

In Allegato 1 si riporta la cartografia della localizzazione probabile delle valanghe suddivisa per provincia.

2.5.4 Tsunami

Il 26 marzo del 1511 ci fu un terremoto di magnitudo stimata 6.6 con area epicentrale in Slovenia – Italia.

Tale evento produsse un'onda di Tsunami che distrusse le banchine del porto di Trieste costringendo le persone a ritirarsi sulla collina di San Giusto. A Venezia l'acqua della laguna cominciò a ribollire per poi ritirarsi lasciando a secca il Canal Grande e altri canali minori.

Come già evidenziato in precedenza, il lungo tratto di costa veneta potrebbe subire gli effetti di onde anomale qualora il terremoto avesse epicentro in corrispondenza del Mare Adriatico, così come gli specchi d'acqua, ed in particolare il lago di Garda, potrebbero essere sede di sesse straordinarie in corrispondenza di eventi sismici che si sviluppassero nelle vicinanze. Infine tutte le opere strutturali (dighe, vasche di accumulo, traverse, condotte forzate, briglie, vasche di laminazione, canali artificiali arginati, canali in galleria, ponti canale, botti

a sifone, idrovore e soprattutto gli argini) potrebbero essere danneggiate in occasione di un evento sismico di magnitudo elevata, venendo quindi a pregiudicare la propria funzionalità.

Al momento non è stato implementato un sistema di allertamento della popolazione per lo specifico rischio.

2.5.5 Dighe

La Direttiva del Presidente del Consiglio dei Ministri 8 luglio 2014 "Indirizzi operativi inerenti l'attività di protezione civile nell'ambito dei bacini in cui siano presenti grandi dighe" prevede che per ogni diga di interesse nazionale vengano redatti il:

- Documento di Protezione Civile: predisposto dall'Ufficio Tecnico Dighe con il concorso dell'autorità idraulica competente per l'alveo di valle, della Protezione Civile regionale e del Gestore. Tale Documento viene approvato dalla Prefettura – UTG competente per il territorio in cui ricade la diga.
- Piano Emergenza Diga (PED): predisposto dalla Regione in raccordo con le Prefetture - UTG territorialmente interessate, in collaborazione con i Comuni potenzialmente interessati e le Province.

Per la Regione del Veneto sono già disponibili i DPC di tutte le dighe di interesse nazionale ricadenti sul territorio regionale e quelle extra-regionali che, in caso di eventi rilevanti, potrebbero avere ricadute sul nostro territorio.

Per quanto concerne, invece, i Piani Emergenza Diga (PED) questi sono stati redatti e sono in fase di approvazione ufficiale.

Nei suddetti Piani sono state valutate le aree del territorio soggette ad allagamento in caso di piene artificiali connesse a manovre degli organi di scarico e in conseguenza di ipotetico collasso dello sbarramento.

Per la determinazione delle aree si è fatto riferimento allo studio redatto dal gestore della diga riguardante le aree soggette ad allagamento in caso di piene artificiali connesse a manovre degli organi di scarico e in conseguenza di ipotetico collasso dello sbarramento

Va evidenziato come già nelle premesse dello studio stesso venga sottolineato che: "le caratteristiche geometriche delle zone interessate sono state dedotte dalle carte topografiche I.G.M. in scala 1:25000. In particolare sono state rilevate le curve di livello della valle, e attraverso queste sono state determinate le sezioni trasversali utilizzate poi nel calcolo. […] è bene sottolineare che alla rappresentazione possono sfuggire dettagli di un certo rilievo per il deflusso locale dell'onda di piena."

Le mappe originarie, quasi interamente su supporto cartaceo, sono state georeferenziate mediante strumenti GIS. Sul punto si può osservare una difformità tra il perimetro dell'area mappata rispetto all'andamento altimetrico, dell'asta fluviale e della valle, tracciato sulle carte digitali aggiornate. Tali difformità sono dovute a diversi fattori fra cui:

- deformazione delle cartografie originali;
- errori di georeferenziazione dovuti a carenza di punti di appoggio;
- imprecisioni dovute alle differenze di scala (ad esempio cartografia originale in scala 1:25.000 sovrapposta a cartografia in scala 1: 10.000);
- cartografia originale obsoleta;
- variazioni dell'orografia intervenute in epoche successive allo Studio.

A causa di queste difformità, riscontrabili anche negli areali resi disponibili dal Ministero delle Infrastrutture e della mobilità sostenibili e scaricabili dal portale: http://onde.mit.gov.it:8080/mit, si è scelto, a scopo cautelativo, di utilizzare un buffer di 20m nel caso di apertura scarichi e di 50m per il collasso diga.

Si riporta di seguito la mappa con l'ubicazione delle dighe e, per le sole dighe di rilievo nazionale, gli areali interessati da piene artificiali.

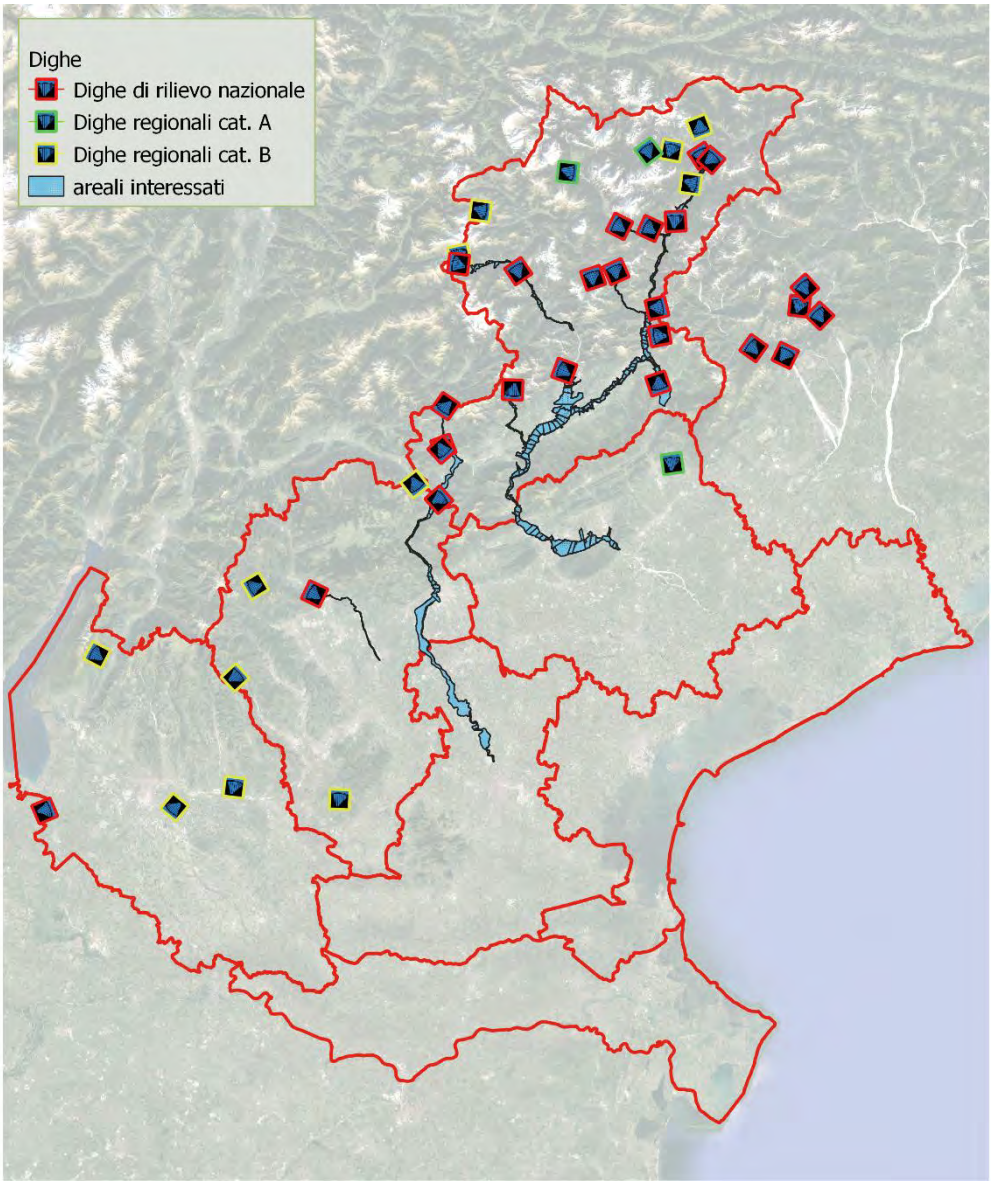

Figura 28: Individuazione in mappa delle dighe di rilievo nazionale e regionale

In Allegato 2 si riporta l'elenco delle dighe di rilievo nazionale e regionale e la relativa cartografia suddivisa per provincia.

2.5.6 Industrie a rischio d'incidente rilevante

Il 26 giugno 2015, con l'emanazione del D.lgs. n. 105, l'Italia ha recepito la direttiva 2012/18/UE (cd. "*Seveso III*"), relativa al controllo del pericolo di incidenti rilevanti connessi con sostanze pericolose. Tale provvedimento ha sostituito integralmente, la direttiva 96/82/CE (cd. "*Seveso II*"), recepita in Italia con il D.lgs. 334/99 e la direttiva 2003/105/CE, recepita con il D.lgs. 238/05.

Le aziende a Rischio Incidente Rilevante (RIR), dette anche "aziende Seveso", sono quelle che utilizzano, per la loro attività, sostanze classificate come pericolose, e che per questo costituiscono un pericolo per le persone e per l'ambiente.

La distribuzione numerica delle aziende soggette agli adempimenti previsti dal D.Lgs 105/15 può considerarsi un primo indicatore del livello complessivo di rischio presente nel territorio di ciascuna provincia. È tuttavia

necessario sottolineare come il livello di pericolosità reale associato a ciascuna azienda non dipenda esclusivamente dalle quantità di sostanze pericolose detenute, ma anche dalle misure di prevenzione e sicurezza in essa adottate.

La distribuzione sul territorio delle aziende RIR consente di valutare le possibili interazioni che tali aziende hanno fra loro, con le infrastrutture e con l'ambiente in generale. Per la valutazione dello stato attuale dell'indicatore è stato preso come riferimento il dato della densità nazionale di aziende RIR ($3{,}8x10^{-3}$ aziende/km^2 – dato ottenuto dall'inventario degli stabilimenti RIR redatto dal Ministero dell'Ambiente e della Tutela del Territorio e del Mare).

Nel Veneto la maggior concentrazione di aziende ad alto rischio è nella Città Metropolitana di Venezia (densità pari a $9{,}7x10^{-3}$ aziende/km2), dovuta alla presenza del polo industriale di Porto Marghera (nel Comune di Venezia).

La provincia di Belluno, al contrario, si differenzia dal contesto regionale per la presenza di solamente due aziende RIR di soglia inferiore. Anche la provincia di Vicenza presenta una densità di aziende RIR notevolmente superiore rispetto alla media nazionale ($7{,}7x10^{-3}$ aziende/km^2).

La densità di aziende RIR nel territorio regionale a dicembre 2020 risulta pari a $4{,}9x10^{-3}$ aziende/km^2, valore superiore a quello nazionale, pari a $3{,}8x10^{-3}$ aziende/km^2; la differenza è leggermente più marcata se si considerano le sole aziende di soglia superiore ($2{,}7x10^{-3}$ aziende/km^2 in Veneto, contro le $2x10^{-3}$ aziende/km^2 in Italia). Infatti, rispetto alla media italiana la nostra regione si differenzia anche per il fatto che le aziende di soglia superiore sono più numerose di quelle di soglia inferiore (49 contro 42).

Analizzando i valori di densità di aziende per km^2, a disposizione dal 2007 al 2020, si può notare una flessione del numero di aziende dal 2012 in poi.

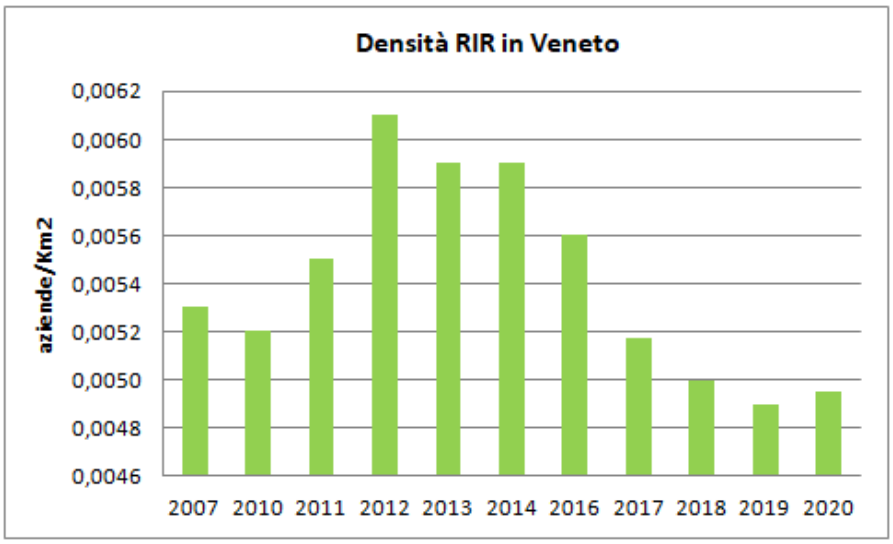

Figura 29: Densità (aziende/Km2) delle aziende RIR in Veneto anni 2007-2020 (fonte dati: ARPAV)

Si riporta di seguito la cartografia della localizzazione delle Aziende a rischio di incidente rilevante a livello regionale e la relativa tabella. Dati al 30 agosto 2024 (Fonte dati: ARPAV).

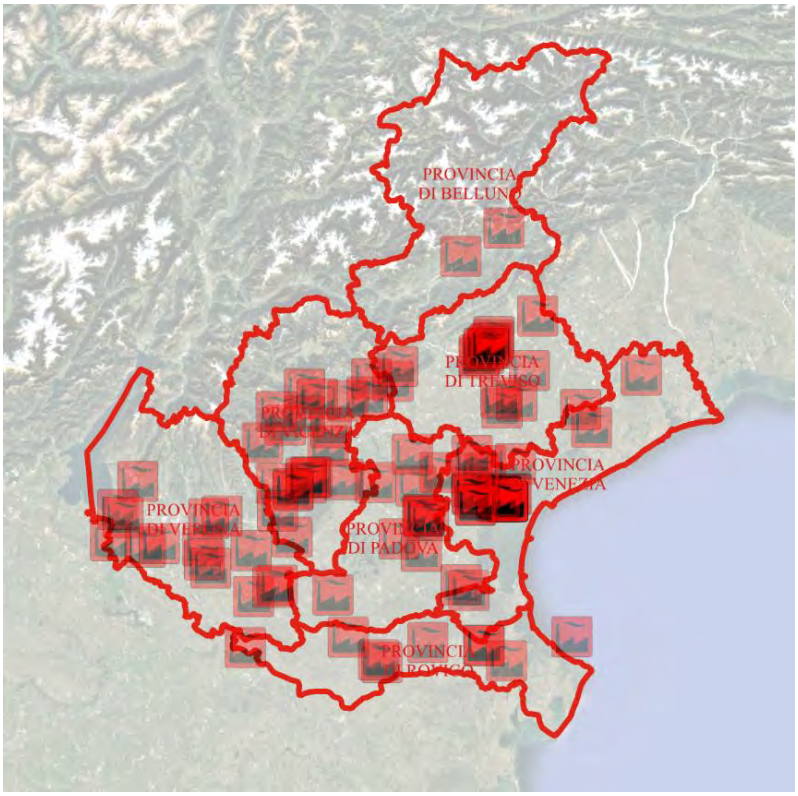

Figura 30: Individuazione in mappa delle aziende a rischio incidente rilevante al 30 agosto 2024 (Fonte dati: ARPAV)

In Allegato 3 si riporta l'elenco delle industrie a rischio di incidente rilevante e la relativa cartografia suddivisa per provincia.

TABELLA N. 3 – INDUSTRIE RISCHIO INCIDENTE RILEVANTE

Prov.	Comune	indirizzo	latitudine	longitudine	Denominazione	Tipologia	Altra tipologia	soglia stabilimento	sostanza chiave
BL	Ponte nelle Alpi	Polpet, Viale Cadore 53	46°11'4.128"N	12°17'9.711"E	BEYFIN spa (BL - Divisione Alpigas)	Deposito idrocarburi	Deposito di gas liquefatti	Sotto soglia	ND
BL	Sedico	Via Belluno 27	46°6'43.652"N	12°6'43.653"E	BUZZATTI Combustibili sas	Deposito idrocarburi	Deposito di gas liquefatti	Sotto soglia	ND
PD	Albignasego	Via Silvio Pellico 37	45°20'46.941"N	11°49'51.631"E	B&C srl (ex Bettella srl + Cristalsapo srl)	Altro	Deposito di tossici	Sopra soglia	ND
PD	Borgo Veneto	Via Cannareggio 1823/1	45°11'57.927"N	11°34'2.847"E	COSTANTIN spa	Deposito idrocarburi	Deposito di gas liquefatti	Sotto soglia	ND
PD	Campodarsego	Via Antoniana 48	45°29'18.645"N	11°54'13.566"E	NORDITALIA RESINE srl	Impianto chimico	Stabilimento chimico o petrolchimico	Sotto soglia	ND
PD	Campodoro	Via Palazzon 23	45°30'8.598"N	11°44'45.062"E	FRIULANA GAS spa (ex Oilgas srl)	Deposito idrocarburi	Deposito di gas liquefatti	Sotto soglia	ND
PD	Casalserugo	Via dell'Artigianato 71	45°18'36.932"N	11°54'55.520"E	METAL CLEANING spa	Altro	Acciaierie e impianti metallurgici	Sopra soglia	ND
PD	Correzzola	Via Bassa SP104	45°12'54.173"N	12°3'50.644"E	CLODIAGAS srl	Deposito idrocarburi	Deposito di gas liquefatti	Sotto soglia	ND
PD	Padova	Via Vigonovese 79	45°24'18.630"N	11°55'37.190"E	AIR LIQUIDE Italia Produzione -PD- srl	Lavorazione gas	Produzione e/o deposito di gas tecnici	Sotto soglia	ND
PD	Padova	Via Lisbona 28	45°23'35.232"N	11°56'49.214"E	Centro Logistico Distribuzione Merci Padova srl	Altro	Deposito di fitofarmaci	Sotto soglia	ND

PD	Padova	Via Quarta Strada 2	45°24'36.147"N	11°55'28.882"E	LUNDBECK PHARMACEUTICALS Italy spa	Impianto chimico	Stabilimento chimico o petrolchimico	Sotto soglia	ND
PD	Padova	Via della Navigazione interna 54	45°24'28.172"N	11°55'50.023"E	STIFERITE spa	Impianto chimico	Stabilimento chimico o petrolchimico	Sotto soglia	ND
PD	Padova	Via Lisbona 18	45°23'33.634"N	11°56'44.654"E	Vebi Istituto Biochimico srl	Altro	Produzione e deposito di fitofarmaci	Sotto soglia	ND
PD	Santa Giustina in Colle	Via Monte Grappa 40	45°34'34.450"N	11°53'35.268"E	AUTOSPED srl	Altro	Deposito di fitofarmaci	Sopra soglia	ND
RO	Villadose	Via S. Leonardo 23	45°3'39.048"N	11°55'34.950"E	Fresenius	Impianto chimico	Stabilimento chimico o petrolchimico	Sotto soglia	ND
RO	Taglio di Po	Via Avogadro 36	45°0'8.283"N	12°13'39.740"E	FRIULANA GAS spa (ex Deltagas srl)	Deposito idrocarburi	Deposito di gas liquefatti		ND
RO	Arquà Polesine	Via Garibaldi 34	45°0'36.270"N	11°44'53.521"E	GTS spa (ex IROP Industria Rodigina Petroli)	Deposito idrocarburi	Deposito di gas liquefatti	Sopra soglia	ND
RO	Lendinara	Via Aldo Moro, 10 C	45° 4' 58.205" N	11° 37' 17.608" E	Inox Tech		Galvanotecnica	Sotto soglia	ND
RO	Adria	Località Colafonda, 5,	45°2'42.751"N	12°8'38.592"E	ISAGRO spa - Stabilimento Produttivo di Adria	Impianto chimico	Stabilimento chimico o petrolchimico	Sopra soglia	ND
RO	Arquà Polesine	Via Bassa Cornè 655	45°1'4.958"N	11°44'7.239"E	MARTARELLO Group srl	Deposito esplosivi	Produzione e/o deposito di esplosivi	Sopra soglia	ND

RO	Adria	Località Colafonda, 3/A/Cavanello	45°2'50.563"N	12°8'29.465"E	Nouryon Chemicals	Impianto chimico	Stabilimento chimico o petrolchimico	Sotto soglia	ND
RO	Melara	Via Oberdan 105	45°3'45.337"N	11°13'24.557"E	PARENTE A. & C. di Parente Romualdo & C snc	Deposito esplosivi	Produzione e/o deposito di esplosivi	Sopra soglia	ND
RO	Porto Viro	al largo di Porto Levante	45°5'22.558"N	12°35'1.436"E	TERMINALE GNL ADRIATICO srl (Adriatic LNG)	Altro	Stoccaggio e rigassificazione GNL	Sopra soglia	ND
TV	Cimadolmo	Via della Carrera 6	45°47'32.088"N	12°21'44.165"E	CDM srl - Soluzioni logistiche	Altro	Deposito di fitofarmaci		ND
TV	Villorba	Via F.lli Rosselli 2	45°43'15.648"N	12°14'45.638"E	COVENTYA spa	Impianto chimico	Stabilimento chimico o petrolchimico	Sotto soglia	ND
TV	Breda di Piave	Via delle Industrie 3-5	45°42'40.258"N	12°18'29.626"E	Cromatura DALLA TORRE SERGIO snc	Altro	Galvanotecnica	Sopra soglia	ND
TV	Susegana	S.Anna, Via Mercatelli 3	45°51'8.112"N	12°11'20.330"E	EDISON Stoccaggio spa -Centrale + pozzo estraz CN4 (Collalto)	Deposito esplosivi	Stoccaggio iniezione estrazione Gas Metano	Sopra soglia	ND
TV	Susegana	Via Turnichè	45°52'7.519"N	12°12'41.677"E	EDISON Stoccaggio spa -cluster1 estraz: CN1, CN21 (Collalto)	Deposito esplosivi	Stoccaggio iniezione estrazione Gas Metano	Sopra soglia	ND
TV	Susegana	Strada del Collalto	45°52'20.184"N	12°13'17.353"E	EDISON Stoccaggio spa -cluster2 estraz: CN2, CN13 (Collalto)	Deposito esplosivi	Stoccaggio iniezione estrazione Gas Metano	Sopra soglia	ND
TV	Susegana	Via Zaccaron	45°51'46.193"N	12°12'18.898"E	EDISON Stoccaggio spa -cluster3 estraz: CN3, CN11, CN22 (Collalto)	Deposito esplosivi	Stoccaggio iniezione estrazione Gas Metano	Sopra soglia	ND

TV	Susegana	Via Morgante 1	45°51'28.518"N	12°12'0.560"E	EDISON Stoccaggio spa -cluster4 estraz: CN9, CN15, CN19, CN20 (Collalto)	Deposito esplosivi	Stoccaggio iniezione estrazione Gas Metano	Sopra soglia	ND
TV	Refrontolo	Via Castellana 3	45°52'45.024"N	12°13'35.081"E	EDISON Stoccaggio spa -cluster5 monit: CN10, CN23 (Collalto)	Deposito esplosivi	Stoccaggio iniezione estrazione Gas Metano	Sopra soglia	ND
TV	Susegana	Strada di Collalto	45°51'24.595"N	12°12'30.917"E	EDISON Stoccaggio spa -cluster6 estraz: CN12, CN14, CN16 (Collalto)	Deposito esplosivi	Stoccaggio iniezione estrazione Gas Metano	Sopra soglia	ND
TV	Susegana	Via Mercatelli (S.P.34)	45°51'30.162"N	12°11'15.227"E	EDISON Stoccaggio spa -pozzo estraz CN7 (Collalto)	Deposito esplosivi	Stoccaggio iniezione estrazione Gas Metano	Sopra soglia	ND
TV	Nervesa della Battaglia	Via Frà Giocondo	45°50'37.448"N	12°11'3.388"E	EDISON Stoccaggio spa -pozzo estraz CN8 (Collalto)	Deposito esplosivi	Stoccaggio iniezione estrazione Gas Metano	Sopra soglia	ND
TV	Nervesa della Battaglia	Via Luigi Lama	45°50'24.932"N	12°10'10.312"E	EDISON Stoccaggio spa_pozzi esauriti esclusi dal PEE (Collalto)	Deposito esplosivi	Stoccaggio iniezione estrazione Gas Metano	Sopra soglia	ND
TV	Nervesa della Battaglia	Via Frati	45°49'52.308"N	12°10'5.824"E	EDISON Stoccaggio spa_pozzi esauriti esclusi dal PEE (Collalto)	Deposito esplosivi	Stoccaggio iniezione estrazione Gas Metano	Sopra soglia	ND
TV	Cordignano	Via Cal Volpera 2	45°56'26.330"N	12°24'11.452"E	Fidengas	Altro	Altra attività (non specificata altrimenti nell'elenco)	Sotto soglia	ND

TV	Pieve del Grappa	Crespano, Via Asolana 27	45°49'2.530"N	11°50'57.251"E	MOREX spa	Altro	Galvanotecnica	Sotto soglia	ND
TV	San Zenone degli Ezzelini	S.Zenone Ezzelini, Via S.Martino 3	45°46'39.192"N	11°49'44.987"E	SILMEC srl	Altro	Galvanotecnica	Sotto soglia	ND
VE	Cona	Cantarana, Via Vivaldi 1-3-5	45°11'53.869"N	12°5'35.290"E	Logistica F.lli FERRARA srl	Altro	Deposito di fitofarmaci	Sopra soglia	ND
VE	Marcon	Via Venier 12-14	45°32'23.045"N	12°17'33.569"E	GENERALE SERVIZI srl	Altro	Deposito di tossici	Sopra soglia	ND
VE	Martellago	Maerne, Via Circonvallazione 62	45°31'1.311"N	12°8'53.459"E	POMETON spa	Altro	Acciaierie e impianti metallurgici	Sotto soglia	ND
VE	Martellago	Via Castellana 124	45°32'15.804"N	12°10'29.087"E	PUBLIGAS Martellago srl	Deposito idrocarburi	Deposito di gas liquefatti	Sotto soglia	ND
VE	Mira	Borbiago, Via Boldani 69-71	45°26'58.846"N	12°8'30.387"E	KALORGAS spa	Deposito idrocarburi	Deposito di gas liquefatti	Sopra soglia	ND
VE	Mira	Marano, Via Miranese 72	45°27'42.224"N	12°7'14.327"E	MARCHI Industriale spa	Impianto chimico	Stabilimento chimico o petrolchimico	Sotto soglia	ND
VE	Mira	Riviera Matteotti 12	45°25'50.807"N	12°7'53.373"E	RECKITT BENKISER Italia spa	Impianto chimico	Stabilimento chimico o petrolchimico	Sopra soglia	ND
VE	Mirano	Via Olmo 13	45°28'53.156"N	12°7'10.043"E	TRIVENGAS srl	Deposito idrocarburi	Deposito di gas liquefatti	Sopra soglia	ND
VE	Noventa di Piave	Via Antonio Pacinotti 6	45°40'47.869"N	12°33'20.389"E	POLETTO Aldo srl	Impianto chimico	Stabilimento chimico o petrolchimico	Sotto soglia	ND
VE	Portogruaro	Summaga, Via dell'Artigianato 16	45°45'57.411"N	12°47'51.928"E	SAN MARCO GAS - Logistica e Servizi srl	Deposito idrocarburi	Deposito di gas liquefatti	Sopra soglia	ND

VE	San Donà di Piave	Via J.F. Kennedy 8	45°37'47.445"N	12°35'41.885"E	DRAHTZUG STEIN (Divisione Omim) srl - DRADURA ITALIA	Altro	Galvanotecnica		ND
VE	Scorzè	Via Guido Rossa 18	45°34'1.040"N	12°7'31.473"E	LIQUIGAS spa (Scorzè)	Deposito idrocarburi	Deposito di gas liquefatti	Sopra soglia	ND
VE	Venezia	Porto Marghera, Via della Chimica 5	45°27'12.781"N	12°13'1.630"E	ALTUGLAS srl (ex ARKEMA)	Impianto chimico	Stabilimento chimico o petrolchimico	Sopra soglia	ND
VE	Venezia	Porto Marghera, Via della Geologia 11	45°26'13.115"N	12°13'47.722"E	DECAL - Depositi Costieri Calliope spa	Deposito idrocarburi	Deposito di idrocarburi	Sopra soglia	ND
VE	Venezia	Porto Marghera, Via dei Petroli 4	45°27'28.083"N	12°16'2.509"E	ENI Divisione R&M spa - Raffineria Venezia	Impianto petrolchimico	Raffinazione Petrolio	Sopra soglia	ND
VE	Venezia	Porto Marghera, Via della Chimica 5	45°27'1.259"N	12°13'33.997"E	FLUORSID ALKEEMIA spa (ex SOLVAY Fluor Italia)	Impianto chimico	Stabilimento chimico o petrolchimico	Sopra soglia	ND
VE	Venezia	Porto Marghera, Via dei Petroli 14/A	45°27'22.003"N	12°16'20.564"E	PETROVEN srl	Deposito idrocarburi	Deposito di idrocarburi	Sopra soglia	ND
VE	Venezia	Porto Marghera, Via dell'Elettronica 2	45°26'22.772"N	12°12'33.196"E	SAN MARCO PETROLI spa	Deposito idrocarburi	Deposito di idrocarburi	Sopra soglia	ND
VE	Venezia	Porto Marghera, Via Malcontenta 49	45°27'7.357"N	12°12'57.237"E	SAPIO Produzione Idrogeno Ossigeno srl	Lavorazione gas	Produzione e/o deposito di gas tecnici	Sotto soglia	ND
VE	Venezia	Porto Marghera, Via della Chimica 5	45°26'33.047"N	12°14'10.989"E	VERSALIS spa (ex POLIMERI EUROPA) -con Centrale Termoelettrica-	Impianto chimico	Stabilimento chimico o petrolchimico	Sopra soglia	ND

VE	Venezia	Porto Marghera, Via della Chimica	45°26'12.210"N	12°15'23.603"E	VERSALIS spa (ex SIFAGEST scarl)	Impianto chimico	Impianto chimico	Sopra soglia	ND
VI	Vicenza	Viale della Scienza 25	45°31'21.047"N	11°30'2.519"E	ACCIAIERIE VALBRUNA spa	Altro	Acciaierie e impianti metallurgici	Sopra soglia	ND
VI	Romano d'Ezzelino	Via M.Bianchin 62	45°47'11.396"N	11°44'43.128"E	ALLNEX srl (ex Cytec Italy)	Impianto chimico	Stabilimento chimico o petrolchimico	Sopra soglia	ND
VI	Bassano del Grappa	Via Rambolina 43	45°44'16.008"N	11°43'32.585"E	BEYFIN spa (VI - Divisione Sveg)	Deposito idrocarburi	Deposito di gas liquefatti	Sopra soglia	ND
VI	Monticello Conte Otto	Via dell'Artigianato 1	45°36'24.586"N	11°34'0.651"E	COZZA GABRIELE & C snc	Altro	Galvanotecnica	Sotto soglia	ND
VI	Valdagno	Via Gasdotto 37	45°37'18.244"N	11°18'45.441"E	CROMAPLAST srl	Altro	Galvanotecnica	Sopra soglia	ND
VI	Montecchio Maggiore	Viale Milano 70	45°29'16.507"N	11°25'29.414"E	ECOGAS srl (ex Nuova MISSILGAS)	Deposito idrocarburi	Deposito di gas liquefatti	Sotto soglia	ND
VI	Thiene	Via della Meccanica 17	45°41'25.633"N	11°28'43.374"E	EVOLANI GERMINIO srl	Altro	Galvanotecnica	Sotto soglia	ND
VI	Lonigo	Via Dovaro	45°26'1.065"N	11°21'46.577"E	FIS - Fabbrica Italiana Sintetici spa (ex Zach System - ex Zambon spa)	Impianto chimico	Stabilimento chimico o petrolchimico	Sopra soglia	ND
VI	Montecchio Maggiore	Viale Milano 26	45°29'33.322"N	11°25'32.927"E	FIS - Fabbrica Italiana Sintetici spa (sede+stabilimento)	Impianto chimico	Stabilimento chimico o petrolchimico	Sopra soglia	ND
VI	Schio	Via Vicenza 72	45°42'19.945"N	11°22'16.331"E	HA ITALIA (ex F.lli Mazzon)	Impianto chimico	Impianto chimico	Sotto soglia	ND

VI	Vicenza	Viale della Scienza 78	45°31'23.274"N	11°29'37.661"E	HA ITALIA spa	Impianto chimico	Impianto chimico	Sotto soglia	ND
VI	Pianezze	Via dell'Industria 8	45°43'42.055"N	11°39'2.919"E	HB Fuller Adhesives Italia srl	Impianto chimico	Stabilimento chimico o petrolchimico	Sotto soglia	ND
VI	Altavilla Vicentina	Via IV Novembre 8	45°30'28.705"N	11°28'36.071"E	IMP Imballaggi Materie Plastiche spa	Impianto chimico	Stabilimento chimico o petrolchimico	Sotto soglia	ND
VI	Alonte	Via dell'Industria 19	45°21'38.231"N	11°24'59.103"E	LORO F.lli spa	Deposito idrocarburi	Deposito di gas liquefatti	Sopra soglia	ND
VI	Caltrano	Via Andrea Palladio 129	45°45'53.042"N	11°28'56.383"E	RIVIT spa	Altro	Acciaierie e impianti metallurgici	Sotto soglia	ND
VI	Zugliano	via IV Novembre	45°44'11.726"N	11°31'49.163"E	Sidergamma srl	Altro	Galvanica	Sotto soglia	ND
VI	Altavilla Vicentina	Via Olmo 64, SR11	45°31'16.061"N	11°28'38.747"E	TOBALDINI spa	Altro	Galvanotecnica	Sopra soglia	ND
VI	Torri di Quartesolo	Via Roma, 292	45°30'49.603"N	11°37'21.318"E	UNICHIMICA srl (sede legale + sede op. Torri di Quartesolo)	Altro	Deposito di tossici	Sotto soglia	ND
VI	Arzignano	Via Sesta Strada 95	45°30'30.631"N	11°21'42.964"E	UNICHIMICA srl (sede op. Arzignano)	Altro	Deposito di tossici	Sotto soglia	ND
VR	Legnago	Via Padana Inf. Est 134, San Vito	45°13'32.916"N	11°20'9.592"E	AGN Energia (ex AUTOGAS Nord GAS ADIGE)	Deposito idrocarburi	Deposito di gas liquefatti	Sotto soglia	ND
VR	Castelnuovo del Garda	Via dell'Industria 28	45°25'36.055"N	10°45'47.422"E	AIR LIQUIDE Italia Produzione -VR- srl	Lavorazione gas	Produzione e/o deposito di gas tecnici	Sotto soglia	ND
VR	Sant'Ambrogio di Valpolicella	Via Sottosengia 12	45°31'27.670"N	10°49'24.601"E	AREAGAS srl	Deposito idrocarburi	Deposito di gas liquefatti	Sopra soglia	ND

VR	Povegliano Veronese	Via A.Rizzotti 23	45°21'9.436"N	10°54'3.834"E	Chimica CBR spa (+ ex Valentis srl)	Impianto chimico	Stabilimento chimico o petrolchimico	Sotto soglia	ND
VR	Oppeano	Via A.Salieri 32	45°20'39.442"N	11°4'7.393"E	FDF srl (ex ASO Sps Steelworks)	Altro	Galvanotecnica		ND
VR	Bovolone	Via Villafontana 146c	45°18'18.195"N	11°4'28.550"E	GEOFIN srl	Altro	Deposito di fitofarmaci	Sotto soglia	ND
VR	Bovolone	Via della Cooperazione 27	45°16'55.793"N	11°5'52.609"E	GIORGIO GAS srl	Deposito idrocarburi	Deposito di gas liquefatti	Sotto soglia	ND
VR	Lazise	Via Confine 23	45°26'54.335"N	10°44'34.832"E	NOVARESINE srl (ex Hexion Specialty Chemicals)	Impianto chimico	Stabilimento chimico o petrolchimico	Sopra soglia	ND
VR	Legnago	Via Batorcolo 27	45°12'5.134"N	11°15'38.620"E	OROGAS di Zamboni Adriana & C sas	Deposito idrocarburi	Deposito di gas liquefatti	Sotto soglia	ND
VR	Valeggio sul Mincio	Via Casa Valsegrida 16	45°21'47.658"N	10°42'45.818"E	PRAVISANI spa	Produzione esplosivi	Produzione e/o deposito di esplosivi	Sopra soglia	ND
VR	Villafranca di Verona	Villafranca di Verona, Via Cave ghiaia 3	45°20'39.043"N	10°50'46.943"E	PUBLIGAS Verona spa	Deposito idrocarburi	Deposito di gas liquefatti	Sopra soglia	ND
VR	San Martino Buon Albergo	Viale del Lavoro 12	45°25'3.256"N	11°5'41.930"E	SOL Gas Primari srl (Gruppo SOL spa)	Lavorazione gas	Produzione e/o deposito di gas tecnici	Sotto soglia	ND
VR	Colognola ai Colli	Viale del Lavoro 54-60	45°25'24.459"N	11°8'48.657"E	TURATI Depositi di Turati Giovanni snc	Altro	Deposito di fitofarmaci	Sopra soglia	ND
VR	Minerbe	Via Nazionale 3	45°13'50.837"N	11°21'12.004"E	ZANARDI Fonderie spa	Altro	Acciaierie e impianti metallurgici	Sotto soglia	ND
VR	Ronco all'Adige	Via Ruda 12a	45°19'38.165"N	11°15'22.364"E	ZORDAN Logistica srl	Altro	Deposito di fitofarmaci	Sopra soglia	ND

Tipologia delle aziende a Rischio Incidente Rilevante

Dall'analisi dei dati ottenuti a livello regionale, è evidente una preponderanza di 3 tipologie di attività che costituiscono il 65% del totale delle aziende venete a Rischio di Incidente Rilevante:

- aziende galvanotecniche (15%),
- stabilimenti chimici e/o petrolchimici (25%),
- depositi di gas liquefatti (25%).

Le aziende galvanotecniche soggette alla normativa Seveso sono concentrate quasi principalmente nel territorio della provincia di Vicenza (7 aziende su 14 presenti in Veneto) e nella provincia di Treviso (4 aziende). Il principale rischio per la salute presente nelle galvaniche è quello chimico. Infatti numerose sono le sostanze impiegate che possono causare gravi effetti alla salute, tra cui si deve prestare particolare attenzione alle sostanze cancerogene. I principali trattamenti di elettrodeposizione collegati al rischio cancerogeno risultano essere: la cromatura a spessore, la cromatura lucida, la nichelatura, la nichelatura chimica, la zincatura, la cadmiatura, l'anodizzazione dell'alluminio (anodizzazione cromica). Il rischio cancerogeno è dovuto all'utilizzo, nei bagni, di sostanze cancerogene, quali ad esempio: il cromo e i suoi composti, il cadmio, il nichel e i suoi composti.

Gli stabilimenti chimici e petrolchimici sono concentrati per la maggior parte nella provincia di Venezia, ove è presente il polo chimico dell'area industriale di Porto Marghera, mentre i depositi di gas liquefatti sono più omogeneamente distribuiti nelle diverse province. Gli stabilimenti chimici e petrolchimici possono essere molto diversi tra loro, a seconda della tipologia di lavorazione effettuata. Per i primi la principale fonte di rischio è solitamente costituita dalla presenza di sostanze tossiche, e quindi dalle possibili fughe.

I depositi di gas liquefatti, invece, sono più standardizzati: il rischio principale è rappresentato da possibili esplosioni o incendi, i cui effetti, tuttavia, interessano aree più circoscritte rispetto a quelle interessate dalle fughe tossiche.

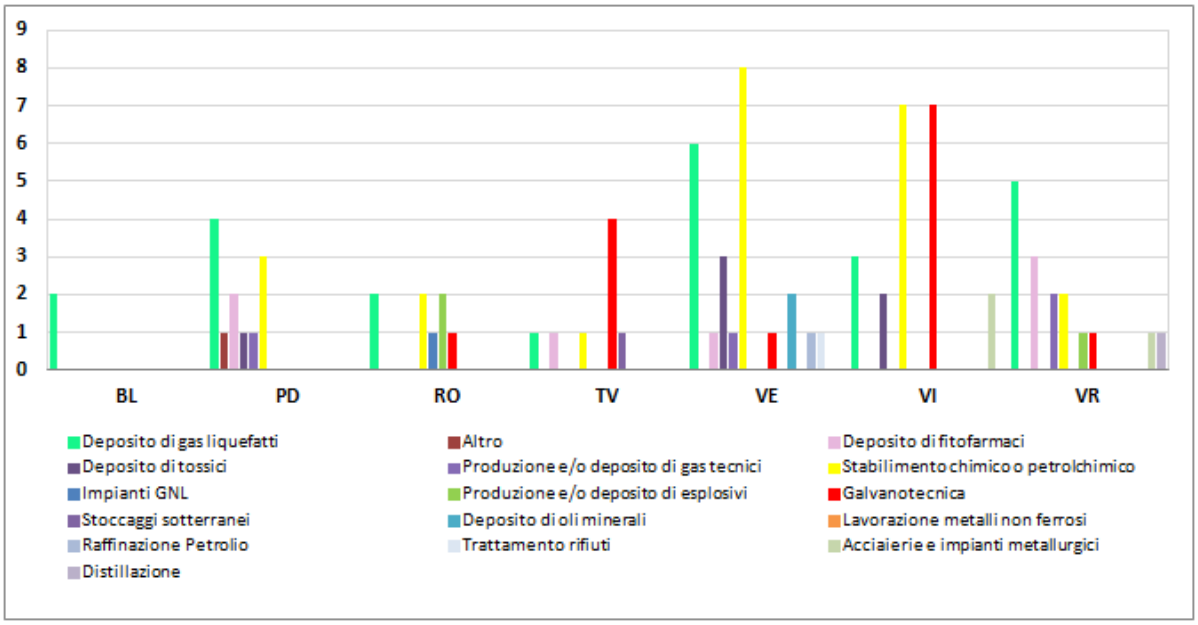

Figura 31: Principali tipologie di attività delle aziende RIR per provincia, aggiornamento 31/12/2020 (fonte dati: ARPAV)

L'indicatore mostra il numero di aziende a rischio di incidente rilevante presenti in ogni provincia, suddivise per tipologia di attività. L'identificazione delle attività economiche più diffuse che comportano la detenzione di sostanze pericolose permette di effettuare delle valutazioni sui possibili rischi specifici associati. La suddivisione per tipologia, inoltre, aiuta a valutare la natura degli eventi incidentali cui l'azienda è potenzialmente soggetta, e quindi a prevedere le misure da intraprendere in caso di accadimento.

Rischio di incidente rilevante, in base a quantità e tipologia delle sostanze pericolose

Uno dei concetti cardine della normativa sui rischi di incidente rilevante (D.lgs. 105/15), consiste nel fatto che il rischio potenziale è direttamente legato alla tipologia e alla quantità di sostanze pericolose detenute dall'azienda, e non dal tipo di lavorazioni o attività svolte dall'azienda stessa, come invece stabiliva la normativa precedente.

La normativa suddivide le sostanze pericolose in tre classi, in base agli effetti possibili:

- F: infiammabili, esplosive e comburenti che possono dare origine ad incendi ed esplosioni,
- T: tossiche e molto tossiche, che possono avere effetti chimici dannosi per l'uomo,
- N: pericolose per l'ambiente.

Questo indicatore dà una misura del livello di rischio "aggregato" per ciascun comune, determinato dalla quantità complessiva di sostanze pericolose detenute nelle aziende RIR di tutto il territorio comunale, partendo dai valori ottenuti per ciascuna azienda relativamente alle classi di sostanze pericolose.

Il D.lgs. 105/15 suddivide le aziende RIR in base alle quantità di sostanze pericolose autorizzate rispetto a valori di soglia individuati nell'allegato I. Se la quantità di sostanza pericolosa autorizzata all'azienda è minore di tale soglia, essa è soggetta agli adempimenti previsti dall'art. 13; se è maggiore, a quelli previsti dall'art. 15. La quantità di sostanza pericolosa autorizzata in un'azienda, normalizzata rispetto alla relativa soglia, misura la "distanza" dell'azienda dalla linea che divide i due livelli di rischio rispetto a quella sostanza. Si osservi che le aziende soggette all' art. 13 hanno valori sempre minori o uguali a 1, mentre quelle soggette all' art. 15 hanno valori maggiori di 1. La somma delle quantità normalizzate di tutte le sostanze pericolose detenute è un indicatore del livello di rischio associato a quell'azienda, in funzione di tutte le sostanze da essa detenute.

Per ottenere il valore a livello comunale si sono sommati i contributi provenienti dalle varie aziende localizzate in ciascun comune.

Poiché non sono disponibili dati analoghi dell'indicatore a livello nazionale, non è possibile stabilire un criterio oggettivo per la valutazione dello stato attuale del presente indicatore rispetto alla situazione italiana.

Dai dati emerge chiaramente come il comune di Venezia, sede del polo chimico di Porto Marghera, sia di gran lunga il comune con i valori dell'indicatore più elevati, per tutte e tre le categorie di sostanze pericolose.

È bene sottolineare che, mentre i valori dell'indicatore inferiori a 1 indicano che in quel comune le aziende, per quella categoria di sostanze, sono tutte certamente classificate al livello di rischio inferiore (art. 13), i valori maggiori di uno non significano necessariamente che in quel comune vi siano singole aziende classificate al livello di rischio superiore (art.15), perché potrebbero risultare dalla somma di più valori inferiori a 1.

Nella seguente tabella viene riportato il livello di rischio di incidente rilevante in base a quantità e tipo di sostanze pericolose detenute dalle aziende RIR del Veneto, aggregato a livello comunale - aggiornamento 31/12/2020. (Fonte dati: ARPAV)

Per agevolarne la lettura, vengono definite tre fasce di valori, evidenziate con colori diversi:

Verde: indice ≤ 1
Giallo: 1 < indice < 20
Rosso: 20 ≤ indice

PROV.	COMUNE	F	T	N
BL	Ponte nelle Alpi	0,9	-	-
	Sedico	0,7	-	-

PD	Albignasego	0,3	0,7	0,9
	Campodarsego	-	1	-
	Campodoro	0,3	-	
	Casalserugo	0,2	3,1	0,9
	Correzzola	0,3	-	-
	Padova	0,9	0,5	42,7
	Santa Giustina	1	5	0,8
	Santa Margherita d'Adige	0,9	-	-
	Selvazzano Dentro	2,1	0,7	< 0,1
RO	Adria	< 0,1	0,6	29,4
	Arquà Polesine	8	-	-
	Lendinara	0,4	-	-
	Melara	2,5	-	-
	Porto Levante	-	-	1250
	Taglio di Po	0,286	-	-
TV	Breda di Piave	< 0,1	0,4	0,6
	Cimadolmo	0,2	3,3	3,8
	Cordignano	0,8	-	-
	Crespano del Grappa	< 0,1	0,7	0,7
	S. Zenone degli Ezzelini.	1,3	< 0,1	0,3
	Susegana/Nervesa/Refrontolo	>1	-	-
	Villorba	0,1	1,2	1,3
VE	Cona	-	-	18
	Marcon	-	1,2	12
	Martellago	0,9	-	-
	Mira	4,4	0,9	3,2
	Mirano	1,3	-	-
	Noale	-	-	3,2
	Portogruaro	13,8	-	-
	San Donà di Piave	-	0,805	0,83
	Noventa di Piave	-	0,99	-
	Pramaggiore	-	1,5	-
	Scorzè	1,7	-	-
	Venezia	12312	543	1571
VI	Alonte	1,7	-	-
	Altavilla Vicentina	< 0,1	3,2	0,6
	Arzignano	0,2	3,8	1,6
	Bassano del Grappa	4,7	-	-
	Caltrano	-	0,7	-
	Lonigo	0,6	3,7	0,4
	Malo	-	0,1	0,4
	Montecchio Maggiore	0,7	16,2	0,7
	Pianezze	-	0,7	-
	Romano d'Ezzelino	0,1	0,1	1,1
	Sandrigo	< 0,1	0,956	0,56
	Torri di Quartesolo	< 0,1	-	-
	Schio	< 0,1	-	< 0,1
	Thiene	< 0,1	3,4	0,4
	Trissino	2,4	15,1	3,6

	Valdagno	< 0,1	5	1,2
	Vicenza	< 0,1	3,2	< 0,1
	Zugliano	-	0,1	0,4
VR	Bovolone	-	< 1	0,3
	Castelnuovo del Garda	1	-	-
	Colognola ai Colli	0,2	22	7
	Lazise	< 0,1	< 0,1	1
	Legnago	1,2	-	-
	Minerbe	0,8	0,8	6,4
	Oppeano	-	11	-
	Povegliano	0,1	0,1	1,4
	Ronco all'Adige	0	2,9	1,8
	S. Martino Buon Albergo	0,9	-	-
	S. Ambrogio di Valpolicella	8,4	-	-
	Valeggio sul Mincio	33,8	-	-
	Villafranca di Verona	4	-	< 0,1

2.5.7 Sistema Integrato per il Monitoraggio Ambientale e la Gestione delle Emergenze – Porto Marghera

SIMAGE è l'acronimo di Sistema Integrato per il Monitoraggio Ambientale e la Gestione delle Emergenze, un sistema di prevenzione ed intervento attivato per gestire il rischio industriale ed eventuali situazioni di emergenza nell'area di Porto Marghera.

Scopo del SIMAGE è tutelare la salute e l'ambiente nel territorio in cui si trova l'area industriale, attraverso il monitoraggio continuo, l'analisi e la trasmissione in tempo reale delle informazioni raccolte, garantendo un efficace flusso di informazioni tra stabilimenti industriali, enti di controllo e popolazione.

L'Accordo di Programma sulla Chimica di Porto Marghera, siglato il 21 ottobre 1998 e sottoscritto da Ministeri, Regione del Veneto, amministrazioni locali, aziende e parti sociali, ha posto le basi per la realizzazione del SIMAGE, delineandone gli obiettivi programmatici.

Successivi accordi tra ARPAV, EZI (Ente della Zona Industriale di Porto Marghera), APV (Autorità Portuale di Venezia) e aziende del gruppo ENI di Marghera, hanno garantito la funzionalità del sistema nel corso degli anni.

L'ultimo Accordo di programma è stato rinnovato il 9 febbraio 2023 per il triennio 2023-2026.

Il SIMAGE si compone di:

- sala operativa H.24, presidiata giorno e notte da personale esperto;
- sistemi di comunicazione interna/esterna;
- rete di strumenti per la misura "in continuo" e di campionamento "a comando".

EZI presidia in continuo l'attività di monitoraggio all'interno dell'area attraverso la sala operativa SIMAGE, posta all'interno di Porto Marghera, e controlla il corretto funzionamento della rete di rilevatori interni. Nel caso di superamento del livello di soglia per una o più sostanze pericolose prende in carico l'evento gestendo i rapporti con ARPAV e le aziende interessate fino alla conclusione della situazione di emergenza.

ARPAV presidia la situazione all'interno dell'area industriale garantendo il corretto funzionamento del processo di trasmissione dei dati raccolti dai rilevatori interni agli stabilimenti, la loro elaborazione e trasmissione ai soggetti interessati. Queste informazioni sono integrate, nel caso di incidente industriale, dai dati raccolti dalla rete dell'Agenzia di campionatori posti nelle zone abitate intorno all'area.

La sala operativa SIMAGE è attiva 24 ore su 24. Sono costantemente presenti 2 operatori esperti, con conoscenze dei processi industriali, sia generali che specifici dell'area di Porto Marghera.

Gli operatori, oltre agli strumenti per comunicare con gli altri soggetti coinvolti (Prefetto, Sindaco, Vigili del fuoco, ...) e con la popolazione, dispongono di un sistema di acquisizione selettiva di dati chimici rilevati in continuo dai sensori di sicurezza dislocati nei vari reparti delle aziende di Porto Marghera (c.d. campanelle di reparto) e di dati meteorologici dell'area elaborati dall'Ente Zona Industriale.

In presenza di una segnalazione di allarme, la sala operativa SIMAGE si attiva raccogliendo informazioni riguardo la segnalazione, interfacciandosi costantemente con il personale delle aziende di Porto Marghera, i Vigili del Fuoco e gli altri possibili enti coinvolti, al fine di fornire un supporto tecnico utile al decisore pubblico; inoltre, allerta il referente ARPAV in pronta disponibilità, che organizza l'uscita "a campo" della squadra operativa per il monitoraggio delle matrici ambientali di interesse, al di fuori dell'eventuale "zona rossa" di competenza dei Vigili del Fuoco.

L'allarme si annuncia con una sirena che ripete tre segnali di un minuto, intervallati da brevi pause, mentre il cessato allarme si annuncia con un suono di sirena della durata di un minuto; l'allarme viene diffuso anche tramite le Radio e le TV locali.

In situazione di emergenza, ARPAV garantisce l'immediata informazione alla popolazione attraverso i pannelli a messaggio variabile e l'invio di sms ai cittadini che si sono iscritti preventivamente al servizio.

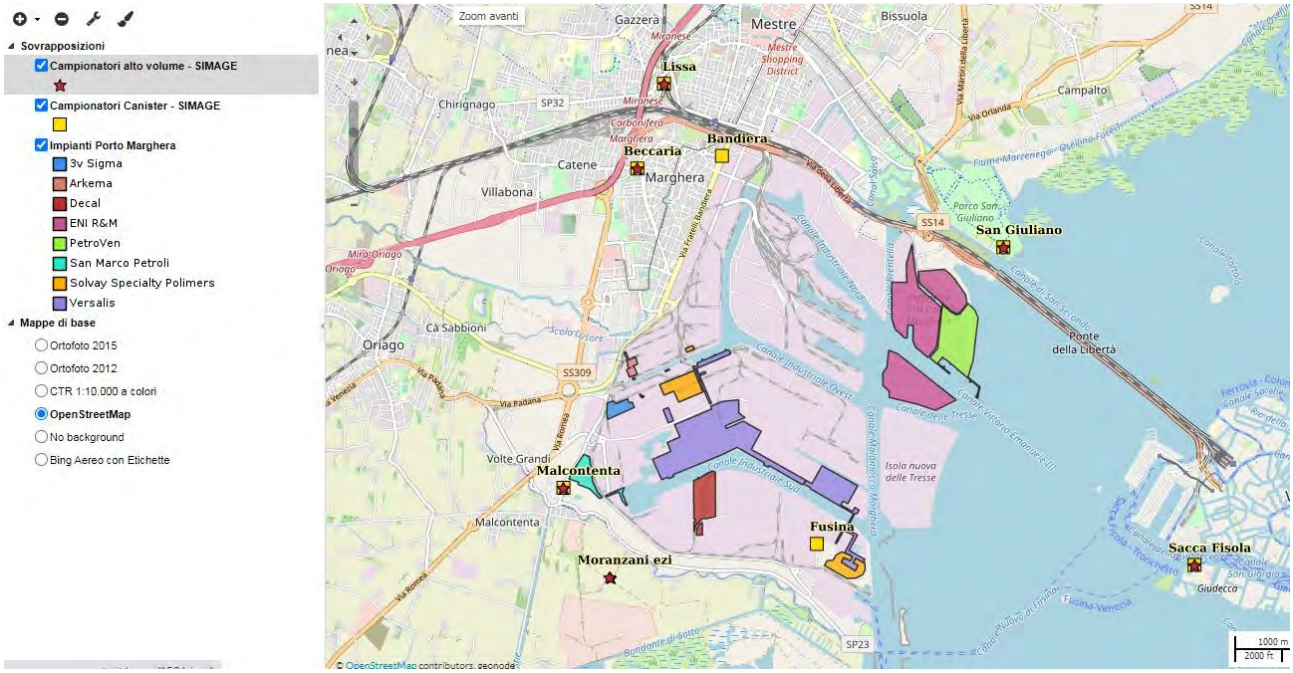

Figura 32: SIMAGE – planimetria delle aziende RIR del polo industriale di Porto Marghera (fonte dati: ARPAV)

2.5.8 Rischio NaTech da sisma

Gli eventi NaTech (Natural Hazard Triggering Technological Disasters) si verificano quando disastri naturali, come terremoti, inondazioni, o tsunami, scatenano incidenti tecnologici all'interno di impianti industriali. Questi eventi, che possono manifestarsi sotto forma di incendi, esplosioni, fuoriuscite di sostanze tossiche o contaminazioni ambientali, pongono gravi rischi per la salute pubblica, l'ambiente e l'integrità delle

infrastrutture critiche. Il rischio che eventi naturali possano causare incidenti tecnologici è particolarmente rilevante in aree industrializzate o in prossimità di impianti che gestiscono sostanze pericolose.

Cause degli eventi NaTech: le componenti operative e naturali

Gli eventi NaTech sono caratterizzati da una complessa interazione tra cause naturali e cause operative. Le cause naturali comprendono terremoti, inondazioni, tsunami, frane, e fenomeni atmosferici estremi (come fulmini e trombe d'aria), mentre le cause operative sono legate a guasti tecnici, errori umani e incidenti interni agli impianti. A questi si aggiungono le cause esterne, come l'effetto domino che può scatenarsi quando un incidente in un impianto industriale provoca una serie di eventi dannosi a catena. Gli eventi sismici, le inondazioni e gli tsunami, in particolare, sono tra i principali fattori che possono innescare incidenti tecnologici. Il sistema di risposta e i modelli di intervento previsti dai Piani di Emergenza Esterna (PEE), che sono progettati per fronteggiare rischi tecnologici come incendi ed esplosioni, potrebbero risultare insufficienti o inefficaci se non si tengono in considerazione le potenziali interazioni tra disastri naturali e tecnologici.

Il Rapporto di Sicurezza e l'integrazione dei rischi NaTech

L'analisi dei rischi NaTech è regolamentata da specifiche normative, come quelle contenute nel Rapporto di Sicurezza. In particolare, il punto C.3 dell'Allegato C richiede di fornire una cronologia degli eventi geofisici, meteomarini, ceraunici e idrogeologici, come terremoti e inondazioni, e di analizzare le loro ripercussioni sulla sicurezza. Questo documento deve anche evidenziare i possibili scenari incidentali derivanti da cause naturali e la possibilità di incidenti indotti da tali eventi. È in questo contesto che gli eventi NaTech possono essere inseriti, con un'attenta analisi di rischio che considera anche le interazioni tra disastri naturali e gli impianti industriali.

A partire dal 20 maggio 2021, è entrata in vigore la norma UNI/TS 11816-1:2021, che fornisce linee guida specifiche per la gestione degli eventi NaTech, soprattutto per quanto riguarda gli stabilimenti con pericolo di incidente rilevante. La norma stabilisce criteri, metodologie e procedure per la valutazione dei rischi legati a eventi naturali che potrebbero innescare incidenti tecnologici. Essa è un importante strumento per i gestori di impianti industriali per ridurre la probabilità di incidenti e migliorare la sicurezza complessiva degli impianti stessi.

Pianificazione e gestione dell'emergenza

Nel territorio regionale, la presenza di numerosi impianti industriali a rischio, unita alla vulnerabilità del territorio a eventi naturali come terremoti e inondazioni, richiede una pianificazione dettagliata che integri le informazioni provenienti dalle Carte di Vulnerabilità e dai dati OGS (Istituto Nazionale di Oceanografia e Geofisica Sperimentale), fondamentali per l'individuazione delle aree a maggiore rischio.

Risulta pertanto necessario procedere con l'individuazione del rischio NaTech sul territorio regionale mediante la raccolta dei dati geografici relativi alla pericolosità sismica e delle informazioni sugli eventi sismici storici, integrandoli con i dati relativi alla distribuzione delle industrie e ai siti a rischio di incidenti tecnologici, analizzando anche le caratteristiche strutturali degli impianti industriali come anno di costruzione, tipologia costruttiva e standard di sicurezza adottati, per valutare la loro resistenza agli eventi sismici.

È importante inoltre considerare la tipologia di impianto, i processi industriali coinvolti (es. distillazione, reazione chimica, stoccaggio criogenico), la presenza di sostanze pericolose stoccate negli impianti e in quali quantità, come materiali infiammabili o tossici, che potrebbero aumentare i rischi in caso di sisma.

Andranno considerate anche le caratteristiche geologiche e ambientali del sito, che includono informazioni su terreni instabili, vicinanza a fiumi o altri corpi idrici, e la presenza di centri abitati, che potrebbero influire sul rischio sismico e sugli effetti di un disastro tecnologico.

La gestione di un'emergenza NaTech richiede una stretta collaborazione tra diversi enti e una chiara definizione dei flussi di comunicazione tra tutti gli attori coinvolti (Gestore, Prefetture-UTG, Vigili del Fuoco, Forze dell'Ordine, DPC, Regione, Comune, ARPAV, sistema sanitario regionale) per garantire una risposta efficace e tempestiva.

In caso di emergenza, la struttura regionale di protezione civile mantiene costanti contatti con le Prefetture-UTG coinvolte, e previa valutazione, partecipa con propri rappresentanti ai CCS e ai COC attivati. Laddove necessario, invia proprio personale presso i PCA (Posti di Comando Avanzato).

Il Rischio NaTech è individuato tra le attività della Funzione Rischi indotti.

3 Capitolo Elementi conoscitivi – infrastrutture e reti

3.1 Infrastrutture di accessibilità e mobilità

3.1.1 Accessibilità stradale

Le principali autostrade lungo la direttrice Sud-Nord sono:

Autostrade A22 - Autostrada del Brennero Modena - Brennero

Autostrada A31 - Autostrada RO – Piovene Rocchette (Valdastico)

Autostrada A13 – Autostrada Bologna - PD

Autostrada A27 – Autostrada Alemagna VE – BL

La principale autostrada lungo la direttrice Est-Ovest è:

Autostrada A4 Torino – Trieste

Per l'eventuale accesso alla Regione dalla direttrice Est (Friuli Venezia Giulia) è utilizzabile l'autostrada A28 Portogruaro – Conegliano che si innesta sulla A27 (VE-BL)
È stata completata inoltre la Superstrada Pedemontana Veneta che collega il territorio regionale da est ad ovest con ingresso dall'A27 (VE-BL) e collegamento con l'A4 in prossimità di Montecchio Maggiore e con l'A31 a Breganze.

Tratta autostradale	**Società di gestione**
A27 VE – BL (Alemagna)	Autostrade per l'Italia S.p.A. Direzione 9° Tronco – Udine
A13 PD – Bologna	Autostrade per l'Italia S.p.A. Direzione 3° Tronco – Bologna
A4 Brescia - Padova	Autostrada Brescia Verona Vicenza Padova S.p.A
A4 Venezia – Trieste	Società Autostrade Alto Adriatico S.p.A.
A28 Portogruaro – Conegliano	Società Autostrade Alto Adriatico S.p.A.
A31 RO – Piovene Rocchette (Valdastico)	Società Autostrada Brescia – VR – VI – PD
A22 Brennero – Modena	Autostrade del Brennero
A57 Tangenziale di Mestre (fino al terraglio)	Società Autostrade Alto Adriatico S.p.A.
Passante di Mestre	CAV (Concessioni Autostradali Venete)

Superstrada pedemontana veneta (SPV)	Superstrada pedemontana veneta S.p.A.

Si riportano nella seguente tabella le Autostrade e le Strade Statali principali di accesso alla regione:

Direttrice di accesso	**Regioni interessate**	**Tratta stradale**	**Società di gestione**
EST	Friuli VE Giulia	A4 TRIESTE - VENEZIA	Società Autostrade Alto Adriatico S.p.A.
EST	Friuli VE Giulia	SS 14 DELLA VE GIULIA Da Latisana a VE - Mestre	ANAS
EST	Friuli VE Giulia	SS 13 PONTEBBANA da Tarvisio (UD) a VE	ANAS
EST	Friuli VE Giulia	A28 PORTOGRUARO (VE) – PORDENONE - CONEGLIANO (TV)	Società Autostrade Alto Adriatico S.p.A.

NORD - EST	Friuli VE Giulia	SS 52 CARNICA da Venzone (UD) a San Candido (BZ) – strada di accesso al Comelico	ANAS
NORD - EST	Trentino Alto Adige	SS 51 ALEMAGNA da Dobbiaco (BZ) a San Vendemiano (TV)	ANAS
NORD	Trentino Alto Adige	A22 BRENNERO – MODENA	Autostrade del Brennero
NORD	Trentino Alto Adige	SS 12 DELL'ABETONE E DEL BRENNERO Dal Passo del Brennero a Pisa (tratto Veneto da Dolcè (VR) a Gazzo Veronese (VR))	ANAS
NORD	Trentino Alto Adige	SS 52 CARNICA da San Candido (BZ) a Venzone (UD) – strada di accesso al Comelico	ANAS
NORD - OVEST	Trentino Alto Adige	SS 47 DELLA VALSUGANA da Trento a PD	ANAS
OVEST	Lombardia	A4 TORINO – TRIESTE di cui: A4 Brescia – Padova A4 Venezia – Trieste	Autostrada Brescia Verona Vicenza Padova S.p.A Società Autostrade Alto Adriatico S.p.A.
SUD - OVEST	Lombardia Emilia Romagna	SS 12 DELL'ABETONE E DEL BRENNERO Da Pisa al Passo del Brennero	ANAS
SUD	Emilia Romagna	A13 BOLOGNA - PD	Autostrade per l'Italia S.p.A. Direzione 3° Tronco – Bologna
SUD	Emilia Romagna	SS 16 ADRIATICA da Otranto a PD	ANAS
SUD	Emilia Romagna	SS 309 ROMEA da Ravenna a VE-Mestre	ANAS
SUD	Emilia Romagna	A22 MODENA - BRENNERO	Autostrade del Brennero
	Interna	A57 TANGENZIALE DI MESTRE	CAV (Concessioni Autostradali Venete)
	Interna	PASSANTE DI MESTRE (tratto della A4 da Dolo a Quarto d'Altino)	CAV (Concessioni Autostradali Venete)
	Interna	SS 51 BIS DI ALEMAGNA da Pieve di Cadore (BL) a Lozzo di Cadore (BL)	ANAS
	Interna	SS 50 BIS DEL GRAPPA E DEL PASSO ROLLE da Cismon del Grappa (VI) a Feltre (BL)	ANAS
	Interna	SS 50 BIS DEL GRAPPA E DEL PASSO ROLLE VARIANTE ARSIE'	ANAS
	Interna	A27 VE – BL (Alemagna)	Autostrade per l'Italia S.p.A. Direzione 9° Tronco – Udine
	Interna	SS 50 DEL GRAPPA E DEL PASSO ROLLE	ANAS
	Interna	SS 434 TRANSPOLESANA da Tangenziale di VR Sud (uscita 3) a RO	ANAS
	Interna	A31 RO – PIOVENE ROCCHETTE (Valdastico)	Società Autostrada Brescia – VR – VI – PD

Ponti e gallerie/tunnel

Sono stati individuati i ponti e le gallerie/tunnel della principale rete viaria regionale, sia per quanto concerne l'accessibilità sia per quanto riguarda la rete viaria interna alla Regione. I dati sono stati estrapolati da Open Street Map e si riferiscono ai soli manufatti ricadenti all'interno delle fasce di accelerazione attesa con Ag >0,100, nell'ambito del territorio regionale

Nr. Ponti	Nr. Gallerie / Tunnel	Viabilità
81	13	A27 VE – BL (Alemagna)
64	4	A4 Serenissima
59	0	A31 RO – PIOVENE ROCCHETTE (Valdastico)
10	0	A13 Bologna PD
59	0	A22 Brennero
33	0	A28 Portogruaro Conegliano Sacile
8	0	PASSANTE DI MESTRE (tratto della A4 da Dolo a Quarto d'Altino)
13	0	SS12
24	0	SS13
24	0	Ss47 Valsugana
26	7	SS 50 BIS/VAR DEL GRAPPA E DEL PASSO ROLLE da Cismon del Grappa (VI) a Feltre (BL)
18	8	SS 50 (SR50) DEL GRAPPA E DEL PASSO ROLLE
39	4	SS51 Alemagna da San Vendemmiano a Cortina d'Ampezzo
8	2	SS 51 BIS DI ALEMAGNA da Pieve di Cadore (BL) a Lozzo di Cadore (BL)
14	0	SS52 Carnica
8	0	SS 434 TRANSPOLESANA
2	5	SR 48
22		SR50
65	0	SR 53 SR 53var Postumia
8	6	SR203
3	0	SR 245
10	8	SR 249 Gardesana
19	0	SR 308 Strada del Santo
30	0	SR 348 Feltrina
5	1	SR 355
13	0	SR 515 Noalese
28	53	SPV – Strada Pedemontana Veneta
1	0	SP 15
5	0	SP 34
4	0	SP 50
18	2	SP 246
8	0	SP 248

Percorsi alternativi

In caso d'impercorribilità del tratto terminale della A27 (Vittorio veneto – Ponte nelle Alpi) può essere percorsa la Strada Statale 51 Alemagna. Un ulteriore percorso alternativo per l'avvicinamento a Ponte nelle Alpi può essere costituito dalla Strada Statale 50 del Grappa e del Passo Rolle che proviene da Feltre.

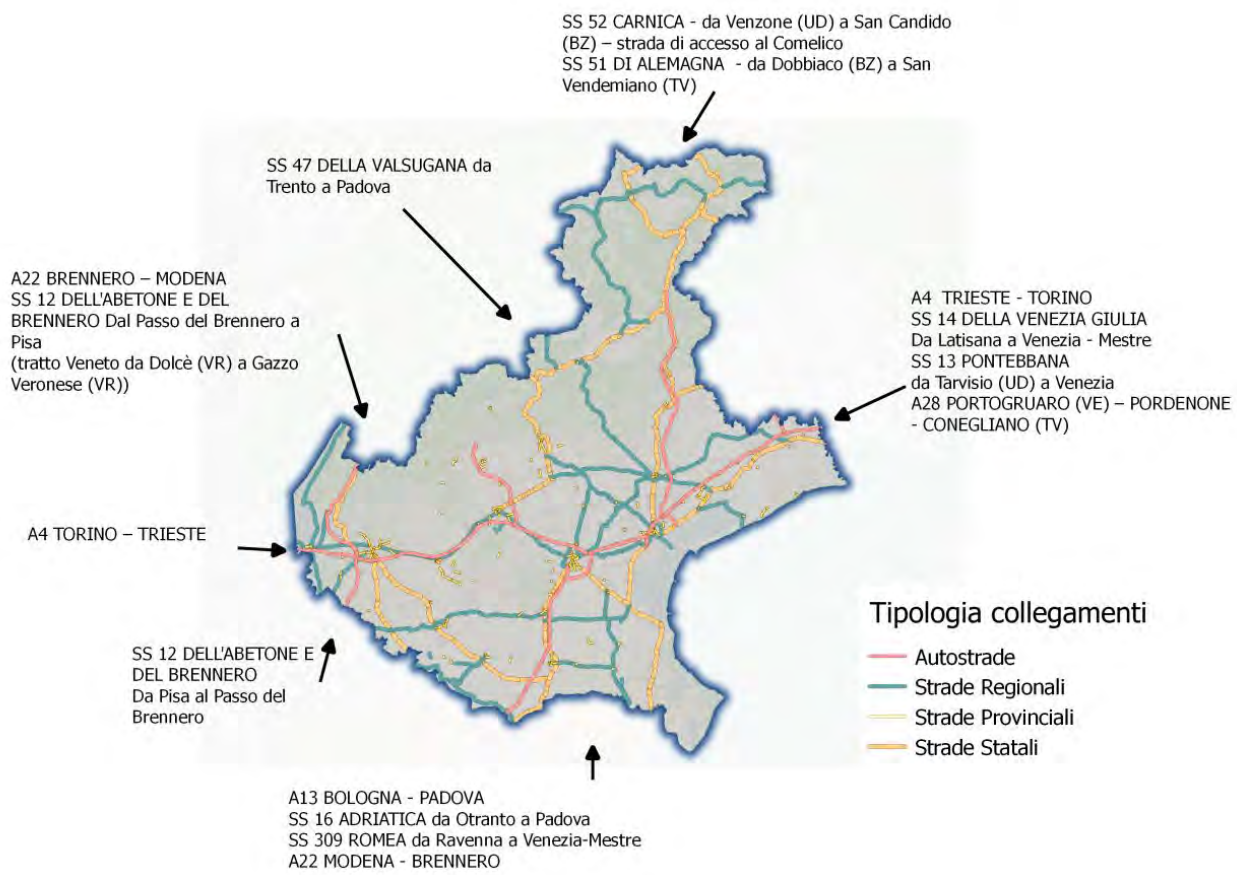

Figura 33: Rete stradale – Direttrici di accesso

In Allegato 4 viene riportata la tabella di sintesi delle informazioni relative all'accessibilità al territorio regionale.

Punti di accesso – Entry Point

I Punti di Accesso, c.d. Entry Point, vengono identificati quali aree di emergenza destinate all'accoglienza e al censimento delle colonne mobili delle altre Regioni, che poi verranno condotte verso i poli logistici e le aree di ammassamento soccorritori, transitando in percorsi sicuri, sulla base delle indicazioni di percorribilità della rete stradale fornite dagli enti gestori.

Per il territorio regionale sono stati individuati i seguenti Entry Point, dedotti per lo più dalle aree di stoccaggio temporaneo dei mezzi pesanti dei Piani Neve:

Denominazione	Comune	Indirizzo	Cap. Mezzi	Competenza	Latitudine	Longitudine
Località Fadalto	Alpago	SS51 di Alemagna - Km 24+550			46°4'51.744"N	12°20'12.351"E
Località Auronzo di Cadore deposito Veneto Strade	Auronzo di Cadore	SR48 delle Dolomiti - Km 153+450			46°34'4.961"N	12°24'12.239"E
Località Auronzo di Cadore	Auronzo di Cadore	SS52 Carnica - Km 78-900			46°30'55.189"N	12°27'51.463"E
Area di Servizio Adige Ovest	Brentino Belluno	A22 - km 187+396		Autostrada del Brennero SpA	45°41'34.284"N	10°54'42.433"E
Area di Servizio Adige Est	Brentino Belluno	A22 - km 186+977		Autostrada del Brennero SpA	45°41'42.542"N	10°55'1.358"E
Area di Servizo Garda Est	Cavaion Veronese	A22 - km 207+972		Autostrada del Brennero SpA	45°32'23.647"N	10°46'50.799"E
Area di Servizio Garda Ovest	Cavaion Veronese	A22 - km 207+984		Autostrada del Brennero SpA	45°32'26.266"N	10°46'45.851"E
Località Busche di Cesiomaggiore parcheggio latteria Lattebusche	Cesiomaggiore	SS50 del Grappa e del Passo Rolle - Km 31+000			46°2'26.863"N	11°59'3.601"E
Area di Servizio Calstorta Sud	Cessalto			Società Autostrade Alto Adriatico S.p.A.	45°42'11.212"N	12°36'13.258"E
Area di parcheggio Calstorta Nord	Cessalto			Società Autostrade Alto Adriatico S.p.A.	45°42'15.774"N	12°36'11.495"E
Barriera di Cordignano	Cordignano			Società Autostrade Alto Adriatico S.p.A.	45°55'14.595"N	12°28'45.835"E
Località Fiames di Cortina d'Ampezzo	Cortina d'Ampezzo	SS51 di Alemagna - Km 107+800			46°34'19.866"N	12°7'2.530"E
Area di servizio Gruaro Est	Gruaro			Società Autostrade Alto Adriatico S.p.A.	45°48'18.314"N	12°49'7.571"E
Area di servizio Gruaro Ovesst	Gruaro			Società Autostrade Alto Adriatico S.p.A.	45°48'14.361"N	12°49'4.206"E
Barriera di Roncade	Mogliano Veneto			Società Autostrade	45°34'9.593"N	12°20'9.742"E

				Alto Adriatico S.p.A.		
Parcheggio Quarto d'Altino VE Est	Mogliano Veneto	A57 Km 24	50	Società Autostrade Alto Adriatico S.p.A.	45°33'59.858"N	12°19'57.362"E
Area di Servizio Povegliano Est	Nogarole Rocca	A22 - km 240+778		Autostrada del Brennero SpA	45°17'49.525"N	10°53'52.102"E
Area di Servizio Povegliano Ovest	Nogarole Rocca	A22 - km 240+787		Autostrada del Brennero SpA	45°17'51.220"N	10°53'47.314"E
Località Caralte	Perarolo di Cadore	SS51 di Alemagna - Km 67+200			46°23'48.443"N	12°22'15.966"E
Area parcheggio Roncade Sud	Roncade			Società Autostrade Alto Adriatico S.p.A.	45°36'42.231"N	12°24'24.408"E
Area parcheggio Roncade Nord	Roncade			Società Autostrade Alto Adriatico S.p.A.	45°36'43.557"N	12°24'21.344"E
Parcheggio svincolo Meolo	Roncade			Società Autostrade Alto Adriatico S.p.A.	45°38'1.958"N	12°26'12.134"E
Parcheggio casello Soave A4	San Bonifacio		25		45°24'24.862"N	11°15'15.736"E
Località S. Vito di Cadore cantiere Calcestruzzi Dolomiti	San Vito di Cadore	SS51 di Alemagna - Km 94+200			46°28'46.583"N	12°11'46.510"E
Parcheggio uscita A27 TV Sud	Silea		100	Comune di Silea	45°39'1.630"N	12°18'46.898"E
Area di servizio Fratta Sud	Teglio Veneto			Società Autostrade Alto Adriatico S.p.A.	45°48'15.345"N	12°53'15.599"E
Area di servizio Fratta Nord	Teglio Veneto			Società Autostrade Alto Adriatico S.p.A.	45°48'17.729"N	12°52'52.350"E
Area di servizio di Bazzera Nord	VE			Società Autostrade Alto Adriatico S.p.A.	45°31'34.010"N	12°15'37.932"E
Area di Servizio Bazzera Sud	VE			Società Autostrade Alto Adriatico S.p.A.	45°31'32.832"N	12°15'46.187"E
Area Commerciale Panorama	VE	SS 309 Romea - Via Brunacci - Mestre	50	Comune di VE	45°28'3.478"N	12°12'46.750"E
Parcheggio zona Stadio	VR	Via Olimpia	250	Comune di VR	45°25'56.222"N	10°57'55.916"E
Parcheggio VR Fiere	VR	Viale del Lavoro	500	VR Fiere	45°24'52.549"N	10°58'52.150"E

Parcheggio Centro Agroalimentare	VR	Via Sommacampagna	200	VR Mercato	45°24'40.454"N	10°55'28.326"E
CSA (Centro Sicurezza Autostradale) VR Nord	VR	A22 - km 225+372		Autostrada del Brennero SpA	45°25'57.806"N	10°54'26.731"E

Si riporta di seguito la cartografia della localizzazione dei Punti di Accesso a livello regionale.

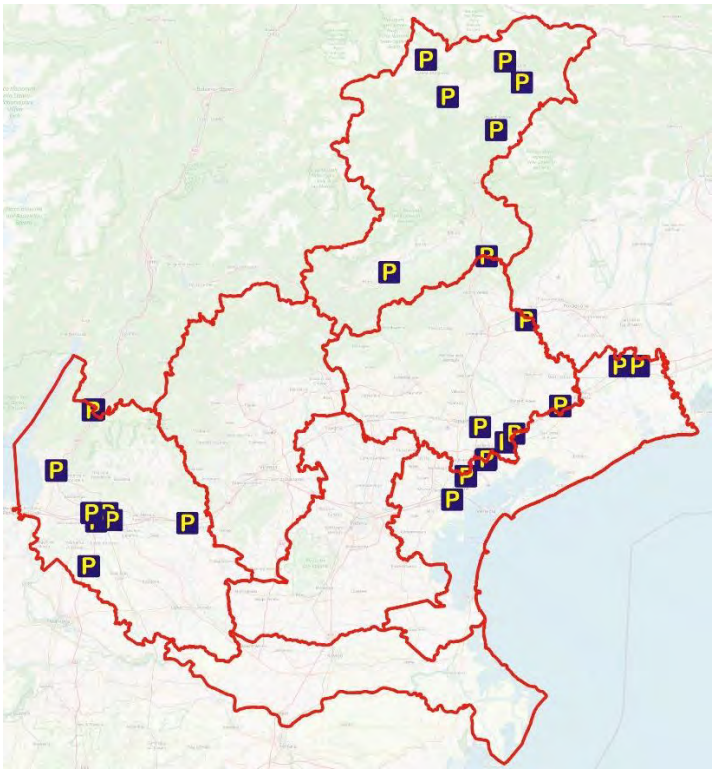

Figura 34: Individuazione dei punti di accesso a livello regionale

In Allegato 5 le cartografie della localizzazione dei Punti di Accesso suddivisi per provincia.

3.1.2 Accessibilità ferroviaria

La Regione Veneto è dotata di una rete capillare di linee ferroviarie. Le principali che percorrono la regione sono le seguenti:

Direttrice di accesso	Regioni interessate	Linea ferroviaria
EST	Friuli VE Giulia	Casarsa (PN) - Portogruaro
EST	Friuli VE Giulia	Trieste - VE
EST	Friuli VE Giulia	Udine - VE
NORD	Austria Trentino Alto Adige	Innsbruck - VR (Ferrovia del Brennero)
NORD	Trentino Alto Adige	Trento - VE (Ferrovia della Valsugana)
OVEST	Lombardia	Mantova - Monselice
OVEST	Lombardia	Milano - VE
SUD	Emilia Romagna	Bologna - VR
SUD	Emilia Romagna	Bologna - PD
SUD	Emilia Romagna	Modena - VR
	interna	Adria - Mestre
	interna	RO - Chioggia
	interna	PD - PD Interporto
	interna	VR - RO
	interna	VI - Schio
	interna	VI – PD - VE
	interna	VI - TV
	interna	Calalzo - PD
	interna	Montebelluna - TV
	interna	TV - Portogruaro
	interna	Ponte nelle Alpi - Conegliano

Tutte le linee sopracitate sono gestite da Rete Ferroviaria Italiana tranne la ferrovia Adria-Mestre, di proprietà regionale, la cui gestione è stata affidata a Sistemi Territoriali.

Si riporta di seguito la cartografia della Rete Ferroviaria e delle aree soggette a caduta massi e frane.

RETE FERROVIARIA

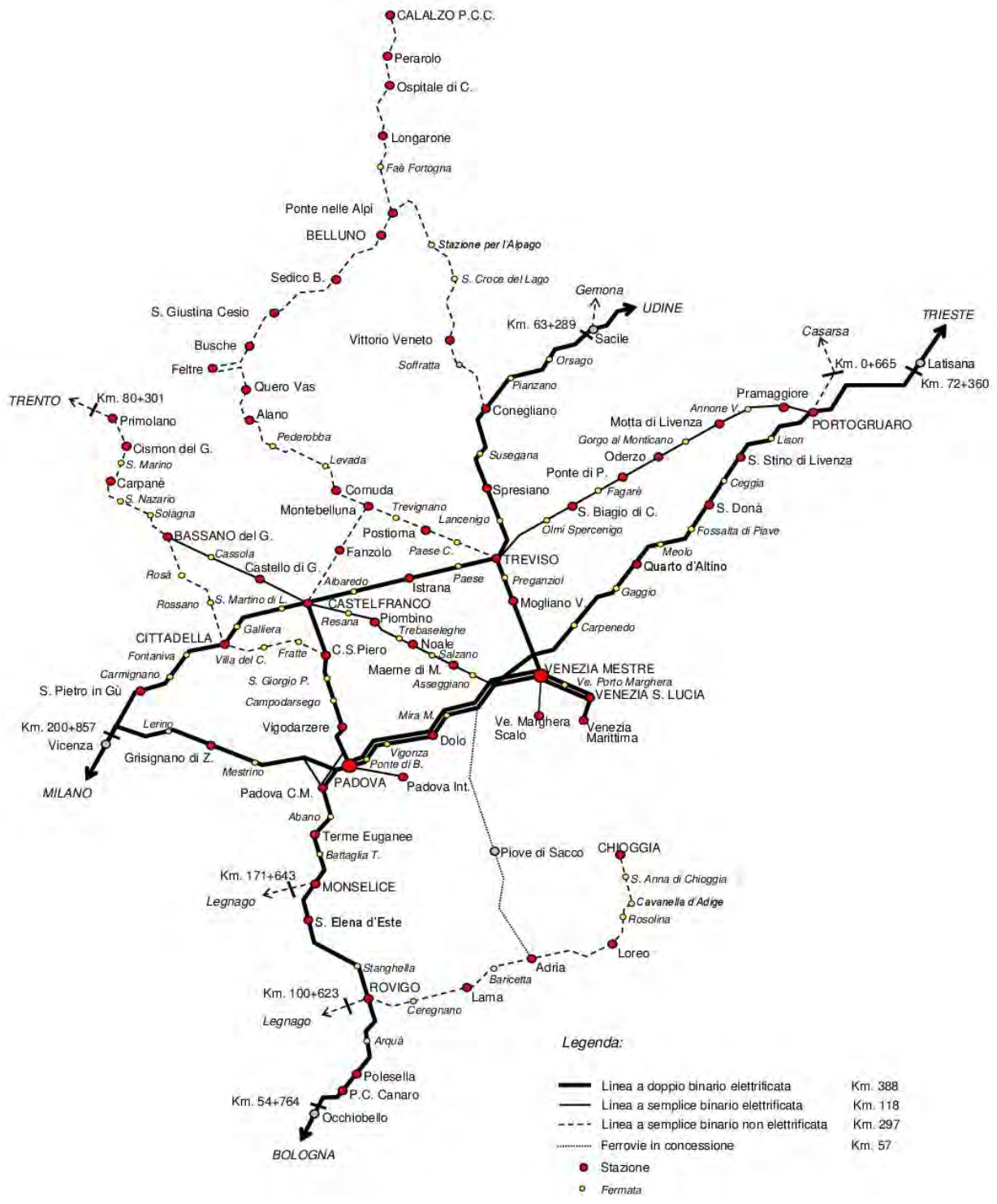

Figura 35: Rete ferroviaria della Regione Veneto

AREE CADUTA MASSI E FRANE

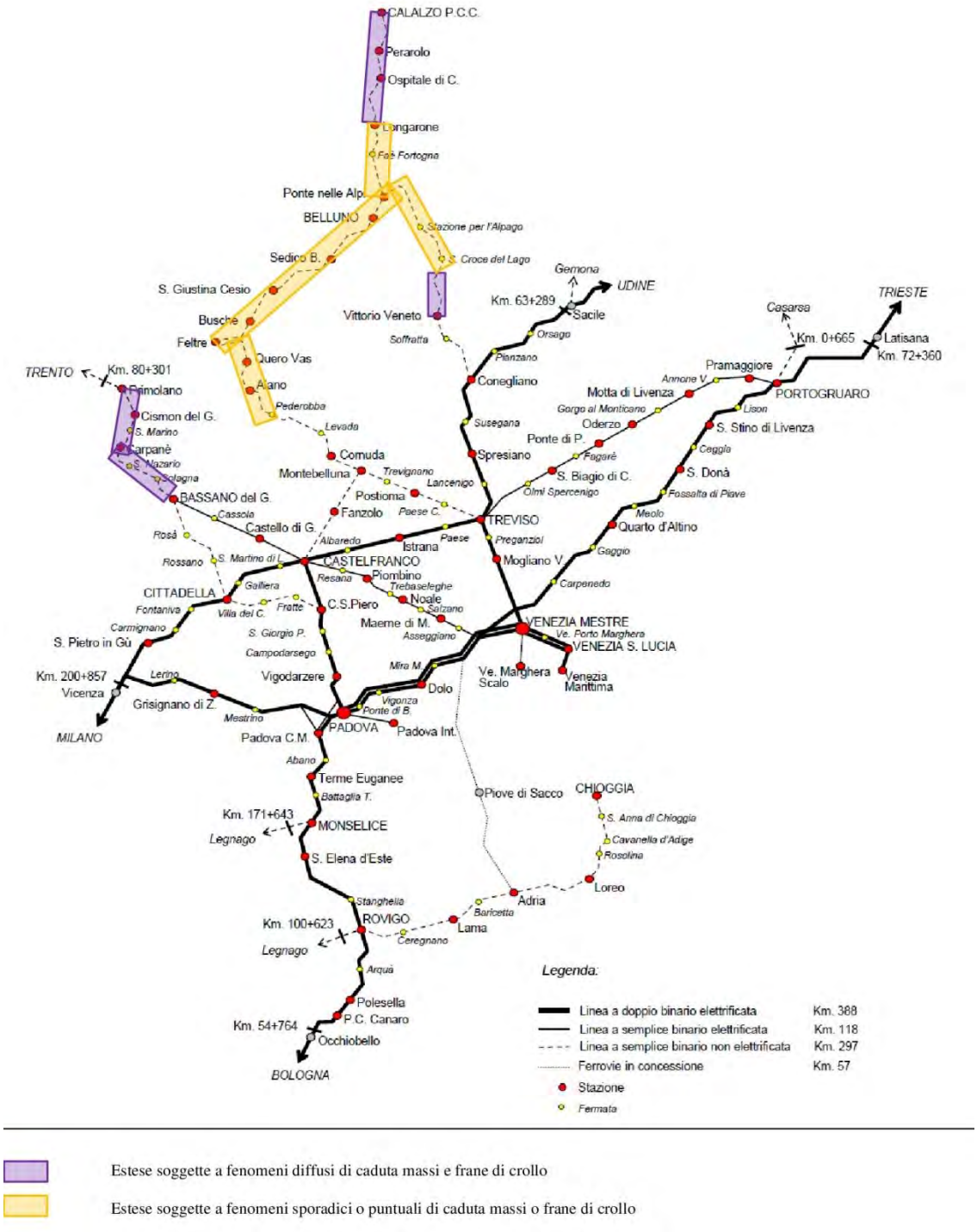

Figura 36: Tratti di linee ferroviarie potenzialmente soggette a cadute massi e frane

3.1.3 Accessibilità aerea

Nel territorio di competenza della Regione Veneto sono presenti 10 aeroporti. La tabella che segue suddivide gli aeroporti per tipologia di velivoli ammessi al decollo e atterraggio.

Id	Comune	Denominazione	Lunghezza pista	Fondo	Tipologia velivoli
384	Tessera - VE	Aeroporto “Marco Polo”	2.780 m 3.300 m	asfalto	Voli di linea, voli charter e voli cargo
441	Villafranca - VR	Aeroporto “Catullo”	3.068 m	asfalto	Civile e militare
5	TV	Aeroporto “Sant’Angelo”	2.459 m	asfalto	Voli charter, spedizionieri aerei e vettori low-cost
4	Istrana (TV)	Aeroporto di Istrana (TV)	2.992 m	asfalto	Militari
444	Thiene (VI)	Aeroporto “Arturo Ferrarini”	1.200 m	erboso	Turistici
453	Asiago (VI)	Aeroporto “Romeo Sartori”	1.120 m 1.100 m	asfalto erboso	Velivoli a motore e alianti
1	PD	Aeroporto Civile di PD	1.122 m 617 m	asfalto erboso	Commerciali
160	BL	Aeroporto “Arturo dell’Oro”	812 m	erboso	Traffico locale (Aeroclub e elicotteri per assistenza sanitaria e salvataggio aereo in montagna)
443	Lido di VE	Aeroporto “Giovanni Nicelli”	994 m	erboso	Turistici

Si riporta di seguito la cartografia della localizzazione degli aeroporti

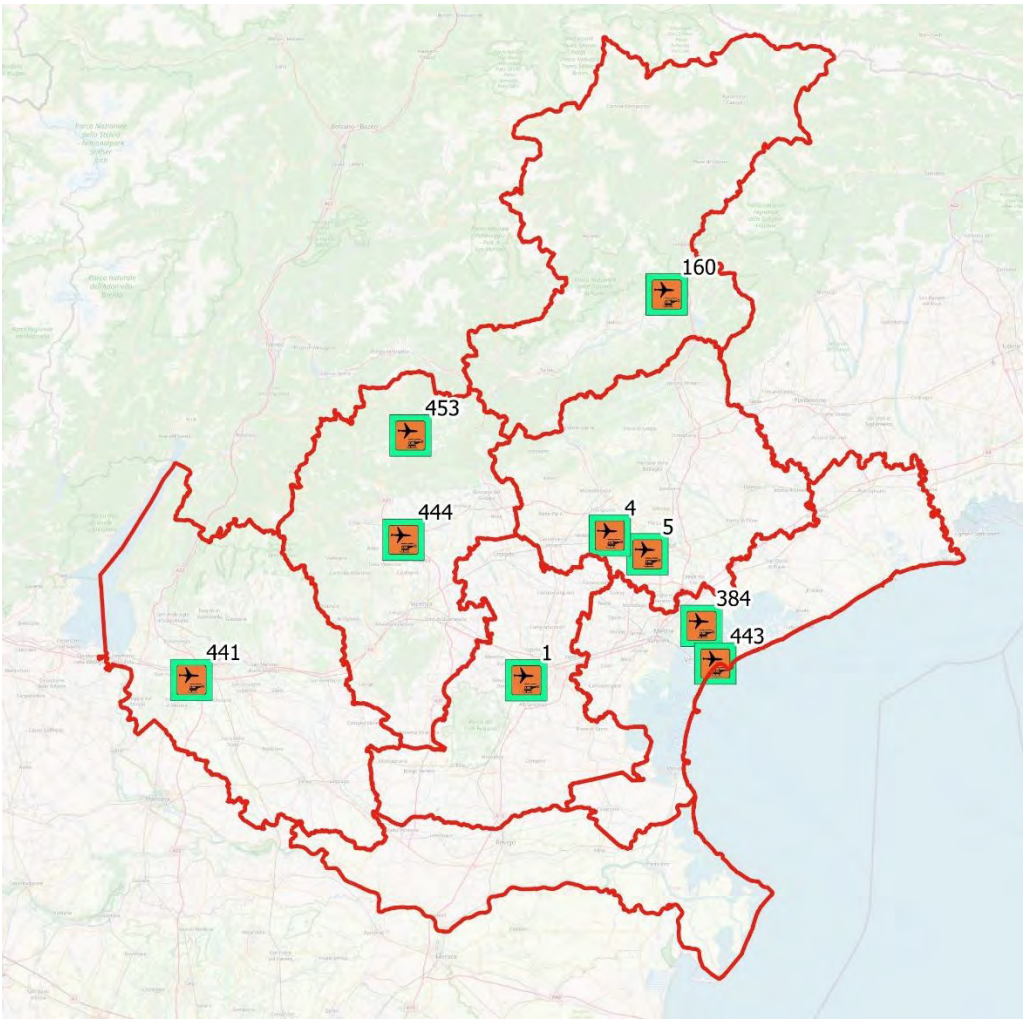

Figura 37: Individuazione in mappa degli aeroporti della Regione Veneto

Zone di atterraggio in emergenza (Z.A.E.)

Nel tematismo relativo alle zone di atterraggio in emergenza (Z.A.E.) sono state individuate sia le elisuperfici e le aviosuperfici censite da ENAC, sia le aree idonee all'atterraggio, così come individuate nei Piani Comunali di protezione Civile.

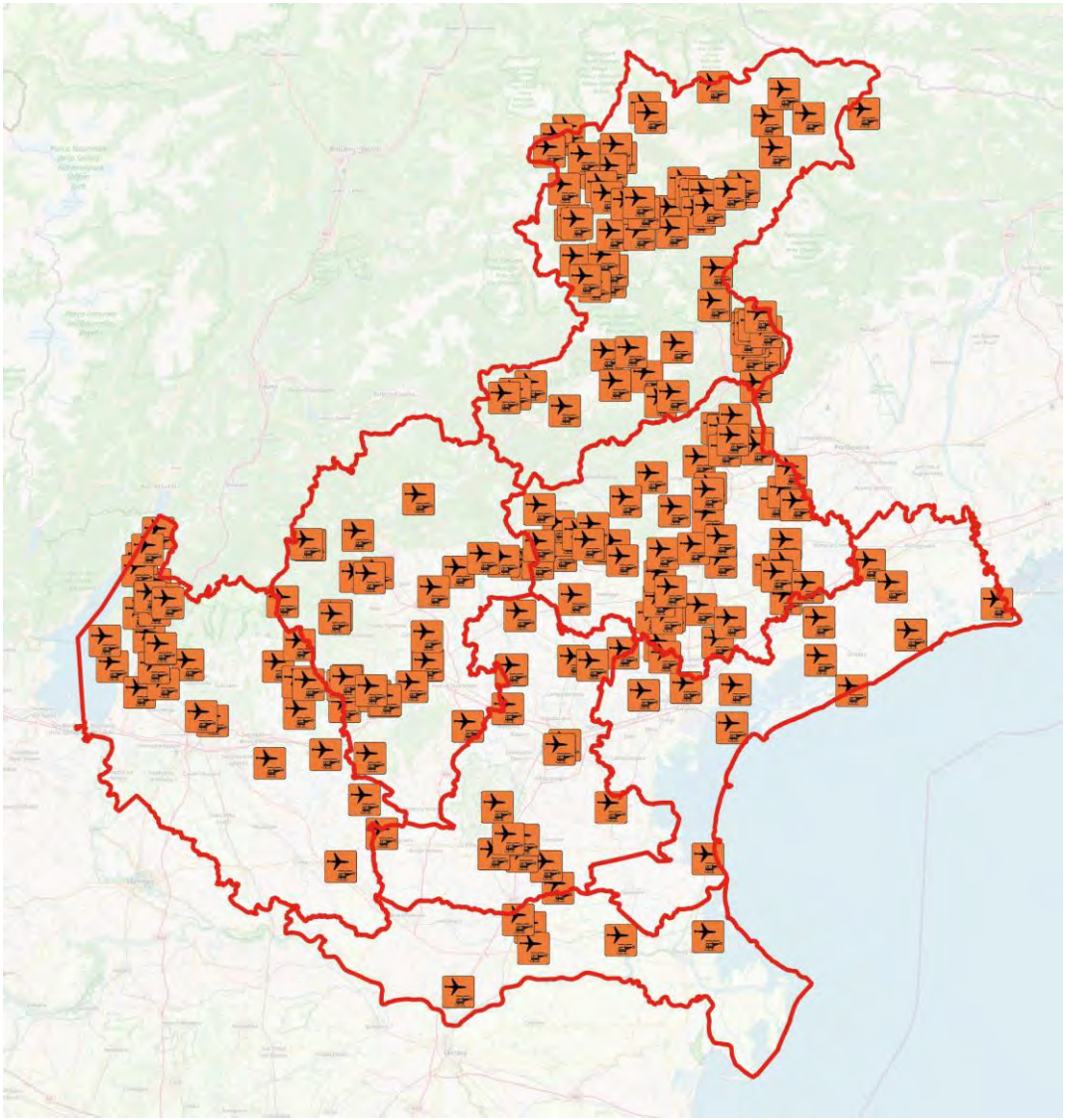

Figura 38: Localizzazione in mappa delle elisuperfici e aviosuperfici presenti in Regione Veneto

In Allegato 6 l'elenco delle elisuperfici e delle aviosuperfici e le relative cartografie di localizzazione suddivise per provincia.

3.1.4 Accessibilità marittima

La Regione Veneto si estende lungo la costa per circa 156 km. I principali porti sono due e sono localizzati a VE e a Chioggia.

Denominazione	Tipologia natanti	Lunghezza max navi
Porto di VE	Molo di Porto Marghera - navi portacontainer, petroliere e traghetti	290 metri
	Alla Stazione Marittima (centro storico) – navi da crociera	315 metri, tranne che nella zona di San Basilio max 200 metri
	Riva dei Sette Martiri (centro storico) – grandi yacht privati, occasionalmente navi da crociera e unità militari all'Arsenale	
Porto di Chioggia	Commerciali e ittici	

3.2 Reti di telecomunicazioni

3.2.1 Reti radio regionali

Il sistema di telecomunicazioni sviluppato sul territorio regionale, che ICT e Agenda Digitale ha denominato "Sistema di Comunicazione Radio Regionale" (SCR2) è estremamente completo e complesso.

Esso si compone dei seguenti sottosistemi:

- Una dorsale in ponte radio a microonde con 125 tratte ad alta capacità che raggiungono 23 siti distribuiti in tutto il territorio regionale;
- Una rete radiomobile TETRA a copertura regionale composta da 102 stazioni ripetitrici posta a servizio di 118, Protezione Civile, Antincendi Boschivi e Polizie Locali;
- 7 reti radio UHF dual mode DMR/analogico a copertura provinciale con un totale di 64 Stazioni Ripetitrici poste a servizio del 118;
- 7 reti radio VHF dual mode DMR/analogico a copertura provinciale con un totale di 52 Stazioni Ripetitrici poste a servizio della Protezione Civile;
- Centrali Operative mobili (automezzi Ford Transit) complete di Stazione Radio Base TETRA e link satellitare per la realizzazione di coperture radio nomadiche o l'estensione della rete radio regionale;
- 2 Presidi Operativi mobili (automezzi Ford Ranger) completi di Stazione Radio Base TETRA e link satellitare per la realizzazione di coperture radio nomadiche o l'estensione della rete radio regionale;
- 2 Valigie Trasportabili complete di Stazione Radio Base TETRA e link satellitare per la realizzazione di coperture radio nomadiche o l'estensione della rete radio regionale;
- 2 Data Center regionali (Marghera e Padova);
- Una completa dotazione di hardware e software presso le 7 Centrali Operative 118 provinciali per l'interazione a livello voce e dati con i terminali radio fissi, veicolari e portatili operanti nelle reti radio TETRA e UHF dual mode;
- Una completa dotazione di hardware e software presso la Centrale Operativa di Protezione Civile e Antincendi Boschivi di Mestre-Venezia per l'interazione a livello voce e dati con i terminali radio fissi, veicolari e portatili operanti nelle reti radio TETRA e VHF dual mode;
- Una rete MPLS per il collegamento di backup delle Centrali Operative 118 provinciali;

- Una flotta di terminali radio fissi, veicolari (alcuni dei quali in fase di installazione a bordo degli elicotteri 118) e portatili, in tecnologia TETRA, analogici e DMR.

Il Servizio di Protezione Civile si avvale di due reti radio:

- la rete radiomobile regionale TETRA;
- le reti radio provinciali VHF dual mode DMR/analogico.

In condizioni ordinarie viene utilizzata la rete radiomobile TETRA mentre le reti radiomobili provinciali VHF dual mode DMR/analogico sono messe a disposizione per il coordinamento del Volontariato e l'interoperabilità con i terminali radio provenienti da altre regioni/province.

La rete radio VHF di PC a standard Nazionale è stata fino ad ora utilizzata saltuariamente dalle Organizzazioni di Volontariato, in occasione di esercitazioni regionali, eventi meteo intensi ed eventi a rilevante impatto locale. Su questa rete sono attivi:

- 1 terminale fisso analogico, presso la Sala Operativa Regionale (SOR) di Marghera;
- 20 terminali portatili analogici, presso il Polo Logistico Regionale (PLR) di Mogliano Veneto;
- 50 terminali portatili analogici, a disposizione del Coordinamento Regionale FIR-SER;
- 50 terminali portatili analogici, a disposizione delle Sezioni ARI-RE.

Il Servizio Antincendi Boschivi si avvale della rete radiomobile regionale TETRA.

Sintesi del grado di copertura assicurati ai servizi di emergenza:

Pos	**Rete radio**	**Banda di frequenza**	**Soggetto utilizzatore**	**Grado di copertura**
1	Rete radiomobile TETRA regionale	UHF 450 ÷ 470 MHz	118, PC, AIB, PL	Regionale
2	Reti radio provinciali UHF dual mode DMR/analogico	UHF 450 ÷ 470 MHz (*)	118	Provinciale (trattasi di 7 reti, una per ogni provincia)
3	Reti radio provinciali VHF dual mode DMR/analogico	VHF 156 ÷ 170 MHz (**)	PC	Provinciale (trattasi di 7 reti, una per ogni provincia), ciascuna delle quali dispone di due canali (Istituzionale e Volontariato)

(*) Utilizzano le frequenze stabilite nella convenzione con il Servizio Sanitario Nazionale - DM 6 ottobre 1998 "Assegnazione delle coppie di frequenza, canalizzate 12,5 KHz, ricadenti nella banda 450 MHz, al Ministero della Sanità per le esigenze del sistema di emergenza sanitaria del Servizio sanitario nazionale (Decreto Bindi).

(**) Utilizzano le frequenze stabilite nel Protocollo d'intesa tra il Ministero dello Sviluppo Economico Dipartimento per le Comunicazioni e la Presidenza del Consiglio dei Ministri Dipartimento della protezione civile (G.U. n. 194 del 22 agosto 2011). In dettaglio:

Pos	Rete radio provinciale	ISTITUZIONALE		Corrispondenza con Allegato Tecnico G.U. n. 194 del 22/08/2011
		TX (MHz)	RX (MHz)	
1	Venezia	164,2250	159,6250	Veneto Est Istituzionale
2	Verona	164,3500	159,7500	Veneto Ovest Istituzionale
3	Vicenza	163,8125	159,2125	Marche Toscana Lombardia
4	Padova	164,4125	159,8125	Toscana Lombardia
5	Belluno	164,0125	159,4125	Lombardia Lazio
6	Rovigo	163,9875	159,3875	Lazio Toscana Lombardia Piemonte Sicilia Sardegna
7	Treviso	164,3125	159,7125	Toscana Lombardia

Pos	Reti radio provinciale	VOLONTARIATO		Corrispondenza con Allegato Tecnico G.U. n. 194 del 22/08/2011
		TX (MHz)	RX (MHz)	
1	Venezia	164,4000	159,8000	Veneto Est Volontariato
2	Verona	164,1000	159,5000	Veneto Ovest Volontariato
3	Vicenza	163,8500	159,2500	Marche Toscana Lombardia
4	Padova	164,0625	159,4625	Toscana Lombardia
5	Belluno	164,2625	159,6625	Lombardia Lazio
6	Rovigo	164,0000	159,4000	Lazio Toscana Lombardia Friuli Piemonte Sicilia Sardegna
7	Treviso	164,3375	159,7375	Toscana Lombardia

I 7 canali Volontariato sono interconnessi con altrettanti talk-group Tetra tramite dispositivi RoIP posti presso la SOR. A breve verrà effettuata la stessa integrazione con i 7 canali Istituzionali. Le suddette interconnessioni consentono ai terminali analogici di PC di comunicare con i seguenti terminali Tetra:

- 20 terminali fissi, ubicati presso SOR, Sale Operative Provinciali, Sedi CCS, Comandi Provinciali VVF, sedi periferiche regionali (Servizi Forestali e Genio Civile) e sedi di Organizzazioni di Volontariato (tra le quali la sede del 3° Rgpt. ANA)
- 150 terminali veicolari installati su mezzi regionali e di Organizzazioni di Volontariato
- 500 terminali portatili in dotazione a Regione, Province, OdV PC

Nella tabella che segue sono indicate le corrispondenze tra i canali della rete VHF di PC e i talk -group Tetra.

Rete VHF PC – Standard Nazionale			Rete Analogica RV	Rete Tetra RV	
CANALE	LABEL	PROV	LABEL	LABEL TALK GROUP	ISSI TALK GROUP
		BL	172 BL VOL	PCBL1	0519910
		TV	174 TV VOL	PCTV1	0519940
Ch 08	08 VENETO E VOL	VE	08 VE VOL	PCVE1	0519950

		VI	180 VI VOL	PCVI1	0519970
Ch 64	64 VENETO O VOL	VR	64 VR VOL	PCVR1	0519960
		PD	178 PD VOL	PCPD1	0519920
		RO	176 RO VOL	PCRO1	0519930

Le etichette di alcuni canali della Rete VHF standard nazionale non sono riportate perché le frequenze autorizzate dal MIMIT sono diverse rispetto a quelle riportate nell'Allegato Tecnico (G.U. n.194 del 22/08/2011).

La rete radio TETRA è la rete utilizzata da tutti i soggetti regionali operanti nel campo delle emergenze ed è quella dove Regione del Veneto - ICT e Agenda Digitale effettuerà ulteriori interventi di miglioramento della radio copertura.

Attualmente il suo grado di copertura è pari a:

- ≥ 95% per radio portatili con utilizzo outdoor
- ≥ 97% per radio veicolari

Nei prossimi anni saranno effettuati ulteriori interventi di miglioramento della radiocopertura a fronte di segnalazioni giunte dal territorio, principalmente dal servizio AIB.

La dotazione di terminali assegnati al Servizio di Protezione Civile consta di terminali radio TETRA.

Essa si compone di:

Pos	**Assegnazione**	**Veicolari TETRA**	**Portatili TETRA**	**Fisse TETRA**	**App virtual radio per smartphone***
1	Protezione Civile regionale	80	130	40	10

(*) App per smartphone commerciali, che si connettono alla rete regionale TETRA attraverso opportuni gateway tramite connettività 3/4G e/o WiFi)

La Centrale Operativa COREM dispone di un server e tre postazioni informatiche dispatcher.

La rete è meglio dettagliata al capitolo 4.6.2

Sistema di telecomunicazioni in emergenza gestite dalle Associazioni di Volontariato

Con riferimento al sistema delle telecomunicazioni in emergenza, operano sul territorio regionale principalmente due Associazioni di Volontariato: l'Associazione Radioamatori Italiani (ARI) e la Federazione Italiana Ricetrasmissioni – Citizen's Band (FIR-CB).

L'ARI, non disponendo di un numero elevato di operatori sul territorio regionale, in caso di emergenza svolge le seguenti attività:

- in fonia presso i CCS/Prefetture - UTG, i COM e la Sala Operativa Regionale
- in modalità digitale, come supporto alle reti di trasmissioni dati, in modalità punto-punto

- in modalità ATV e ATV-D (Amateur Television e Amateur Television Digitale) da specifiche postazioni critiche verso i centri di coordinamento
- in fonia e in modalità digitale presso gli Uffici delle Prefetture – UTG

La copertura radio fonia del sistema regionale ARI consta di una serie di ripetitori collocati sulle seguenti postazioni:

- Riviera del Brenta (VE)
- Chioggia (VE)
- Alano di Piave (BL)
- Falcade (BL)
- Lusiana (BL)
- Monte Avena (BL)
- Monte Faverghera (BL)
- Monte Rite (BL)
- Monte Zovo (Comelico – BL)
- Pieve di Cadore (BL)
- Monte Cesen (TV)
- Montello (TV)
- Monte Ricco (PD)
- Bassano del Grappa (VI)
- Monte Grappa (VI)
- Monte Rubbio (VI)
- Bosco Chiesa Nuova (VR)
- Monte Baldo (VR)
- Monte Tomba (VR)
- Verona
- Venezia ha due ponti radio VHF UHF ubicati in Prefettura - UTG di Venezia.

La FIR-CB essendo caratterizzata da una più capillare presenza sul territorio regionale risulta più adatta a garantire i collegamenti a supporto dei COC verso i COM e gli operatori sul territorio. È in grado di garantire sia il traffico in fonia che il traffico dati anche con collegamenti satellitari.

Sistema satellitare traffico dati

Nell'ambito dei progetti europei ARMONIA e CROSSIT-SAFER si è provveduto all'acquisto di due sistemi satellitari per la connessione dati, che consentono di potenziare la rete di comunicazione negli eventuali territori colpiti da un evento sismico.

Il sistema risulta scollegato da infrastrutture terrestri di comunicazione, garantendo così la possibilità di attivare un sistema di comunicazione alternativo - prevalentemente traffico dati con eventuale possibilità di integrazione voip - anche in caso di default delle reti di telecomunicazioni tradizionali.

I tempi di approntamento del sistema sono molto ridotti (circa 30 minuti per l'installazione), ma condizionati al tempo di raggiungimento dell'area interessata.

3.2.2 Reti di telefonia mobile e fissa

Telefonia fissa

Non sono state stipulate specifiche convenzioni con gestori di telefonia fissa

La disponibilità di un'infrastruttura telematica stabile e veloce costituisce uno degli elementi cruciali su cui si basa la transizione al digitale. Gli utilizzatori della rete sono il 73,1 per cento della popolazione di 6 anni e più, un dato superiore alla media nazionale (70,4 per cento). Tra questi il 56 su cento la usano tutti i giorni, in Italia sono 55 su cento.

La copertura sul territorio regionale della rete di telefonia fissa è capillare, ad esclusione delle zone di alta montagna ed alcune zone collinari, dove peraltro non si registrano presenze di insediamenti di tipo abitativo o produttivo.

La cartografia che segue mostra la copertura della rete fissa sul territorio regionale su un grigliato di 1000 m. I dati derivano dall'open data di AgCom. (Autorità per le garanzie nelle comunicazioni).

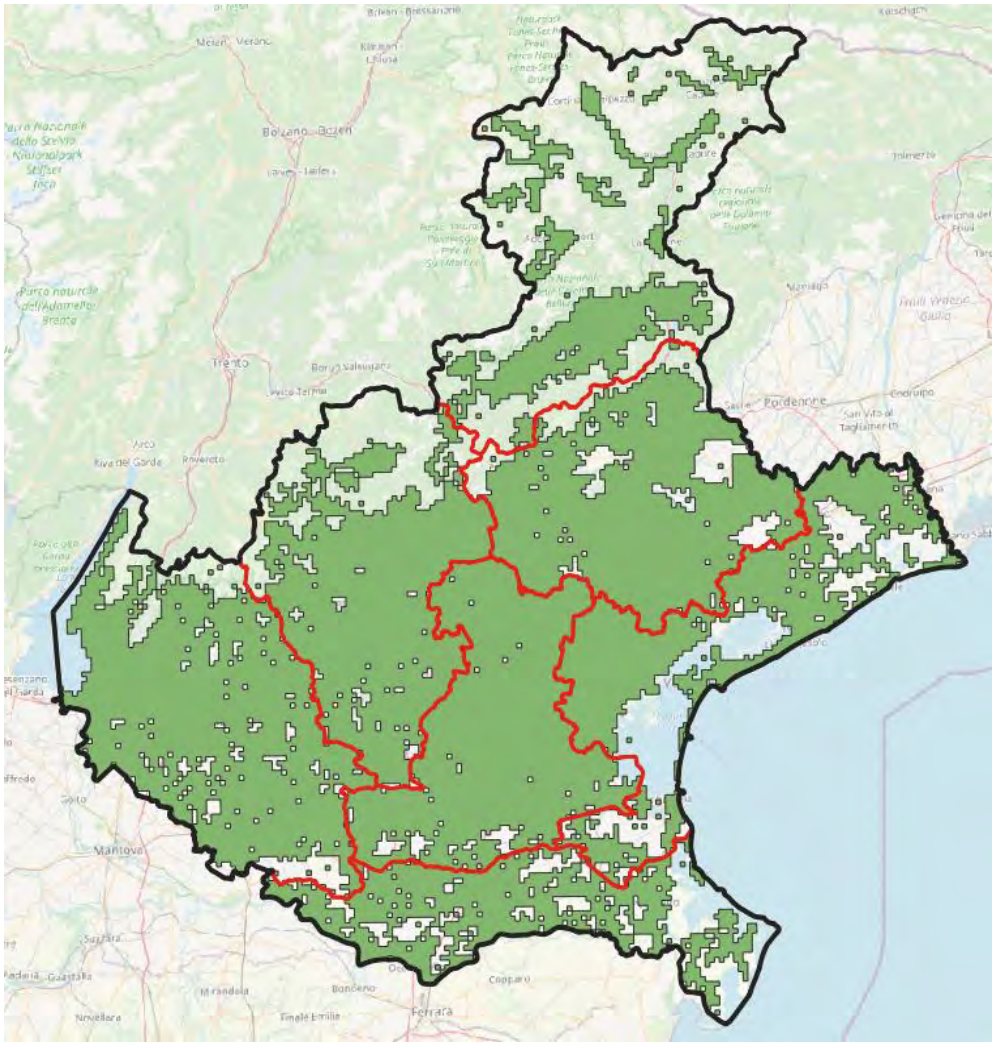

Figura 39: Copertura della rete di telefonia fissa in Regione Veneto (Fonte: Open data AGCOM)

Telefonia mobile

Non sono state stipulate specifiche convenzioni con gestori di telefonia mobile

La rete di telefonia mobile in Regione Veneto presenta numerosi punti di appoggio su tutto il territorio regionale. I principali gestori e proprietari delle antenne dislocati sono i seguenti:

- TELECOM
- WIND TRE S.p.a.
- VODAFONE
- ILIAD Italia S.p.a.
- FASTWEB
- LINKEM
- RFI

Si riporta di seguito la cartografia di localizzazione delle antenne di telefonia mobile.

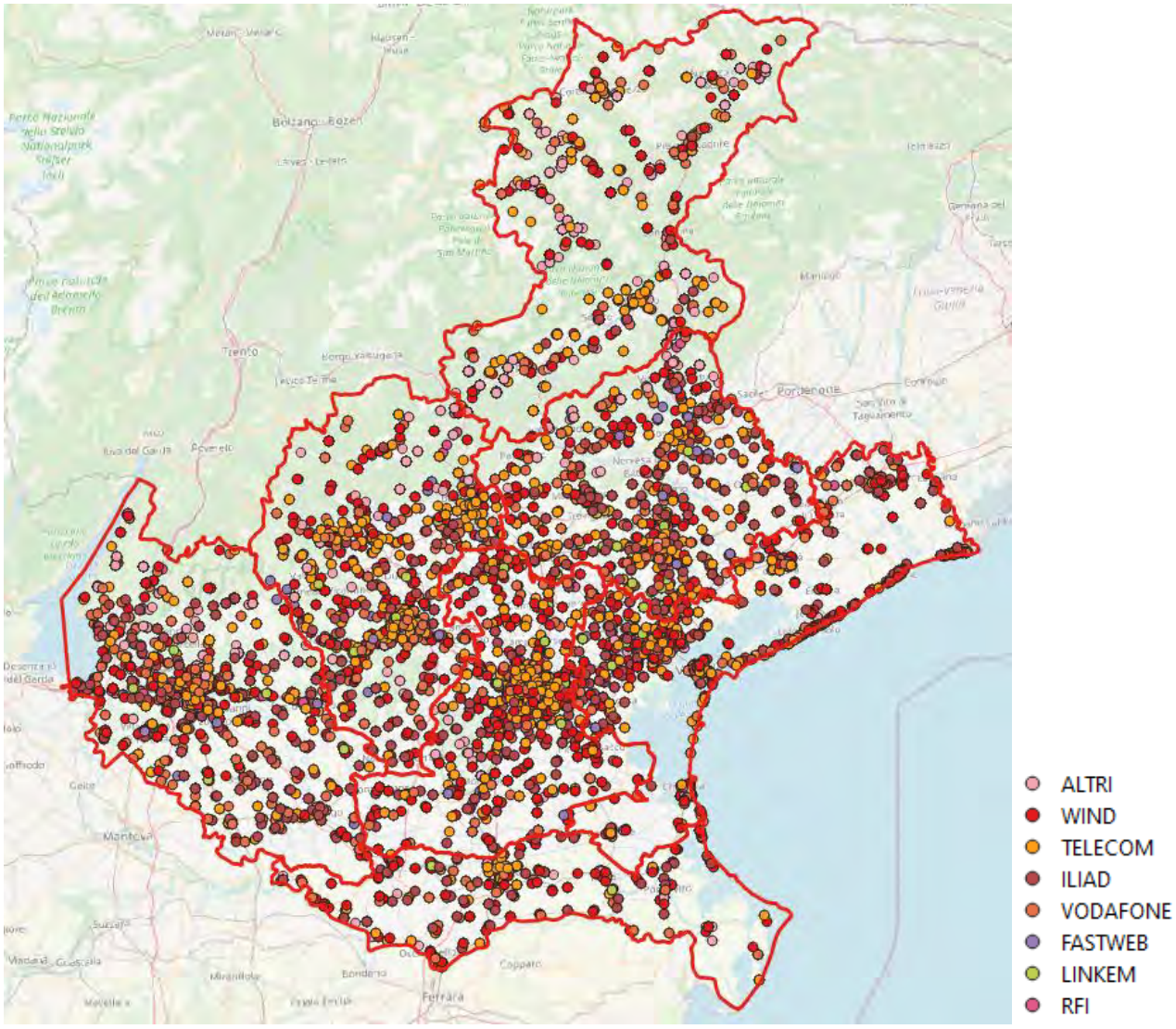

Figura 40: Rete di telefonia mobile della Regione Veneto (Fonte: ARPAV)

3.3 Infrastrutture, reti e gestori dei servizi essenziali e modalità di intervento in emergenza

3.3.1 Discariche

Si riporta di seguito la cartografia della localizzazione delle discariche a livello regionale e la relativa tabella. (Fonte dati: geoportale Arpav, dati aggiornati al 9 febbraio 2024)

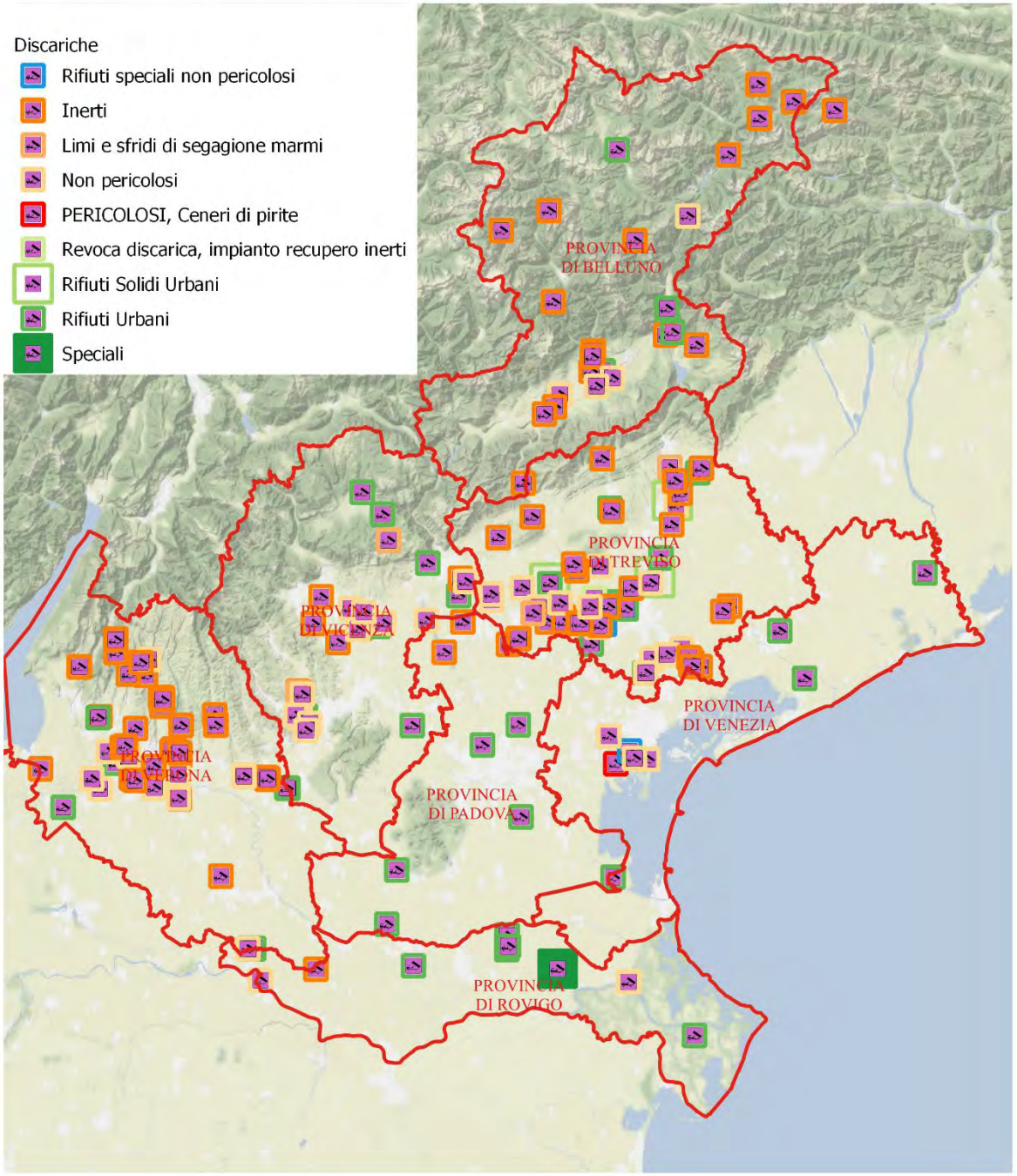

Figura 41: Localizzazione delle discariche della Regione Veneto (Fonte: geoportale ARPAV – dati aggiornati al 9 febbraio 2024)

TABELLA N. 5 – IMPIANTI DI DISCARICA

Prov	Comune	Indirizzo	codice istat	Denominazione	tipologia	rifiuto	stato	lat	long
BL	Agordo	Loc. Valcozzena	25001	Comune di Agordo	2A		Cessato	46°16'35.370"N	12°1'40.607" E
BL	Arsiè	Cava di Fastro	25004	D.B. Marmi e Graniti	2A		Cessato	45°57'58.264"N	11°42'58.660"E
BL	Arsiè	Loc. La Menor	25004	Comune di Arsiè	2A		Cessato	45°59'7.312"N	11°44'36.904"E
BL	Auronzo di Cadore	Valle Ansiei	25005	Ex Miniera Argentiera	2A		Cessato	46°33'32.006"N	12°20'50.596"E
BL	Belluno	Via delle Valli Val Cicogna	25006	Dal Farra Flavio	2A		Cessato	46°5'2.464"N	12°14'19.457"E
BL	Belluno	Via del boscon Cordele	25006	Comune di Belluno	1	RU	Cessato	46°6'45.526"N	12°8'28.138"E
BL	Belluno	Loc. Chiaramada	25006	Capraro Tarquinia	2A		Cessato	46°6'38.713"N	12°9'11.034"E
BL	Belluno	Pezzoneghe	25006	F.lli. De Pra S.p.A.	2A		Attivo	46°8'22.952"N	12°14'1.363"E
BL	Longarone	Loc. Le Buse	25071	Comune di Castellavazzo	2A		Cessato	46°16'47.582"N	12°18'35.502"E
BL	Cencenighe Agordino	Morbiach	25010	Comune di Cencenighe Agordino	2A		Cessato	46°20'8.122"N	11°59'1.079"E
BL	Cesiomaggiore	Fontanelle	25011	Schenal Remo	2A		Cessato	46°4'36.688"N	11°59'17.867"E
BL	Cibiana di Cadore	Ronzasius	25013	Comune di Cibiana di Cadore	2A		Cessato	46°22'46.073"N	12°16'36.155"E

BL	Comelico Superiore	Loc. Passo S. Antonio	25015	Comune di Comelico Superiore	2A		Cessato	46°34'21.804"N	12°28'53.934"E
BL	Comelico Superiore	Dosoledo	25015	Comelico Marmi	2A		Cessato	46°35'43.926"N	12°29'57.888"E
BL	Cortina d'Ampezzo	Pies de Ra Mogne	25016	Comunit… Montana Valle del Boi	1	RU	Attivo	46°29'53.011"N	12°10'36.263"E
BL	Danta di Cadore	Palù Lungo	25017	Comune di Danta di CAdore	2A		Attivo	46°33'49.440"N	12°29'33.389"E
BL	Domegge di Cadore	Loc. Pignola di Vallesella	25018	Cian Toma Mario S.r.l.	2A		Cessato	46°26'53.786"N	12°23'53.549"E
BL	Domegge di Cadore	Ciare di Ronda	25018	Comune di Domegge di Cadore	2A		Cessato	46°26'51.743"N	12°23'56.328"E
BL	Domegge di Cadore	Fosso valle di Domegge	25033	Comune di Domegge di Cadore-Monti Vidoni	2A		Cessato	46°28'19.603"N	12°26'3.393"E
BL	Falcade	Loc. I Ronch	25019	Comune di falcade	2A	inerti	Cessato	46°21'27.522"N	11°53'4.439"E
BL	Farra d'Alpago	Col de Vi	25020	Consorzio Farra Sviluppo S.r.l.	2A		Cessato	46°4'48.896"N	12°20'34.604"E
BL	Farra d'Alpago	San Vigilio	25020	Comune di Farra D'Alpago	2A		Cessato	46°7'39.333"N	12°21'26.136"E
BL	Feltre	Via dei Goi 5-Pont	25021	Discarica inerti di Feltre-Azienda Agricola Col Fiorito	2A		Cessato	46°2'26.941"N	11°58'15.114"E
BL	Feltre	Anzù	25021	De Boni Carlo	2A		Cessato	46°0'18.317"N	11°56'28.705"E
BL	Fonzaso	Fol	25022	Comune di Fonzaso	2A		Cessato	46°0'23.045"N	11°47'37.978"E

BL	Forno di Zoldo	Loc. Fagarè	25024	Comune di Forno di Zoldo	2A	inerti	Cessato	46°20'24.998"N	12°13'18.568"E
BL	Forno di Zoldo	Loc. Boccole	25024	Cettiga S.r.l.	2A		Cessato	46°20'20.877"N	12°12'9.393"E
BL	Lamon	Tombin da Rugna	25026	Comune di Lamon	2A		Cessato	46°2'40.445"N	11°44'36.822"E
BL	Lentiai	Castellazzo	25074	Movimes S.r.l. di Tieppo R.	2A		Cessato	46°0'48.873"N	11°58'58.370"E
BL	Lentiai	Lentiai	25074	Luzzato Gino	2A	inerti	Cessato	46°2'59.213"N	12°1'6.183"E
BL	Lentiai	Molinello	25074	Tieppo Raniero	2A		Cessato	45°59'57.080"N	11°58'59.994"E
BL	Lentiai	Loc. Cesana	25074	Edil Garden S.r.l.	2A	inerti	Cessato	46°2'12.767"N	11°59'35.055"E
BL	Limana	Sampui	25029	Comune di Limana	2A		Cessato	46°6'4.608"N	12°10'15.392"E
BL	Limana	Via degli Alpini	25029	Costan Spa	2B	Non pericolosi	Cessato	46°5'59.483"N	12°9'51.990"E
BL	Livinallongo del Col di Lana	Loc. Plan di Planac	25030	Comune di Livinallongo col di Lana	2A		Cessato	46°29'53.115"N	11°52'47.611"E
BL	Livinallongo del Col di Lana	Roncat	25030	Comune di Livinallongo del Col di Lana	2A		Cessato	46°29'9.725"N	11°59'21.651"E
BL	Longarone	Le Buse	25071	Comune di Castellavazzo	2A	rocce calcaree	Cessato	46°15'13,496" N	12°18'3,628" E
BL	Longarone	Via Mura Pagani	25071	Ecomont S.r.l.	1	RU	Attivo	46°13'18.665"N	12°18'8.590"E
BL	Lorenzago di Cadore	Loc. Tambar	25032	Lorenzago di Cadore	2A		Cessato	46°28'45.375"N	12°27'55.520"E
BL	Mel	Loc. Riva Terche	25074	Comune di Mel	2A		Cessato	46°3'20.517"N	12°3'52.704"E

BL	Mel	Corte	25074	Plafond di Gasperin Romano	2A		Cessato	46°2'45.710"N	12°2'38.475"E
BL	Perarolo di Cadore	Ansogne	25037	I.S.E. S.r.l.	2A		Attivo	46°22'50.211"N	12°21'17.429"E
BL	Perarolo di Cadore	Ansogne	25037	I.S.E. Srl	2B	Non pericolosi	Attivo	46°22'58.290"N	12°21'19.113"E
BL	Pieve d'Alpago	Loc. Negnon di Garna	25038	Impresa Bortoluzzi Francesco s.a.s	2A	inerti	Cessato	46°9'27.741"N	12°22'38.897"E
BL	Ponte nelle Alpi	Prà de Anta	25040	La Dolomiti Ambiente	1	RU	Cessato	46°10'48.153"N	12°19'1.805"E
BL	Ponte nelle Alpi	Loc. Cadola	25040	Comune di Ponte nelle Alpi	2A	inerti	Cessato	46°10'29.314"N	12°17'56.174"E
BL	Setteville	Loc. Cerese	25070	Comune di Quero	2A	inerti	Cessato	45°54'56.197"N	11°56'22.659"E
BL	Rivamonte Agordino	Loc. Forcella Franche	25043	Comune di Rivamonte Agordino	2A	inerti	Cessato	46°14'0.073"N	12°0'55.110"E
BL	Rocca Pietore	Loc. Le Pale Masarè	25044	Comune di Rocca Pietore	2A	inerti	Cessato	46°23'32.508"N	12°0'13.996"E
BL	San Gregorio nelle Alpi	Loc. Comaroi	25048	Tonet S.r.l.	2A		Cessato	46°6'3.593"N	12°2'37.096"E
BL	San Nicolò di Comelico	Loc. Tamai	25046	Comune di San Nicolò di Comelico	2A	inerti	Cessato	46°36'41.342"N	12°31'56.854"E
BL	San Pietro di Cadore	Loc. Ponte Cordevole	25047	(ex regola comunione familiare di Presenaio) De Grignis Anna Lucia	2A	inerti	Cessato	46°34'54.189"N	12°37'18.387"E
BL	San Vito di Cadore	Vallesella	25051	Comune di San Vito di Cadore	2A		Cessato	46°28'49.587"N	12°11'57.396"E
BL	Santa Giustina	loc. Campo	25048	Reno De Medici Spa	2B	Non pericolosi	Attivo	46°4'16.598"N	12°1'55.355"E

BL	Santo Stefano di Cadore	Loc. Col Trondo Basso	25050	regola comunione familiare di Santo Stefano di Cadore	2A	inerti	Attivo	46°33'8.320"N	12°32'9.546"E
BL	Sappada	Loc. Cleva	25052	Comune di Sappada	2A	inerti	Cessato	46°33'59.827"N	12°43'35.019"E
BL	Sedico	Loc. Curzoi	25053	Comune di Sedico	2A	inerti	Cessato	46°6'43.988"N	12°6'38.858"E
BL	Sedico	Via Tappole le Roe	25053	F.lli Fratta S.r.l	2A	inerti	Cessato	46°8'14.398"N	12°6'51.254"E
BL	Selva di Cadore	Loc. Santa Fosca	25054	Comune di Selva di Cadore	2A		Cessato	46°26'33.135"N	12°3'37.125"E
BL	Sospirolo	Loc. Masiere di Gron	25056	Roni Angelo S.p.A	2A	inerti	Cessato	46°8'46.753"N	12°6'55.808"E
BL	Soverzene	Salet	25057	Comune di Soverzene	2A		Cessato	46°12'43.967"N	12°17'56.434"E
BL	Taibon Agordino	Roa del Forn	25059	Comune di Taibon Agordino	2A		Attivo	46°17'54.676"N	11°59'41.890"E
BL	Tambre	Loc. Col Saler	25060	Bortoluzzi Francesco	2A		Cessato	46°6'57.825"N	12°25'23.378"E
BL	Vallada Agordina	Ortolossa	25062	Comune di Vallada Agordina	2A		Cessato	46°22'47.970"N	11°56'31.588"E
BL	Vigo di Cadore	Loc. Palù Grande	25065	Comune di Vigo di Cadore	2A		Cessato	46°30'1.718"N	12°27'53.793"E
BL	Vigo di Cadore	Loc. Val di Pelos	25065	Comune di Vigo di cadore	2A	inerti	Cessato	46°29'20.730"N	12°27'28.217"E
PD	Abano Terme	Via Guazzi	28001	Comune di Abano Terme	Discarica per rifiuti non pericolosi	Terreni coesivi a granulometria prevalentemente limo-argillosa	Cessato	45° 21' 53" N	11° 49' 34" E

						di origine alluvionale			
PD	Campodarsego	Via Ponti Furi	28017	Rossato Fortunato Srl	1	RU	Cessato	45°29'24.057"N	11°55'37.123"E
PD	Este	Via Comuna	28037	SESA Spa	1	RU	attiva	45°13'56.299"N	11°37'11.073"E
PD	Grantorto	Via Sant'Antonio	28042	Bergamin Silvio Snc	2A	inerti	Cessato	45°37'4.311"N	11°44'23.178"E
PD	Padova	Via Vasco De Gama	28060	Azienda Padova Servizi	1	RU	Cessato	45°27'14.859"N	11°50'11.359"E
PD	Ponte San Nicolò	Loc. Roncajette	28069	ACEGASAPSAMGA S.P.A.	1	RU	Cessato	45°19'35.789"N	11°56'2.167"E
PD	RUBANO	Moiacche	28072	Comune di Rubano	Discarica per rifiuti non pericolosi	Terreni coesivi a granulometria prevalentemente limo-argillosa di origine alluvionale	Cessato	45° 26' 6" N	11° 48' 55" E
PD	Sant'Urbano	Ca' Brus…	28084	GEA Srl	1	RU	Attivo	45°8'8.696"N	11°35'40.535"E

PD	VIGONZA	Barbariga	28100	Comune di Vigonza	Discarica per rifiuti non pericolosi	Terreni coesivi a granulometria prevalentemente limo-argillosa di origine alluvionale	Cessato	45° 25' 59" N	12° 0' 42 " E
RO	Adria	Via Risorgimento 66	29001	SOCEIC di Carlo Valle e C. S.a.S.	2B	Speciali	Cessato	45°3'23.720"N	12°1'34.419"E
RO	Castelnovo Bariano	Via Giacciana	29013	Cerestar Spa	2B	Non pericolosi	Cessato	45°2'9.130"N	11°16'33.215"E
RO	Giacciano con Baruchella	Via Roma - Loc. Zelo	29027	Crivellari & Zerbini	2A	inerti	Cessato	45°3'20.741"N	11°24'57.885"E
RO	Porto Tolle	Magenta	29039	SIEMEC Spa	1	RU	Cessato	44°56'14.193"N	12°22'18.719"E
RO	Porto Viro	Via Cristoforo Colombo	29052	Castellina Srl	2B	Non pericolosi	Cessato	45°1'58.732"N	12°12'20.262"E
RO	San Martino di Venezze	Loc. Chiarioni	29044	GEA Srl	1	RU	Cessato	45°7'1.122"N	11°53'54.344"E
RO	SAN MARTINO DI VENEZZE	Ceresolo	29044	GEA S.R.L.	Discarica per rifiuti non pericolosi	Terreni granulari a granulometria prevalentemente sabbiosa	Cessato	45° 7' 16" N	11° 54' 4" E

RO	SAN MARTINO DI VENEZZE	Ceresolo	29044	GEA S.R.L.	Discarica per rifiuti non pericolosi		Cessato	45° 6' 56" N	11° 54' 1" E
RO	Villadose	Via S. Zennaro - Loc. Taglietto 0	29048	ECOAMBIENTE S.R.L.	Discarica per rifiuti non pericolosi	Argilla	Sospeso	45° 5' 27" N	11° 53' 47"E
RO	Villadose	Via S. Zennaro – Loc. Taglietto 1	29048	ECOAMBIENTE S.R.L.	1	RU	Sospeso	45°5'25.422"N	11°53'53.117"E
RO	Villadose	Loc. Taglietto 2	29048	Comune di Villadose	1	RU	Cessato	45°5'44.932"N	11°53'55.626"E
RO	Villadose	Loc. Taglietto 3	29048	WASTE ITALIA S.P.A. (EX SAP S.P.A.)	1	RU	Cessato	45°5'47.923"N	11°54'7.777"E
TV	Altivole	Via Loreggia	26001	Comune di Altivole	1A	Ghiaia	Cessato	45°44'47.098"N	11°55'55.725"E
TV	Asolo	Via Piovega	26011	Erega Scavi (ex bernardi Giuseppe)	2A	inerti	Cessato	45°49'12.104"N	11°52'34.850"E
TV	Borso del Grappa	Via Madonna Nera - Stradella	26004	Ferraro Impresa S.r.l.	2A		Cessato	45°48'20.515"N	11°48'11.052"E
TV	Casale sul Sile	Via Bigone – Loc. Lughignano	26009	Prato Verde S.r.l.	2B	Non pericolosi	post-mortem	45°36'49.808"N	12°18'9.047"E
TV	Castelfranco Veneto	Treville - Cocco	26012	Girotto F.lli Srl	2A	inerti	Attiva	45°38'30.698"N	11°55'35.157"E
TV	Castelfranco Veneto	S. Floriano	26012	Geo Nova Spa	2B	Non pericolosi	esaurita	45°41'53.222"N	11°58'42.574"E
TV	Castelfranco Veneto	Via Sant'Andrea ex cava 'Meonetto' oltre Muson	26012	De Liberali S.n.c. di De Liberali Piergiorgio & C.	2A	inerti	Sospeso	45°37'54.951"N	11°54'7.593"E

TV	Castelfranco Veneto	Treville	26012	Veneto Strade S.p.A.	2A	inerti	Attiva	45°38'31.459"N	11°55'42.755"E
TV	Castelfranco Veneto	Circonvallazione Est Cava 'Cavalcavia' - San Floriano	26012	Menini S.r.l.	2A	Limi e sfridi di segagione marmi	Cessato	45°41'11.969"N	11°57'51.809"E
TV	Castello di Godego	Via Pagnana	26013	Gazzola S.n.c di Gazzola Ferdinando, Stefano & C.	2A		Cessato	45°40'49.441"N	11°52'57.147"E
TV	Cison di Valmarino	Madonna delle Grazie	26027	Ghiaia Valmareno	2A	inerti	Cessato	45°57'31.146"N	12°8'19.634"E
TV	Conegliano	Via Matteotti	26021	Comune di Conegliano	1	RSU	Cessato	45°53'7.970"N	12°18'58.172"E
TV	Conegliano	Loc. Borgo Perinot	26021	Comune di Conegliano. Gestore: Geonova S.p.A.	2A	inerti	Cessato	45°55'11.345"N	12°19'20.629"E
TV	Cordignano	Loc. Campardo Quattro strade	26022	Consorzio C.I.T. Consorzio dei Servizi per l'igiene del Territorio	1	RU	Cessato	45°56'2.009"N	12°22'48.375"E
TV	Cordignano	Via Trento Pinidello	26022	IMPRESA TONON S.P.A. - EX CAVA PINIDELLO	Discarica per rifiuti inerti (ex 2A)	inerti	Cessato	45°56'31.534"N	12°23'22.994"E
TV	Istrana	Via del Lazzaretto, 5	26035	Sartor Giovanni	2A	inerti	Cessato	45°40'16.506"N	12°5'10.211"E
TV	Istrana	Via Case Bianche Ospedaletto	26035	Sartor Giovanni	2A	inerti	Cessato	45°40'8.651"N	12°4'54.016"E
TV	ISTRANA	Via Toniolo	26035	GEO NOVA S.R.L.	Discarica per rifiuti non pericolosi	Ghiaia	Cessato	45° 42' 1" N	12° 6' 34" E

TV	LORIA	Via Ognissanti – Ramon di Loria	26036	GEA S.R.L.	Discarica non riclassificata	Ghiaia	Cessato	45° 42' 38" N	11° 51' 36" E
TV	LORIA	Via Colombara	26036	GEO NOVA S.P.A.	Discarica per rifiuti non pericolosi - inorg. a basso contenuto org. o biodegr.		Attivo	45° 43' 17" N	11° 51' 19" E
TV	LORIA	Via Ronchi	26036	GEO NOVA S.R.L.	Discarica non riclassificata		Cessato	45° 43' 11" N	11° 51' 27" E
TV	Mareno di Piave	Via Ungaresca sud, Bocca di Strada	26038	Centro recuperi Piave	Discarica 2A	inerti	Cessato	45°50'34.074"N	12°18'51.633"E
TV	MOGLIANO VENETO	Via E. Ferretto	26043	ABANO CALCESTRUZZI S.R.L.	Deposito sotterraneo - rifiuti inerti		Cessato	45° 33' 9" N	12° 14' 36" E
TV	MOGLIANO VENETO	Loc. Al Bosco	26043	CONSORZIO INTERCOMUNALE PRIULA	Discarica non riclassificata		Cessato	45° 34' 58" N	12° 14' 43" E
TV	Montebelluna	Via Fanzolo	26046	Bacino TV3	1	RU	Cessato	45°44'19.302"N	12°0'23.706"E
TV	Montebelluna	Via Cerer	26046	Comune di Montebelluna	1	RSU	Cessato	45°44'25.117"N	12°0'24.399"E
TV	Montebelluna	Via Villette	26046	IMPRESA DAL ZOTTO	2A	inerti	Attivo	45°45'42.295"N	12°4'29.763"E
TV	Montebelluna	Via Feltrina sud 116	26046	Montebelluna	2A	inerti	Cessato	45°46'24.284"N	12°4'0.745"E
TV	Morgano	Loc. Bosco	26047	Comune di Morgano	1	RU	Cessato	45°37'56.661"N	12°6'39.965"E
TV	Paese	Via Oston	26055	Vaston S.R.L.	2B	2B	Cessato	45°40'2.698"N	12°8'40.432"E
TV	Paese	S. Lucia "La Fossa"	26055	Priula TV2	1	RU	Cessato	45°42'24.060"N	12°10'25.679"E

TV	Paese	Loc. Borgo Economia	26055	Ecoidrojet	2B	Non pericolosi	Cessato	45°41'53.587"N	12°9'29.638"E
TV	Paese	Loc. Colmello	26055	Vaston S.r.l.	2A		Cessato	45°39'40.668"N	12°9'31.890"E
TV	Paese	Via Farina	26055	Finadria Srl	2B	Non pericolosi	Cessato	45°41'30.432"N	12°6'43.445"E
TV	Paese	Via Enrico Toti Porcellengo	26055	T.ER.R.A. S.r.l.	Discarica per rifiuti inerti (ex 2A)	inerti	Attivo	45°41'55.427"N	12°9'17.546"E
TV	Paese	Via Vecelli Padernello	26055	S.E.V. S.R.L.	Discarica 2A	inerti	Sospeso	45°39'55.746"N	12°7'58.580"E
TV	Pederobba	Via Piave, 17 Onigo	26056	Cedes S.r.l.	Discarica 2A	inerti	Cessato	45°51'24.143"N	11°57'45.060"E
TV	Pieve del Grappa	Via Cadorna	26096	BIO DUE Srl	Discarica per rifiuti inerti	Terreni granulari a granulometria prevalentemente ghiaiosa	Attivo	45° 49' 14" N	11° 51' 8" E
TV	Ponzano Veneto	Via Feltrina 76	26059	Calcestruzzi S.p.A.	2A		Cessato	45°42'34.328"N	12°10'49.330"E
TV	Ponzano Veneto	Via Morganella ovest 55	26059	Biasuzzi cave S.p.A. ex GRUPPO BIASUZZI S.p.A	2A		Cessato	45°42'17.878"N	12°11'15.763"E
TV	Ponzano Veneto	Via Postumia 105	26059	VENETA STRADE	Discarica per rifiuti inerti (ex 2A)	inerti	Cessato	45°43'51.537"N	12°12'44.031"E
TV	Preganziol	Borgoverde - Via Schiav	26063	Sita Italia Spa	2B	Non pericolosi	Cessato	45°36'22.709"N	12°15'48.623"E

TV	Quinto di TV	Via San Cassiano	26064	Dal Zilio Inerti S.r.l.	2A		Cessato	45°39'39.846"N	12°9'50.702"E
TV	Riese Pio X	Via Schiavonesca	26068	Geo Nova Spa	2B	Non pericolosi	Cessato	45°43'53.990"N	11°56'11.698"E
TV	RONCADE	Via Belvedere	26069	CONTARINA S.P.A.	Discarica non riclassificata	Terreni coesivi a granulometria prevalentemente limo-argillosa di origine alluvionale	Cessato	45° 35' 59" N	12° 22' 0" E
TV	RONCADE	Via Treponti	26069	ROMANO SCAVI S.R.L.	Discarica non riclassificata		Cessato	45° 36' 3" N	12° 21' 46" E
TV	RONCADE	Loc. Agozzo	26069	ROMANO SCAVI S.R.L.	Discarica non riclassificata	Terreni coesivi a granulometria prevalentemente limo-argillosa di origine alluvionale	Cessato	45° 35' 40" N	12° 21' 47" E
TV	RONCADE	Via Pomodoro - Musestre	26069	IMPRESA TESTON SRL	Discarica per rifiuti inerti		Cessato	45° 35' 35" N	12° 23' 12" E
TV	RONCADE	Via Claudia Augusta - Agozzo		COSTRUZIONI GENERALI POSTUMIA S.R.L.	Discarica non riclassificata		Attivo	45° 35' 54" N	12° 21' 45" E

TV	San Biagio di Callalta	Loc. Sant'Andrea di Barbarana	26071	Artigiana Scavi dei F.lli Girotto S.n.c.	2A	inerti	Cessato	45°41'57.928"N	12°27'37.686"E
TV	San Biagio di Callalta	Loc. Fagarè	26071	De Vido Ferruccio	2A	inerti	Cessato	45°41'24.896"N	12°26'36.822"E
TV	San Vendemiano	Loc. Fossamerlo	26076	Clara Ecologica	2B	Non pericolosi	Cessato	45°52'38.500"N	12°19'32.385"E
TV	San Vendemiano	Via Ferrovia Visnadello di Sotto	26076	Toscoveneta Marmi e Graniti S.p.A.	Discarica per rifiuti inerti (ex 2A)	inerti	Cessato	45°53'52.767"N	12°20'10.414"E
TV	Sernaglia della Battaglia	Loc. Masarole	26080	Comune di Sernaglia della Battaglia	2A ed Ecocentro del Comune		Cessato	45°52'20.467"N	12°9'48.793"E
TV	Sernaglia della Battaglia	Loc. Masarole	26080	Comune di Sernaglia della Battaglia	1	RU	Cessato	45°52'18.663"N	12°9'30.207"E
TV	Sernaglia della Battaglia	Via Cal Zattera Falzè	26080	Triveneta Asfalti. Gestore Girotto F.lli. S.r.l.	2A	inerti	Cessato	45°51'59.706"N	12°9'47.685"E
TV	Silea	Via Claudia Augusta	26081	CO.VE.RI Scarl	2B	Non pericolosi	Cessato	45°37'27.615"N	12°20'23.871"E
TV	Silea	Incrocio via Belvedere con via Claudia Augusta Agozzo	26081	CO.VE.RI. SCARL - CONSORZIO VENETO PRODUTTORI DI RIFIUTI RICICLABILI	2B	Non pericolosi	Cessato	45°36'27.860"N	12°21'26.650"E
TV	Silea	Via Claudia Augusta	26081	Vendrame Pasqualino S.n.c.	2A	inerti	Cessato	45°36'30.541"N	12°21'28.205"E
TV	Spresiano	Via Barcador Tre Punte	26082	SO.VE.A Società Veneta Ambiente.	1	RU	Cessato	45°47'3.308"N	12°17'14.128"E

TV	Susegana	Via Stradonella	26083	Superbeton S.p.A.	2A		Cessato	45°50'19.106"N	12°16'0.547"E
TV	Trevignano	Via Roma	26085	Postumia Cave S.r.l.	Discarica rifiuti inerti (ex 2A)		Attivo	45°43'32.861"N	12°4'23.134"E
TV	Trevignano	Via Roma	26085	Postumia Cave S.r.l.	2A		Cessato	45°43'23.961"N	12°4'27.424"E
TV	Trevignano	Via Postumia Romana Musano	26085	Industria Ghiaia di Sartor Giovanni S.n.c.	2A	Revoca discarica, impianto recupero inerti	Cessato	45°42'50.083"N	12°7'7.371"E
TV	Treviso	Via Fuin	26086	COMUNE DI TREVISO	Discarica non riclassificata	Argilla	Cessato	45° 38' 34" N	12° 15' 41" E
TV	Treviso	Via Orsenigo	26086	Candian Francesco	2	2B	Cessato	45°41'47.917"N	12°11'42.923"E
TV	Treviso	Via Orsenigo	26086	Comune di TV	1	RU	Cessato	45°41'40.796"N	12°11'57.709"E
TV	Vedelago	Via Bonelle	26089	Trentin Ghiaia S.p.A.	Discarica rifiuti inerti (ex 2A)		Cessato	45°40'29.431"N	12°0'24.038"E
TV	Vedelago	Via Tredase	26089	Centro Riciclo Vedelago S.r.l.	2A		Cessato	45°42'38.494"N	12°1'8.820"E
TV	Vedelago	Via Stazione Albaredo	26089	De Liberali S.n.c.	2A		Cessato	45°40'35.911"N	12°0'49.033"E
TV	Vedelago	Via Ca' Matta	26089	CEOTTO S.R.L.	2A	inerti	Cessato	45°40'50.494"N	12°2'27.974"E
TV	Vedelago	Loc. Ca' Matta	26089	Ruffato Germano	Discarica per rifiuti inerti (ex 2A)	inerti	Cessato	45°40'21.675"N	12°2'15.927"E

TV	Vedelago	Loc. Vicinale Bonelle	26089	Telve Rigo S.r.l.	Discarica per rifiuti inerti (ex 2A)	inerti	Attivo	45°40'16.695"N	12°0'2.087"E
TV	Vedelago	Loc. Casacorba Cavasagra ex cava S. Lucia	26089	Trentin Ghiaia S.p.A.	Discarica per rifiuti inerti (ex 2A)	inerti	Cessato	45°40'15.124"N	12°2'31.107"E
TV	Villorba	Via Marconi	26091	Edilstrade S.n.c.	2A		Cessato	45°44'39.493"N	12°16'9.450"E
TV	Villorba	Via Marconi	26091	Consorzio intercomunale Priula	1	RSU	Cessato	45°44'58.558"N	12°16'18.959"E
TV	Villorba	Via Talpon	26091	Marchi Spa e Tartarica	2B	Non pericolosi	Cessato	45°44'25.468"N	12°15'42.163"E
TV	Vittorio Veneto	Via Podgora, 48, San Giacomo di Veglia	26092	Marvit S.p.a.	Discarica per rifiuti inerti (ex 2A)	Limi e sfridi di segagione marmi	Attivo	45°56'35.680"N	12°18'34.850"E
TV	Vittorio Veneto	Via Trementina Forcal	26092	Impresa edilizia Meneghin Antonio & Figli S.r.l.	Discarica per rifiuti inerti (ex 2A)		Attivo	46°0'31.598"N	12°16'59.239"E
TV	Volpago del Montello	Via Schiavonesca Vecchi	26093	Marchi Spa e Tartarica	2B	Non pericolosi	Cessato	45°46'10.460"N	12°8'1.224"E
TV	Zero Branco	Via Tiveron, 3 Scandolara	26095	CAZZARO S.P.A.	2A		Cessato	45°37'41.773"N	12°7'10.612"E
VE	Chioggia	Ca' Rossa	27008	A.S.P. Chioggia	1	RU	Cessato	45°13'10.501"N	12°9'58.503"E
VE	Jesolo	Via Piave Nuova	27019	ALISEA Spa	1	RU	Attivo	45°34'19.069"N	12°39'0.345"E
VE	Mirano	Loc. Cà Perale, via Taglio sinistro	27024	A.C.M. Azienda Consorzio del Mirese S.p.A.	RSU I° categoria		Cessato	45°28'27.574"N	12°7'27.774"E

VE	Noale	Via Bigolo	27026	VERITAS S.P.A.	Discarica non riclassificata		Attivo	45° 33' 38" N	12° 2' 40" E
VE	Portogruaro	Via Centa Taglio	27029	A.S.V.O. Spa	1	RU	Cessato	45°45'28.106"N	12°57'13.813"E
VE	SALZANO	Via Sant'Elena	27032	Melinato Gianni	Discarica non riclassificata		Cessato	45° 32' 43" N	12° 8' 7" E
VE	SALZANO	Via XXV Aprile	27032	Melinato Gianni	Discarica non riclassificata		Cessato	45° 32' 0" N	12° 8' 22" E
VE	San Donà di Piave	Via Silos	27033	Comune San Dona'	1	RU	Cessato	45°39'21.066"N	12°35'13.456"E
VE	Venezia	Loc. Fusina	27042	Ausimont Spa	2B	Non pericolosi	attiva	45°25'43.713"N	12°15'15.233"E
VE	Venezia	Loc. Malcontenta Marghera	27042	Syndial S.p.A.	2B	2B	cessato	45°26'35.995"N	12°12'29.205"E
VE	Venezia	Loc. Sacca San Mattia	27042	S.G.S. Società Gestione Sacche' S.r.l.	2A		cessata	45°27'47.562"N	12°21'2.943"E
VE	VENEZIA	Via Moranzani	27042	VENETO ACQUE S.P.A.	Discarica per rifiuti non pericolosi - inorg. a basso contenuto org. o biodegr.		Attivo	45° 25' 4" N	12° 12' 55" E
VE	VENEZIA	Via Banchina dell'Azoto	27042	Discarica Syndial	Discarica per rifiuti non pericolosi		Cessato	45° 27' 33" N	12° 14' 21" N

VE	VENEZIA	Via Moranzani	27042	SOLVAY SPECIALTY POLYMERS ITALY S.P.A.	Discarica non riclassificata	Argilla	Cessato	45° 25' 47" N	12° 13' 12" E
VI	ARZIGNANO	Str. Ottava	24008	ACQUE DEL CHIAMPO S.P.A.	Discarica per rifiuti non pericolosi - rifiuti organici pretrattati		Attivo	45° 30' 25" N	11° 21' 47" E
VI	ARZIGNANO	Loc. Canove	24008	CONSORZIO AGNO CHIAMPO AMBIENTE S.R.L.	Discarica non riclassificata		Cessato	45° 31' 1" N	11° 22' 40" E
VI	ARZIGNANO	Via Altura	24008	ACQUE DEL CHIAMPO S.P.A.	Discarica per rifiuti non pericolosi - rifiuti organici pretrattati		Attivo	45° 30' 30" N	11° 22' 0" E
VI	ARZIGNANO	Via Ferraretta	24008	ACQUE DEL CHIAMPO S.P.A.	Discarica per rifiuti non pericolosi		Cessato	45° 30' 36" N	11° 21' 57" E
VI	ARZIGNANO	Via Ottava Strada		ACQUE DEL CHIAMPO S.P.A.	Discarica non riclassificata		Cessato	45° 30' 29" N	11° 21' 56" E
VI	Asiago	Malga Melagon	24009	Comunità Montana 7 comuni	1	RU	Cessato	45°51'39.554"N	11°35'3.005"E
VI	Asiago	Loc. Valbella Malga Melagon	24009	Consorzio Artigiano A.P.S. Asiago	2A		Cessato	45°51'33.999"N	11°34'58.191"E
VI	Bassano del Grappa	Pascolara	24012	Brenta Servizi Spa	1	RU	Cessato	45°46'30.637"N	11°41'53.707"E

VI	Bassano del Grappa	Via dei Tulipani	24012	BRENTA SERVIZI S.P.A.	Discarica non riclassificata		Cessato	45° 43' 47" N	11° 42' 29" E
VI	Bassano del Grappa	Loc. Saline	24012	Bertacco Armando	2A		Cessato	45°48'21.259"N	11°40'39.868"E
VI	Caldogno	Via Pontaron	24018	EX DISCARICA REVELIN	Discarica non riclassificata		Cessato	45° 37' 31" N	11° 29' 46" E
VI	Cassola	Via Andolfatto	24026	GIE Srl	2B	Non pericolosi	Cessato	45°44'34.020"N	11°47'40.171"E
VI	Conco	Strada Comunale Misca	24127	Marmi Ponticello S.n.c.	2A	Limi e sfridi di segagione marmi	Cessato	45°48'54.769"N	11°35'57.948"E
VI	Costabissara	Via Pilastro	24035	BEDIN SRL	Discarica per rifiuti inerti		Cessato	45° 35' 51" N	11° 28' 51" E
VI	Gallio	Loc. Baktall	24042	Comunità Montana Spett.le Reggenza dei Sette Comuni	1	RU	Cessato	45°53'58.951"N	11°31'56.850"E
VI	Grumolo delle Abbadesse	Via Quadri	24047	Valore Ambiente	1	RU	Attivo	45°29'18.296"N	11°39'32.849"E
VI	Isola Vicentina	Via Bassanese	24048	Comune di Isola Vicentina	2A	inerti	Cessato	45°38'7.270"N	11°28'18.233"E
VI	Lonigo	Via Fossalunga	24052	SIT Spa	1	RU	Cessato	45°22'37.813"N	11°20'42.994"E
VI	Lonigo	Via Fossacan 10/A	24052	Marmi e graniti Favorita S.p.A.	2A		Attivo	45°24'40.282"N	11°20'38.217"E
VI	Malo	Via Pisa	24055	Comune di Malo	2A	inerti	Cessato	45°40'7.715"N	11°24'32.363"E

VI	Marano Vicentino	Via Cappuccini, Vianelle	24056	E.G.I. Zanotto S.p.A.	2A		Attivo	45°42'7.751"N	11°26'57.103"E
VI	Marano Vicentino	Via Capitello di Sopra Vegri	24056	Comune di Marano Vicentino	Discarica per rifiuti inerti (ex 2A)	inerti	Cessato	45°42'57.292"N	11°25'43.924"E
VI	Montecchio Maggiore	Via Molinetto	24061	Consorzio CIAT	1	RU	Cessato	45°30'20.687"N	11°23'20.563"E
VI	Montecchio Maggiore	Via De Nicola	24061	G.M. Srl	2B	Non pericolosi	Cessato	45°29'32.177"N	11°24'1.206"E
VI	Montecchio Precalcino	Via Terraglioni	24062	E.G.I. Zanotto S.p.A.	2A	inerti	Cessato	45°39'36.667"N	11°31'40.548"E
VI	Montecchio Precalcino	Ca' Barbieri	24062	Safond Srl	2B	Non pericolosi	Cessato	45°40'1.101"N	11°31'34.982"E
VI	Montecchio Precalcino	Loc. Brugiane	24062	Safond Srl	2B	Non pericolosi	Attivo	45°39'30.045"N	11°31'16.314"E
VI	Montorso Vicentino	Via Roggia di Sopra	24068	Acque del Chiampo	2B	Non pericolosi	Cessato	45°30'4.384"N	11°22'34.775"E
VI	Mussolente	Via Vittoria 76/A	24070	Ferraro impresa S.r.l.	2A		Cessato	45°47'40.566"N	11°47'28.603"E
VI	Nanto	Via Madonnetta	24071	Grassi pietre S.r.l.	2A		Cessato	45°25'59.406"N	11°35'18.775"E
VI	Romano d'Ezzelino	Via Nardi	24086	CO.MA.C. Srl	2A	inerti	Cessato	45°44'54.177"N	11°46'51.180"E
VI	Romano d'Ezzelino	Via Nardi 140	24086	Ferronato Ecogea S.r.l.	2A		Cessato	45°44'59.849"N	11°46'48.949"E
VI	Rosà	Via dei Prati	24087	Castellan Gino	1	RU	Cessato	45°43'4.774"N	11°46'34.869"E

VI	Rosà	Via Roncalli, 59, San Pietro	24087	EGAP S.r.l.	Discarica per rifiuti inerti (ex 2A)		Attivo	45°42'35.029"N	11°45'5.824"E
VI	San Pietro Mussolino	Loc. Motto	24094	MIRAMARMI DI BOCCHESE DANILO E GIANCARLO & C. - S.A.S.	Discarica per rifiuti inerti		Cessato	45° 34' 50" N	11° 15' 23" E
VI	Sandrigo	Via Galvani	24091	COMUNE DI SANDRIGO	Discarica per rifiuti non pericolosi		Cessato	45° 39' 49" N	11° 34' 26" E
VI	Sandrigo	Via Masona	24091	CISAT	2B	Non pericolosi	Cessato	45°40'9.400"N	11°35'14.387"E
VI	Sarcedo	Via Molle	24097	ECOVENETA SPA	Discarica non riclassificata		Cessato	45° 41' 27" N	11° 32' 16" E
VI	Tezze sul Brenta	Via Brenta	24104	ICE Spa	2B	Non pericolosi	Attivo	45°40'27.515"N	11°41'43.317"E
VI	THIENE	Via Bassano	24105	ALTO VICENTINO AMBIENTE S.R.L.	Discarica per rifiuti inerti		Attivo	45° 41' 45" N	11° 30' 14" E
VI	Trissino	Via Postale Vecchia - Ex Cava Negretti	24110	CO.T.R.I.M.	2A	inerti	cessato	45°32'57.283"N	11°22'16.043"E
VI	Trissino	Via Postale Vecchia	24110	CO.T.R.I.M.	Discarica per rifiuti inerti (ex 2A)	Limi e sfridi di segagione marmi	Cessato	45°32'50.712"N	11°22'17.648"E
VI	Trissino	Loc. Pranovi	24110	Cons. Ser. Int. Agno-Chiampo	2B	Non pericolosi	Cessato	45°32'36.849"N	11°22'54.532"E

VI	Trissino	Via Postale Vecchia	24110	CO.TRIM.-CONSORZIO TRATTAMENTO REFLUI DELLE IMPRESE DEL MARMO	Discarica per rifiuti inerti		Cessato	45° 32' 52" N	11° 22' 12" E
VI	Zermeghedo	Via Oltrechiampo	24120	Consorzio Medio Chiampo	2B	Non pericolosi	Cessato	45°28'47.880"N	11°23'26.538"E
VI	Zermeghedo	Via Oltrechiampo	24120	MEDIO CHIAMPO SPA	Discarica non riclassificata		Cessato	45° 28' 55" N	11° 23' 12" E
VR	Caprino Veronese	Ruina	23018	Adamoli Luigi - Gestione Dasty	2A	inerti	Cessato	45°35'32.502"N	10°49'3.964"E
VR	Caprino Veronese	Loc. Mirabei	23018	Adamoli Luigi - Gestione Dasty	2A	inerti	Attivo	45°35'31.765"N	10°49'8.939"E
VR	Cerea	Via Ronchiel	23025	Merlin Giuseppe	2A	inerti	Cessato	45°13'17.023"N	11°10'33.317"E
VR	Erbezzo	Quattrino	23033	CO.GE.A. - CONSORZIO GESTIONE AMBIENTALE	Discarica per rifiuti inerti		Attivo	45° 36' 56" N	10° 59' 41" E
VR	Fumane	Gorgusello	23035	La Rustica	2A	inerti	Cessato	45°37'1.796"N	10°54'38.651"E
VR	Grezzana	Via La Lucense Lugo	23038	Marmi Motegrappa	2A	inerti	Cessato	45°31'22.072"N	11°1'38.265"E
VR	Grezzana	Pilon	23038	Atc Tezza	2A	inerti	Cessato	45°32'3.611"N	11°1'39.786"E
VR	Grezzana	Malpasso	23038	Teco	2A	inerti	Cessato	45°32'18.956"N	11°1'26.489"E
VR	Grezzana	Mizzago	23038	INERTECO S.R.L.	Discarica per rifiuti inerti		Attivo		
VR	Grezzana	Calcari	23038	Busato F.lli Snc	2A	inerti	Cessato	45°32'11.439"N	11°1'42.370"E
VR	Grezzana	Pillon	23038	Busato F.lli Snc	2A	inerti	Cessato	45°32'2.787"N	11°1'44.695"E

VR	Grezzana	Castelletto	23038	Consorzio marmisti val Pantena	2A		Cessato	45°35'22.032"N	11°0'16.324"E
VR	Grezzana	Portello	23038	Busato F.lli Snc	2B	Non pericolosi	Cessato	45°36'19.682"N	10°59'37.693"E
VR	Grezzana	Vegri Di Sottocoda	23038	REFILL S.R.L.	Deposito sotterraneo - rifiuti non pericolosi		Attivo	45° 34' 50" N	11° 0' 14" E
VR	Grezzana	Orsara	23038	CONSORZIO MARMISTI DELLA VALPANTENA	Discarica per rifiuti inerti		Attivo	45° 33' 50" N	10° 59' 5" E
VR	Illasi	Cisolino Cellore	23039	Consorzio Marmisti	2A	inerti	Cessato	45°29'31.632"N	11°9'47.051"E
VR	Illasi	Ca' Bon	23039	Brazzarola	2A	inerti	Cessato	45°29'20.781"N	11°9'46.810"E
VR	Legnago	Torretta	23044	Legnago Servizi	1	RU	attiva	45°5'31.532"N	11°15'22.691"E
VR	Legnago	Torretta	23044	Ceca Italiana	2B	Non pericolosi	Cessato	45°5'31.672"N	11°14'39.360"E
VR	Mozzecane	Loc. Corte Pisana	23051	Corme S.r.l.	2A		Cessato	45°18'55.157"N	10°47'50.553"E
VR	Negrar	Valdonego	23052	Pietre Cipriani	2A	inerti	Cessato	45°34'45.521"N	10°56'32.836"E
VR	Pescantina	Filissine	23058	Daneco	1	RU	Cessato	45°30'9.174"N	10°51'56.424"E
VR	San Bonifacio	Lioncello	23069	Ferroli Spa	2B	Non pericolosi	Cessato	45°24'1.278"N	11°14'6.341"E
VR	San Bonifacio	Tombole	23069	Calcestruzzi Danese	2A	inerti	Cessato	45°23'42.652"N	11°17'27.873"E

VR	San Bonifacio	Lioncello	23069	Ferroli Spa	2B	Non pericolosi	Cessato	45°24'1.149"N	11°13'59.484"E
VR	San Bonifacio	Lioncello	23069	Orlando NoŠ	2B	Non pericolosi	Cessato	45°23'54.125"N	11°14'3.919"E
VR	San Martino Buon Albergo	Polveriera Vecchia	23073	C.R.A.V.E.R.	2A	inerti	Cessato	45°26'6.051"N	11°4'20.954"E
VR	San Martino Buon Albergo	Ca' Vecchia	23073	Prog.Eco	2B	Non pericolosi	Attiva	45°24'6.146"N	11°4'4.062"E
VR	San Pietro in Cariano	Cava Contine	23076	Beton Mixer - Gestione Dasty	2A	inerti	Cessato	45°30'15.062"N	10°52'12.388"E
VR	Sant'Anna d'Alfaedo	Cortine	23078	Guardini Pietre	2A	inerti	Cessato	45°36'0.054"N	10°58'23.192"E
VR	Sant'Anna d'Alfaedo	Cortine	23078	Pietra della Lessinia	2A	inerti	Cessato	45°36'0.845"N	10°58'26.924"E
VR	Sant'Anna d'Alfaedo	Corte Schioppo	23078	Bonesini Franco	2A	inerti	Cessato	45°35'33.763"N	10°57'47.568"E
VR	Sant'Anna d'Alfaedo	Monte Corno	23078	Consorzio la Pietra	2A	inerti	Cessato	45°38'29.542"N	10°54'38.663"E
VR	Sant'Anna d'Alfaedo	Monte Corno	23078	Consorzio la Pietra	2A	inerti	Cessato	45°38'24.333"N	10°54'37.060"E
VR	Sant'Anna d'Alfaedo	Cortine	23078	Minolli Alfonso	2A	inerti	Cessato	45°35'59.710"N	10°58'25.565"E
VR	Sommacampagna	Casette	23082	Ve-Part	2B	Non pericolosi	Cessato	45°23'39.459"N	10°51'0.206"E

VR	Sommacampagna	Siberie	23082	GEO NOVA S.R.L.	Discarica per rifiuti non pericolosi - inorg. a basso contenuto org. o biodegr.	Argilla	Attivo	45° 25' 11" N	10° 52' 28" E
VR	Sona	Bresciana	23083	ROTAMFER S.P.A.	Discarica per rifiuti non pericolosi - inorg. a basso contenuto org. o biodegr.	Ghiaia	Attivo	45° 26' 43" N	10° 53' 20" E
VR	Tregnago	Castalde	23087	Baldo Giovanni	2A	inerti	Cessato	45°30'26.666"N	11°9'37.866"E
VR	Valeggio Sul Mincio	Scarpina	23089	MARMIMINCIO S.R.L.	Discarica per rifiuti inerti	Terreni coesivi a granulometria prevalentemente limo-argillosa di origine alluvionale	Cessato	45° 24' 40" N	10° 43' 15" E
VR	VALEGGIO SUL MINCIO	Casa Baldassare	23089	"RE.D.E . S.P.A.	Discarica per rifiuti non pericolosi		Cessato	45° 20' 35" N	10° 46' 36" E
VR	VALEGGIO SUL MINCIO	Buse	23089	SCAVI RABBI S.R.L.	Discarica per rifiuti inerti	Argilla	Attivo	45° 20' 20" N	10° 43' 31" E

VR	Verona	Forte Azzano	23091	Comune di Verona	2A	inerti	Cessato	45°24'6.771"N	10°57'46.321"E
VR	Verona	Soriane	23091	Cava Lessinia	2A	inerti	Cessato	45°26'49.132"N	11°3'27.527"E
VR	Verona	Vaio Bisano	23091	C.R.A.V.E.R.	2A	inerti	Cessato	45°29'19.291"N	11°4'31.598"E
VR	Verona	Ca' Nova	23091	Amia	1	RU	Cessato	45°25'18.357"N	10°54'34.485"E
VR	VERONA	Loc. Bernascone	23091	COOPERATIVA DI SERVIZI ECOLOGICI DASTY S.C.A.R.L.	Discarica per rifiuti inerti	Ghiaia	Cessato	45° 23' 27" N	10° 57' 44" E
VR	VERONA	Friuli	23091	COMUNE DI VERONA	Discarica non riclassificata	Terreni granulari a granulometria prevalentemente sabbiosa	Cessato	45° 26' 2" N	10° 56' 33" E
VR	Verona	La Rizza	23091	Lonardi - Gestione Dasty	2A	inerti	Cessato	45°23'42.887"N	10°57'6.915"E
VR	Verona	Loc. Bernascone	23091	Ferro S.A.S.	2A		Cessato	45°23'30.301"N	10°57'21.515"E
VR	Verona	Loc. Preare di Sopra, Montorio	23091	Ineos Silicas Italia S.p.A (ex Crosfield)	2B		Cessato	45°27'58.225"N	11°3'10.760"E
VR	Verona	Vignal	23091	Fonderie Sime	2B	Non pericolosi	Cessato	45°23'42.975"N	11°0'1.024"E
VR	VERONA	La Rizza	23091	COOPERATIVA DI SERVIZI ECOLOGICI DASTY S.C.A.R.L.	Discarica per rifiuti inerti		Cessato	45° 23' 46" N	10° 57' 6" E
VR	Verona	Vicinale del Bovo	23091	Cartiera di Ca' di David	2B	Non pericolosi	Cessato	45°22'40.998"N	11°0'29.954"E

VR	Verona	Bertacchia	23091	Borotto S.A.G.	2A	inerti	Cessato	45°26'59.820"N	10°55'35.371"E
VR	Verona	La Rizza	23091	Dasty-S.C.A.R.L.	Discarica inerti (ex 2A)	inerti	Cessato	45°23'28.312"N	10°57'32.580"E
VR	Verona	Pestrino	23091	Ecovalpantena	2A	inerti	Cessato	45°24'58.375"N	11°0'24.208"E
VR	Verona	Falcona	23091	Segala Luciano	2A	inerti	Cessato	45°26'25.309"N	11°4'16.723"E
VR	Verona	Via Gardesana	23091	Bosco	2A	inerti	Cessato	45°27'8.391"N	10°56'4.648"E
VR	Villafranca di VR	Loc. Caluri	23096	Bastian Beton	2B	Non pericolosi	Cessato	45°22'34.196"N	10°52'13.405"E
VR	Zevio	Ca' Bianca - La Maffea	23097	Inerteco	2A	inerti	Cessato	45°21'30.671"N	11°4'13.979"E
VR	Zevio	Ca' Bianca	23097	Inerteco	2B	Non pericolosi	Attivo	45°21'34.156"N	11°4'6.920"E

3.3.2 Impianti di recupero inerti

TABELLA N. 6 – IMPIANTI DI RECUPERO INERTI

(Dati elaborati dalla banca dati gestione rifiuti Arpav – agg. al 31/12/2022)

Prov	Comune	Ragione sociale	Operazioni di recupero	Operazioni di smaltimento	Principali tipologie di rifiuti gestiti
VR	Villa Bartolomea	BEOZZO COSTRUZIONI SRL	R5, R13		[1701][1703][1705][1709]
VR	Zevio	ECO CORSE S.R.L.	R3, R4, R5, R12, R13		[0402][0702][1201][1501][1502] [1601][1602][1603][1702][1704] [1706][1708][1709][1912][2001][2003]
VR	Villafranca di Verona	E.VER. SRL	R3, R4, R5, R12, R13		[0201][0301][0401][0402][0702][1201] [1501][1601][1701][1702][1704][1706] [1708][1709][1912][2001][2002][2003]
VR	Villafranca di Verona	ECO GREEN SRL	R3, R4, R5	D13, D14, D15	[0605][0803][0901][1201][1302][1501] [1502][1601][1602][1605][1610][1704][1912][2001]
VR	Zevio	ZAMBONI ROBERTO SRL	R5, R13		[0104][1701][1705][1709]
VR	VR	B TECH SRL	R5, R13		[1703]
VR	VR	SUPERBETON S.P.A.	R5, R13		[1703]
VR	Legnago	SUPERBETON S.P.A.	R5, R13		[1703][1709]
VR	Castagnaro	FREALDO ASFALTI SRL	R5, R12, R13		[1705][1912][2003]
VR	San Bonifacio	SIMO ROTTAMI SRLS	R3, R4, R5, R13		[1601][1602][1704][2001]
VR	San Martino Buon Albergo	SITTA SRL	R5, R12, R13		[1701][1703][1705][1709]
VR	Sant'Ambrogio di Valpolicella	AMBROSI ANGELO SCAVI SRL	R5, R13		[1701][1703][1705][1709]

VR	Soave	EREDI SANTAROSA BRUNO SNC DI ZENARI & C.	R3, R4, R5, R12, R13	D13, D14, D15	[0104][0203][0205][0301][0303][0401][0402] [0702][1201][1501][1501][1502][1601][1603] [1702][1704][1706][1708][1709][1905][1908][1912][2001][2002][2003]
VR	Soave	SOAVE EDILSTRADE SRL	R5, R13		[1703][1709]
VR	Sommacampagna	R.B. SRL	R4, R5, R13		[1002][1201][1501][1601][1602][1606] [1704][1912][2001]
VR	Sommacampagna	SCAVI MEC S.R.L.	R5, R13		[1501][1701][1702][1709]
VR	Sona	CO.BIT S.R.L.	R5, R13		[1703][1709]
VR	Trevenzuolo	ADIGE STRADE SRL	R5, R13		[1703][1709]
VR	Valeggio sul Mincio	SCAVI RABBI SRL	R5, R10, R12, R13		[0104][0603][0605][0802][1001][1002] [1003][1006][1009][1011][1012][1101] [1201][1603][1611][1701][1705][1709][1908][1909][1912]
VR	VR	BIONDANI TMG S.P.A.	R5, R12, R13		[1013][1701][1709]
VR	Villafranca di VR	MENEGHINI GIOVANNI SRL	R5, R13		[1701][1705][1709]
VR	Grezzana	TECO S.R.L.	R10	D1	[0104][1701][1702][1705][1709]
VR	Pescantina	TL SCAVI SRL	R5, R12, R13		[0104][1701][1703][1706][1708][1709]
VR	Isola Rizza	FILIPPI SCAVI DI FILIPPI SERGIO	R5, R13		[1701][1703][1709]
VR	Lazise	TERRAGROUP SRL	R5, R13		[0603][1701][1703][1704][1705][1709]
VR	Lazise	BRUSCO RAFFAELLO	R5, R13		[1701][1709]
VR	Legnago	ECORICICLI METALLI SRL	R3, R4, R5, R12, R13		[0301][0702][1201][1302][1501][1502] [1601][1602][1606][1702][1704][1706][1709][1912][2001][2003]
VR	Legnago	TAVELLIN DANIELE	R5, R13		[0605][1001][1201][1701][1703][1705][1709]
VR	Legnago	LEGNAGO SERVIZI S.P.A.	R1, R5, R13	D1, D15	[1705][1905][1906][1912][1913][2002][2003]

VR	Villafranca di VR	SARTORI F.LLI DI SARTORI MARIO S.A.S.	R5, R13		[0104][1013][1701][1703][1705][1709]
VR	Mozzecane	VIVIANI GIORGIO S.R.L.	R5, R13		[1701][1709]
VR	Negrar	METALFILI DI PLATANO & C. SNC	R5, R12, R13		[1704][1912][2001]
VR	Nogara	SCAVI MARTINELLI S.N.C.	R5, R13		[1701][1703][1709]
VR	Gazzo Veronese	FERRO SRL	R5	D15	[1703][1709]
VR	Oppeano	RIMETAL S.R.L.	R3, R4, R5, R12, R13		[1201][1501][1601][1704][1912][2001]
VR	Oppeano	USVARDI SRL	R3, R4, R5, R12, R13		[0303][0402][1501][1601][1702][1704][1912][2001][2003]
VR	Pescantina	CHESINI S.R.L.	R5, R13		[1701][1709]
VR	Povegliano Veronese	SEV 2.0 SRL	R3, R4, R5, R13	D13, D14, D15	[1601][1709][1912][2003]
VR	Ronco all'Adige	AUTOTRASPORTI STEGAGNO MASSIMO EREDE DI STEGAGNO GIUSEPPE	R5, R13		[1709]
VR	Illasi	BRAZZAROLA S.A.S. DI BRAZZAROLA ADELMO & C.	R4, R5, R10, R11, R13	D15	[0104][1701][1703][1705][1709]
VR	Concamarise	GEOTER SRL	R5, R12, R13		[1705][1709][2003]
VR	Villafranca di VR	GRUPPO ADIGE BITUMI S.P.A.	R5, R13		[1703]
VR	Affi	ITALMIXER SRL	R5, R13		[1703][1705][1709]
VR	Arcole	DISCONZI SCAVI SRL	R5, R13		[0104][1012][1701][1705][1709]

VR	Belfiore	C.E.R. SRL CENTRO ECOLOGICO RECUPERI	R3, R4, R5, R12, R13	D13, D14, D15	[0201][0301][0401][0402][0702][1201] [1501][1501][1502][1601][1602][1603] [1701][1702][1704][1706][1709][1912][2001][2003]
VR	Bovolone	MENEGHELLI SRL	R5, R13		[0104][1701][1705][1709]
VR	Pescantina	INERTI S.VALENTINO S.R.L	R5, R12, R13		[0104][0105][0303][1009][1011][1013] [1201][1603][1701][1702][1705][1709] [1908][1909][1912][2003]
VR	Bussolengo	INERTI S.VALENTINO S.R.L	R5		[0104][1701][1705][1709]
VR	Castelnuovo del Garda	VIVIANI S.R.L.	R5, R13		[1703][1709]
VR	Caldiero	SCAVI MECCANICI E AUTOTRASPORTI DI PESENTI GIANNI PIETRO	R5, R13		[0104][1701][1703][1705][1708][1709]
VR	Castelnuovo del Garda	BALLARINI SRL	R5, R13		[1701][1705][1709]
VR	Castelnuovo del Garda	BRESSAN BRUNO & C. S.N.C.	R5, R13		[1701][1703][1709]
VR	Rivoli Veronese	DALLE VEDOVE NELLO & ANTONIO TRASPORTI SRL	R3, R4, R5, R12, R13		[0104][0201][0303][0401][0402][0702][1013] [1201][1501][1601][1603][1606][1701][1702] [1703][1704][1705][1706][1708][1709][1908][1912][2001][2002][2003]
VR	Cerea	CONSORZIO CEREA SPA	R3, R4, R5, R12, R13	D13, D14, D15	[0201][0605][1001][1002][1009][1013][1501] [1501][1611][1701][1705][1709][1901][1912][2001][2003]
VR	Cerea	CONSORZIO CEREA SPA	R3, R4, R5, R12, R13	D13, D14, D15	[0201][0605][1001][1002][1009][1013][1501] [1501][1611][1701][1705][1709][1901][1912][2001][2003]
VR	Grezzana	TOMELINI MULTISERVICE S.R.L.	R5, R13		[0104][1701][1709]
VR	Cologna Veneta	ECO VENETA S.R.L.	R5, R13		[0104][1701][1703][1705][1708][1709]

VR	Rivoli Veronese	EREDI DI PESCETTA DOMIZIANO SNC	R5, R13		[1701][1709]
VR	Grezzana	IMPRESA ZAMPIERI SRL	R5, R13		[1703][1705][1709]
VI	VI	AFV ACCIAIERIE BELTRAME SPA	R4, R5, R12, R13		[1002][1201][1704][1912]
VI	VI	F.LLI FAVA SRL	R5, R13		[1701][1705][1709]
VI	VI	DE FACCI LUIGI SPA	R5, R13		[1709]
VI	VI	INCOS ITALIA S.P.A.	R5, R13		[1701][1709]
VI	Zugliano	DALLA RIVA ANTONIO S.R.L.	R5, R13		[1709]
VI	Camisano Vicentino	ECO BORTOLI SRL	R5, R13		[0104][1701][1703][1709]
VI	Campiglia dei Berici	BISELLO MOVIMENTO TERRA SNC	R5, R13		[1709]
VI	Val Liona	FREALDO ASFALTI SRL	R5, R12, R13		[0104][1002][1011][1012][1013][1201][1701] [1703][1705][1708][1709][1912]
VI	Sossano	CANDIAN MARIO	R5, R12, R13		[1701][1709]
VI	Lusiana Conco	BERTACCO ARMANDO	R5, R13		[1701][1709]
VI	Sandrigo	MASCOTTO MARIO SRL	R5, R13		[1701][1709]
VI	Breganze	COSTRUZIONI GENERALI GIRARDINI SPA	R5, R12, R13		[1701][1703][1705][1709][2003]
VI	Torri di Quartesolo	LANARO GIANPIETRO	R5, R12, R13		[1012][1501][1701][1702][1704][1705][1708][1709][1912]
VI	VI	SARTORELLO RECYCLING S.R.L.	R5, R12, R13		[0104][1501][1701][1702][1703][1704][1705][1708][1709]
VI	Malo	GROTTO CALCESTRUZZI S.R.L.	R5, R13		[1701][1709]
VI	Thiene	E.G.I. ZANOTTO SRL	R5, R13		[1013][1701][1709]
VI	Montebello Vicentino	CRESTANI GILBERTO & C. SNC	R5, R13		[0104][1701][1709]

VI	Montecchio Maggiore	SCAPIN S.R.L.	R5, R13		[1701][1709]
VI	Montecchio Precalcino	ECO MARTINI A&G SRL	R5, R12, R13		[0104][1012][1701][1703][1705][1708][1709]
VI	Montecchio Maggiore	VACCARI ANTONIO GIULIO S.P.A.	R5, R13		[1703]
VI	San Vito di Leguzzano	DAL MAISTRO SRL - UNIPERSONALE	R5, R13		[1701][1703][1709]
VI	San Vito di Leguzzano	DAL MAISTRO ALBERTO	R5, R13		[1701]
VI	Monte di Malo	ROSSI S.R.L.	R5, R13		[1701][1709]
VI	Nove	SARTORI SRL	R5, R13		[1701]
VI	Noventa Vicentina	PULVINI LORENZO EREDI S.N.C.	R5, R12, R13		[0104][1701][1703][1705][1708][1709]
VI	Romano d'Ezzelino	CO.MA.C. SRL	R5, R13		[1701]
VI	Romano d'Ezzelino	FARRONATO ECOGEA S.R.L.	R5, R13		[1701][1709]
VI	Rosa	EGAP SRL SOCIETA' UNIPERSONALE	R5, R12, R13		[1701]
VI	Brendola	MARTINELLO RENATO	R5, R13		[1701][1709]
VI	Brogliano	PERUFFO SRL	R5, R13		[0104][1701]
VI	Camisano Vicentino	CO.I.MA. S.R.L.	R5, R12		[1703][1709]
VI	Cartigliano	BAGGIO S.R.L.	R5, R13		[1501][1701][1702][1703][1704][1706] [1708][1709][1912][2002]
VI	Cassola	TORRESAN SNC DI TORRESAN GIACOMO & C.	R5, R13		[1701][1709]
VI	Chiampo	F.LLI NEGRO SRL	R5, R12, R13		[0104][1709]

VI	Cornedo Vicentino	ZARANTONELLO S.R.L.	R5, R13		[1013][1701][1709]
VI	Sandrigo	B TECH SRL	R5, R12, R13		[1703]
VI	Gambellara	MAULE COSTRUZIONI SRL	R5, R13		[0104][1701][1709]
VI	Grisignano di Zocco	TREVISAN ROBERTO E GIANCARLO SRL	R5, R13		[1701][1709]
VI	Isola Vicentina	BARBIERI SRL	R5, R12, R13		[1013][1701][1703][1705][1709]
VI	Lonigo	ECOGLASS S.R.L. - SOCIO UNICO	R5, R12, R13		[1501][1501][1702][1912][2001]
VI	Lonigo	NORD EST ECOLOGIA S.R.L.	R3, R4, R5, R12, R13	D15	[0301][0401][0402][0605][0613][0702] [0801][0803][0804][0901][1001][1101] [1201][1203][1406][1501][1502][1601] [1602][1606][1610][1701][1702][1703][1704][1705][1706]
VI	Malo	DI.S.E.G. SRL	R5, R13		[1701][1705][1709]
VI	Malo	GROTTO ALVISE & C. SRL	R5, R13		[1703][1709]
VI	Sarcedo	GRUPPO ADIGE BITUMI S.P.A.	R5, R13		[1703]
VI	Pozzoleone	GRUPPO ADIGE BITUMI S.P.A.	R5, R13		[1703]
VI	Arzignano	MOLON GRAZIANO IMPRESA COSTRUZIONI EDILI E STRADALI S.R.L.	R5, R12, R13		[1701][1705][1709]
VI	Montorso Vicentino	ITALSCAVI SNC DI DOMENICO E IVANA BOSCHETTI	R5, R12, R13		[1701][1703][1705][1709]
VI	Arzignano	DAL MASO GROUP SRL	R5, R12, R13	D9, D13, D14, D15	[0202][0401][0605][0701][0801][0802][1501] [1502][1701][1702][1706][1708][1709][1902][1903][1908][1912]
VI	Arzignano	MARCIGAGLIA CONSTRUCTIONS SPA	R5, R13		[1709]

VI	Asiago	CARLI MANUFATTI SRL	R5, R13		[1701][1709]
VI	Brendola	MASTROTTO GIORGIO	R5, R12, R13		[0104][1009][1012][1501][1701][1702][1703] [1704][1705][1708][1709]
VI	Brendola	MASTROTTO GIORGIO INERGEO SRL	R5, R12, R13		[0104][1009][1012][1501][1701][1702][1703] [1704][1705][1708][1709]
VI	Brendola	MASTROTTO SRL	R5		[1701]
BL	Fonzaso	SICI SRL	R5, R13		[1701][1703][1704][1709]
BL	Fonzaso	GG GARBIN S.A.S. DI GARBIN GIUSEPPE & C.	R5, R13		[1701][1709]
BL	Limana	PARIS & CESA SNC	R5, R13		[0104][1701][1709]
BL	Sospirolo	I.S.E. S.R.L.	R5, R13		[0104][1701][1703][1705][1709]
BL	Perarolo di Cadore	I.S.E. S.R.L.	R5, R13		[1701][1705][1709]
BL	Cesiomaggiore	ASCON SRL	R5, R13		[1701][1703][1709]
BL	Agordo	FRATELLI DE PRA S.P.A.	R5, R13		[0104][1701][1703][1709]
BL	Ponte nelle Alpi	FRATELLI DE PRA S.P.A.	R5, R13		[1013][1701][1703][1709]
BL	Santa Giustina	TONET S.R.L.	R5, R13		[0104][1701][1703][1709]
BL	Longarone	SUPERBETON S.P.A.	R5, R13		[1013][1701][1705][1709]
TV	Loria	IMPRESA EDILE SBRISSA ANTONIO DI SBRISSA VALTER S.A.S.	R5, R13		[1701][1709]
TV	Altivole	FELTRIN TARCISIO SNC DI FELTRIN R. & C.	R5, R13		[1701][1703]
TV	Asolo	EREGA SCAVI SRL	R5, R13		[1701][1709]
TV	Caerano di San Marco	DE ZEN SCAVI SRL	R5, R13		[1701][1705]
TV	Casale sul Sile	ROMANO SCAVI SRL	R5, R12, R13		[1701]
TV	Casier	BINOTTO GIORGIO SAS DI BINOTTO DANIELE & C.	R5, R13		[0104][1701][1703][1705][1709]

TV	Castelfranco Veneto	GUIDOLIN GIUSEPPE ECO.G.S.R.L.	R5, R13		[0104][1012][1013][1701][1709]
TV	Castelfranco Veneto	ADRIATICA STRADE COSTRUZIONI GENERALI S.R.L.	R5, R13		[1012][1701][1705][1709]
TV	Trevignano	POSTUMIA CAVE S.R.L. RECUPERO	R10, R13		[1705]
TV	Roncade	COSTRUZIONI GENERALI POSTUMIA SRL	R10	D15	[1705]
TV	Cavaso del Tomba	CADORIN ELIO	R5, R13		[1701]
TV	Cavaso del Tomba	ROSSETTO SRL	R5, R13		[1701][1709]
TV	Cimadolmo	ZANARDO S.R.L.	R5, R12		[1012][1013][1701][1709]
TV	Vedelago	TRENTIN GHIAIA S.R.L.	R10		[1705]
TV	Vedelago	TRENTIN GHIAIA S.R.L.	R10		[1705]
TV	Vedelago	TRENTIN GHIAIA S.R.L.	R5, R12, R13		[0104][1013][1302][1701][1703][1709]
TV	Vedelago	TRENTIN ASFALTI SRL	R5, R13		[1703]
TV	Gaiarine	FELETTO SRL UNIPERSONALE	R5, R13		[1701][1709]
TV	Gaiarine	SEGAT SAS DI STEFANO SEGAT & C.	R5, R13		[1701][1709]
TV	Godega di Sant'Urbano	GAVA ENNIO & EZIO S.N.C.	R5, R13		[1701]
TV	Mogliano Veneto	ITALSCAVI SRL	R5, R12, R13		[0104][1701][1709]
TV	Montebelluna	GEO SERVIZI S.R.L.	R3, R4, R5, R12, R13	D1, D13, D15	[0301][0401][0402][0702][1201][1501][1706] [1708][1709][1912][2003]
TV	Ormelle	RIVETRO S.R.L.	R3, R5, R12, R13		[1011][1501][1501][1601][1702][1912][2001]

TV	Paese	T.ER.R.A. S.R.L. - TRATTAMENTO E RECUPERO RISORSE AMBIENTALI	R5, R13		[0104][1013][1701][1709]
TV	Farra di Soligo	LA EDILSCAVI S.R.L.	R5, R13		[1709]
TV	Ponzano Veneto	EDIL CREMA SNC DI CREMA MARCELLO & C.	R5, R13		[1709]
TV	Preganziol	BONAVENTURA SRL	R3, R4, R5, R13		[1701][1702]
TV	Quinto di TV	DAL ZILIO INERTI SRL	R5, R13		[1701][1703][1705][1709]
TV	Quinto di TV	SCAVI FAVARATO RINO SRL	R5, R13		[1701][1709]
TV	Salgareda	ADRIA RECUPERI SRL	R5, R13		[0104][1009][1011][1012][1201][1611][1701][1702] [1703][1705][1708][1709][1912]
TV	Sernaglia della Battaglia	ZANNONI SCAVI S.R.L.	R5, R13		[1709]
TV	Sernaglia della Battaglia	ZANNONI SCAVI S.R.L.	R5, R13		[1709]
TV	Silea	VENDRAME PASQUALINO & C. SRL	R5, R13		[1701][1709]
TV	Spresiano	LOKOTRACK RENT & SERVICE SRL	R5		[1709]
TV	Spresiano	CANZIAN INERTI SRL	R5, R13		[1013][1701][1709]
TV	Santa Lucia di Piave	INERTI DEL PIAVE S.R.L.	R5, R13		[1013][1701][1709]
TV	Volpago del Montello	SUPERBETON S.P.A.	R5, R13		[1013][1701][1703][1705][1709]
TV	Cimadolmo	SUPERBETON S.P.A.	R5, R13		[1703]
TV	San Fior	SUPERBETON S.P.A.	R5, R13		[1703]
TV	Susegana	SUPERBETON S.P.A.	R5, R13		[0104][1001][1012][1013][1701][1708][1709]

TV	Nervesa della Battaglia	SUPERBETON S.P.A.	R5, R13		[1703]
TV	Spresiano	SUPERBETON S.P.A.	R5, R13		[1703]
TV	Altivole	ECODELI SRL	R5, R13		[1701][1708][1709]
TV	Vittorio Veneto	DE NARDI SRL	R5, R13		[1701][1703][1709]
TV	Trevignano	CAZZARO S.P.A.	R5, R13		[1701][1709]
TV	Cessalto	ISEPPON SRL	R5, R12, R13		[1701][1708]
TV	Nervesa della Battaglia	BETON CANDEO S.R.L.	R5, R13		[1701]
VE	Teglio Veneto	RE ALDO SRL (CAMPAGNA MORUZZO)	R5		[1701]
VE	Teglio Veneto	RE ALDO SRL	R5, R13		[1701][1705][1709][1912]
VE	VE	BERGAMO CESARE SNC	R5, R13		[1701][1702][1709]
VE	Noale	COSMO AMBIENTE SRL	R5, R12, R13		[1701][1709][2002]
VE	Noventa di Piave	I.F.A.F. SPA	R5, R13		[1701][1703]
VE	Portogruaro	F.LLI DEMO COSTRUZIONI S.R.L.	R5, R13		[1701][1703][1709]
VE	Portogruaro	TREVISAN CARLO & C. S.N.C.	R5, R13		[1701]
VE	Meolo	LAZZARATO GIANLUCA & STEFANO S.A.S. & C.	R5, R12, R13	D14	[1701][1912]
VE	San Dona di Piave	ILSA PACIFICI REMO SPA	R5, R13		[1701]
VE	San Stino di Livenza	ECOLFER SRL	R3, R4, R5, R12, R13	D15	[0201][0205][0206][0301][0303][0402][0702][0803] [1201][1301][1302][1501][1502][1601][1602][1603] [1605][1606][1701][1702][1704][1706][1709][1912][2001][2002][2003]
VE	VE	GENERAL SMONTAGGI SPA	R5		[1701][1912]

VE	Jesolo	SUPERBETON S.P.A.	R5, R13		[1001][1701][1709]
VE	VE	SUPERBETON S.P.A.	R5, R13		[1001][1703]
VE	Campagna Lupia	BALDAN RECUPERI E TRATTAMENTI S.R.L.	R5, R13		[1701][1702][1703][1705][1708][1709][1912]
VE	Campagna Lupia	BALDAN RECUPERI E TRATTAMENTI S.R.L.	R5, R13		[1701][1702][1703][1705][1708][1709][1912]
VE	Caorle	ROSSI MARIO PIETRO & C. SNC	R5, R13		[1701][1709][2003]
VE	San Stino di Livenza	ROSSI MARIO PIETRO & C. SNC	R5, R13		[1701]
VE	Cavarzere	TOMMASIN ANGELO	R5, R13		[1701][1703][1709]
VE	Chioggia	SCAVI E TRASPORTI MEO DI BOSCOLO MARINO MEO & C. S.N.C.	R5, R13		[1701][1702]
VE	Fossalta di Portogruaro	MB SERVIZI S.R.L.	R5, R13		[0104][1701][1703][1705][1709][1912]
VE	Fosso	NEC S.R.L. NEW ECOLOGY	R3, R4, R5, R12, R13	D13, D14, D15	[0203][0206][0401][0402][0702][0801][1011][1201] [1302][1302][1406][1501][1502][1601][1602][1602] [1603][1605][1605][1606][1610][1701][1704][1706][1912][2001][2003]
VE	Fosso	EDILIZIA BERT SAS DI PAOLO BERTO & C.	R5, R13		[1709]
VE	Fosso	COMPAGNO SRL	R5, R13		[1002][1611][1701][1705][1708][1709]
VE	Martellago	FASSINA DIEGO & C. SNC	R5, R13		[1701][1709]
PD	Tombolo	F.LLI VOLPATO	R3, R5, R12, R13		[0203][0301][0702][1201][1501][1601][1602][1701] [1702][1704][1705][1706][1708][1912][2001][2002]
PD	Piombino Dese	PATTARO S.R.L.	R5, R13		[1701][1705][1709]
PD	Vigonza	BRENTA LAVORI SRL	R5, R13	D15	[0104][1701][1703][1705][1709]
PD	Piove di Sacco	IMPRESA ZAGOLIN GIOVANNI DEI FRATELLI ZAGOLIN SNC	R5, R13		[1701][1709]

PD	Piove di Sacco	ZAGOLIN GIOVANNI S.R.L.	R5, R13		[1701]
PD	Selvazzano Dentro	FRATELLI TISO SNC DI TISO ANGELO & C.	R5, R13	D15	[0104][1012][1701][1705][1709]
PD	Merlara	LA VENETA SRL	R5, R13		[1709]
PD	Montagnana	MARCHIORO ANTONIO	R5, R12, R13		[0104][1501][1701][1703][1705][1708][1709][1912][2002]
PD	Montagnana	FERCART SRL	R4, R5, R12, R13	D15	[1010][1201][1501][1601][1602][1702][1704][1901][1912][2001]
PD	Borgoricco	GRANDI OPERE SRL	R5, R13		[1701][1709]
PD	Cadoneghe	F.LLI RAVAZZOLO SNC	R5, R13		[1701][1709]
PD	Campodarsego	CARRARO F.LLI S.R.L.	R5, R13		[1501][1701][1702][1704][1709]
PD	Campodarsego	B&B DI BALLAN & C. SRL	R5, R13		[1701][1708][1709]
PD	Grantorto	ECO.MEN. SRL A SOCIO UNICO	R4, R5, R13		[0104][1001][1002][1009][1011][1012][1013][1201] [1701][1703][1705][1709][1912]
PD	Cervarese Santa Croce	EREDI DI BERTOLINI FULVIO S.N.C.	R5, R12, R13		[0104][1701][1705][1709]
PD	Conselve	SI.MA S.R.L.	R5, R13		[1701][1705][1709]
PD	Este	S.E.S.A. S.P.A.	R3, R4, R5, R12, R13	D15	[1501][1501][1702][1912][2001][2003]
PD	Este	S.E.S.A. S.P.A.	R3, R4, R5	D1	[1502][1701][1905][1912][2002][2003]
PD	Este	VERONESE IMPIANTI	R5, R13		[1703][1705][1709]
PD	Fontaniva	GROSSELLE SCAVI E RICICLI S.R.L.	R5, R12, R13		[0104][1012][1013][1701][1703][1705][1708][1709]
PD	Fontaniva	F.LLI PIANTELLA S.R.L.	R5, R13		[1709]
PD	Limena	SALIMA SRL	R5, R13		[1703]
PD	Fontaniva	B TECH SRL	R5, R13		[1703]
PD	Stanghella	SUPERBETON S.P.A.	R5, R13		[1001][1703]

PD	Limena	SUPERBETON S.P.A.	R5, R13		[1001][1701][1703][1709]
PD	Abano Terme	PATAVINA S.R.L.	R5, R13		[0104][1501][1501][1701][1703][1704][1705][1706][1708][1709]
PD	Abano Terme	PATAVINA S.R.L.	R5, R13		[0104][1501][1501][1701][1703][1704][1705][1706][1708][1709]
RO	Arqua Polesine	MARGHERITA AMBIENTE S.R.L.	R5, R13		[1013][1701][1709]
RO	Costa di RO	BETON CANDEO S.R.L.	R5, R13		[1701][1703][1709]
RO	Badia Polesine	COGEFRI INFRASTRUTTURE SRL	R5, R13		[1701][1703][1709]
RO	Calto	CO.MA.S. SRL COSTRUZIONI MANUTENZIONI STRADALI	R5, R13		[1703][1709]
RO	Castelnovo Bariano	BENATI LORENZO	R4, R5, R12, R13		[0301][1201][1501][1601][1602][1702][1704][1912][2001]
RO	Ceregnano	FERRATI ANDREA	R5, R13		[1701][1709]
RO	Fiesso Umbertiano	ASFALTI BUSCO 1 SRL	R5, R13		[1703]
RO	Occhiobello	EREDI FANTONI ADRIANO SRL	R5, R13		[1701][1703][1709]
RO	Porto Tolle	CANELLA SCAVI SRL	R5, R13		[1701][1703][1709]
RO	Rosolina	IMPRESA LAZZARIN FABRIZIO SRL	R5, R13		[1701][1702][1703][1704][1705][1708][1709]
RO	Villadose	ECOAMBIENTE SRL	R5, R11	D1, D15	[1701][1905][1912][1913][2003]
RO	RO	FENZA DANIELA	R5, R13		[1701]
RO	Porto Viro	EREDI GRANDI VENERINO SAS DI GRANDI ROBERTINO E FRATELLI	R5, R13		[1701][1709]
RO	Adria	F.LLI BELCARO SRL	R5, R13		[1701][1708][1709]

3.3.3 Impianti di stoccaggio

Si riporta di seguito la cartografia degli impianti di stoccaggio e la relativa tabella. I dati sono stati estratti dalla banca dati Impianti di Gestione Rifiuti di ARPAV, agg. 21/12/2016 presente nel geoportale regionale estraendo gli impianti con tipologia “stoccaggio”.

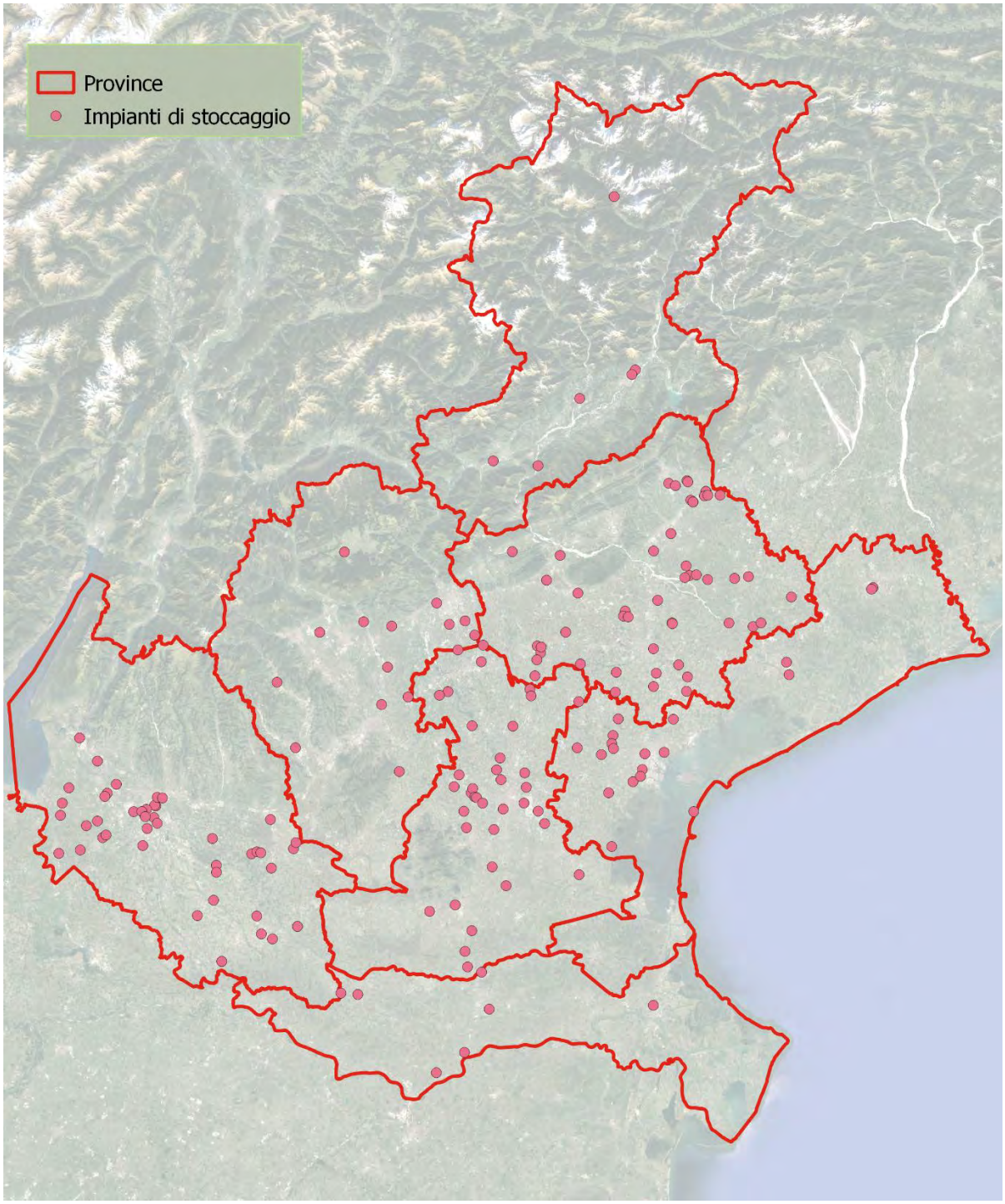

Figura 42: Impianti di stoccaggio (Fonte dati: ARPAV)

TABELLA N. 7 – IMPIANTI DI STOCCAGGIO

Prov	Comune	Indirizzo	Impianto	Autorizzazione
BL	BELLUNO	Via Tiziano Vecellio 45	ECOLOGIC SERVICE DI CELLI VINCENZO	Autorizzazione Procedura ordinaria
BL	BELLUNO	Via Vittorio Veneto 318	LAVORO ASSOCIATO SOCIETA' COOPERATIVA SOCIALE	AUA
BL	COMELICO SUPERIORE	Loc Moie´ S.n.c.	FDB ROTTAMI DI SORAVIA GNOCCO FLORINDO	Iscrizione Procedura semplificata
BL	CORTINA D'AMPEZZO	Loc Soccol	ECO RECUPERI SRL	AUA
BL	FELTRE	Via Giare 11	FELTRINA SPURGO DI PASOTTI NINO	Autorizzazione Procedura ordinaria
BL	FELTRE	Via Montegrappa 29	SAPA EXTRUSION ITALY SRL	AIA impianto produttivo
BL	LENTIAI	Via Molinello 175	DEON EDILIZIA DI DEON MARIO & C. S.N.C.	AUA
BL	SAN VITO DI CADORE	Via Al Lago 4	ECO SISTEMI SNC DI PORDON ANGELO E SOMMACAL VANDA	Autorizzazione Procedura Ordinaria
BL	SEDICO	Via Rudio 1	ECOLOGICA 2006 SRL	Autorizzazione Procedura Ordinaria
BL	SOSPIROLO	Loc Masiere 211/a	INTEGRA COOPERATIVA SOCIALE	Iscrizione Procedura semplificata
PD	ABANO TERME	Via Appia Monterosso 53	CARRARO FRANCO SRL	Iscrizione Procedura semplificata
PD	AGNA	Via G. D. Vittorio 7	EOS ECOLOGYC OIL SERVICE DI OSTELLARI PAOLO	Iscrizione Procedura semplificata
PD	ALBIGNASEGO	Via Delle Industrie 30	GIOLOCENTER SRL	Autorizzazione Procedura ordinaria
PD	ARZERGRANDE	Via Umberto I 55/a	EDILGRANDE DI SPINELLO DOMENICO E C. SNC	Iscrizione Procedura semplificata
PD	CADONEGHE	Via Lauro 3	RAVAZZOLO BRUNO SNC DI RAVAZZOLO NICOLA, FABIO E MONICA	Iscrizione Procedura semplificata
PD	CARTURA	Via Fossalta 2	MATERIALI EDILI F.LLI DONA´ SAS DI	Iscrizione Procedura semplificata

			UGO E NICOLA DONA´	
PD	CODEVIGO	Str Dei Pescatori 4	BACCO SPA	AUA
PD	DUE CARRARE	Via Dell´industria, 35	ECO T.P. S.R.L	Autorizzazione Procedura ordinaria
PD	ESTE	Via Zuccherificio 8	BACCO SPA	AUA
PD	GALLIERA VENETA	Via Cassola 15	TRASPORTI SABBINI SRL	Autorizzazione Procedura ordinaria
PD	GRANTORTO	Via Martiri Della Liberta 35	BRENTA RECYCLING SRL	AUA
PD	GRANTORTO	Via Verdi 22	G.P. GESTORI PALLETS S.R.L.	AUA
PD	LEGNARO	Via Ferrarin 10/a	BENETAZZO & BORTOLETTO SRL	Iscrizione Procedura semplificata
PD	LIMENA	Via Del Santo 222	EPIU' SRL	Autorizzazione Procedura ordinaria
PD	LOREGGIA	Via Dell'artigianato 16	TRIVELCART SRL	Autorizzazione Procedura ordinaria
PD	LOREGGIA	Via Aurelia, 99	ZACCHIA SRL	AUA
PD	MESTRINO	Via Della Pace 28	DAMINATO ROTTAMI S.R.L. (ex-DAMINATO SERGIO)	Iscrizione Procedura semplificata
PD	MESTRINO	Via Piave 4	MATERIALI EDILI F.LLI DONA´ SAS DI UGO E NICOLA DONA´	Iscrizione Procedura semplificata
PD	MONSELICE	Via Candie 2/c	COOPERATIVA SOCIALE MONTERICCO	Iscrizione Procedura semplificata
PD	PADOVA	Cso Stati Uniti 5/a	ACEGASAPSAMGA S.P.A. (ex-ACEGAS APS SPA)	Autorizzazione Procedura ordinaria
PD	PADOVA	Via Palermo 51	ARGO SNC DI CASELLA SILVIO & C.	Autorizzazione Procedura ordinaria
PD	PADOVA	Via Vigonovese 34/a	BACCO SPA	Iscrizione Procedura semplificata
PD	PADOVA	Via Fa´ Di Bruno, 5	ECO.MAR ECOLOGICA MARETTO DI MARETTO PIERALDO	Autorizzazione Procedura ordinaria
PD	PADOVA	Via Bassette	FRATELLI ZUIN SNC DI ZUIN DINO, GIULIO & C.	AUA

PD	PADOVA	Corso Stati Uniti	HERAMBIENTE	Autorizzazione Integrata Ambientale
PD	PADOVA	Via Po, 62	SOCIETA' COOPERATIVA SOCIALE CITTA´ SO.LA.RE.	AUA
PD	PIAZZOLA SUL BRENTA	Via Basse 48	AUTOTRASPORTI INTERNAZIONALI P.M.B. SRL	Autorizzazione Procedura ordinaria
PD	PONTE SAN NICOLÒ	Vle Europa, 24/b	MEDICA SERVICE SRL	Autorizzazione Procedura ordinaria
PD	PONTELONGO	V.le Stazione 77	BRUSCAGLIN MARINO	Iscrizione Procedura semplificata
PD	RUBANO	Via Rossi 5h	FINBAT SRL	Autorizzazione Procedura ordinaria
PD	RUBANO	Via Roma, 82	MICHELOTTO SERGIO	Autorizzazione Procedura ordinaria
PD	RUBANO	Via Meucci 14	SAFETY KLEEN ITALIA SPA	Autorizzazione Procedura ordinaria
PD	SACCOLONGO	Via De Gasperi, 5	COSBAT GROUP	Autorizzazione Procedura ordinaria
PD	SAN GIORGIO DELLE PERTICHE	Via Roma 230/3	PICCINATO ROTTAMI SRL	Iscrizione Procedura semplificata
PD	SELVAZZANO DENTRO	Via Moravia 3	ENRIMETALLI DI BERIOTTO ENRICO	Iscrizione Procedura semplificata
PD	SELVAZZANO DENTRO	Via Meucci 32	FINBAT SRL	Autorizzazione Procedura ordinaria
PD	STANGHELLA	Via Einstein 30	ACERM SRL	Autorizzazione Procedura ordinaria
PD	STANGHELLA	Via Statale, 11	IPL Industrie Proteine Laziali Group	Iscrizione Procedura semplificata
PD	STANGHELLA	Via Cuoro 90	LAZZARIN PAOLO	Iscrizione Procedura semplificata
PD	TREBASELEGHE	Via Malcanton 21	EPIU' SRL	Autorizzazione Procedura ordinaria
PD	VIGODARZERE	Via Artigianato 29	RICICLIA S.R.L.	Iscrizione Procedura semplificata
RO	BADIA POLESINE	Via Galvani 722/a	IL SOLE SOCIETA´ COOPERATIVA SOCIALE - ONLUS	Iscrizione Procedura semplificata
RO	POLESELLA	Via Del Lavoro 660	F.LLI BELCARO SNC DI BELCARO FLAVIO, MARTINO & C.	AUA
RO	PORTO VIRO	Via Mantovana 44	COMM.EDIL SRL	Autorizzazione Procedura ordinaria
RO	PORTO VIRO	Via L. Pirandello 30	SPUNTON IMPIANTI SRL	Autorizzazione Procedura ordinaria

RO	PORTO VIRO	Via L. Pirandello 30	SPUNTON IMPIANTI SRL	Iscrizione Procedura semplificata
RO	ROSOLINA	V.le Toni Gardin	ASSOCIAZIONE COMUNIONE ISOLA DI ALBARELLA	Autorizzazione Procedura ordinaria
RO	ROVIGO	Via Amendola 12	COSTRUZIONI DONDI SPA	Autorizzazione Procedura ordinaria
RO	ROVIGO	Via Martiri Di Belfiore 94/c	EDIL MARKET S.R.L.	Iscrizione Procedura semplificata
RO	ROVIGO	Via Marcinelle , Snc	FERRATI S.R.L	Iscrizione Procedura semplificata
RO	ROVIGO	Via Curtatone 244	NUOVA AMIT SRL	AUA
TV	BREDA DI PIAVE	Via Del Lavoro 12	CARTOFER di SPIGARIOL MARIO	Autorizzazione Procedura ordinaria
TV	BREDA DI PIAVE	Via Delle Industrie	METALLICA MARCON RECUPERO E COMMERCIO METALLO SRL	Autorizzazione Procedura ordinaria
TV	CAERANO DI SAN MARCO	Via Rocca 82	DE ZEN SCAVI SNC DI DE ZEN SANTINO & FIGLI	Autorizzazione Procedura ordinaria
TV	CAPPELLA MAGGIORE	Via Mattarella 11/a	GALLO FRANCO	Autorizzazione Procedura ordinaria
TV	CAPPELLA MAGGIORE	Via Mescolino 9	METAL POINT DI BORTOLUZZI RUGGERO	Autorizzazione Procedura ordinaria
TV	CASALE SUL SILE	Via Martin Luther King 40	ECOMIX SRL	Autorizzazione Procedura ordinaria
TV	CASALE SUL SILE	Via Della Ricerca 6	ISOEDIL SRL	Iscrizione Procedura semplificata
TV	CASALE SUL SILE	Via San Michele 71/f	RIGATO S.R.L.	AUA
TV	CASIER	Via Delle Industrie 97	TOMMASI OLI SRL	Autorizzazione Procedura ordinaria
TV	CASTELFRANCO VENETO	Via Dell´economia 10	CECCATO GIOVANNI	Autorizzazione Procedura ordinaria
TV	CASTELFRANCO VENETO	Via Fusina 14	DE VIZIA TRANSFER SPA	Autorizzazione Procedura ordinaria
TV	CASTELFRANCO VENETO	Via Per S. Floriano 13	PADANA ROTTAMI SRL	Autorizzazione Procedura ordinaria
TV	CASTELFRANCO VENETO	Via Lovara Di Campigo 6	SETTENTRIONALE TRASPORTI SPA	Autorizzazione Procedura ordinaria
TV	CAVASO DEL TOMBA	Via Lerina 8 10	GI.ERRE SRL	Autorizzazione Procedura ordinaria

TV	CIMADOLMO	Via Marconi 14 16	LA TI ESSE SRL	Autorizzazione Procedura ordinaria
TV	CIMADOLMO	Via Vendrame 34	LA TI ESSE SRL	Autorizzazione Procedura ordinaria
TV	COLLE UMBERTO	Via Campardone 28	BREFER SRL	Autorizzazione Procedura ordinaria
TV	CONEGLIANO	Via Dei Gelsi, 23	DA RE GIUSEPPE SAS DI DA RE PAOLO DOMENICO & C.	AUA
TV	CORDIGNANO	Via Del Lavoro	CAMERIN FRATELLI SRL	Autorizzazione Procedura ordinaria
TV	CORDIGNANO	Via Del Lavoro 66	CASAGRANDE DARIO	Autorizzazione Procedura ordinaria
TV	CORDIGNANO	Via Dei Maserat 15	STELLA ALPINA Srl	Autorizzazione Procedura ordinaria
TV	CORDIGNANO	Via Del Lavoro 13/15	ZANETTE GIANNI & C. SNC	Autorizzazione Procedura ordinaria
TV	CROCETTA DEL MONTELLO	Via Della Ghiaia	DAL ZOTTO SRL	Autorizzazione Procedura ordinaria
TV	FONTANELLE	Via Calstorta 124	MEDIO PIAVE FONTANELLE SRL	Autorizzazione Procedura ordinaria
TV	GODEGA DI SANT'URBANO	Via Cordignano 12/i	GAVA ENNIO & EZIO SNC	Autorizzazione Procedura ordinaria
TV	GODEGA DI SANT'URBANO	Via Degli Olmi 11 E 15	IDEALSERVICE SOC. COOP.	Autorizzazione Procedura ordinaria
TV	GODEGA DI SANT'URBANO	Via Montegrappa 33	PICCOLO LUIGINO	Autorizzazione Procedura ordinaria
TV	ISTRANA	Via Delle Fornaci 14	ALIPLAST SPA	Autorizzazione Procedura ordinaria
TV	LORIA	Via Sega 46	REBESCHINI Srl	Autorizzazione Procedura ordinaria
TV	MASER	Via Mattei 9	CAVALETTO REMO	AUA
TV	MONTEBELLUNA	Via Feltrina Sud 187	EDILSCAVI SNC DI MARTIN DANIELE E LORIS	Autorizzazione Procedura ordinaria
TV	MOTTA DI LIVENZA	Via Campania 10	COLLAUT SRL	Autorizzazione Procedura ordinaria
TV	ODERZO	Via Girardini E Tonello 35	FER.CA. SNC DI GALVAN ALESSIO E MAURIZIO	Autorizzazione Procedura ordinaria
TV	ORSAGO	Via Camparnei 21/a	ECO SAND RECUPERI SRL	Autorizzazione Procedura ordinaria
TV	ORSAGO	Via Bocche Di Sotto 11	EURO ROTTAMI DI VISENTIN SANDRO	Autorizzazione Procedura ordinaria
TV	PONZANO VENETO	Via Cal Di Giavera. 1	FM METALTRADING SRL	Autorizzazione Procedura ordinaria

TV	PONZANO VENETO	Via Dante Alighieri 12	TASCA ALDO S.R.L.	Autorizzazione Procedura ordinaria
TV	PONZANO VENETO	Via Postumia 95	ZANATTA GINO SRL COMMERCIO ROTTAMI METALLICI	Autorizzazione Procedura ordinaria
TV	PREGANZIOL	Via Schiavonia 187	IL GRILLO SOCIETA´ COOPERATIVA SOCIALE	Autorizzazione Procedura ordinaria
TV	QUINTO DI TREVISO	Via E. Mattei 58	ALIBARDI FIORENZO	Autorizzazione Procedura ordinaria
TV	QUINTO DI TREVISO	Via Enrico Mattei 4/6	ITALPLAST SNC DI VERBICARO GEPPINO & C.	Autorizzazione Procedura ordinaria
TV	QUINTO DI TREVISO	Via A. Gramsci 22	SCARAMUZZA GIANCARLO SAS DI SCARAMUZZA MAURIZIO, ANGELO & C.	Iscrizione Procedura semplificata
TV	RESANA	Via Roma 85	FRASSON ROTTAMI S.r.L.	AUA
TV	SALGAREDA	Via Opus	ADRIA RECUPERI SRL	Autorizzazione Integrata Ambientale
TV	SALGAREDA	Via Pizzocchera 37	CENTRO RECUPERO TREVIGIANO SRL	Autorizzazione Procedura ordinaria
TV	SALGAREDA	Via Risorgimento 112	METALMARCA SRL	Autorizzazione Procedura ordinaria
TV	SAN BIAGIO DI CALLALTA	Via Postumia Est 36	BIGARAN SRL	Autorizzazione Procedura ordinaria
TV	SAN FIOR	Via Marco Polo Z.i. Cipras	DAL BO´ GINO EREDI SAS DI DAL BO´ GINETTO & C.	Autorizzazione Procedura ordinaria
TV	SAN FIOR	Via Europa 2	MARKAPLAST.IT SRL	Autorizzazione Procedura ordinaria
TV	SAN FIOR	Via M. Polo 34	ROMETALLI SRL	Autorizzazione Procedura ordinaria
TV	SAN FIOR	Via Marco Polo Z.i. Cipras Lotto 16	SCARPIS FLAVIO & C. SNC	Autorizzazione Procedura ordinaria
TV	SAN FIOR	Via Marco Polo 40	VENETA METALLI SRL	Autorizzazione Procedura ordinaria
TV	SAN FIOR	Via Marco Polo Z.i. Cipras Lotto 8 E 15	VISENTIN GIOVANNI SNC DI VISENTIN FLAVIO & C.	Autorizzazione Procedura ordinaria
TV	SAN FIOR	Via M. Polo	ZAMET SRL	Autorizzazione Procedura ordinaria

TV	SAN POLO DI PIAVE	Via Calfarda, 1	B&B TRUCIOLI SRL	Autorizzazione Procedura ordinaria
TV	SAN POLO DI PIAVE	Via San Michele 114	TREVIMETAL SRL	Autorizzazione Procedura ordinaria
TV	SAN VENDEMIANO	Via Ferrovia Nord 11	NORDBAT SRL	Autorizzazione Procedura ordinaria
TV	SANTA LUCIA DI PIAVE	Via Foresto Sud 21	SOLIGON SPA	Autorizzazione Procedura ordinaria
TV	SILEA	Via Sant´Elena 75/c	GOBBO MALVINA SRL	Iscrizione Procedura semplificata
TV	SILEA	Via Cendon 21	VENDRAME PASQUALINO & C. SNC	Autorizzazione Procedura ordinaria
TV	SPRESIANO	Via Vittorio Veneto 6	CONTARINA SPA	Autorizzazione Integrata Ambientale
TV	TREVISO	Via Everardo Sec. Ix 19	F.LLI PIZZIOLO SRL	Iscrizione Procedura semplificata
TV	TREVISO	Via Ugo Foscolo 19	M. & A. SATERINI SNC	Iscrizione Procedura semplificata
TV	VAZZOLA	Via Piave 38	ANTIGA SRL	Autorizzazione Procedura ordinaria
TV	VEDELAGO	Via Molino 15/a	PUNTO RICICLO S.R.L.	Autorizzazione Procedura ordinaria
TV	VEDELAGO	Via Trento Trieste 14	RAM SRL	Iscrizione Procedura semplificata
TV	VEDELAGO	Via Bonelle	TRENTIN GHIAIA SPA	Autorizzazione Procedura ordinaria
TV	VITTORIO VENETO	Via Piemonte 5	CARTONFER SRL	Autorizzazione Procedura ordinaria
TV	VITTORIO VENETO	Via Levada 20	DE NARDI SRL	Autorizzazione Procedura ordinaria
TV	VITTORIO VENETO	Via E. Mattei 75	LA CARTONGESSO SRL	Iscrizione Procedura semplificata
TV	ZERO BRANCO	Via Taliercio 4	F.G.S. RECYCLING SRL	AUA
VE	CAMPAGNA LUPIA	Via Colombo 1	SERVIZI ECOLOGICI BRENTA SRL	AUA
VE	CAORLE	Via Triangolo Z.i. Snc	MARIFER S.R.L.	AUA
VE	CAORLE	Str Sansonessa	ROSSI MARIO PIETRO & C. SNC	AUA
VE	CHIOGGIA	B.go San Giovanni 248	DORIA SERVIZI ECOLOGICI SRL	Iscrizione Procedura semplificata
VE	CONCORDIA SAGITTARIA	Via Levada 481	AZIENDA AGRICOLA INTI di Zarpellon Cesar	AUA

VE	CONCORDIA SAGITTARIA	Via Dell'artigianato 65	METAL NORDEST SRL	Autorizzazione Procedura ordinaria
VE	FOSSALTA DI PORTOGRUARO	Via A. Manzoni 41	METAL 10 DI TINTORETTI RENATO	Iscrizione Procedura semplificata
VE	FOSSÒ	Via Viii Strada 15	INVEMET - SRL	Autorizzazione Procedura ordinaria
VE	MARTELLAGO	Via I Maggio 5	NI.CE SAS DI CEOLIN NICO & C.	Iscrizione Procedura semplificata
VE	MIRA	Via Romea 14	NALON S.R.L.	AUA
VE	MIRA	Via Sambruson 14	NALON S.R.L.	AUA
VE	MIRANO	Via Chiesa 7	E' PIU' S.R.L.	AUA
VE	MIRANO	Via G. Saragat 13	MARCHESIN GIOVANNI	Iscrizione Procedura semplificata
VE	MIRANO	Viale Venezia, 3	V.E.R.I.T.A.S. SPA	Autorizzazione Procedura ordinaria
VE	NOVENTA DI PIAVE	Via Majorana 5	NEKTA AMBIENTE SRL	Autorizzazione Integrata Ambientale
VE	SAN DONÀ DI PIAVE	Via Revine 8	ECOSERVICE S.R.L.	Autorizzazione Procedura ordinaria
VE	SAN DONÀ DI PIAVE	Via Trezza 19	ILSA PACIFICI REMO SPA	Iscrizione Procedura semplificata
VE	SAN DONÀ DI PIAVE	Via Della Francesca 56	ISE ITALIANA SERVIZI ECOLOGICI SRL	Autorizzazione Procedura ordinaria
VE	SAN MICHELE AL TAGLIAMENTO	Via Prati Nuovi F. 56 Mapp. 165	CANEVAROLO VITTORIO	Iscrizione Procedura semplificata
VE	SAN MICHELE AL TAGLIAMENTO	Via Prati Nuovi F. 56 Mapp. 166	CANEVAROLO VITTORIO	Iscrizione Procedura semplificata
VE	SPINEA	Via Negrelli 34	FEMIO LUCA & C. SNC	Iscrizione Procedura semplificata
VE	SPINEA	Via Delle Industrie 10/d	XPO SUPPLY CHAIN CONSUMER GOODS ITALY S.P.A. (ex-FIEGE BORRUSO SPA)	Iscrizione Procedura semplificata
VE	VENEZIA	Via Righi	AIM BONIFICHE SRL	Autorizzazione Integrata Ambientale
VE	VENEZIA	Cnl Della Scomenzera 1	BOSCOLO BIELO IVANO SRL	Autorizzazione Procedura ordinaria
VE	VENEZIA	Str Della Motorizzazione Civile 4	BUSOLIN SRL	AUA

VE	VENEZIA	Via Giustizia 18	EPIU' SRL	Iscrizione Procedura semplificata
VE	VENEZIA	Via Istituto Santa Maria Della Pietà' 6	IN LOG SERVICE SRL	Iscrizione Procedura semplificata
VE	VENEZIA	Via Dell´avena 10	MA. CE. SOCIETA´ COOPERATIVA SOCIALE DI SOLIDARIETA´	Autorizzazione Procedura ordinaria
VE	VENEZIA	Via Dell´Avena, 10 - Marghera	MA. CE. SOCIETA´ COOPERATIVA SOCIALE DI SOLIDARIETA´	Iscrizione Procedura semplificata
VE	VENEZIA	Pto Commerciale Terminal Multi Service Molo Sali	NORD EST CEMENTI SRL	Autorizzazione Procedura ordinaria
VE	VENEZIA	Via Martiri Della Libertà 155	PREVATO LEONIDA	AUA
VE	VENEZIA	Via Della Chimica, 5	SYNDIAL S.P.A. - STABILIMENTO DI PORTO MARGHERA -REPARTO CS30	Autorizzazione Procedura ordinaria
VE	VENEZIA	Via Porto Commerciale 4	TERMINAL RINFUSE VENEZIA S.p.A.	Autorizzazione Procedura ordinaria
VE	VENEZIA	Via Malamocco 84/a	TISO ALFREDO & FIGLI SRL	AUA
VE	VIGONOVO	Loc I^ Strada - Zona Artigianale 17	MANIERO VALENTINO SNC DI MANIERO ANDREA E GAETANO	Iscrizione Procedura semplificata
VI	ARSIERO	Via San Gaetano Da Thiene 4	STELLA SILVIO	Iscrizione Procedura semplificata
VI	ARZIGNANO	Via Cavalieri Vittorio Veneto 3 4	INSIEME SOCIETA´ COOPERATIVA SOCIALE A R.L.	Iscrizione Procedura semplificata
VI	ASIAGO	Via Dell´artigianato 54	ERREDIERRE SERVIZI SNC DI ROSSI DESIO & MAURIZIO	Iscrizione Procedura semplificata
VI	BASSANO DEL GRAPPA	Lgo Parolini 44	REBY PROGRESS DI MATTEO REBESCO & C. SNC	Iscrizione Procedura semplificata
VI	BOLZANO VICENTINO	Via Dell´artigianato 33 35	GIROTTO FRANCESCO & C. SAS	Iscrizione Procedura semplificata
VI	CASSOLA	Via De Gasperi	ECOTRASPORTI SRL	Autorizzazione Integrata Ambientale
VI	LONGARE	Via Don Calabria 2/b	ELICA S.C.A.R.L.	Iscrizione Procedura semplificata

VI	LUSIANA	Via Giarette 10	PIZZATO FRANCESCO SNC DI PIZZATO BARBARA & C.	Iscrizione Procedura semplificata
VI	MASON VICENTINO	Via Ferretti 6	VENDRAMIN GIORGIO	Iscrizione Procedura semplificata
VI	NOVE	Via Righetto 1	JESSICANOVO DI STRUNGARIU CRISTEA	Iscrizione Procedura semplificata
VI	ROSSANO VENETO	Via Castion	FIORESE ECOLOGIA SRL	Autorizzazione Integrata Ambientale
VI	ROSSANO VENETO	Via A. De Gasperi 18	ROSSAN FER S.A.S DI ZANETTI GABRIELE & C.	Iscrizione Procedura semplificata
VI	ROSÀ	Via Ca´ Dolfin 25	FANTINATO SRL	Iscrizione Procedura semplificata
VI	SANDRIGO	Via Della Repubblica 28	SAVI SERVIZI SRL	Iscrizione Procedura semplificata
VI	SANDRIGO	Via L. Galvani	VALORI FRANCO & C. SRL	Iscrizione Procedura semplificata
VI	SCHIO	Via Lago Di Albano 71	MENEGATTI MAURIZIO	AUA
VI	TEZZE SUL BRENTA	Via Tagliamento 18	MITITELU EMIL GEORGE	Iscrizione Procedura semplificata
VI	VALDAGNO	Via Gasdotto 9	IL CERCHIO COOPERATIVA SOCIALE R.L.	Iscrizione Procedura semplificata
VI	VICENZA	Via Saviabona,268	SAVIABONA EDILIZIA SRL	Iscrizione Procedura semplificata
VI	VICENZA	Via Monte Crocetta	VALORE AMBIENTE S.R.L.	Autorizzazione Procedura ordinaria
VI	ZANÈ	Via M. Novegno 36	FACCIN SILVANO	Iscrizione Procedura semplificata
VI	ZUGLIANO	Via Iv Novembre 19	ILSOLE S.N.C. DI FAVARO GABRIELLE & C.	Iscrizione Procedura semplificata
VR	ALBAREDO D'ADIGE	Via Motta 14	PELLIZZARI CARLINO	Iscrizione Procedura semplificata
VR	ARCOLE	Std Padovana 8	Lidl Italia s.r.l.	Iscrizione Procedura semplificata
VR	BOVOLONE	Via C. Gerani 3	FERRARI LUCIANO & C. SNC	Autorizzazione Procedura ordinaria
VR	BOVOLONE	Via San Pierino 308	RICICLA SRL	Autorizzazione Procedura ordinaria
VR	BUSSOLENGO	Via Pietro Vassanelli 11	COOPERATIVA SOCIALE DI SOLIDARIETA´ BETA - S.C.A.R.L.	Autorizzazione Procedura ordinaria

VR	CASTAGNARO	Via Nogara 481	OTTOBONI MICHELE	Autorizzazione Procedura ordinaria
VR	CASTEL D'AZZANO	Via Roma 100	ISO SISTEM TECNOLOGIE SRL	Iscrizione Procedura semplificata
VR	CASTELNUOVO DEL GARDA	Via Custoza 3	ECOSERVIZI SNC DI BRANDELLERO PAOLO & C.	Iscrizione Procedura semplificata
VR	CASTELNUOVO DEL GARDA	Via Galilei 19	ROTTAMI METALLI ITALIA SRL (EX ROTAMFER)	Autorizzazione Integrata Ambientale
VR	CAVAION VERONESE	Via Montean 9	SER.I.T. SRL	Autorizzazione Procedura ordinaria
VR	CEREA	Via Torino 11/b	D.T.R. SRL	Autorizzazione Procedura ordinaria
VR	CEREA	Via Palesella 3/b	TAVELLIN LUIGI DI TAVELLIN GIUSEPPE & C. SNC	Autorizzazione Integrata Ambientale
VR	COLOGNOLA AI COLLI	Via Del Lavoro 20	EMMEDUE ROTTAMI SRL	AUA
VR	COLOGNOLA AI COLLI	Loc Colomba 8	GIUNONE PALLETS SRL	Autorizzazione Procedura ordinaria
VR	COLOGNOLA AI COLLI	Via Loffia Di Sotto 1	T.M. TRUCIOLO SRL	Autorizzazione Procedura ordinaria
VR	GAZZO VERONESE	Via Forno 1	NOSECO DI NOSE´ ROMINA	Autorizzazione Procedura ordinaria
VR	GAZZO VERONESE	Via Forno 1	NOSECO DI NOSE´ ROMINA	Autorizzazione Procedura ordinaria
VR	ILLASI	Loc Ca´ Bon	BRAZZAROLA SAS DI BRAZZAROLA ADELMO & C.	Autorizzazione Procedura ordinaria
VR	LAZISE	Loc Confine – Cola'	NOVARESINE SRL	Autorizzazione Integrata Ambientale
VR	LAZISE	Loc Ca' Isidora	PREZZI E ZANETTI SRL	Autorizzazione Procedura ordinaria
VR	LEGNAGO	LocalitÀ Torretta	D.R.V. SRL	Autorizzazione Procedura ordinaria
VR	LEGNAGO	Via F.lli Bandiera 11	ECOLOGYC SERVICE DI BARBIERI CIRO & C. SNC	Autorizzazione Procedura ordinaria
VR	LEGNAGO	Via Nicolo´da Legnago	ECOSANITAS DI GIRONDA PAMELA	Autorizzazione Procedura ordinaria
VR	LEGNAGO	Via Nicolo´da Legnago	ECOSANITAS DI GIRONDA PAMELA	Iscrizione Procedura semplificata
VR	LEGNAGO	Via Bragadina 2	VECCHINI SRL	Autorizzazione Procedura ordinaria
VR	NOGARA	Via Ecce Homo 8/a	ARAMA DI MINDRULEANU	AUA

			CLAUDIA LOREDANA	
VR	OPPEANO	Via Isolo 24	BONINSEGNA SRL	Autorizzazione Procedura ordinaria
VR	OPPEANO	Via Rolandino Maffei 246	RIMETAL SRL	Autorizzazione Procedura ordinaria
VR	OPPEANO	Via Dei Bursi 21	USVARDI SRL	Autorizzazione Procedura ordinaria
VR	PESCANTINA	Via Pretura 9/e	ZAMBONI FAUSTO	Iscrizione Procedura semplificata
VR	POVEGLIANO VERONESE	Via A. Zanibelli 21	S.E.V. SRL	Autorizzazione Procedura ordinaria
VR	RIVOLI VERONESE	Via Dell´industria 56	ECOTOP	Autorizzazione Procedura ordinaria
VR	RONCO ALL'ADIGE	Via Valmarana 3/a	AUTODEMOLIZIONI TRENTARICAMBI SRL	Autorizzazione Procedura ordinaria
VR	RONCO ALL'ADIGE	Via Quadrelli 87	COLUMELLI VALENTINO	Autorizzazione Procedura ordinaria
VR	RONCO ALL'ADIGE	Via Ruda 10/a	METALPOL SP. Z O.O.	Autorizzazione Procedura ordinaria
VR	SALIZZOLE	Via Perarol 8	BERTOZZO TIZIANO	Autorizzazione Procedura ordinaria
VR	SALIZZOLE	Via Ca´ Magre 7	NEW ECOSISTEMI VR S.R.L.	Autorizzazione Procedura ordinaria
VR	SAN BONIFACIO	Via Fontanelle 38	ASSOCIAZIONE MISSIONARIA ONLUS	Autorizzazione Procedura ordinaria
VR	SAN BONIFACIO	Loc Villabella	IRON METALS SRL	Autorizzazione Procedura ordinaria
VR	SAN PIETRO IN CARIANO	Vle Brennero 97	MIGNOLLI GIORDANO	Autorizzazione Procedura ordinaria
VR	SOMMACAMPAGNA	Loc Pigno	BENASSUTI ROTTAMI SRL	Autorizzazione Procedura ordinaria
VR	SOMMACAMPAGNA	Via Della Tecnica 8/a	ECOSOLE SRL	AUA
VR	SONA	Via Veneto 19	BRAZZAROLA MARIO	Autorizzazione Procedura ordinaria
VR	SONA	Via Nazareth 2/a	M-M-UNION SRL	Iscrizione Procedura semplificata
VR	VALEGGIO SUL MINCIO	Via Casa Buroncella 8	CALANDA FERNANDO	Autorizzazione Procedura ordinaria
VR	VALEGGIO SUL MINCIO	Via Degli Imprenditori 73	NUOVA METALCAVI SRL	Autorizzazione Procedura ordinaria
VR	VERONA	Via Bartolomeo Avesani 31	AMIA VERONA SPA	Autorizzazione Integrata Ambientale

VR	VERONA	Via Fleming 4	APTUIT SRL	Autorizzazione Procedura ordinaria
VR	VERONA	Via Forte Tomba 28	AUTODEMOLIZIONE AL FORTE DI MAROGNA MARIO E GIANFRANCO SNC	Autorizzazione Procedura ordinaria
VR	VERONA	Via Basso Acquar 123	AUTODEMOLIZIONE BASSO ACQUAR DI MARTINI MORENO	Autorizzazione Procedura ordinaria
VR	VERONA	Via Edison	BOTTARI SAS DI BOTTARI GIOVANNI & C.	Autorizzazione Integrata Ambientale
VR	VERONA	Via Bgt Aosta 109	BRESSAN RAFFAELE	Autorizzazione Procedura ordinaria
VR	VERONA	Via Del Pontiere 16	CARTOLIBRERIA FISCALE MARCHIOTTO SNC DI MARCHIOTTO LUCIANA	Iscrizione Procedura semplificata
VR	VERONA	Via Gardesane 212	COOPERATIVA SOCIALE CENTRO DI LAVORO SAN GIOVANNI CALABRIA	Autorizzazione Procedura ordinaria
VR	VERONA	Via Mantovana 106/d	DR. OMERO SARTORI DI SARTORI CLAUDIO & C. - SNC	Autorizzazione Integrata Ambientale
VR	VERONA	Via Sommacampagna 77	ECOLEGNO VERONA SRL	Autorizzazione Procedura ordinaria
VR	VERONA	Via Roveggia 47	NEWCHEM SPA	Autorizzazione Integrata Ambientale
VR	VERONA	Via Evangelista Torricelli 1/p	OLIBONI GROUP (EX OLIBONI STEFANO)	Autorizzazione Procedura ordinaria
VR	VERONA	Via Sebastiano Dal Vino 2	PINELLI FERNANDO SAS DI PINELLI MAURIZIO & C.	Iscrizione Procedura semplificata
VR	VERONA	Via Vigasio 133	ROTAL MET SRL	Autorizzazione Procedura ordinaria
VR	VERONA	Via Morgagni 23/3	S.ECO. - SERVIZI ECOLOGICI SRL	Autorizzazione Procedura ordinaria
VR	VERONA	Via Traversa La Spiana'	SITTA SRL	AUA
VR	VERONELLA	Via Della Tecnica 101	DE GRANDI EMANUELE E C. SAS	Autorizzazione Procedura ordinaria
VR	VERONELLA	Via Dante 3	GIRARDI GIAMPIETRO	Autorizzazione Procedura ordinaria

VR	VERONELLA	Via Della Tecnica, 55	ROTTAMI ECOLG DI SECCO MATTIA E CHRISTIAN SNC	Autorizzazione Procedura ordinaria
VR	VILLAFRANCA DI VERONA	Via Belgio 6	ECODENT SRL	Autorizzazione Integrata Ambientale
VR	VILLAFRANCA DI VERONA	Via Francia 45	LAMACART SPA	AUA
VR	VILLAFRANCA DI VERONA	Vle Del Lavoro 34	SAVIO PIETRO METALLI SRL	Autorizzazione Procedura ordinaria
VR	VILLAFRANCA DI VERONA	Via Croce 17	SOCIETA' FRASSINE SRL	Autorizzazione Procedura ordinaria
VR	ZEVIO	Via Pila Della Roversola 10	CENTRO RACCOLTA ROTTAMI C. & F. SRL	Autorizzazione Procedura ordinaria
VR	ZEVIO	Via Villa Broggia 56	ECOCORSE SRL	Autorizzazione Procedura ordinaria
VR	ZEVIO	Via Ronchesana 56/e	TRANSECO SRL	Autorizzazione Procedura ordinaria
VR	ZIMELLA	Via S.martino 27	BRESSAN CLAUDIO	Iscrizione Procedura semplificata

Fonte: geoportale regionale

3.3.4 Cave inattive

Si riporta di seguito la cartografia delle cave cessate e la relativa tabella. Fonte dati: geoportale regionale – dati aggiornati a luglio 2024.

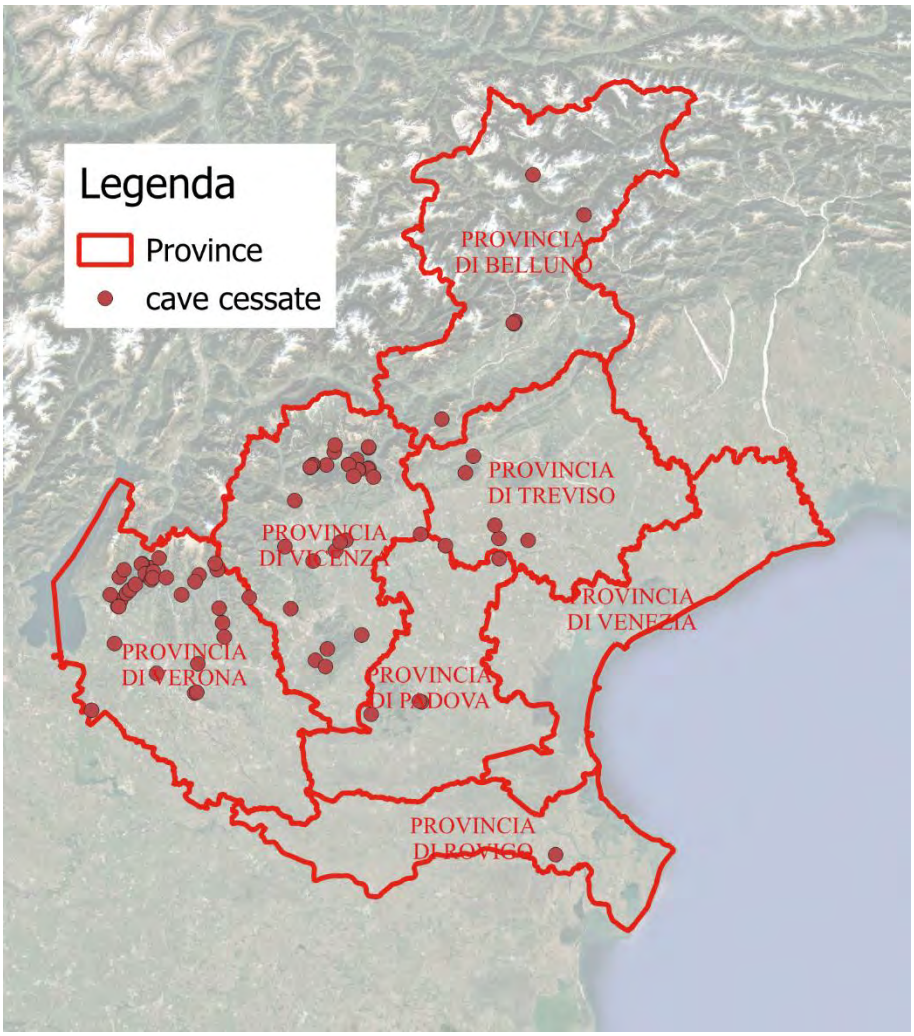

Figura 43: Mappa delle cave cessate. Fonte dati: geoportale regionale

TABELLA N. 8A – CAVE CESSATE

Denominazione	Prov.	Comune	Codice Istat Comune	codice id.	stato amm.vo	tipologia materiale estratto	nr provv	data provv	piano di ripristino	lat	lng
VAL STORTA	BL	Quero	25070	1026	SCADUTA	CALCARE PER INDUSTRIA	4507	04/09/1979	RINVERDIMENTO	45°56'41.867"N	11°52'36.055"E
VALLESELLA	BL	San Vito di Cadore	25051	1032	SCADUTA	DETRITO	3895	07/07/1981	RIMBOSCHIMENTO	46°28'48.279"N	12°11'53.965"E
MASIERE	BL	Sospirolo	25056	1035	SCADUTA	DETRITO	4018	03/11/1998	RINVERDIMENTO	46°9'14.828"N	12°7'19.517"E
MASIERE	BL	Sospirolo	25056	1035	SCADUTA	DETRITO	4406	31/08/1982	RINVERDIMENTO	46°9'22.606"N	12°7'20.471"E
MASIERE	BL	Sospirolo	25056	1035	SCADUTA	DETRITO	5058	25/10/1994	RINVERDIMENTO	46°9'15.513"N	12°7'19.203"E
BRUSTOLADA NORD	BL	Sospirolo	25056	1038	SCADUTA	DETRITO	4409	31/08/1982	RINVERDIMENTO	46°9'2.219"N	12°7'3.367"E
BRUSTOLADA NORD	BL	Sospirolo	25056	1038	SCADUTA	DETRITO	4409	31/08/1982	RINVERDIMENTO	46°9'9.463"N	12°6'57.490"E
ANSOGNE	BL	Perarolo di Cadore	25037	1072	ATTIVA	DETRITO	2650	27/07/199	RIMBOSCHIMENTO	46°28'47.496"N	12°11'54.708"E
MONTE LOZZO	PD	Lozzo Atestino	28047	2011	SCADUTA	TRACHITE	105	10/01/1984	NON DEFINITA	45°17'38.990"N	11°37'14.888"E
TURRI ALTA E BASSA	PD	Montegrotto Terme	28057	2015	SCADUTA	TRACHITE	3503	05/07/1983	NON DEFINITA	45°19'4.279"N	11°46'51.701"E
VALDIMANDRIA	PD	Montegrotto Terme	28057	2016	SCADUTA	TRACHITE	1401	08/03/1991	RINVERDIMENTO E RIMBOSCHIMENTO	45°19'12.151"N	11°46'25.897"E
POLATA	PD	Piazzola sul Brenta	28063	2018	SCADUTA	SABBIA E GHIAIA	5216	09/10/1979	USO AGRICOLO E LAGHETTO	45°33'42.599"N	11°46'57.189"E

MUNARON	PD	Piombino Dese	28064	2022	SCADUTA	SABBIA E GHIAIA	5854	13/11/1979	LAGHETTO	45°37'47.513"N	12°2'31.585"E
CAMPAGNALTA	PD	San Martino di Lupari	28077	2027	REVOCATA	SABBIA E GHIAIA	227	18/09/2003		45°39'47.879"N	11°52'25.498"E
LA SPERANZA	PD	Vo'	28105	2033	SCADUTA	TRACHITE	2882	07/10/2008	RINVERDIMENTO	45°20'58.388"N	11°39'14.092"E
MONTE ALTORE	PD	Vo'	28105	2034	SCADUTA	TRACHITE	2721	30/09/2008	RINVERDIMENTO	45°20'56.028"N	11°39'11.524"E
MARCHIONA 3 LOTTO O	RO	Ariano nel Polesine	29002	4001	SCADUTA	SABBIA E GHIAIA	4026	03/08/1982	USO AGRICOLO	44°58'2.064"N	12°11'2.650"E
VITTORIA	TV	Vedelago	26089	3045	SCADUTA	SABBIA E GHIAIA	4757	21/08/1981	USO AGRICOLO	45°42'17.224"N	12°1'57.692"E
CAMPAGNOLE	TV	Paese	26055	3070	SCADUTA	SABBIA E GHIAIA	99	09/01/1979	USO AGRICOLO	45°40'5.456"N	12°8'10.972"E
FAGARE'	TV	Pederobba	26056	3072	SCADUTA	ARGILLA PER LATERIZI	2683	20/05/1980	USO AGRICOLO	45°51'36.186"N	11°58'22.353"E
VAL MISERA	TV	Monfumo	26045	3151	SCADUTA	CALCARE PER COSTRUZIONE	5267	02/10/1990	RIMBOSCHIMENTO	45°49'25.492"N	11°56'43.387"E
CASACORBA	TV	Vedelago	26089	3245	SCADUTA	SABBIA E GHIAIA	1432	08/06/2001	LAGHETTO	45°40'29.486"N	12°2'38.323"E
GIARONI E GHISA	VI	Arzignano	24008	7007	SCADUTA	SABBIA E GHIAIA	1452	20/03/1979	USO AGRICOLO	45°32'4.914"N	11°22'38.373"E
CONFINI	VI	Asiago	24009	7013	SCADUTA	DETRITO	6368	09/12/1980	AGRICOLTURA	45°52'48.816"N	11°31'50.134"E
MONTE MELAGON	VI	Asiago	24009	7022	SCADUTA	CALCARE LUCIDABILE E MARMO	4103	29/12/2009	RINVERDIMENTO	45°51'20.846"N	11°34'36.057"E

MONTE MELAGON	VI	Asiago	24009	7022	SCADUTA	CALCARE LUCIDABILE E MARMO	4103	29/12/2009	RINVERDIMENTO	45°51'22.080"N	11°34'52.211"E
SCIAPALA	VI	Asiago	24009	7033	SCADUTA	CALCARE LUCIDABILE E MARMO	5337	22/10/1985	RINVERDIMENTO	45°51'3.486"N	11°34'28.470"E
SCIAPALA	VI	Asiago	24009	7033	SCADUTA	CALCARE LUCIDABILE E MARMO	1997	15/04/1980	RINVERDIMENTO	45°51'2.800"N	11°34'30.577"E
MIRABELLA	VI	Breganze	24014	7040	SCADUTA	SABBIA E GHIAIA	2113	22/04/1980	LAGHETTO	45°40'58.608"N	11°33'31.793"E
MURAIONI	VI	Chiampo	24029	7055	SCADUTA	CALCARE LUCIDABILE E MARMO	2389	31/05/1977	RINVERDIMENTO	45°33'42.694"N	11°14'50.119"E
BATTAL 2	VI	Gallio	24042	7078	SCADUTA	DETRITO	1178	14/03/1995	RIFORESTAZIONE	45°53'43.285"N	11°32'2.012"E
VOLTO	VI	Longare	24051	7105	SCADUTA	CALCARE PER INDUSTRIA	3612	17/07/1979	RINVERDIMENTO GRADONI	45°28'15.384"N	11°35'56.208"E
STAZIONE DI VILLAVER	VI	Montecchio Precalcino	24062	7136	SCADUTA	SABBIA E GHIAIA	4759	04/10/1983	USO AGRICOLO E LAGHETTO	45°39'37.082"N	11°31'28.695"E
SAN FRANCESCO	VI	Montecchio Precalcino	24062	7139	DECADUTA	SABBIA E GHIAIA	4041	03/08/1982	USO AGRICOLO	45°40'43.991"N	11°32'24.540"E
SCARSI	VI	Monte di Malo	24063	7145	SCADUTA	ARGILLA FERRIFERA	3929	23/07/1980	RINVERDIMENTO	45°40'21.931"N	11°21'53.176"E
RONCINA	VI	Piovene Rocchette	24115	7154	SCADUTA	DETRITO	2712	12/05/1981	RINVERDIMENTO	45°46'29.353"N	11°24'0.312"E

VOLTASCURA	VI	Roana	24085	7164	DECADUTA	CALCARE LUCIDABILE E MARMO	619	08/05/2018	RINVERDIMENTO	45°50'49.179"N	11°27'9.485"E
COL CAMPANARO	VI	Valstagna	24125	7199	DECADUTA	CALCARE LUCIDABILE E MARMO	2909	14/10/2008	BOSCO	45°50'23.714"N	11°38'7.475"E
VALLE DEI MERLI	VI	Valstagna	24125	7201	DECADUTA	CALCARE LUCIDABILE E MARMO	2910	14/10/2008	RINVERDIMENTO E RIMBOSCHIMENTO	45°50'29.382"N	11°38'18.449"E
ANDREOLI	VI	Zovencedo	24121	7218	SCADUTA	CALCARE DA TAGLIO	2467	08/07/1997	RINVERDIMENTO	45°26'32.580"N	11°29'21.526"E
TRAVERSO	VI	Roana	24085	7249	DECADUTA	CALCARE LUCIDABILE E MARMO	620	08/05/2018	RINVERDIMENTO	45°50'52.491"N	11°27'10.797"E
EX EGAF	VI	Rossano Veneto	24088	7254	SCADUTA	SABBIA E GHIAIA	6133	31/10/1989	USO RICREATIVO	45°41'27.236"N	11°47'45.353"E
GHELPACH	VI	Roana	24085	7294	SCADUTA	CALCARE LUCIDABILE E MARMO	2847	16/05/1995	RINVERDIMENTO	45°51'3.239"N	11°27'29.917"E
LEMPRECHE ROSSO	VI	Lusiana	24127	7307	SCADUTA	CALCARE LUCIDABILE E MARMO	3027	22/05/1992	RIMBOSCHIMENTO	45°49'29.520"N	11°35'22.877"E
DA MEDA	VI	Isola Vicentina	24048	7316	SCADUTA	ARGILLA PER LATERIZI	4872	02/11/1993	USO AGRICOLO	45°38'20.561"N	11°27'10.123"E
VALLA	VI	Foza	24041	7516	DECADUTA	CALCARE LUCIDABILE E MARMO	2594	02/11/2010	RIMBOSCHIMENTO	45°53'11.964"N	11°38'25.401"E

VALLA	VI	Foza	24041	7516	DECADUTA	CALCARE LUCIDABILE E MARMO	2594	02/11/2010	RIMBOSCHIMENTO	45°53'19.948"N	11°38'25.093"E
VOLTASCURA - TRAVERS	VI	Roana	24085	7540	DECADUTA	CALCARE LUCIDABILE E MARMO	1381	14/06/2005	BOSCO	45°50'54.402"N	11°27'15.075"E
CAMPONI	VI	Asiago	24009	7547	SCADUTA	CALCARE LUCIDABILE E MARMO	1276	03/07/2012	PRATO	45°51'42.338"N	11°36'3.040"E
CURII	VI	San Germano dei Berici	24123	7732	SCADUTA	CALCARE DA TAGLIO	3349	30/09/1997	NON DEFINITA	45°24'12.327"N	11°28'53.800"E
HOLLAC	VI	Roana	24085	7741	DECADUTA	CALCARE LUCIDABILE E MARMO	3800	28/10/1997	PRATO E BOSCO	45°51'12.068"N	11°27'44.210"E
MENDERLE 2	VI	Conco	24127	7837	IN ESTINZ	CALCARE LUCIDABILE E MARMO	316	14/02/2003	RIEMPIMENTO E RIMBOSCHIMENTO	45°48'44.693"N	11°36'54.165"E
PIAZZA	VI	Malo	24055	7841	SCADUTA	ARGILLA PER LATERIZI	704	21/03/2003	AGRICOLTURA	45°38'53.399"N	11°26'42.901"E
COL DI MATTEO-POLO 1	VI	Campolongo sul Brenta	24125	7847	SCADUTA	CALCARE LUCIDABILE E MARMO	2796	07/10/2008	RIEMPIMENTO E RIMBOSCHIMENTO	45°49'16.949"N	11°39'9.971"E
ORTHAL 1	VI	Asiago	24009	7864	DECADUTA	CALCARE LUCIDABILE E MARMO	2590	02/11/2010	RIMBOSCHIMENTO	45°51'5.799"N	11°30'15.550"E

SALINE	VI	Bassano del Grappa	24012	7865	SCADUTA	CALCARE LUCIDABILE E MARMO	1635	30/05/2006	RIMBOSCHIMENTO	45°48'29.983"N	11°40'37.546"E
SALINE	VI	Bassano del Grappa	24012	7865	SCADUTA	CALCARE LUCIDABILE E MARMO	1635	30/05/2006	RIMBOSCHIMENTO	45°48'34.845"N	11°40'44.021"E
SCIOSO 2	VI	Grancona	24123	7890	SCADUTA	CALCARE DA TAGLIO	4036	30/12/2008	RINVERDIMENTO	45°25'4.992"N	11°27'2.076"E
MONTAGNANOVA DI DIET	VI	Conco	24127	7785-EST	SCADUTA	CALCARE LUCIDABILE E MARMO	2543	04/08/2000	BOSCO E PRATO	45°50'16.187"N	11°36'29.342"E
MONTAGNANOVA DI DIET	VI	Conco	24127	7785-NORD	SCADUTA	CALCARE LUCIDABILE E MARMO	2543	04/08/2000	BOSCO E PRATO	45°50'19.367"N	11°36'23.444"E
MONTAGNANOVA DI DIET	VI	Conco	24127	7785-OVEST	DECADUTA	CALCARE LUCIDABILE E MARMO	2592	02/11/2010	BOSCO E PRATO	45°50'17.520"N	11°36'17.038"E
LOFFA	VR	Sant'Anna d'Alfaedo	23078	6016	SCADUTA	CALCARE DA TAGLIO	959	21/02/1978	RINVERDIMENTO	45°38'3.675"N	10°56'12.627"E
ROSA DEL GARDA	VR	Sant'Ambrogio di Valpolicella	23077	6052	SCADUTA	CALCARE LUCIDABILE E MARMO	616	07/02/1978	RINVERDIMENTO	45°34'41.171"N	10°51'32.430"E
BATTUCCIAN	VR	Sant'Anna d'Alfaedo	23078	6060	SCADUTA	CALCARE LUCIDABILE E MARMO	4498	04/09/1979	RINVERDIMENTO	45°38'35.891"N	10°54'38.927"E
PREAROLE	VR	Sant'Anna d'Alfaedo	23078	6063	SCADUTA	CALCARE DA TAGLIO	6611	20/12/1978	RINVERDIMENTO	45°36'41.227"N	10°56'34.465"E

VEZZARDE	VR	Sant'Anna d'Alfaedo	23078	6064	SCADUTA	CALCARE DA TAGLIO	62	07/02/1978	RINVERDIMENTO	45°37'30.363"N	10°56'44.670"E
COLOMBARA	VR	Bussolengo	23015	6073	SCADUTA	SABBIA E GHIAIA	2259	30/04/1980	USO AGRICOLO	45°28'1.831"N	10°49'2.381"E
SELVA	VR	Dolce'	23031	6081	SCADUTA	CALCARE LUCIDABILE E MARMO	4841	04/11/1977	RINVERDIMENTO	45°32'56.969"N	10°50'0.233"E
COSTAMORA	VR	Erbezzo	23033	6086	SCADUTA	CALCARE LUCIDABILE E MARMO	3852	09/08/1994	RINVERDIMENTO	45°36'39.669"N	10°59'9.316"E
MONTE PASTELLO 2	VR	Fumane	23035	6105	SCADUTA	CALCARE LUCIDABILE E MARMO	1449	14/03/1978	RINVERDIMENTO PIANTAGIONE	45°35'8.174"N	10°52'9.070"E
MONTE PASTELLO 2	VR	Fumane	23035	6105	SCADUTA	CALCARE LUCIDABILE E MARMO	3994	27/07/1982	RINVERDIMENTO PIANTAGIONE	45°35'7.517"N	10°52'10.731"E
MASUA	VR	Fumane	23035	6106	SCADUTA	CALCARE DA TAGLIO	2972	11/06/1980	RINVERDIMENTO	45°35'51.588"N	10°53'15.337"E
BREONIO	VR	Fumane	23035	6116	SCADUTA	CALCARE DA TAGLIO	4399	09/12/1997	RINVERDIMENTO O RIMBOSCHIMENTO	45°37'16.257"N	10°55'10.745"E
COCCA	VR	Caprino Veronese	23018	6124	SCADUTA	CALCARE LUCIDABILE E MARMO	1179	14/03/1995	RINVERDIMENTO	45°36'53.207"N	10°50'15.648"E
SGRENZA	VR	Caprino Veronese	23018	6126	SCADUTA	CALCARE LUCIDABILE E MARMO	753	04/03/1997	PASCOLIVO E FORESTALE	45°37'51.083"N	10°51'10.102"E

CISOLINO	VR	Illasi	23039	6129	SCADUTA	SABBIA E GHIAIA	6210	27/11/1979	USO AGRICOLO	45°29'31.540"N	11°9'46.927"E
SORCE' DI SOTTO	VR	Illasi	23039	6130	SCADUTA	SABBIA E GHIAIA	6211	27/11/1979	USO AGRICOLO	45°28'33.530"N	11°9'52.646"E
AUTOSTRADA	VR	Rivoli Veronese	23062	6137	SCADUTA	SABBIA E GHIAIA	5931	20/12/1977	USO AGRICOLO	45°34'33.680"N	10°48'27.119"E
CASE NUOVE	VR	San Martino Buon Albergo	23073	6152	SCADUTA	SABBIA E GHIAIA	3240	26/06/1979	USO AGRICOLO	45°25'4.151"N	11°4'44.323"E
DAL GROTTO	VR	Verona	23091	6172	SCADUTA	SABBIA E GHIAIA	2985	11/06/1980	DISCARICA	45°23'55.435"N	10°56'52.850"E
LA MAFFEA	VR	Zevio	23097	6184	SCADUTA	SABBIA E GHIAIA	2256	30/04/1980	LAGHETTO	45°21'14.985"N	11°4'23.466"E
CA' BIANCA	VR	Zevio	23097	6185	SCADUTA	SABBIA E GHIAIA	2258	30/04/1980	LAGHETTO	45°21'9.460"N	11°3'58.802"E
MANDARIOLE	VR	Dolce'	23031	6188	SCADUTA	CALCARE LUCIDABILE E MARMO	4839	04/11/1977	RIMBOSCHIMENTO	45°33'0.732"N	10°49'48.692"E
CORNETTO DI COGOLLO	VR	Tregnago	23087	6196	SCADUTA	CALCARE PER COSTRUZIONE	5875	18/11/1980	RIMBOSCHIMENTO	45°32'24.203"N	11°9'2.566"E
CASTALDE	VR	Tregnago	23087	6199	SCADUTA	SABBIA E GHIAIA	2248	02/05/1979	USO AGRICOLO	45°30'26.310"N	11°9'37.931"E
CROCEVIA POZZOLO ROV	VR	Valeggio sul Mincio	23089	6202	SCADUTA	SABBIA E GHIAIA	6340	02/12/1980	USO AGRICOLO E LAGHETTO	45°17'23.060"N	10°44'9.157"E

PRA	VR	Cerro Veronese	23026	6204	SCADUTA	CALCARE LUCIDABILE E MARMO	4367	07/07/1988	RINVERDIMENTO	45°34'20.174"N	11°1'59.639"E
BATTUCIAN	VR	Sant'Anna d'Alfaedo	23078	6210	DECADUTA	CALCARE LUCIDABILE E MARMO	3150	10/06/1986	RINVERDIMENTO	45°38'32.432"N	10°54'30.059"E
CASALINO	VR	Sant'Anna d'Alfaedo	23078	6212	SCADUTA	CALCARE DA TAGLIO	1159	22/03/1994	RINVERDIMENTO	45°36'25.385"N	10°56'17.223"E
VAIO DEL MOLIN	VR	Sant'Ambrogio di Valpolicella	23077	6244	SCADUTA	CALCARE LUCIDABILE E MARMO	4510	27/10/1994	RINVERDIMENTO	45°33'46.577"N	10°50'23.068"E
FAINELLI	VR	Selva di Progno	23080	6247	SCADUTA	CALCARE LUCIDABILE E MARMO	2420	13/09/2002	RIEMPIMENTO E RIMBOSCHIMENTO	45°38'23.272"N	11°8'32.509"E
TURCHETTI 2	VR	Valeggio sul Mincio	23089	6428	SCADUTA	SABBIA E GHIAIA	609	17/04/2012	AGRICOLTURA	45°19'11.160"N	10°44'25.544"E
CHELICHE	VR	Rovere' Veronese	23067	6439	SCADUTA	CALCARE LUCIDABILE E MARMO	4405	09/12/1997	BOSCO	45°36'2.172"N	11°4'36.312"E
PURGA	VR	Velo Veronese	23090	6458	SCADUTA	CALCARE LUCIDABILE E MARMO	1191	28/03/2000	RINVERDIMENTO	45°36'54.756"N	11°5'24.594"E
CA' DE PER	VR	Sant'Anna d'Alfaedo	23078	6504	SCADUTA	CALCARE LUCIDABILE E MARMO	4017	03/11/1998	RIMBOSCHIMENTO	45°36'50.466"N	10°55'44.354"E

RONCONI 1	VR	Sant'Anna d'Alfaedo	23078	6523	SCADUTA	CALCARE LUCIDABILE E MARMO	2234	07/09/2001	BOSCO	45°38'11.503"N	10°57'47.112"E
FLORI	VR	Selva di Progno	23080	6529	SCADUTA	CALCARE LUCIDABILE E MARMO	1779	05/07/2002	RIMBOSCHIMENTO	45°37'32.069"N	11°8'54.813"E
OSSENIGO NORD	VR	Dolce'	23031	6534	DECADUTA	DETRITO	1827	11/09/2012	RIMBOSCHIMENTO	45°40'42.492"N	10°54'25.744"E
VALMARANA	VR	Ronco all'Adige	23064	6550	SCADUTA	ARGILLA PER LATERIZI	2212	09/08/2005	BOSCO E PRATO	45°19'33.725"N	11°13'27.179"E
STIFFA 1	VR	Sant'Anna d'Alfaedo	23078	6561	DECADUTA	CALCARE LUCIDABILE E MARMO	2211	09/08/2005	RIMBOSCHIMENTO	45°39'17.659"N	10°57'53.225"E

Cave estinte

Si riporta di seguito la cartografia relativa alle cave estinte e la relativa tabella. Fonte dati: geoportale regionale – dati aggiornati a luglio 2024.



Figura 44: Cave estinte. Fonte dati: geoportale regionale

TABELLA N. 8B – CAVE ESTINTE

Denominazione	Prov.	Comune	codice istat comune	codice	stato amm.vo	tipologia materiali estratti	nr. provv.	data provv.	piano di ripristino	lat	lng
SAN FERMO	BL	Belluno	25006	1002	ESTINTA	ARGILLA PER LATERIZI	622	21/02/1996		46°6'54.393"N	12°9'6.064"E
SAN FERMO	BL	Belluno	25006	1001	ESTINTA PARTE	ARGILLA PER LATERIZI	568	12/02/1992		46°6'45.655"N	12°8'24.736"E
SAN FERMO	BL	Belluno	25006	1001	ESTINTA PARTE	ARGILLA PER LATERIZI	387	23/09/1998		46°6'46.319"N	12°8'36.478"E
MARSOR	BL	Castellavazzo	25071	1003	ESTINTA PARTE	CALCARE LUCIDABILE E MARMO	115	27/08/2010		46°17'28.696"N	12°18'22.409"E
MARSOR	BL	Castellavazzo	25071	1045	ESTINTA	CALCARE DA TAGLIO	6499	09/12/1981		46°17'34.711"N	12°18'29.598"E
MARSOR	BL	Castellavazzo	25071	1003	ESTINTA PARTE	CALCARE LUCIDABILE E MARMO	5453	01/12/1993		46°17'29.571"N	12°18'21.500"E
TOI	BL	Chies d'Alpago	25012	1006	ESTINTA	DETRITO	156	28/07/2006	RIMBOSCHIMENTO	46°10'2.039"N	12°25'26.916"E
TOI	BL	Chies d'Alpago	25012	1006	ESTINTA	DETRITO	106	27/07/1982	RIMBOSCHIMENTO	46°10'4.243"N	12°25'30.245"E
C. CATE M. MESSER	BL	Chies d'Alpago	25012	1005	ESTINTA	DETRITO	5155	26/09/1990		46°9'45.934"N	12°26'58.564"E
PISSANDOLO	BL	Comelico Superiore	25015	1041	ESTINTA	CALCARE PER COSTRUZIONE	164	10/09/2008	GRADONI NICCHIE ANFR	46°39'12.793"N	12°26'20.613"E
PIES DE RA MOGNES	BL	Cortina d'Ampezzo	25016	1007	ESTINTA	DETRITO	5570	02/10/1991		46°29'53.011"N	12°10'36.263"E
VERRA DI SOPRA	BL	Cortina d'Ampezzo	25016	1047	ESTINTA	DETRITO	6883	23/12/1980		46°33'43.048"N	12°7'49.705"E
ZISA	BL	Falcade	25019	1048	ESTINTA	GESSO	5146	14/10/1980		46°21'52.035"N	11°53'9.923"E
PINEI	BL	Farra d'Alpago	25072	1008	ESTINTA	DETRITO	2164	14/07/2000		46°4'44.288"N	12°20'34.191"E
COLLESEI	BL	Feltre	25021	1071	ESTINTA	DETRITO	357	04/12/2003		46°0'40.435"N	11°56'54.170"E
COLLESEI 1	BL	Feltre	25021	1074	ESTINTA	DETRITO	114	11/06/2008	AGRICOLTURA	46°0'46.682"N	11°56'55.576"E

BELVEDERE	BL	Pedavena	25036	1011	ESTINTA	CALCARE DA TAGLIO	411	14/10/1999		46°2'13.014"N	11°51'53.477"E
ROSEI SORA LOSEGO	BL	Ponte nelle Alpi	25040	1016	ESTINTA PARTE	CALCARE DA TAGLIO	160	24/06/2003		46°8'10.003"N	12°17'2.015"E
CASTELLIN	BL	Ponte nelle Alpi	25040	1015	ESTINTA	CALCARE PER INDUSTRIA	6194	20/11/1990		46°8'20.789"N	12°17'2.083"E
CORTEO	BL	Ponte nelle Alpi	25040	1017	ESTINTA	CALCARE DA TAGLIO	5676	10/10/1989		46°8'21.006"N	12°17'13.677"E
MASAREI	BL	Ponte nelle Alpi	25040	1021	ESTINTA	CALCARE PER INDUSTRIA	4757	19/10/1993		46°10'48.153"N	12°19'1.805"E
CUGNAN	BL	Ponte nelle Alpi	25040	1025	ESTINTA	CALCARE DA TAGLIO	56	08/04/2014	BOSCO	46°9'12.893"N	12°17'26.480"E
ROSEI SORA LOSEGO	BL	Ponte nelle Alpi	25040	1016	ESTINTA	CALCARE DA TAGLIO	58	08/02/2001		46°8'10.754"N	12°16'59.511"E
RIBE SOTTO LOSEGO	BL	Ponte nelle Alpi	25040	1014	ESTINTA	CALCARE DA TAGLIO	3343	30/09/1997		46°8'40.799"N	12°16'52.090"E
LA SECCA	BL	Ponte nelle Alpi	25040	1023	ESTINTA PARTE	CALCARE DA TAGLIO	1318	21/04/1998	RIEMPIMENTO RINVERDIMENTO	46°8'6.119"N	12°18'56.625"E
LASTA BOSCHET	BL	Ponte nelle Alpi	25040	1024	ESTINTA	CALCARE DA TAGLIO	351	30/09/2019	RINVERDIMENTO	46°8'54.335"N	12°17'10.162"E
FIORANE	BL	Ponte nelle Alpi	25040	1018	ESTINTA	CALCARE PER CEMENTO	157	09/09/2009	RINVERDIMENTO - RIMBOSCHIMENTO	46°9'40.622"N	12°18'41.135"E
LA SECCA	BL	Ponte nelle Alpi	25040	1023	ESTINTA	CALCARE DA TAGLIO	18	06/02/2007	RIEMPIMENTO RINVERDIMENTO	46°8'4.978"N	12°18'52.336"E
LA SECCA	BL	Ponte nelle Alpi	25040	1023	ESTINTA	CALCARE DA TAGLIO	20	21/07/2021	RIMBOSCHIMENTO	46°8'6.119"N	12°18'56.625"E
LUNI EX BAMPO	BL	San Gregorio nelle Alpi	25045	1030	ESTINTA PARTE	ARGILLA PER LATERIZI	357	27/08/1998		46°6'27.777"N	12°3'9.543"E
PRADA	BL	San Gregorio nelle Alpi	25045	1028	ESTINTA	ARGILLA PER LATERIZI	46	28/01/1998		46°6'42.815"N	12°3'20.604"E
LUNI EX CONTESSA	BL	San Gregorio nelle Alpi	25045	1029	ATTIVA	ARGILLA PER LATERIZI	141	25/10/2021	RINVERDIMENTO	46°6'36.722" N	12° 3' 12.744"E
TAMAI	BL	San Nicolo' di Comelico	25046	1031	ESTINTA	DETRITO	157	18/08/2015	RINVERDIMENTO	46°36'44.727"N	12°32'8.775"E
VALLESELLA	BL	San Vito di Cadore	25051	1032	ESTINTA	DETRITO	81	22/09/2021	RIMBOSCHIMENTO	46°28'51.672" N	12°11'55.248" E

COLVAGO	BL	Santa Giustina	25048	1033	ESTINTA PARTE	ARGILLA PER LATERIZI	5672	23/10/1990		46°5'51.696"N	12°2'47.242"E
MEANO	BL	Santa Giustina	25048	1057	ESTINTA	ARGILLA PER LATERIZI	5145	14/10/1980		46°5'40.799"N	12°3'31.962"E
COLVAGO	BL	Santa Giustina	25048	1033	ESTINTA PARTE	ARGILLA PER LATERIZI	466	30/10/1997		46°5'49.708"N	12°2'50.583"E
MEANO	BL	Santa Giustina	25048	1056	ESTINTA	ARGILLA PER LATERIZI	4688	17/09/1980		46°5'42.405"N	12°3'29.576"E
PERALBA	BL	Sappada	30189	1042	ESTINTA	CALCARE LUCIDABILE E MARMO	63	09/02/2001		46°37'30.152"N	12°43'18.889"E
CURZOI	BL	Sedico	25053	1034	ESTINTA	ARGILLA PER LATERIZI	4947	11/09/1990		46°6'45.686"N	12°6'35.746"E
CROT	BL	Selva di Cadore	25054	1058	ESTINTA	CALCARE PER INDUSTRIA	6531	09/12/1981		46°25'48.945"N	12°6'22.950"E
BRUSTOLADA	BL	Sospirolo	25056	1036	ESTINTA PARTE	DETRITO	2859	25/06/1996	RINVERDIMENTO	46°8'57.275"N	12°7'6.172"E
BRUSTOLADA	BL	Sospirolo	25056	1036	ESTINTA PARTE	DETRITO	102	01/03/2001	RINVERDIMENTO	46°9'0.179"N	12°6'44.006"E
BRUSTOLADA	BL	Sospirolo	25056	1036	ESTINTA PARTE	DETRITO	98	30/05/2013	RINVERDIMENTO	46°8'50.542"N	12°6'50.883"E
BRUSTOLADA	BL	Sospirolo	25056	1036	ESTINTA PARTE	DETRITO	102	01/03/2001	RINVERDIMENTO	46°9'1.689"N	12°6'48.385"E
PRA BELUN	BL	Sospirolo	25056	1037	ESTINTA PARTE	DETRITO	2860	25/06/1996	RINVERDIMENTO	46°8'52.098"N	12°7'12.004"E
BRUSTOLADA	BL	Sospirolo	25056	1036	ESTINTA PARTE	DETRITO	102	01/03/2001	RINVERDIMENTO	46°8'52.398"N	12°6'58.508"E
PRA BELUN	BL	Sospirolo	25056	1037	ESTINTA PARTE	DETRITO	242	31/12/2009	RINVERDIMENTO	46°9'0.125"N	12°7'16.200"E
BRUSTOLADA	BL	Sospirolo	25056	1036	ESTINTA	DETRITO	402	14/11/2018	RINVERDIMENTO	46°8'57.009"N	12°6'48.105"E
BRUSTOLADA SUD	BL	Sospirolo	25056	1038	ESTINTA PARTE	DETRITO	156	09/09/2009	RINVERDIMENTO	46°9'4.568"N	12°7'8.782"E
MASIERE	BL	Sospirolo	25056	1035	ESTINTA	DETRITO	111	25/06/2014	RINVERDIMENTO	46°9'17.348"N	12°7'22.332"E
LE SCALETTE	BL	Taibon Agordino	25059	1039	ESTINTA	DETRITO	440	21/12/2005		46°17'46.971"N	11°58'33.842"E
COL DELLE FRATTE	BL	Tambre	25060	1040	ESTINTA	DETRITO	113	07/09/2012	RIMBOSCHIMENTO	46°8'41.300"N	12°26'3.140"E

FRATTAZZE	BL	Zoldo Alto	25073	1054	ESTINTA	DETRITO	1510	23/03/1982		46°23'12.856"N	12°7'6.154"E
COSTA	PD	Arqua' Petrarca	28005	2001	ESTINTA	CALCARE PER CEMENTO	298	09/12/2008	RIFORESTAZIONE	45°15'48.755"N	11°44'6.596"E
PAPARELLA	PD	Arre	28006	2037	ESTINTA	ARGILLA PER LATERIZI	1637	30/03/1982		45°13'2.013"N	11°56'33.049"E
PIOMBA'	PD	Baone	28009	2002	ESTINTA	CALCARE PER CEMENTO	84	09/05/2013	AGRICOLTURA	45°15'30.497"N	11°39'16.719"E
CA' BARBARO	PD	Baone	28009	2038	ESTINTA	CALCARE PER CEMENTO	5501	16/10/1984		45°13'36.276"N	11°42'12.733"E
BRANCHINE	PD	Baone	28009	2003	ESTINTA	CALCARE PER CEMENTO	356	19/10/2000		45°14'35.438"N	11°42'35.349"E
CASETTE	PD	Baone	28009	2039	ESTINTA	CALCARE PER CEMENTO	3244	17/06/1986		45°14'2.392"N	11°42'16.839"E
VIA MURARO	PD	Cadoneghe	28100	2073	ESTINTA PARTE	ARGILLA PER LATERIZI	5492	25/10/1979		45°27'16.855"N	11°57'9.906"E
VIA MURARO	PD	Cadoneghe	28100	2073	ESTINTA PARTE	ARGILLA PER LATERIZI	5492	25/10/1979		45°27'24.721"N	11°57'0.799"E
GAZZO	PD	Camisano Vicentino	28041	2043	ESTINTA PARTE	ARGILLA PER LATERIZI	4022	22/08/1978		45°33'6.336"N	11°41'15.613"E
RESCHIGLIANO	PD	Campodarsego	28017	2004	ESTINTA	ARGILLA PER LATERIZI	7763	22/12/1987		45°29'25.478"N	11°55'35.819"E
ALTA PROSDOCIMI	PD	Carmignano di Brenta	28023	2005	ESTINTA	SABBIA E GHIAIA	57	04/05/2016	LAGHETTO	45°36'54.554"N	11°42'57.067"E
ALTA PROSDOCIMI	PD	Carmignano di Brenta	28042	2005	ESTINTA	SABBIA E GHIAIA	57	04/05/2016	LAGHETTO	45°36'50.867"N	11°42'47.699"E
CUCUZZOLA	PD	Cinto Euganeo	28031	2008	ESTINTA	CALCARE PER CEMENTO	90	05/06/2015	RINVERDIMENTO SCARPATE	45°17'3.629"N	11°39'57.314"E
SAN PAOLO	PD	Cittadella	28032	7187	ESTINTA PARTE	SABBIA E GHIAIA	155	24/06/2003		45°40'5.082"N	11°42'39.930"E
SAN PAOLO	PD	Cittadella	28032	7187	ESTINTA PARTE	SABBIA E GHIAIA	155	24/06/2003		45°39'48.047"N	11°42'34.450"E
SAN PAOLO	PD	Cittadella	28032	7187	ESTINTA PARTE	SABBIA E GHIAIA	155	24/06/2003		45°39'56.429"N	11°42'29.234"E
FOGLIO 12	PD	Fontaniva	28038	2042	ESTINTA	SABBIA E GHIAIA	1105	06/03/1979		45°37'21.305"N	11°44'15.717"E
MONTAGNOLA EST	PD	Fontaniva	28038	2009	ESTINTA	SABBIA E GHIAIA	218	02/07/2017	LAGHETTO	45°36'25.709"N	11°46'16.310"E
GAZZO	PD	Gazzo	28041	2043	ESTINTA PARTE	ARGILLA PER LATERIZI	4022	22/08/1978		45°33'20.894"N	11°41'35.793"E

GAZZO	PD	Gazzo	28041	2043	ESTINTA PARTE	ARGILLA PER LATERIZI	4022	22/08/1978		45°33'26.402"N	11°41'24.706"E
CARTURO CAODURO	PD	Grantorto	28042	2035	ESTINTA	SABBIA E GHIAIA	35	13/02/2006		45°35'39.462"N	11°45'39.543"E
BOSCALTO	PD	Loreggia	28046	2045	ESTINTA	ARGILLA PER LATERIZI	5826	29/11/1983		45°36'49.982"N	11°56'18.180"E
BOSCO	PD	Mestrino	28072	2023	ESTINTA	SABBIA E GHIAIA	3223	29/05/1990		45°26'24.695"N	11°47'10.870"E
CAVA RONCHI	PD	Monselice	28055	2013	ESTINTA PARTE	ARGILLA PER LATERIZI	4234	21/07/1992		45°12'54.203"N	11°43'26.533"E
CAVA RONCHI	PD	Monselice	28055	2013	ESTINTA	ARGILLA PER LATERIZI	4234	21/07/1992		45°12'54.433"N	11°43'17.199"E
MONTE FIORIN	PD	Monselice	28055	2014	ESTINTA	CALCARE PER CEMENTO	2280	10/04/1990		45°14'5.009"N	11°43'31.020"E
GARBO	PD	Padova	28045	2044	ESTINTA	ARGILLA PER LATERIZI	942	26/02/1985		45°27'6.034"N	11°50'37.903"E
ALTICHIERO	PD	Padova	28060	2048	ESTINTA	ARGILLA PER LATERIZI	3256	01/07/1986		45°26'44.014"N	11°52'52.168"E
CARBOGNA	PD	Piazzola sul Brenta	28076	2062	ESTINTA	SABBIA E GHIAIA	1974	03/04/1984		45°34'11.339"N	11°45'31.861"E
CARBOGNA	PD	Piazzola sul Brenta	28076	2052	ESTINTA	SABBIA E GHIAIA	265	03/11/2002		45°34'10.496"N	11°45'39.484"E
EX BASTIANELLO	PD	Piazzola sul Brenta	28063	2017	ESTINTA	SABBIA E GHIAIA	63	23/04/2015	LAGHETTO	45°33'52.216"N	11°47'30.311"E
BASSE	PD	Piazzola sul Brenta	28063	2049	ESTINTA	SABBIA E GHIAIA	2993	09/05/1984		45°33'48.549"N	11°46'19.562"E
BASSE	PD	Piazzola sul Brenta	28063	2050	ESTINTA	SABBIA E GHIAIA	5486	29/10/1983		45°33'43.700"N	11°46'15.295"E
POLATA	PD	Piazzola sul Brenta	28063	2018	ESTINTA	SABBIA E GHIAIA	459	09/12/2022	USO AGRICOLO E LAGHETTO	45°33'44.424" N	11°46'59.772" E
TORRESELLE	PD	Piombino Dese	28064	2019	ESTINTA	ARGILLA PER LATERIZI	251	01/07/1997		45°37'27.533"N	12°0'27.534"E
LEVADA SUD OVEST	PD	Piombino Dese	28064	2112	ESTINTA	ARGILLA PER LATERIZI	57	15/04/2010	USO AGRICOLO	45°37'3.012"N	12°3'29.631"E
CORNARA NORD	PD	Piombino Dese	28064	2021	ESTINTA	ARGILLA PER LATERIZI	4236	21/07/1992		45°36'52.527"N	12°1'14.910"E
TORRESELLE	PD	Piombino Dese	28064	2055	ESTINTA	SABBIA E GHIAIA	3255	26/06/1979		45°37'59.388"N	12°2'14.655"E
TORRESELLE	PD	Piombino Dese	28064	2054	ESTINTA	ARGILLA PER LATERIZI	3256	26/06/1979		45°38'48.059"N	12°1'35.065"E

LEVADA SUD	PD	Piombino Dese	28064	2110	ESTINTA	ARGILLA PER LATERIZI	343	17/08/2004		45°37'4.004"N	12°3'45.359"E
ALBARE	PD	Piombino Dese	28064	2053	ESTINTA	ARGILLA PER LATERIZI	1977	03/04/1984		45°36'39.717"N	12°1'12.465"E
CA' GALLINARO	PD	Ponte San Nicolo'	28069	2059	ESTINTA	ARGILLA PER LATERIZI	6569	16/12/1980		45°19'26.706"N	11°56'6.066"E
MONTAGNOLA EST	PD	San Giorgio in Bosco	28076	2009	ESTINTA	SABBIA E GHIAIA	2281	10/04/1990		45°35'54.905"N	11°46'47.202"E
CARTURO CAODURO	PD	San Giorgio in Bosco	28076	2035	ESTINTA PARTE	SABBIA E GHIAIA	5230	10/10/1985		45°35'28.383"N	11°46'29.049"E
ZAMBUSI	PD	San Giorgio in Bosco	28076	2061	ESTINTA	SABBIA E GHIAIA	2561	07/05/1985		45°35'25.427"N	11°47'19.431"E
VIA SEGA	PD	San Martino di Lupari	28039	2010	ESTINTA	SABBIA E GHIAIA	24	11/02/2003		45°40'59.932"N	11°49'26.787"E
RIALTA	PD	San Martino di Lupari	28077	2025	ESTINTA	SABBIA E GHIAIA	52	05/03/2013	LAGHETTO	45°39'31.379"N	11°51'48.868"E
CA' FRASSON	PD	San Martino di Lupari	28077	2024	ESTINTA	SABBIA E GHIAIA	4063	10/07/1990		45°39'34.092"N	11°52'27.260"E
CA' ODDO	PD	Sant'Elena	28083	2012	ESTINTA	ARGILLA PER LATERIZI	2279	10/04/1990		45°11'44.113"N	11°43'18.481"E
BEOLO	PD	Terrassa PDna	28090	2065	ESTINTA	ARGILLA PER LATERIZI	5494	25/10/1979		45°14'20.657"N	11°55'5.887"E
RIALTO	PD	Torreglia	28092	2069	ESTINTA	ARGILLA PER LATERIZI	4492	04/09/1979		45°20'33.637"N	11°45'22.246"E
CALCINA	PD	Torreglia	28092	2068	ESTINTA	ARGILLA PER LATERIZI	4494	04/09/1979		45°20'28.796"N	11°44'34.921"E
SAN DANIELE	PD	Torreglia	28092	2070	ESTINTA	ARGILLA PER LATERIZI	4493	04/09/1979		45°20'37.408"N	11°44'54.459"E
CORNARA SUD	PD	Trebaseleghe	28064	2020	ESTINTA	ARGILLA PER LATERIZI	4230	24/09/1996		45°36'43.226"N	12°1'19.144"E
SAN TIZIANO	PD	Trebaseleghe	28093	2071	ESTINTA	ARGILLA PER LATERIZI	4491	04/09/1979		45°34'42.990"N	12°1'25.274"E
SANTA MARGHERITA - C	PD	Vigonza	28100	2072	ESTINTA	ARGILLA PER LATERIZI	5493	25/10/1979		45°26'45.357"N	12°0'24.923"E
MERGOLINO	PD	Vigonza	28100	2074	ESTINTA	ARGILLA PER LATERIZI	5491	25/10/1979		45°27'40.759"N	11°56'47.428"E
RISORTA	PD	Vo'	28105	2031	ESTINTA	TRACHITE	4062	10/07/1990		45°19'50.473"N	11°39'26.068"E
BOARIA NOVA	RO	Ariano nel Polesine	29002	4003	ESTINTA PARTE	SABBIA E GHIAIA	97	30/05/2013	USO AGRICOLO	44°56'39.648"N	12°11'36.485"E

PASCOLON	RO	Ariano nel Polesine	29002	4023	ESTINTA	SABBIA E GHIAIA	4418	07/08/1984		44°57'47.629"N	12°10'52.810"E
SAN BASILIO	RO	Ariano nel Polesine	29002	4027	ESTINTA	SABBIA E GHIAIA	6693	09/12/1986		44°56'51.023"N	12°10'46.510"E
ROMEA	RO	Ariano nel Polesine	29002	4002	ESTINTA	SABBIA E GHIAIA	6111	25/10/1991		44°56'47.561"N	12°13'10.883"E
SAN BASILIO	RO	Ariano nel Polesine	29002	4025	ESTINTA	SABBIA SILICEA	2196	27/04/1982		44°57'28.394"N	12°10'42.293"E
NICOLE'	RO	Ariano nel Polesine	29002	4024	ESTINTA	SABBIA SILICEA	1731	31/03/1981		44°58'50.103"N	12°11'19.894"E
SILLA	RO	Ariano nel Polesine	29002	4026	ESTINTA	SABBIA SILICEA	4405	31/08/1982		44°59'5.120"N	12°11'31.992"E
BOARIA NOVA	RO	Ariano nel Polesine	29002	4003	ESTINTA	SABBIA E GHIAIA	5	14/01/2021	USO AGRICOLO	44°56'39.648"N	12°11'36.485"E
SALVATERRA	RO	Badia Polesine	29004	4020	ESTINTA	ARGILLA PER LATERIZI	789	12/12/1980		45°3'59.718"N	11°31'47.352"E
BARIANO	RO	Castelnovo Bariano	29013	4004	ESTINTA	ARGILLA PER LATERIZI	2639	27/04/1990		45°2'9.130"N	11°16'33.215"E
BARCO	RO	Ceneselli	29014	4005	ESTINTA	ARGILLA PER LATERIZI	315	21/07/1998		45°2'8.488"N	11°24'59.279"E
CHIROTTA	RO	Ceneselli	29014	4017	ESTINTA	ARGILLA PER LATERIZI	3332	28/06/1983		45°2'29.436"N	11°23'54.723"E
DANA'	RO	Ceneselli	29014	4019	ESTINTA	ARGILLA PER LATERIZI	790	12/02/1980		45°3'9.356"N	11°22'59.450"E
DANA'	RO	Ceneselli	29014	4018	ESTINTA	ARGILLA PER LATERIZI	2153	24/04/1986		45°3'10.364"N	11°22'52.693"E
SANTA MONICA	RO	Crespino	29019	4006	ESTINTA PARTE	ARGILLA PER LATERIZI	7057	30/11/1988		45°0'31.974"N	11°54'6.135"E
SANTA MONICA	RO	Crespino	29019	4006	ESTINTA PARTE	ARGILLA PER LATERIZI	7057	30/11/1988		44°59'10.602"N	11°52'51.383"E
CAPITELLO	RO	Fiesso Umbertiano	29022	4013	ESTINTA	ARGILLA PER LATERIZI	788	12/02/1980		44°58'26.919"N	11°38'17.861"E
MINGON	RO	Giacciano con B.	29027	4031	ESTINTA	ARGILLA PER LATERIZI	123	29/07/2011	AGRICOLTURA	45°3'24.431"N	11°22'2.211"E
PRESETTA	RO	Giacciano con Baruchella	29027	4007	ESTINTA	ARGILLA PER LATERIZI	2638	27/04/1990		45°3'20.741"N	11°24'57.885"E
MATTIOLA	RO	Giacciano con Baruchella	29027	4008	ESTINTA	ARGILLA PER LATERIZI	6983	06/12/1991		45°3'20.117"N	11°25'17.217"E
LA FERRATA	RO	Occhiobello	29033	4014	ESTINTA	ARGILLA PER LATERIZI	5556	17/10/1986		44°54'12.751"N	11°37'24.762"E

RUSCONI	RO	Porto Viro	29052	4021	ESTINTA	ARGILLA PER LATERIZI	5557	17/10/1986		45°1'58.732"N	12°12'20.262"E
CURIOLA	RO	Rovigo	29041	4009	ESTINTA	ARGILLA PER LATERIZI	167	23/11/2010	LAGHETTO - ITTICOLTURA	45°2'53.766"N	11°45'45.738"E
SALINE - CHIARONI I	RO	San Martino di Venezze	29044	4010	ESTINTA PARTE	ARGILLA PER LATERIZI	2020	03/06/1997		45°6'58.482"N	11°51'44.044"E
SALINE - CHIARONI I	RO	San Martino di Venezze	29044	4010	ESTINTA PARTE	ARGILLA PER LATERIZI	401	03/10/1999		45°6'51.647"N	11°53'2.510"E
SALINE - CHIARONI I	RO	San Martino di Venezze	29044	4010	ESTINTA PARTE	ARGILLA PER LATERIZI	2020	03/06/1997		45°7'3.084"N	11°54'0.794"E
TAGLIETTO 1	RO	Villadose	29048	4015	ESTINTA	ARGILLA PER LATERIZI	88	10/01/1989		45°5'47.376"N	11°53'24.685"E
CAGNA	RO	Villadose	29048	4016	ESTINTA	ARGILLA PER LATERIZI	4417	07/08/1984		45°3'33.857"N	11°54'20.741"E
TAGLIETTO	RO	Villadose	29048	4011	ESTINTA	ARGILLA PER LATERIZI	88	10/01/1989		45°5'27.870"N	11°53'53.144"E
CODEROTTE	RO	Villanova del Ghebbo	29050	4012	ESTINTA PARTE	ARGILLA PER LATERIZI	4728	22/10/1996	LAGHETTO	45°3'42.075"N	11°39'46.647"E
GRAVONI	TV	Arcade	26002	3152	ESTINTA PARTE	SABBIA E GHIAIA	256	18/07/2000		45°46'8.591"N	12°14'29.892"E
PODERE DI ARCADE	TV	Arcade	26002	3309	ESTINTA	SABBIA E GHIAIA	109	25/06/2014	USO AGRICOLO	45°46'11.898"N	12°14'3.821"E
EREGA	TV	Asolo	26003	3206	ESTINTA	SABBIA E GHIAIA	5864	18/11/1980		45°49'2.588"N	11°52'40.380"E
SAN DANIELE	TV	Borso del Grappa	26077	3043	ESTINTA	ARGILLA PER LATERIZI	288	23/07/1997		45°48'20.223"N	11°48'39.187"E
SAN PIETRO	TV	Borso del Grappa	26004	3002	ESTINTA	SABBIA E GHIAIA	570	12/02/1992		45°48'11.673"N	11°48'13.289"E
STRADELLA	TV	Borso del Grappa	26004	3001	ESTINTA	SABBIA E GHIAIA	116	27/08/2010	USO AGRICOLO	45°48'20.436"N	11°48'10.717"E
VIA CASONI	TV	Casale sul Sile	26009	3161	ESTINTA	ARGILLA PER LATERIZI	6336	23/11/1981		45°37'40.889"N	12°18'10.920"E
CONSCIO	TV	Casale sul Sile	26009	3146	ESTINTA	ARGILLA PER LATERIZI	396	28/09/1998		45°36'23.094"N	12°16'13.143"E
ANGELI	TV	Casale sul Sile	26009	3111	ESTINTA PARTE	ARGILLA PER LATERIZI	186	17/06/2005		45°34'38.081"N	12°20'33.458"E
APPEZZAMENTO B	TV	Casale sul Sile	26009	3057	ESTINTA	ARGILLA PER LATERIZI	95	11/05/2006		45°36'45.742"N	12°18'27.220"E
APPEZZAMENTO A	TV	Casale sul Sile	26009	3056	ESTINTA PARTE	ARGILLA PER LATERIZI	623	21/02/1996		45°36'47.945"N	12°17'26.140"E

MOREA	TV	Casale sul Sile	26009	3159	ESTINTA	ARGILLA PER LATERIZI	1119	17/03/1987		45°35'51.576"N	12°18'32.237"E
SCHIAVON	TV	Casale sul Sile	26009	3158	ESTINTA	ARGILLA PER LATERIZI	1285	12/03/1985		45°37'37.968"N	12°18'29.704"E
LE ROETTE	TV	Casale sul Sile	26009	3006	ESTINTA PARTE	ARGILLA PER LATERIZI	4438	27/07/1990		45°36'31.256"N	12°18'29.065"E
APPEZZAMENTO A	TV	Casale sul Sile	26009	3056	ESTINTA PARTE	ARGILLA PER LATERIZI	93	24/03/2005		45°36'45.485"N	12°17'50.575"E
QUAGLIA	TV	Casale sul Sile	26009	3160	ESTINTA	ARGILLA PER LATERIZI	1325	11/03/1980		45°35'55.092"N	12°16'56.014"E
EX FRATTINA	TV	Casale sul Sile	26009	3003	ESTINTA PARTE	ARGILLA PER LATERIZI	4235	21/07/1992		45°36'23.392"N	12°16'36.752"E
EX FRATTINA	TV	Casale sul Sile	26009	3003	ESTINTA PARTE	ARGILLA PER LATERIZI	4235	21/07/1992		45°36'30.313"N	12°16'44.717"E
EX BRUNI ORIBELLI	TV	Casale sul Sile	26009	3156	ESTINTA	ARGILLA PER LATERIZI	6320	27/11/1984		45°36'53.638"N	12°18'10.734"E
VIA PRINCIPALE	TV	Casale sul Sile	26009	3170	ESTINTA	ARGILLA PER LATERIZI	5995	20/11/1979		45°36'49.951"N	12°16'53.566"E
APPEZZAMENTO A	TV	Casale sul Sile	26009	3056	ESTINTA PARTE	ARGILLA PER LATERIZI	93	24/03/2005	USO AGRICOLO	45°36'44.833"N	12°17'43.657"E
VIA BIGONE 2? LOTTO	TV	Casale sul Sile	26009	3323	ESTINTA	ARGILLA PER LATERIZI	57	07/02/2001		45°36'25.153"N	12°18'56.764"E
APPEZZAMENTO C	TV	Casale sul Sile	26009	3216	ESTINTA	ARGILLA PER LATERIZI	1043	27/02/1980		45°36'35.685"N	12°18'49.093"E
VIA BIGONE	TV	Casale sul Sile	26009	3004	ESTINTA	ARGILLA PER LATERIZI	4126	17/09/1996		45°36'23.002"N	12°18'52.817"E
GEOSABBIA	TV	Casale sul Sile	26009	3005	ESTINTA	SABBIA E GHIAIA	4948	11/09/1990		45°36'46.782"N	12°18'57.157"E
APPEZZAMENTO A	TV	Casale sul Sile	26009	3056	ESTINTA	ARGILLA PER LATERIZI	290	29/12/2008	USO AGRICOLO	45°36'45.601"N	12°17'36.892"E
APPEZZAMENTO A	TV	Casale sul Sile	26009	3056	ESTINTA PARTE	ARGILLA PER LATERIZI	281	27/09/2005		45°36'46.828"N	12°17'33.970"E
ANGELI	TV	Casale sul Sile	26009	3111	ESTINTA	ARGILLA PER LATERIZI	192	13/09/2013	USO AGRICOLO	45°34'43.885"N	12°20'17.894"E
FORNACE DI DOSSON	TV	Casier	26063	3095	ESTINTA	ARGILLA PER LATERIZI	233	17/05/1999		45°36'20.891"N	12°15'28.003"E
SICILIA O FORNACI	TV	Casier	26010	3058	ESTINTA PARTE	ARGILLA PER LATERIZI	7704	22/11/1988		45°36'29.330"N	12°15'44.790"E
EX CARPENE'	TV	Casier	26010	3173	ESTINTA	ARGILLA PER LATERIZI	1044	27/02/1980		45°37'24.543"N	12°17'56.698"E

MASSARIOL EX SACCOL	TV	Casier	26010	3174	ESTINTA	ARGILLA PER LATERIZI	2355	08/05/1980		45°37'35.459"N	12°17'48.651"E
AI CASONI	TV	Casier	26010	3149	ESTINTA	ARGILLA PER LATERIZI	1459	05/04/1993		45°38'8.229"N	12°16'9.018"E
CAVASIN	TV	Casier	26086	3137	ESTINTA	ARGILLA PER LATERIZI	3352	19/07/1994		45°38'30.078"N	12°15'44.790"E
EX BENETAZZO	TV	Casier	26010	3008	ESTINTA PARTE	ARGILLA PER LATERIZI	3395	29/07/1996		45°37'40.287"N	12°16'43.865"E
EX BENETAZZO	TV	Casier	26010	3008	ESTINTA PARTE	ARGILLA PER LATERIZI	3395	29/07/1996		45°37'42.446"N	12°16'33.589"E
EX BIANCHIN	TV	Casier	26010	3172	ESTINTA PARTE	ARGILLA PER LATERIZI	1511	23/03/1982		45°37'39.041"N	12°16'57.598"E
EX BIANCHIN	TV	Casier	26010	3172	ESTINTA PARTE	ARGILLA PER LATERIZI	1511	23/03/1982		45°37'43.677"N	12°16'59.438"E
SICILIA O FORNACI	TV	Casier	26010	3058	ESTINTA PARTE	ARGILLA PER LATERIZI	7704	22/11/1988		45°36'35.904"N	12°15'40.005"E
EX PARPINELLI BINOTT	TV	Casier	26010	3177	ESTINTA	ARGILLA PER LATERIZI	6522	09/12/1981		45°37'5.006"N	12°16'14.689"E
BELLEMO	TV	Casier	26010	3176	ESTINTA	ARGILLA PER LATERIZI	6331	23/11/1981		45°36'58.792"N	12°15'21.888"E
EX DANIEL	TV	Casier	26010	3171	ESTINTA	ARGILLA PER LATERIZI	2395	08/05/1979		45°36'39.649"N	12°16'14.649"E
DOSSON	TV	Casier	26010	3007	ESTINTA PARTE	ARGILLA PER LATERIZI	117	10/04/2002		45°37'7.088"N	12°14'53.822"E
DOSSON	TV	Casier	26010	3007	ESTINTA PARTE	ARGILLA PER LATERIZI	117	10/04/2002		45°37'7.312"N	12°15'6.810"E
EX FONDACO 2	TV	Casier	26010	3148	ESTINTA	ARGILLA PER LATERIZI	1658	19/04/1994		45°36'44.796"N	12°16'1.147"E
EX BENETAZZO	TV	Casier	26010	3008	ESTINTA PARTE	ARGILLA PER LATERIZI	3395	29/07/1996		45°37'48.173"N	12°16'34.550"E
COE 6	TV	Castelcucco	26061	3090	ESTINTA	ARGILLA PER LATERIZI	3842	04/07/1989		45°50'42.268"N	11°52'49.892"E
LE COE II	TV	Castelcucco	26061	3084	ESTINTA	ARGILLA PER LATERIZI	3842	04/07/1989		45°50'46.611"N	11°53'0.383"E
EREGA	TV	Castelcucco	26011	3009	ESTINTA	SABBIA E GHIAIA	115	11/06/2008	USO AGRICOLO	45°49'12.842"N	11°52'35.442"E
EREGA	TV	Castelcucco	26003	3009	ESTINTA	SABBIA E GHIAIA	115	11/06/2008	USO AGRICOLO	45°49'10.928"N	11°52'37.129"E
BROSA	TV	Castelcucco	26011	3179	ESTINTA	TERRE DA FONDERIA	4635	13/09/1979		45°50'10.702"N	11°53'26.291"E

PAT	TV	Castelcucco	26011	3178	ESTINTA	TERRE DA FONDERIA	4634	13/09/1979		45°50'11.829"N	11°53'44.341"E
SAN TOMMASO	TV	Castelcucco	26014	3061	ESTINTA	ARGILLA PER LATERIZI	5675	10/10/1989		45°50'36.397"N	11°53'49.068"E
CA' CERVAN	TV	Castelfranco Veneto	26012	3181	ESTINTA	ARGILLA PER LATERIZI	6330	23/11/1981		45°37'43.085"N	11°54'7.595"E
COCCO	TV	Castelfranco Veneto	26012	3112	ESTINTA	ARGILLA PER LATERIZI	142	13/04/2000		45°38'30.856"N	11°55'36.192"E
VIA CERVAN	TV	Castelfranco Veneto	26012	3182	ESTINTA	ARGILLA PER LATERIZI	786	12/02/1980		45°37'41.885"N	11°54'27.116"E
MEONETTO	TV	Castelfranco Veneto	26012	3113	ESTINTA	ARGILLA PER LATERIZI	170	19/06/2002		45°37'54.887"N	11°54'7.545"E
SALVATRONDA	TV	Castelfranco Veneto	26012	3108	ESTINTA	SABBIA E GHIAIA	227	01/12/2015	LAGHETTO	45°40'45.625"N	11°59'17.624"E
RIESE	TV	Castello di Godego	26068	3036	ESTINTA	ARGILLA PER LATERIZI	803	20/02/1990		45°42'32.106"N	11°54'23.580"E
AVENALE	TV	Castello di Godego	26013	3157	ESTINTA	ARGILLA PER LATERIZI	3254	26/06/1979		45°42'20.117"N	11°53'53.898"E
SACE	TV	Castello di Godego	26013	3114	ESTINTA	SABBIA E GHIAIA	7108	18/12/1990		45°40'49.483"N	11°52'56.920"E
MURSE	TV	Cavaso del Tomba	26045	3121	ESTINTA	ARGILLA PER LATERIZI	1648	06/05/1997		45°51'4.553"N	11°56'8.874"E
CHIESURE	TV	Cavaso del Tomba	26014	3062	ESTINTA	ARGILLA PER LATERIZI	2925	29/05/1991		45°50'54.802"N	11°55'48.245"E
CHIESURE	TV	Cavaso del Tomba	26014	3140	ESTINTA	ARGILLA PER LATERIZI	52	01/04/2014	BOSCO	45°50'57.399"N	11°55'51.401"E
COSTALUNGA E MENEGAZ	TV	Cavaso del Tomba	26014	3243	ESTINTA PARTE	ARGILLA PER LATERIZI	364	22/10/2001		45°50'55.067"N	11°53'48.227"E
COSTALUNGA III	TV	Cavaso del Tomba	26014	3060	ESTINTA	ARGILLA PER LATERIZI	3409	17/12/2001		45°50'59.242"N	11°54'5.721"E
VETTORAZZI	TV	Cavaso del Tomba	26014	3059	ESTINTA	ARGILLA PER LATERIZI	4629	04/10/1994		45°51'43.795"N	11°55'24.333"E
STRACORNOLE	TV	Cavaso del Tomba	26014	3063	ESTINTA	ARGILLA PER LATERIZI	402	30/01/1990		45°50'38.592"N	11°54'18.859"E
MADONNA DELLE GRAZIE	TV	Cison di Valmarino	26018	3115	ESTINTA	SABBIA E GHIAIA	6922	27/12/1995		45°57'36.380"N	12°8'28.523"E
CAMPARDON	TV	Colle Umberto	26020	3012	ESTINTA	SABBIA E GHIAIA	2388	27/04/1995		45°56'14.318"N	12°22'2.036"E
CASA CHIES	TV	Colle Umberto	26020	3011	ESTINTA	SABBIA E GHIAIA	401	30/01/1990		45°56'25.714"N	12°21'55.640"E

CONFINE	TV	Colle Umberto	26020	3013	ESTINTA	SABBIA E GHIAIA	141	31/07/2008	USO AGRICOLO	45°55'41.929"N	12°21'52.862"E
SAN GIUSEPPE	TV	Conegliano	26021	3116	ESTINTA	ARGILLA PER LATERIZI	191	24/01/1989		45°53'7.645"N	12°18'56.682"E
QUATTRO STRADE	TV	Cordignano	26022	3117	ESTINTA	SABBIA E GHIAIA	106	04/07/2011	DISCARICA	45°56'14.501"N	12°22'45.206"E
PINIDELLO	TV	Cordignano	26022	3014	ESTINTA	SABBIA E GHIAIA	624	14/02/1995		45°56'9.198"N	12°22'52.062"E
PINIDELLO	TV	Cordignano	26022	3017	ESTINTA	SABBIA E GHIAIA	256	05/06/1998		45°56'31.485"N	12°23'23.215"E
RIVA	TV	Cornuda	26023	3018	ESTINTA PARTE	ARGILLA PER LATERIZI	144	20/03/1998		45°50'14.682"N	12°0'3.615"E
RIVA	TV	Cornuda	26023	3018	ESTINTA PARTE	ARGILLA PER LATERIZI	144	20/03/1998		45°50'10.546"N	11°59'59.727"E
RIVA	TV	Cornuda	26023	3018	ESTINTA PARTE	ARGILLA PER LATERIZI	278	27/11/2002		45°50'7.359"N	12°0'7.725"E
LASTEGO	TV	Fonte	26029	3021	ESTINTA PARTE	ARGILLA PER LATERIZI	403	30/01/1990		45°46'5.729"N	11°52'48.462"E
LASTEGO	TV	Fonte	26029	3021	ESTINTA PARTE	ARGILLA PER LATERIZI	403			45°46'0.777"N	11°52'45.105"E
FORNACE DI ISTRANA	TV	Istrana	26089	3267	ESTINTA	ARGILLA PER LATERIZI	3629	27/06/1984		45°38'39.748"N	12°3'44.128"E
VILLANOVA DI ISTRANA	TV	Istrana	26035	3120	ESTINTA	SABBIA E GHIAIA	2243	02/05/1979	USO AGRICOLO	45°39'43.472"N	12°5'26.506"E
VIA PALU'	TV	Loreggia	26066	3175	ESTINTA	ARGILLA PER LATERIZI	2552	08/05/1984		45°37'27.549"N	11°59'20.926"E
BOSCO	TV	Loreggia	26066	3195	ESTINTA	SABBIA E GHIAIA	6994	24/11/1987		45°36'50.570"N	11°56'36.478"E
RAMON	TV	Loria	26036	3023	ESTINTA	SABBIA E GHIAIA	1239	06/03/1992		45°42'35.460"N	11°51'34.742"E
RONCHI	TV	Loria	26036	3022	ESTINTA	SABBIA E GHIAIA	636	17/09/1999		45°43'15.195"N	11°51'28.717"E
MORO	TV	Mogliano Veneto	26063	3217	ESTINTA	ARGILLA PER LATERIZI	1326	11/03/1980		45°35'16.023"N	12°15'43.351"E
AGLI ANGELI	TV	Mogliano Veneto	26043	3240	ESTINTA	ARGILLA PER LATERIZI	141	30/07/2009	USO AGRICOLO	45°34'22.928"N	12°20'8.793"E
EX BOVO	TV	Mogliano Veneto	26043	3184	ESTINTA	ARGILLA PER LATERIZI	3222	21/06/1983		45°34'49.431"N	12°15'5.776"E
BIANCHI	TV	Mogliano Veneto	26043	3185	ESTINTA	ARGILLA PER LATERIZI	843	14/02/1984		45°34'14.665"N	12°16'22.372"E

ZERMAN	TV	Mogliano Veneto	26043	3183	ESTINTA	ARGILLA PER LATERIZI	4629	04/10/1994		45°34'53.770"N	12°14'47.029"E
EX SOLDATI	TV	Mogliano Veneto	26043	3025	ESTINTA	ARGILLA PER LATERIZI	6703	23/11/1989		45°32'9.090"N	12°16'1.518"E
D'ISOLA	TV	Mogliano Veneto	26043	3024	ESTINTA PARTE	ARGILLA PER LATERIZI	6701	23/11/1989		45°34'21.637"N	12°19'43.049"E
D'ISOLA	TV	Mogliano Veneto	26043	3024	ESTINTA PARTE	ARGILLA PER LATERIZI	6701	23/11/1989		45°34'8.669"N	12°19'41.140"E
EX ECA	TV	Monastier di TV	26069	3145	ESTINTA	ARGILLA PER LATERIZI	1369	15/04/1997		45°39'48.982"N	12°23'42.527"E
SASSETTI	TV	Monfumo	26045	3180	ESTINTA	TERRE DA FONDERIA	5849	13/11/1979		45°50'25.030"N	11°55'12.721"E
CARAVAGGIO	TV	Montebelluna	26046	3242	ESTINTA	SABBIA E GHIAIA	226	01/12/2015	USO AGRICOLO	45°44'0.190"N	12°0'3.652"E
VIA CERER	TV	Montebelluna	26046	3026	ESTINTA	SABBIA E GHIAIA	5129	12/11/1996		45°44'22.666"N	12°0'24.068"E
VIA VILLETTE	TV	Montebelluna	26046	3027	ESTINTA	SABBIA E GHIAIA	4781	20/09/1995		45°45'42.584"N	12°4'30.518"E
ZAPPARE'	TV	Montebelluna	26046	3308	ESTINTA	SABBIA E GHIAIA	74	05/05/2011	AGRICOLTURA	45°43'47.074"N	12°2'5.608"E
MONTEBELLUNA	TV	Montebelluna	26046	3123	ESTINTA	SABBIA E GHIAIA	5	22/01/2008		45°44'13.322"N	12°1'53.327"E
CARAVAGGIO	TV	Montebelluna	26046	3242	ESTINTA	SABBIA E GHIAIA	6	15/01/2015	USO AGRICOLO	45°44'8.957"N	12°0'16.747"E
VIA FELTRINA SUD	TV	Montebelluna	26046	3122	ESTINTA	SABBIA E GHIAIA	152	26/04/2000		45°46'23.501"N	12°4'4.884"E
FANTIN	TV	Morgano	26047	3029	ESTINTA PARTE	ARGILLA PER LATERIZI	7433	19/12/1989		45°37'43.709"N	12°6'49.482"E
FANTIN	TV	Morgano	26047	3029	ESTINTA PARTE	ARGILLA PER LATERIZI	7433	19/12/1989		45°37'49.589"N	12°6'44.675"E
SANT'AGOSTINO	TV	Nervesa della Battaglia	26050	3153	ESTINTA PARTE	SABBIA E GHIAIA	325	18/09/2018		45°48'8.493"N	12°14'27.950"E
SANT'AGOSTINO	TV	Nervesa della Battaglia	26050	3153	ESTINTA PARTE	SABBIA E GHIAIA	495	06/10/2020	USO AGRICOLO	45°48'8.493"N	12°14'27.950"E
FORNASOT	TV	Paderno del Grappa	26096	3083	ESTINTA	ARGILLA PER LATERIZI	3842	04/07/1989		45°50'31.974"N	11°51'54.524"E
VIA CENGIA	TV	Paderno del Grappa	26096	3187	ESTINTA	SABBIA E GHIAIA	3334	25/06/1980		45°49'16.650"N	11°51'9.643"E
PADERNELLO	TV	Paese	26035	3064	ESTINTA	SABBIA E GHIAIA	7605	23/12/1991		45°41'53.909"N	12°6'27.901"E

TRE FORNI	TV	Paese	26055	3067	ESTINTA	SABBIA E GHIAIA	172	11/12/2012	LAGHETTO	45°40'37.512"N	12°10'43.164"E
STRADONE DEI TIRETTA	TV	Paese	26055	3066	ESTINTA	SABBIA E GHIAIA	625	14/02/1995		45°41'29.057"N	12°6'44.252"E
PORCELLENGO	TV	Paese	26055	3069	ESTINTA	SABBIA E GHIAIA	29	11/03/2010	USO AGRICOLO	45°42'9.029"N	12°9'19.589"E
CASTAGNOLE	TV	Paese	26055	3126	ESTINTA	SABBIA E GHIAIA	396	09/11/2017	LAGHETTO	45°42'6.111"N	12°9'29.410"E
CASTAGNOLE	TV	Paese	26055	3126	ESTINTA	SABBIA E GHIAIA	396	09/11/2017	LAGHETTO	45°42'8.586"N	12°9'39.632"E
CASTAGNOLE	TV	Paese	26055	3071	ESTINTA	SABBIA E GHIAIA	392	11/08/2018	LAGHETTO	45°41'1.794"N	12°10'23.769"E
CASTAGNOLE	TV	Paese	26055	3068	ESTINTA	SABBIA E GHIAIA	343	27/08/1999		45°41'55.129"N	12°9'16.391"E
CUROGNA	TV	Pederobba	26056	3074	ESTINTA	ARGILLA PER LATERIZI	5420	17/09/1992		45°51'23.601"N	11°57'45.590"E
SANTA FOSCA BULIDOR	TV	Pederobba	26056	3194	ESTINTA	ARGILLA PER LATERIZI	1488	02/04/1987		45°51'56.406"N	11°56'8.048"E
ONIGO	TV	Pederobba	26056	3076	ESTINTA PARTE	CALCARE PER CEMENTO	5208	03/11/1994		45°51'14.872"N	11°57'35.412"E
ALLA CROCE	TV	Ponzano Veneto	26059	3129	ESTINTA	SABBIA E GHIAIA	184	24/04/1998		45°43'53.810"N	12°12'42.458"E
COE	TV	Possagno	26014	3193	ESTINTA	ARGILLA PER LATERIZI	2992	29/05/1984		45°50'56.450"N	11°53'40.516"E
LATER	TV	Possagno	26061	3141	ESTINTA	ARGILLA PER LATERIZI	63	27/03/2006		45°50'52.498"N	11°53'28.031"E
COE 5	TV	Possagno	26061	3086	ESTINTA	ARGILLA PER LATERIZI	3842	04/07/1989		45°50'47.139"N	11°51'58.451"E
TZARANE	TV	Possagno	26061	3093	ESTINTA	ARGILLA PER LATERIZI	3842	04/07/1989		45°50'49.976"N	11°51'50.522"E
COE 3 RIVA DEL CASON	TV	Possagno	26061	3088	ESTINTA	ARGILLA PER LATERIZI	3842	04/07/1989		45°50'42.303"N	11°52'31.339"E
COE VIII	TV	Possagno	26061	3082	ESTINTA	ARGILLA PER LATERIZI	3842	04/07/1989		45°50'46.853"N	11°53'6.589"E
CIOPPE 2	TV	Possagno	26061	3081	ESTINTA	ARGILLA PER LATERIZI	225	28/08/2002		45°50'41.257"N	11°51'54.307"E
CIOPPE 1	TV	Possagno	26061	3080	ESTINTA	ARGILLA PER LATERIZI	3842	04/07/1989		45°50'44.901"N	11°51'50.751"E
CIOPPE 3	TV	Possagno	26061	3087	ESTINTA	ARGILLA PER LATERIZI	3842	04/07/1989		45°50'45.199"N	11°51'55.848"E

CIOPPE 4 O TZARANE	TV	Possagno	26061	3085	ESTINTA	ARGILLA PER LATERIZI	3842	04/07/1989		45°50'42.013"N	11°52'38.813"E
COE 9	TV	Possagno	26061	3091	ESTINTA	ARGILLA PER LATERIZI	3842	04/07/1989		45°50'45.110"N	11°52'54.774"E
COE 7	TV	Possagno	26061	3089	ESTINTA	ARGILLA PER LATERIZI	3842	04/07/1989		45°50'42.137"N	11°52'44.459"E
SANTA GIUSTINA	TV	Possagno	26061	3092	ESTINTA	ARGILLA PER LATERIZI	3842	04/07/1989		45°50'38.281"N	11°52'29.768"E
CIOPPE	TV	Possagno	26061	3155	ESTINTA PARTE	ARGILLA PER LATERIZI	306	13/09/2018		45°50'43.537"N	11°51'50.665"E
EX CESTARO	TV	Preganziol	26063	3196	ESTINTA PARTE	ARGILLA PER LATERIZI	6366	20/12/1983		45°35'47.970"N	12°15'32.977"E
EX CESTARO	TV	Preganziol	26063	3196	ESTINTA PARTE	ARGILLA PER LATERIZI	6366	20/12/1983		45°35'45.799"N	12°15'37.029"E
EX BEZZO	TV	Preganziol	26063	3198	ESTINTA	ARGILLA PER LATERIZI	7017	18/12/1986		45°35'48.548"N	12°15'26.230"E
CASA GRESPAN	TV	Quinto di TV	26064	3030	ESTINTA	ARGILLA PER LATERIZI	5673	23/10/1990		45°37'51.156"N	12°9'4.409"E
LE GIARETTE	TV	Resana	26066	3031	ESTINTA	SABBIA E GHIAIA	4229	24/09/1996		45°38'10.504"N	12°0'4.485"E
CASTELMINIO	TV	Resana	26066	3032	ESTINTA	SABBIA E GHIAIA	169	07/04/1999		45°38'15.936"N	11°59'51.753"E
BRENTANELLA	TV	Resana	26066	3165	ESTINTA	ARGILLA PER LATERIZI	3185	17/06/1980		45°38'38.178"N	11°56'8.501"E
LASTE	TV	Revine Lago	26067	3297	ESTINTA	QUARZO E QUARZITE	159	01/09/2015	RINVERDIMENTO	45°59'20.327"N	12°12'14.469"E
VAL DELLE PERE	TV	Revine Lago	26067	3139	ESTINTA	QUARZO E QUARZITE	113	11/06/2008	RINVERDIMENTO	45°59'24.901"N	12°12'32.016"E
LASTE DEI NARCISI	TV	Revine Lago	26067	3033	ESTINTA	QUARZO E QUARZITE	2559	30/04/1992		45°59'46.073"N	12°13'49.534"E
LASTE	TV	Revine Lago	26067	3203	ESTINTA	QUARZO E QUARZITE	1028	25/02/1986		45°59'21.018"N	12°12'17.987"E
FORNACI	TV	Revine Lago	26067	3130	ESTINTA	ARGILLA PER LATERIZI	6193	20/11/1990		45°59'42.534"N	12°15'9.251"E
PIAVENE	TV	Revine Lago	26067	3202	ESTINTA	QUARZO E QUARZITE	5231	10/10/1985		45°59'43.849"N	12°13'44.534"E
VAL DELLE PERE	TV	Revine Lago	26067	3139	ESTINTA	QUARZO E QUARZITE	92	11/05/2006	RINVERDIMENTO	45°59'30.340"N	12°12'35.406"E
SPINEDA	TV	Riese Pio X	26068	3192	ESTINTA	SABBIA E GHIAIA	926	22/02/1980		45°44'31.562"N	11°53'12.125"E

27-apr	TV	Riese Pio X	26068	3190	ESTINTA	ARGILLA PER LATERIZI	2204	02/05/1978		45°42'5.968"N	11°55'6.473"E
MAZZONI	TV	Riese Pio X	26068	3041	ESTINTA	ARGILLA PER LATERIZI	721	08/02/1991		45°42'53.560"N	11°53'44.263"E
PRATI DEL SACE	TV	Riese Pio X	26068	3186	ESTINTA PARTE	ARGILLA PER LATERIZI	6335	23/11/1981		45°43'44.947"N	11°53'27.585"E
PRATI DEL SACE	TV	Riese Pio X	26068	3186	ESTINTA PARTE	ARGILLA PER LATERIZI	6335	23/11/1981		45°43'30.770"N	11°53'32.869"E
PEZZATA	TV	Riese Pio X	26068	3040	ESTINTA	ARGILLA PER LATERIZI	3330	05/06/1992		45°42'51.546"N	11°53'15.744"E
SCHIAVONESCA	TV	Riese Pio X	26068	3034	ESTINTA	SABBIA E GHIAIA	409	14/10/1999		45°43'54.337"N	11°56'12.942"E
CAVA DI RIESE	TV	Riese Pio X	26068	3035	ESTINTA	SABBIA E GHIAIA	154	30/05/2002		45°43'9.395"N	11°55'35.451"E
POGGIANA	TV	Riese Pio X	26068	3189	ESTINTA	ARGILLA PER LATERIZI	1980	03/04/1984		45°43'2.327"N	11°53'10.784"E
VIAZZOLA - AVENALE	TV	Riese Pio X	26068	3191	ESTINTA	ARGILLA PER LATERIZI	844	18/02/1986		45°42'36.774"N	11°53'22.909"E
RIESE II	TV	Riese Pio X	26068	3037	ESTINTA	ARGILLA PER LATERIZI	804	20/02/1990		45°43'25.148"N	11°53'37.580"E
POGGIANA	TV	Riese Pio X	26068	3318	ESTINTA	ARGILLA PER LATERIZI	123	19/03/2001		45°42'34.150"N	11°53'11.861"E
CA' MIANE	TV	Riese Pio X	26068	3038	ESTINTA	ARGILLA PER LATERIZI	2283	10/04/1990		45°42'43.455"N	11°54'36.426"E
GIACOMELLI	TV	Riese Pio X	26068	3188	ESTINTA	ARGILLA PER LATERIZI	1107	06/03/1979		45°42'48.313"N	11°54'32.717"E
VIA AURELIA	TV	Riese Pio X	26068	3039	ESTINTA	SABBIA E GHIAIA	78	19/04/2006		45°43'29.448"N	11°56'2.887"E
MUSESTRE E S.MOFFIO	TV	Roncade	26069	3096	ESTINTA PARTE	ARGILLA PER LATERIZI	404	30/01/1990		45°35'47.996"N	12°21'46.410"E
APPIANI 2	TV	Roncade	26069	3166	ESTINTA	ARGILLA PER LATERIZI	6365	20/12/1983		45°38'17.187"N	12°22'58.795"E
MUSESTRE - EX TORZO	TV	Roncade	26069	3110	ESTINTA	ARGILLA PER LATERIZI	2389	27/04/1995		45°36'2.228"N	12°21'58.126"E
EX VARNERIN	TV	Roncade	26069	3099	ESTINTA	ARGILLA PER LATERIZI	4437	27/07/1990		45°35'27.452"N	12°22'8.552"E
EX CASAGRANDE	TV	Roncade	26069	3168	ESTINTA	ARGILLA PER LATERIZI	5163	06/10/1981		45°34'33.525"N	12°23'24.174"E
EX CASAGRANDE	TV	Roncade	26069	3169	ESTINTA	ARGILLA PER LATERIZI	1117	17/03/1987		45°34'45.170"N	12°23'31.700"E

TRE PONTI LAGOZZO	TV	Roncade	26069	3167	ESTINTA	ARGILLA PER LATERIZI	5871	28/11/1980		45°36'4.913"N	12°21'34.163"E
CARBONCINE 2	TV	Roncade	26069	3343	ESTINTA	ARGILLA PER LATERIZI	59	10/04/2014		45°38'26.081"N	12°22'55.316"E
EX BUSO	TV	Roncade	26069	3328	ESTINTA	ARGILLA PER LATERIZI	208	29/10/2008	AGRICOLTURA	45°36'13.729"N	12°21'49.322"E
RONCADE PRIMA	TV	Roncade	26069	3163	ESTINTA	ARGILLA PER LATERIZI	6364	20/12/1983		45°38'16.241"N	12°23'6.278"E
MUSESTRE	TV	Roncade	26069	3147	ESTINTA	ARGILLA PER LATERIZI	2390	27/04/1995		45°36'9.284"N	12°22'8.647"E
MUSESTRE E S.MOFFIO	TV	Roncade	26069	3096	ESTINTA PARTE	ARGILLA PER LATERIZI	404	30/01/1990		45°35'4.732"N	12°21'50.877"E
CARBONCINE	TV	Roncade	26069	3109	ESTINTA	ARGILLA PER LATERIZI	71	10/01/1995		45°38'27.673"N	12°22'46.922"E
EX APPIANI 2	TV	Roncade	26069	3162	ESTINTA	ARGILLA PER LATERIZI	5697	13/12/1977		45°38'18.256"N	12°23'14.551"E
MUSESTRE E S.MOFFIO	TV	Roncade	26069	3096	ESTINTA PARTE	ARGILLA PER LATERIZI	404	30/01/1990		45°35'12.040"N	12°21'42.482"E
GYULAI	TV	Roncade	26069	3164	ESTINTA	ARGILLA PER LATERIZI	1118	17/03/1987		45°34'34.912"N	12°23'41.015"E
EX CASAGRANDE III	TV	Roncade	26069	3097	ESTINTA	ARGILLA PER LATERIZI	218	24/01/1992		45°34'45.431"N	12°24'0.814"E
EX CASAGRANDE IV	TV	Roncade	26069	3098	ESTINTA	ARGILLA PER LATERIZI	6702	23/11/1989		45°34'35.886"N	12°23'39.857"E
SANTA ROSA	TV	San Vendemiano	26076	3042	ESTINTA	ARGILLA PER LATERIZI	3202	13/07/1993		45°52'39.628"N	12°19'32.354"E
ACQUE	TV	San Zenone degli Ezzelini	26029	3020	ESTINTA PARTE	ARGILLA PER LATERIZI	198	06/06/2000		45°47'13.698"N	11°51'15.270"E
COL ZATTERA	TV	Sernaglia della Battaglia	26080	3131	ESTINTA	SABBIA E GHIAIA	289	25/07/1989		45°51'59.849"N	12°9'47.199"E
VILLANOVA	TV	Sernaglia della Battaglia	26080	3132	ESTINTA	SABBIA E GHIAIA	1374	15/04/1997		45°52'33.788"N	12°9'34.471"E
VILLANOVA	TV	Sernaglia della Battaglia	26080	3133	ESTINTA	SABBIA E GHIAIA	4726	22/10/1996		45°52'30.127"N	12°9'39.101"E
SILEA	TV	Silea	26081	3205	ESTINTA	SABBIA E GHIAIA	5869	18/11/1980		45°38'18.738"N	12°18'32.968"E
SANT'ELENA	TV	Silea	26081	3207	ESTINTA	SABBIA E GHIAIA	3240	26/07/1977		45°37'26.696"N	12°21'44.522"E
CELESTIA	TV	Silea	26081	3204	ESTINTA	ARGILLA PER LATERIZI	2848	19/05/1981		45°36'52.876"N	12°20'48.266"E

LE BANDIE	TV	Spresiano	26082	3053	ESTINTA PARTE	SABBIA E GHIAIA	559	19/12/1999		45°45'6.943"N	12°16'58.547"E
POSTUMIA	TV	Trevignano	26085	3136	ESTINTA PARTE	SABBIA E GHIAIA	17	11/02/2009	USO AGRICOLO	45°43'24.930"N	12°4'28.172"E
POSTUMIA	TV	Trevignano	26085	3136	ESTINTA PARTE	SABBIA E GHIAIA	183	13/10/2014	USO AGRICOLO	45°43'29.069"N	12°4'30.437"E
ZAGARIA	TV	Treviso	26064	3197	ESTINTA	ARGILLA PER LATERIZI	1972	11/04/1978		45°37'36.443"N	12°10'40.519"E
SAN GIUSEPPE	TV	Treviso	26086	3201	ESTINTA	ARGILLA PER LATERIZI	2899	06/06/1978		45°39'5.206"N	12°11'4.557"E
COL LONGO	TV	Valdobbiadene	26087	3044	ESTINTA PARTE	QUARZO E QUARZITE	341	25/08/1999		45°55'32.237"N	12°0'30.940"E
CALDANE'	TV	Valdobbiadene	26087	3154	ESTINTA	CALCARE DA TAGLIO	292	30/08/2000		45°55'42.158"N	12°2'50.597"E
COL LONGO	TV	Valdobbiadene	26087	3044	ESTINTA PARTE	QUARZO E QUARZITE	341	25/08/1999		45°55'33.891"N	12°0'32.331"E
BARACCHE 1 2 3	TV	Vedelago	26089	3215	ESTINTA PARTE	SABBIA E GHIAIA	2921	14/09/2000		45°42'26.076"N	12°1'54.973"E
BARACCHE 1 2 3	TV	Vedelago	26089	3215	ESTINTA PARTE	SABBIA E GHIAIA	2921	14/09/2000		45°42'27.151"N	12°1'38.908"E
GHIAIA DI COMIOTTO	TV	Vedelago	26089	3101	ESTINTA	SABBIA E GHIAIA	160	03/09/2015	USO AGRICOLO	45°41'47.369"N	11°59'44.610"E
SAN FLORIANO I	TV	Vedelago	26012	3010	ESTINTA	SABBIA E GHIAIA	4078	19/07/1991		45°41'53.138"N	11°58'42.483"E
BARACCHE 1 2 3	TV	Vedelago	26089	3215	ESTINTA PARTE	SABBIA E GHIAIA	2921	14/09/2000		45°42'33.905"N	12°1'55.719"E
CA' MATTA	TV	Vedelago	26089	3100	ESTINTA	SABBIA E GHIAIA	1429	08/06/2001		45°40'50.442"N	12°1'49.883"E
CA' MATTA	TV	Vedelago	26089	3107	ESTINTA	SABBIA E GHIAIA	1429	08/06/2001		45°40'53.950"N	12°1'34.869"E
CA' MATTA	TV	Vedelago	26089	3104	ESTINTA PARTE	SABBIA E GHIAIA	1429	08/06/2001		45°40'43.080"N	12°1'37.580"E
CA' MATTA	TV	Vedelago	26089	3104	ESTINTA PARTE	SABBIA E GHIAIA	1429	08/06/2001		45°40'31.507"N	12°1'41.483"E
CASACORBA	TV	Vedelago	26089	3102	ESTINTA	SABBIA E GHIAIA	1402	08/03/1991		45°40'21.784"N	12°2'15.863"E
GHIAIA DI ALBAREDO	TV	Vedelago	26089	3046	ESTINTA	SABBIA E GHIAIA	5615	22/11/1994		45°40'50.601"N	12°2'27.892"E
CASACORBA	TV	Vedelago	26089	3209	ESTINTA	SABBIA E GHIAIA	2566	08/05/1984		45°40'18.645"N	12°1'49.059"E

SANTA LUCIA	TV	Vedelago	26089	3049	ESTINTA	SABBIA E GHIAIA	4081	19/07/1991		45°40'15.113"N	12°2'30.811"E
CA' MATTA	TV	Vedelago	26089	3106	ESTINTA	SABBIA E GHIAIA	1429	08/06/2001		45°40'34.358"N	12°1'24.947"E
BONELLE	TV	Vedelago	26089	3105	ESTINTA	SABBIA E GHIAIA	1429	08/06/2001		45°40'37.810"N	12°0'7.128"E
BONELLE	TV	Vedelago	26089	3103	ESTINTA	SABBIA E GHIAIA	1429	08/06/2001		45°40'20.762"N	11°59'58.215"E
POSTUMIA	TV	Vedelago	26089	3050	ESTINTA	SABBIA E GHIAIA	2231	19/04/1995		45°40'48.071"N	12°4'30.099"E
SUD-EST	TV	Vidor	26090	3052	ESTINTA	SABBIA E GHIAIA	85	22/05/2014	USO AGRICOLO	45°51'12.619"N	12°4'15.581"E
COLBERTALDO	TV	Vidor	26090	3051	ESTINTA	ARGILLA PER LATERIZI	7107	18/12/1990		45°52'50.379"N	12°1'54.150"E
LE BANDIE	TV	Villorba	26091	3053	ESTINTA PARTE	SABBIA E GHIAIA	6	18/01/2016	LAGHETTO E RINVERDIMENTO	45°44'31.104"N	12°17'1.944"E
POLA	TV	Villorba	26091	3208	ESTINTA	SABBIA E GHIAIA	2948	07/06/1983		45°43'9.881"N	12°14'20.297"E
VILLAFANA	TV	Villorba	26091	3210	ESTINTA	SABBIA E GHIAIA	539	22/01/1980		45°45'16.295"N	12°14'23.471"E
DOBBIE	TV	Vittorio Veneto	26092	3214	ESTINTA	QUARZO E QUARZITE	4687	17/09/1980		46°0'58.244"N	12°16'16.579"E
ZUCCATI	TV	Vittorio Veneto	26092	3213	ESTINTA	QUARZO E QUARZITE	4686	17/09/1980		46°1'3.169"N	12°16'32.532"E
NOVE	TV	Vittorio Veneto	26092	3212	ESTINTA	DETRITO	630	03/02/1981		46°3'4.958"N	12°18'57.961"E
VALLE STORTA	TV	Vittorio Veneto	26092	3211	ESTINTA	QUARZO E QUARZITE	5233	10/10/1985		46°1'2.981"N	12°15'39.239"E
QUADRILATERO	TV	Zero Branco	26064	3200	ESTINTA	ARGILLA PER LATERIZI	6022	06/12/1983		45°37'51.984"N	12°7'56.612"E
TONINI	TV	Zero Branco	26064	3199	ESTINTA	ARGILLA PER LATERIZI	5735	06/11/1979		45°37'52.898"N	12°7'52.058"E
BOSCO	TV	Zero Branco	26047	3125	ESTINTA PARTE	ARGILLA PER LATERIZI	7431	19/12/1989		45°38'11.289"N	12°6'35.251"E
BOSCO	TV	Zero Branco	26047	3125	ESTINTA PARTE	ARGILLA PER LATERIZI	7431	19/12/1989		45°38'0.515"N	12°7'5.206"E
BOSCO	TV	Zero Branco	26047	3125	ESTINTA PARTE	ARGILLA PER LATERIZI	7431	19/12/1989		45°37'55.742"N	12°6'0.602"E

BANDO	VE	Cinto Caomaggiore	27009	5009	ESTINTA	SABBIA E GHIAIA	7432	19/12/1989		45°49'45.896"N	12°47'37.560"E
CAVALLI	VE	Marcon	27020	5004	ESTINTA	ARGILLA PER LATERIZI	183	27/09/2006		45°33'36.899"N	12°19'53.778"E
POIAN	VE	Marcon	27020	5012	ESTINTA	ARGILLA PER LATERIZI	103	25/03/2002		45°33'21.767"N	12°20'31.851"E
VIA PRINCIPALE	VE	Marcon	27020	5003	ESTINTA	ARGILLA PER LATERIZI	1198	14/03/1995		45°32'28.100"N	12°19'13.594"E
EX POTENTE	VE	Marcon	27020	5002	ESTINTA	ARGILLA PER LATERIZI	4401	01/08/1989		45°32'50.090"N	12°18'53.267"E
POJAN	VE	Marcon	27020	5024	ESTINTA PARTE	ARGILLA PER LATERIZI	5608	05/11/1985		45°33'35.944"N	12°20'40.539"E
POJAN	VE	Marcon	27020	5024	ESTINTA PARTE	ARGILLA PER LATERIZI	5608	05/11/1985		45°33'21.606"N	12°20'26.289"E
CAVALLI NORD	VE	Marcon	27020	5001	ESTINTA	ARGILLA PER LATERIZI	4514	27/09/1994		45°34'7.486"N	12°19'8.742"E
VIA PROVINCIALE 2	VE	Marcon	27020	5023	ESTINTA	ARGILLA PER LATERIZI	5791	12/11/1985		45°32'49.181"N	12°19'11.556"E
FORNACE DI MARTELLAG	VE	Martellago	27021	5005	ESTINTA PARTE	ARGILLA PER LATERIZI	4233	21/07/1992		45°32'6.407"N	12°10'2.958"E
VILLETTA	VE	Martellago	27032	5007	ESTINTA	ARGILLA PER LATERIZI	264	13/11/2002		45°31'59.848"N	12°7'53.476"E
FORNACE DI MARTELLAG	VE	Martellago	27021	5005	ESTINTA PARTE	ARGILLA PER LATERIZI	4233	21/07/1992		45°31'43.089"N	12°10'20.250"E
FORNACE DI MARTELLAG	VE	Martellago	27021	5005	ESTINTA PARTE	ARGILLA PER LATERIZI	4233	21/07/1992		45°31'47.914"N	12°10'0.115"E
VIA ROVIEGO	VE	Martellago	27021	5022	ESTINTA	ARGILLA PER LATERIZI	3694	09/07/1980		45°31'45.052"N	12°8'47.560"E
EX SIMIONATO	VE	Martellago	27021	5010	ESTINTA PARTE	ARGILLA PER LATERIZI	4231	21/07/1992		45°30'40.003"N	12°9'21.225"E
ROVIEGO	VE	Martellago	27021	5006	ESTINTA	ARGILLA PER LATERIZI	4369	07/07/1988		45°31'40.237"N	12°8'50.002"E
CHINELLATO	VE	Martellago	27032	5013	ESTINTA	ARGILLA PER LATERIZI	3335	25/06/1980		45°32'50.355"N	12°8'11.677"E
VIA BOSCHI	VE	Martellago	27021	5021	ESTINTA PARTE	ARGILLA PER LATERIZI	4824	28/08/1987		45°31'51.148"N	12°9'51.636"E
VIA BOSCHI	VE	Martellago	27021	5021	ESTINTA PARTE	ARGILLA PER LATERIZI	4824	28/08/1987		45°31'45.837"N	12°10'12.499"E
EX SIMIONATO	VE	Martellago	27021	5010	ESTINTA PARTE	ARGILLA PER LATERIZI	4231	21/07/1992		45°30'46.177"N	12°9'30.536"E

GINESTRE	VE	Mira	27023	5019	ESTINTA	ARGILLA PER LATERIZI	5792	12/11/1985		45°26'54.559"N	12°7'25.214"E
PERALE	VE	Mirano	27024	5020	ESTINTA	ARGILLA PER LATERIZI	4100	30/07/1980		45°28'45.481"N	12°7'18.117"E
BRUGNOLE	VE	Noale	27026	5018	ESTINTA	ARGILLA PER LATERIZI	5357	07/10/1986		45°32'45.339"N	12°2'45.762"E
BIGOLO	VE	Noale	27026	5017	ESTINTA	ARGILLA PER LATERIZI	685	07/02/1984		45°33'42.694"N	12°2'27.760"E
DESTRO	VE	Pianiga	27028	5016	ESTINTA	ARGILLA PER LATERIZI	3495	16/06/1981		45°25'51.154"N	12°1'31.289"E
SALZANO E ROBEGANO	VE	Salzano	27032	5014	ESTINTA PARTE	ARGILLA PER LATERIZI	3521	02/07/1980		45°32'4.213"N	12°8'19.692"E
SALZANO E ROBEGANO	VE	Salzano	27032	5014	ESTINTA PARTE	ARGILLA PER LATERIZI	3521	02/07/1980		45°32'3.666"N	12°6'6.719"E
SANT'ELENA	VE	Salzano	27032	5008	ESTINTA	ARGILLA PER LATERIZI	169	17/06/2002		45°33'8.336"N	12°7'53.551"E
PRAI	VE	Salzano	27032	5011	ESTINTA	ARGILLA PER LATERIZI	202	12/06/2000		45°31'36.443"N	12°4'50.433"E
MONTE LABBIA	VI	Albettone	24002	7511	ESTINTA	CALCARE PER INDUSTRIA	57	11/04/2012	AGRICOLTURA	45°22'17.404"N	11°36'1.509"E
CA' ERIZZO	VI	Albettone	24002	7001	ESTINTA PARTE	CALCARE PER INDUSTRIA	541	21/10/2020		45°21'42.228"N	11°35'44.664"E
ALONTE	VI	Alonte	24003	7002	ESTINTA PARTE	CALCARE PER CEMENTO	30	01/02/2023	RINVERDIMENTO	45°21'56.88"N	11°26'21.84"E
TOGO	VI	Altavilla Vicentina	24004	7004	ESTINTA	BASALTO	115	08/05/2003		45°30'56.296"N	11°28'25.757"E
SAN ROCCO	VI	Arcugnano	24006	7006	ESTINTA	SABBIA SILICEA	4226	24/09/1996		45°28'23.441"N	11°34'31.612"E
SAN GOTTARDO	VI	Arcugnano	24006	7005	ESTINTA	CALCARE DA TAGLIO	102	12/06/2015	GALLERIA	45°26'49.237"N	11°30'54.252"E
POSCOLA	VI	Arzignano	24061	7010	ESTINTA PARTE	SABBIA E GHIAIA	227	29/08/2002	RINVERDIMENTO	45°31'1.803"N	11°22'54.438"E
POSCOLA	VI	Arzignano	24008	7010	ESTINTA	SABBIA E GHIAIA	147	04/08/2015	RINVERDIMENTO	45°31'11.171"N	11°22'43.756"E
POSCOLA	VI	Arzignano	24008	7010	ESTINTA PARTE	SABBIA E GHIAIA	202	13/11/2009	RINVERDIMENTO	45°31'4.818"N	11°22'44.680"E
CARROZZA	VI	Arzignano	24008	7641	ESTINTA	SABBIA E GHIAIA	6689	09/12/1986		45°30'12.509"N	11°22'18.330"E
POSCOLA	VI	Arzignano	24008	7010	ESTINTA PARTE	SABBIA E GHIAIA	431	05/11/1999	RINVERDIMENTO	45°30'59.006"N	11°22'44.157"E

ALTURA BIASIN	VI	Arzignano	24008	7642	ESTINTA PARTE	SABBIA E GHIAIA	2560	07/05/1985		45°30'16.113"N	11°21'57.451"E
ALTURA BIASIN	VI	Arzignano	24008	7642	ESTINTA PARTE	SABBIA E GHIAIA	2560	07/05/1985		45°30'24.230"N	11°21'52.696"E
CAMPAGNOLA MAIN	VI	Arzignano	24008	7640	ESTINTA PARTE	CALCARE LUCIDABILE E MARMO	271	28/01/1979		45°31'48.125"N	11°19'3.851"E
DAL MASO	VI	Arzignano	24008	7639	ESTINTA	CALCARE LUCIDABILE E MARMO	7059	20/12/1984		45°31'41.850"N	11°19'10.414"E
MAIN CAMPAGNOLA O CA	VI	Arzignano	24008	7008	ESTINTA	CALCARE LUCIDABILE E MARMO	1393	13/03/1992		45°31'48.437"N	11°19'7.348"E
CAMPAGNOLA MAIN	VI	Arzignano	24008	7640	ESTINTA PARTE	CALCARE LUCIDABILE E MARMO	271	28/01/1979		45°31'46.614"N	11°19'7.785"E
MAIN	VI	Arzignano	24008	7009	ESTINTA	CALCARE LUCIDABILE E MARMO	2387	27/04/1995		45°31'46.224"N	11°19'4.829"E
POSCOLA	VI	Arzignano	24008	7010	ESTINTA PARTE	SABBIA E GHIAIA	282	04/05/2021	AGRICOLO	45°31'1.803"N	11°22'54.438"E
BUSA DEL TERMINE	VI	Asiago	24125	7779	ESTINTA	CALCARE LUCIDABILE E MARMO	2591	02/11/2010	BOSCO	45°51'39.897"N	11°35'24.741"E
SALINE MELAGON 5	VI	Asiago	24009	7472	ESTINTA	CALCARE LUCIDABILE E MARMO	5371	09/10/1984		45°51'5.215"N	11°34'21.066"E
DEL PORCO	VI	Asiago	24009	7286	ESTINTA	CALCARE LUCIDABILE E MARMO	3222	12/07/1994		45°48'50.249"N	11°30'27.798"E
SELLA TORLE	VI	Asiago	24009	7031	ESTINTA	CALCARE LUCIDABILE E MARMO	4883	02/11/1993		45°50'17.277"N	11°30'4.695"E
MONTE NASA 3	VI	Asiago	24009	7231	ESTINTA	CALCARE LUCIDABILE E MARMO	380	13/11/2000		45°50'33.892"N	11°33'40.592"E
VALBELLA	VI	Asiago	24009	7032	ESTINTA	CALCARE LUCIDABILE E MARMO	379	13/11/2000		45°50'42.095"N	11°34'55.206"E

SALINE MELAGON	VI	Asiago	24009	7027	ESTINTA	CALCARE LUCIDABILE E MARMO	3463	14/06/1995		45°51'11.677"N	11°34'18.050"E
COSTALUNGA	VI	Asiago	24009	7014	ESTINTA	CALCARE LUCIDABILE E MARMO	4606	05/08/1991		45°51'9.848"N	11°34'16.679"E
MELAGON 5	VI	Asiago	24009	7021	ESTINTA	CALCARE LUCIDABILE E MARMO	3465	14/06/1995		45°51'36.315"N	11°35'1.266"E
CAPORAI	VI	Asiago	24009	7300	ESTINTA	CALCARE LUCIDABILE E MARMO	185	02/05/2001		45°51'46.582"N	11°36'9.004"E
BUSE MARSE 10	VI	Asiago	24009	7287	ESTINTA	CALCARE LUCIDABILE E MARMO	40	29/01/2001		45°51'17.545"N	11°34'23.497"E
BRUTTO BUSO 1	VI	Asiago	24009	7012	ESTINTA PARTE	CALCARE LUCIDABILE E MARMO	4882	02/11/1993		45°50'59.934"N	11°33'43.742"E
BRUTTO BUSO 1	VI	Asiago	24009	7012	ESTINTA PARTE	CALCARE LUCIDABILE E MARMO	4882	02/11/1993		45°50'58.146"N	11°33'37.697"E
RONCALTO	VI	Asiago	24009	7024	ESTINTA PARTE	CALCARE LUCIDABILE E MARMO	6485	12/12/1995		45°50'42.324"N	11°29'32.490"E
RONCALTO SUD	VI	Asiago	24009	7594	ESTINTA	CALCARE LUCIDABILE E MARMO	361	17/09/1997		45°51'2.310"N	11°29'17.226"E
KABERLABA	VI	Asiago	24009	7018	ESTINTA	CALCARE LUCIDABILE E MARMO	4782	20/09/1995		45°50'19.104"N	11°29'39.764"E
KABERLABA EX ECA	VI	Asiago	24009	7017	ESTINTA PARTE	CALCARE LUCIDABILE E MARMO	238	13/09/2002	RINVERDIMENTO E RIMBOSCHIMENTO	45°50'25.541"N	11°29'47.626"E
LAZZARETTO	VI	Asiago	24009	7019	ESTINTA	CALCARE LUCIDABILE E MARMO	405	30/01/1990		45°51'12.134"N	11°30'57.640"E
RONCALTO	VI	Asiago	24009	7026	ESTINTA	CALCARE LUCIDABILE E MARMO	1461	13/03/1990		45°50'56.388"N	11°29'15.763"E

RONCALTO	VI	Asiago	24009	7025	ESTINTA PARTE	CALCARE LUCIDABILE E MARMO	232	23/06/2017	RINVERDIMENTO	45°50'59.853"N	11°29'14.624"E
RONCALTO	VI	Asiago	24009	7025	ESTINTA PARTE	CALCARE LUCIDABILE E MARMO	232	23/06/2017	RINVERDIMENTO	45°50'54.237"N	11°29'15.197"E
MELAGON 4	VI	Asiago	24009	7020	ESTINTA	CALCARE LUCIDABILE E MARMO	5880	06/12/1994		45°51'36.076"N	11°34'58.247"E
MELAGON 8	VI	Asiago	24009	7470	ESTINTA	CALCARE LUCIDABILE E MARMO	5874	18/11/1980		45°51'31.397"N	11°34'58.496"E
BRUTTO BUSO 2	VI	Asiago	24009	7466	ESTINTA	CALCARE LUCIDABILE E MARMO	5369	09/10/1984		45°51'2.567"N	11°33'13.703"E
CAPORAI	VI	Asiago	24009	7300	ESTINTA PARTE	CALCARE LUCIDABILE E MARMO	185	02/05/2001		45°51'50.087"N	11°36'10.374"E
NASA SOTTO ROCCOLO M	VI	Asiago	24009	7474	ESTINTA	CALCARE LUCIDABILE E MARMO	6372	10/12/1985		45°50'37.650"N	11°33'44.161"E
MELAGON 6	VI	Asiago	24009	7468	ESTINTA	CALCARE LUCIDABILE E MARMO	1633	30/03/1982		45°51'34.877"N	11°35'2.027"E
KABERLABA EX ECA	VI	Asiago	24009	7017	ESTINTA PARTE	CALCARE LUCIDABILE E MARMO	238	13/09/2002	RINVERDIMENTO E RIMBOSCHIMENTO	45°50'25.503"N	11°29'54.190"E
RONCALTO	VI	Asiago	24009	7023	ESTINTA	CALCARE LUCIDABILE E MARMO	173	24/09/2009	RINVERDIMENTO E RIMBOSCHIMENTO	45°50'45.024"N	11°29'28.223"E
KABERLABA EX ECA	VI	Asiago	24009	7017	ESTINTA PARTE	CALCARE LUCIDABILE E MARMO	238	13/09/2002	RINVERDIMENTO E RIMBOSCHIMENTO	45°50'26.900"N	11°29'53.040"E
TOERLE 2	VI	Asiago	24009	7034	ESTINTA	CALCARE LUCIDABILE E MARMO	477	19/04/2016	RINVERDIMENTO	45°50'11.270"N	11°30'12.735"E

BOMBA TOERLE	VI	Asiago	24009	7011	ESTINTA PARTE	CALCARE LUCIDABILE E MARMO	621	21/02/1996		45°50'12.297"N	11°30'7.745"E
RONCALTO	VI	Asiago	24009	7023	ESTINTA	CALCARE LUCIDABILE E MARMO	173	24/09/2009	RINVERDIMENTO E RIMBOSCHIMENTO	45°50'48.166"N	11°29'23.816"E
RONCALTO	VI	Asiago	24009	7024	ESTINTA	CALCARE LUCIDABILE E MARMO	172	24/09/2009	RINVERDIMENTO	45°50'40.161"N	11°29'34.269"E
BOMBA TOERLE	VI	Asiago	24009	7011	ESTINTA	CALCARE LUCIDABILE E MARMO	477	19/04/2016	RINVERDIMENTO	45°50'13.254"N	11°30'8.384"E
BOMBA TOERLE	VI	Asiago	24009	7011	ESTINTA	CALCARE LUCIDABILE E MARMO	477	19/04/2016	RINVERDIMENTO	45°50'11.046"N	11°30'4.907"E
BOMBA TOERLE	VI	Asiago	24009	7011	ESTINTA	CALCARE LUCIDABILE E MARMO	477	19/04/2016	RINVERDIMENTO	45°50'11.249"N	11°30'8.691"E
KABERLABA EX ECA	VI	Asiago	24009	7017	ESTINTA PARTE	CALCARE LUCIDABILE E MARMO	147	31/10/2012	RINVERDIMENTO E RIMBOSCHIMENTO	45°50'26.594"N	11°29'49.593"E
MONTE MELAGON EST 2	VI	Asiago	24009	7446	ESTINTA	CALCARE LUCIDABILE E	1778	01/07/2008		45°51'31.993"N	11°34'48.274"E
SALINE MELAGON 4	VI	Asiago	24009	7030	ESTINTA	CALCARE LUCIDABILE E MARMO	288	21/07/2004	RINVERDIMENTO	45°51'13.969"N	11°34'20.209"E
MELAGON DESTRA	VI	Asiago	24009	7276	ESTINTA	CALCARE LUCIDABILE E MARMO	210	23/12/2011	RINVERDIMENTO	45°51'41.717"N	11°35'12.934"E
MONTE MELAGON	VI	Asiago	24009	7022	ESTINTA	CALCARE LUCIDABILE E MARMO	4103	29/12/2009	RINVERDIMENTO	45°51'26.411"N	11°34'53.288"E
SALINE MELAGON 4	VI	Asiago	24009	7030	ESTINTA	CALCARE LUCIDABILE E MARMO	5184	13/09/1991	RINVERDIMENTO	45°51'14.835"N	11°34'18.668"E
SALINE MELAGON 4	VI	Asiago	24009	7029	ESTINTA	CALCARE LUCIDABILE E MARMO	1596	13/05/1998	RINVERDIMENTO	45°51'20.632"N	11°34'29.263"E

KABERLABA	VI	Asiago	24009	7824	ESTINTA	CALCARE LUCIDABILE E MARMO	77	15/03/2004		45°50'30.562"N	11°30'16.903"E
VIGNETO MONTICELLO	VI	Barbarano Vicentino	24124	7035	ESTINTA	CALCARE PER INDUSTRIA	1463	13/03/1990		45°23'43.888"N	11°35'19.715"E
PASCOLARA	VI	Bassano del Grappa	24012	7331	ESTINTA	BASALTO	5861	18/11/1980		45°46'31.260"N	11°41'52.229"E
PIZZATI	VI	Bassano del Grappa	24012	7548	ESTINTA	CALCARE LUCIDABILE E MARMO	168	17/06/2002		45°47'59.012"N	11°39'56.316"E
PRE'	VI	Bassano del Grappa	24012	7334	ESTINTA	SABBIA E GHIAIA	1489	02/04/1987		45°43'40.258"N	11°42'26.375"E
CIUINA	VI	Bassano del Grappa	24012	7036	ESTINTA	CALCARE LUCIDABILE E MARMO	505	07/02/1995		45°48'8.170"N	11°40'11.378"E
SCHIRATI	VI	Bassano del Grappa	24012	7039	ESTINTA	CALCARE LUCIDABILE E MARMO	138	08/05/2018	AGRICOLTURA	45°48'1.964"N	11°40'27.429"E
ODEGO VALSTIVANI	VI	Bassano del Grappa	24012	7038	ESTINTA	CALCARE LUCIDABILE E MARMO	70	05/05/2015	RIEMPIMENTO E RIMBOSCHIMENTO	45°48'3.741"N	11°40'0.919"E
GIAVARIN	VI	Bassano del Grappa	24012	7792	ESTINTA	CALCARE LUCIDABILE E MARMO	187	14/10/2015	PASCOLO	45°48'43.435"N	11°40'56.154"E
SALINE	VI	Bassano del Grappa	24012	7865	ESTINTA	CALCARE LUCIDABILE E MARMO	398	23/06/2021	RIMBOSCHIMENTO	45°48'27"N	11°40'40,079"E
SALINE	VI	Bassano del Grappa	24012	7865	ESTINTA	CALCARE LUCIDABILE E MARMO	398	23/06/2021	RIMBOSCHIMENTO	45°48'36" N	11°40'47,28"E
VEGRE	VI	Caldogno	24018	7430	ESTINTA	ARGILLA PER LATERIZI	6026	06/12/1983		45°37'11.825"N	11°29'50.504"E
FOSSANIGO	VI	Caldogno	24048	7380	ESTINTA PARTE	ARGILLA PER LATERIZI	5359	07/10/1986		45°37'35.468"N	11°28'42.119"E
VEGRE	VI	Caldogno	24018	7427	ESTINTA	ARGILLA PER LATERIZI	4592	28/09/1983		45°38'3.320"N	11°30'26.028"E
VIA CHIODO	VI	Caldogno	24018	7349	ESTINTA	ARGILLA PER LATERIZI	6340	23/11/1981		45°37'2.829"N	11°29'14.788"E
MARAN	VI	Caldogno	24018	7044	ESTINTA	ARGILLA PER LATERIZI	4079	19/07/1991		45°36'59.711"N	11°28'58.959"E

FONTANA-MAZZARON	VI	Caldogno	24018	7832	ESTINTA	ARGILLA PER LATERIZI	199	14/06/2018	PRATO	45°36'52.203"N	11°29'11.977"E
CHIODO	VI	Caldogno	24018	7414	ESTINTA	ARGILLA PER LATERIZI	4106	22/09/1977		45°37'0.755"N	11°29'9.426"E
MAGLIO	VI	Caldogno	24018	7411	ESTINTA	ARGILLA PER LATERIZI	3110	15/06/1982		45°34'46.815"N	11°31'25.367"E
COMBERLATO	VI	Caldogno	24018	7425	ESTINTA	ARGILLA PER LATERIZI	1639	20/03/1984		45°37'54.779"N	11°29'18.903"E
FOSSANIGO	VI	Caldogno	24048	7380	ESTINTA PARTE	ARGILLA PER LATERIZI	5359	07/10/1986		45°37'24.602"N	11°29'9.889"E
SCARTESINI	VI	Caldogno	24018	7836	ESTINTA	ARGILLA PER LATERIZI	167	22/09/2014	AGRICOLTURA	45°38'23.976"N	11°29'54.030"E
PARADISO - SETTE	VI	Caldogno	24018	7416	ESTINTA	ARGILLA PER LATERIZI	5209	25/10/1978		45°36'51.851"N	11°29'15.905"E
FARESIN	VI	Caldogno	24018	7813	ATTIVA	ARGILLA PER LATERIZI	1334	31/05/2002	PRATO	45°37'5.582"N	11°29'59.214"E
CANALE	VI	Caldogno	24018	7043	ESTINTA	ARGILLA PER LATERIZI	279	23/12/2008	AGRICOLTURA	45°38'5.039"N	11°30'7.849"E
VIVARO	VI	Caldogno	24018	7421	ESTINTA	ARGILLA PER LATERIZI	1446	20/03/1978		45°36'53.170"N	11°29'23.928"E
CAMPAGNOLA	VI	Caldogno	24018	7415	ESTINTA	ARGILLA PER LATERIZI	107	09/01/1979		45°37'27.853"N	11°29'58.717"E
PARADISO	VI	Caldogno	24018	7424	ESTINTA	ARGILLA PER LATERIZI	6338	23/11/1981		45°37'0.448"N	11°29'4.722"E
SCARTEZZINI	VI	Caldogno	24018	7419	ESTINTA PARTE	ARGILLA PER LATERIZI	6337	23/11/1981		45°37'13.559"N	11°29'41.559"E
FOSSANIGO	VI	Caldogno	24048	7380	ESTINTA PARTE	ARGILLA PER LATERIZI	5359	07/10/1986		45°37'23.774"N	11°28'43.890"E
PONTARON	VI	Caldogno	24018	7045	ESTINTA	ARGILLA PER LATERIZI	62	02/04/2007		45°37'36.314"N	11°29'36.717"E
VEGRE	VI	Caldogno	24018	7420	ESTINTA	ARGILLA PER LATERIZI	4593	28/09/1983		45°38'7.506"N	11°29'52.059"E
VEGRE	VI	Caldogno	24018	7422	ESTINTA	ARGILLA PER LATERIZI	6339	23/11/1981		45°37'53.528"N	11°30'35.448"E
TIMONCHIO	VI	Caldogno	24018	7232	ESTINTA	ARGILLA PER LATERIZI	608	07/02/1989		45°38'13.496"N	11°29'52.246"E
SCARTEZZINI	VI	Caldogno	24018	7046	ESTINTA	ARGILLA PER LATERIZI	3004	30/05/1989	AGRICOLTURA	45°38'19.878"N	11°29'40.286"E
POMAROLI	VI	Caldogno	24018	7413	ESTINTA	ARGILLA PER LATERIZI	4106	27/09/1977		45°37'43.518"N	11°30'6.746"E

BOTTE	VI	Caldogno	24018	7306	ESTINTA	ARGILLA PER LATERIZI	165	06/04/1998		45°37'48.050"N	11°30'24.451"E
VEGRE	VI	Caldogno	24018	7047	ESTINTA	ARGILLA PER LATERIZI	5926	13/10/1986		45°38'14.694"N	11°30'4.785"E
VEGRE	VI	Caldogno	24018	7420	ESTINTA	ARGILLA PER LATERIZI	4593	28/09/1983		45°38'9.517"N	11°29'54.087"E
GHIARE	VI	Caldogno	24018	7429	ESTINTA	ARGILLA PER LATERIZI	4993	11/10/1983		45°37'24.967"N	11°29'47.945"E
REVELIN	VI	Caldogno	24018	7432	ESTINTA	ARGILLA PER LATERIZI	5232	10/10/1985		45°37'28.316"N	11°29'48.904"E
VIA SETTE	VI	Caldogno	24018	7426	ESTINTA	ARGILLA PER LATERIZI	4995	11/10/1983		45°36'44.917"N	11°29'35.844"E
VEGRE	VI	Caldogno	24018	7423	ESTINTA	ARGILLA PER LATERIZI	5361	07/10/1986		45°38'5.347"N	11°30'0.350"E
GHIARE	VI	Caldogno	24018	7410	ESTINTA	ARGILLA PER LATERIZI	4216	04/10/1977		45°37'16.432"N	11°29'50.426"E
SCARTEZZINI	VI	Caldogno	24018	7419	ESTINTA PARTE	ARGILLA PER LATERIZI	6337	23/11/1981		45°37'12.575"N	11°29'47.892"E
MAPPALE 75	VI	Caldogno	24018	7431	ESTINTA	ARGILLA PER LATERIZI	6371	10/12/1985		45°37'0.098"N	11°29'6.824"E
POMAROLI	VI	Caldogno	24018	7417	ESTINTA	ARGILLA PER LATERIZI	1361	07/03/1978		45°37'37.163"N	11°29'57.366"E
CANALE	VI	Caldogno	24018	7412	ESTINTA	ARGILLA PER LATERIZI	106	09/01/1978		45°38'5.643"N	11°30'20.216"E
CANALE	VI	Caldogno	24018	7043	ESTINTA PARTE	ARGILLA PER LATERIZI	3273	06/06/1995		45°37'56.073"N	11°30'13.873"E
CANALE	VI	Caldogno	24018	7043	ESTINTA	ARGILLA PER LATERIZI	279	23/12/2008	AGRICOLTURA	45°38'8.259"N	11°30'11.160"E
CIMA DEL PORCO	VI	Calvene	24020	7539	ESTINTA	CALCARE LUCIDABILE E MARMO	355	27/08/1998		45°48'41.955"N	11°30'23.707"E
CIMA FONTE	VI	Calvene	24020	7321	ESTINTA	CALCARE LUCIDABILE E MARMO	5227	10/10/1985		45°48'35.516"N	11°30'14.130"E
CIMA FONTE	VI	Calvene	24020	7048	ESTINTA	CALCARE LUCIDABILE E MARMO	1202	14/03/1995		45°48'34.153"N	11°30'18.732"E
MURARO	VI	Camisano Vicentino	24021	7448	ESTINTA	ARGILLA PER LATERIZI	5661	06/12/1977		45°31'34.922"N	11°41'29.629"E

ROCCO	VI	Camisano Vicentino	24021	7449	ESTINTA	ARGILLA PER LATERIZI	5661	06/12/1977		45°31'25.020"N	11°41'30.639"E
COL DI MATTEO-POLO 2	VI	Campolongo sul Brenta	24125	7848	ESTINTA	CALCARE LUCIDABILE E MARMO	209	22/12/2011	RIEMPIMENTO E RIMBOSCHIMENTO	45°49'21.745"N	11°39'12.265"E
EX EGAM	VI	Cassola	24026	7049	ESTINTA PARTE	SABBIA E GHIAIA	4232	21/07/1992		45°44'35.092"N	11°47'38.102"E
NARDI	VI	Cassola	24086	7260	ESTINTA PARTE	SABBIA E GHIAIA	324	26/09/2000		45°44'52.703"N	11°46'53.184"E
VIA MONTELLO	VI	Cassola	24026	7226	ESTINTA	SABBIA E GHIAIA	128	16/03/1998		45°45'34.115"N	11°46'13.986"E
NARDI	VI	Cassola	24086	7260	ESTINTA PARTE	SABBIA E GHIAIA	324	26/09/2000		45°45'0.914"N	11°46'48.845"E
OLIVARI	VI	Castegnero	24051	7672	ESTINTA	CALCARE PER INDUSTRIA	1862	16/04/1987		45°27'17.917"N	11°35'12.447"E
CASTELLARO	VI	Chiampo	24029	7491	ESTINTA	CALCARE LUCIDABILE E MARMO	5504	16/10/1984		45°33'34.967"N	11°16'58.033"E
BANDIERA	VI	Chiampo	24029	7476	ESTINTA	CALCARE LUCIDABILE E MARMO	2198	27/04/1982		45°33'8.085"N	11°17'18.276"E
RUPPIO	VI	Chiampo	24029	7485	ESTINTA	CALCARE LUCIDABILE E MARMO	5362	21/10/1980		45°33'46.217"N	11°14'46.529"E
CENGELLE	VI	Chiampo	24029	7052	ESTINTA	CALCARE LUCIDABILE E MARMO	167	24/07/2007		45°32'36.086"N	11°15'28.094"E
ROCCHI	VI	Chiampo	24029	7490	ESTINTA	CALCARE LUCIDABILE E MARMO	4181	21/07/1987		45°32'49.001"N	11°17'44.122"E
PORTO VECCHIO E PORT	VI	Chiampo	24029	7486	ESTINTA PARTE	CALCARE LUCIDABILE E MARMO	7054	22/12/1984		45°33'12.896"N	11°15'18.013"E
PORTO VECCHIO E PORT	VI	Chiampo	24029	7486	ESTINTA PARTE	CALCARE LUCIDABILE E MARMO	7054	22/12/1984		45°33'2.396"N	11°15'20.081"E
PORTO NUOVO	VI	Chiampo	24029	7233	ESTINTA PARTE	CALCARE LUCIDABILE E MARMO	7707	22/11/1988		45°32'59.206"N	11°15'27.684"E

BUSETTA	VI	Chiampo	24029	7488	ESTINTA	CALCARE LUCIDABILE E MARMO	5361	21/10/1980		45°32'4.694"N	11°16'41.763"E
PORTO	VI	Chiampo	24029	7746	ESTINTA	DETRITO	36	15/03/2016	RIMBOSCHIMENTO	45°33'12.282"N	11°15'24.516"E
LOVARA	VI	Chiampo	24029	7053	ESTINTA PARTE	CALCARE LUCIDABILE E MARMO	60	14/04/2015	RINVERDIMENTO	45°32'16.575"N	11°15'56.957"E
REPELETTO	VI	Chiampo	24029	7483	ESTINTA PARTE	CALCARE LUCIDABILE E MARMO	5503	16/10/1984		45°33'3.244"N	11°17'14.022"E
CENGELLE	VI	Chiampo	24029	7477	ESTINTA	CALCARE LUCIDABILE E MARMO	2581	17/05/1983		45°32'36.183"N	11°15'28.618"E
PORTO NUOVO	VI	Chiampo	24029	7233	ESTINTA	CALCARE LUCIDABILE E MARMO	7707	22/11/1988		45°32'49.993"N	11°15'24.971"E
BANDIERA	VI	Chiampo	24029	7480	ESTINTA	CALCARE LUCIDABILE E MARMO	4056	29/07/1986		45°32'53.372"N	11°17'15.174"E
BANDIERA	VI	Chiampo	24029	7476	ESTINTA	CALCARE LUCIDABILE E MARMO	2198	27/04/1982		45°33'4.147"N	11°17'5.269"E
CASTIGLIONE	VI	Chiampo	24029	7050	ESTINTA	SABBIA E GHIAIA	7708	22/11/1988		45°34'4.512"N	11°16'1.753"E
REPELETTO	VI	Chiampo	24029	7483	ESTINTA PARTE	CALCARE LUCIDABILE E MARMO	5503	16/10/1984		45°33'7.394"N	11°17'17.381"E
PORTO NUOVO	VI	Chiampo	24029	7233	ESTINTA PARTE	CALCARE LUCIDABILE E MARMO	7707	22/11/1988		45°32'55.313"N	11°15'28.601"E
GEROLA	VI	Chiampo	24029	7487	ESTINTA	CALCARE LUCIDABILE E MARMO	4459	28/07/1987		45°31'43.287"N	11°16'47.732"E
CENGIO DELL'ORBO	VI	Chiampo	24029	7478	ESTINTA	CALCARE LUCIDABILE E MARMO	4057	29/07/1986		45°32'26.529"N	11°15'32.391"E
CENGELLE	VI	Chiampo	24029	7234	ESTINTA	CALCARE LUCIDABILE E MARMO	7706	22/11/1988		45°32'41.076"N	11°15'26.332"E

CENGELLE	VI	Chiampo	24029	7051	ESTINTA	CALCARE LUCIDABILE E MARMO	7703	22/11/1988		45°32'45.588"N	11°15'25.545"E
PORTO	VI	Chiampo	24029	7746	ESTINTA	DETRITO	36	15/03/2016	RIMBOSCHIMENTO	45°33'12.738"N	11°15'24.066"E
PORTO	VI	Chiampo	24029	7822	ESTINTA	DETRITO	261	12/07/2023	RIMBOSCHIMENTO	45°33'7.7508"N	11°15'25.6572" E
LOVARA	VI	Chiampo	24029	7053	ESTINTA PARTE	CALCARE LUCIDABILE	297	10/05/2021	AGRICOLA	45°32'16.575"N	11°15'56.957"E
BOJADORI	VI	Cogollo del Cengio	24032	7204	ESTINTA	SABBIA E GHIAIA	390	24/10/2019	USO AGRICOLO	45°47'15.554"N	11°23'55.930"E
MARMI	VI	Cogollo del Cengio	24032	7591	ESTINTA	CALCARE PER GRANULATI	2069	12/04/1988		45°50'31.054"N	11°22'30.334"E
SCHIRO	VI	Cogollo del Cengio	24032	7056	ESTINTA	DETRITO	2115	22/06/1999	RINVERDIMENTO	45°48'12.651"N	11°22'43.137"E
MONTAGNANOVA DAVANTI	VI	Conco	24127	7060	ESTINTA	CALCARE LUCIDABILE E MARMO	1459	13/03/1990		45°49'45.044"N	11°36'51.162"E
VAL CECCONA	VI	Conco	24127	7340	ESTINTA	CALCARE LUCIDABILE E MARMO	5375	09/10/1984		45°49'9.041"N	11°35'53.575"E
RUBBIO	VI	Conco	24127	7103	ESTINTA	DETRITO	1458	13/03/1990		45°48'5.632"N	11°39'14.142"E
BIANCOIA	VI	Conco	24127	7057	ESTINTA	CALCARE LUCIDABILE E MARMO	4625	04/10/1994		45°49'24.338"N	11°37'27.779"E
PANZOLINA	VI	Conco	24127	7533	ESTINTA	CALCARE LUCIDABILE E MARMO	1624	16/04/1996		45°48'20.399"N	11°37'50.545"E
VAL FORCELLA 1	VI	Conco	24127	7237	ESTINTA	CALCARE LUCIDABILE E MARMO	4231	24/09/1996		45°50'13.321"N	11°36'57.277"E
TABORRA	VI	Conco	24127	7068	ESTINTA	CALCARE LUCIDABILE E MARMO	1203	14/03/1995		45°49'41.038"N	11°37'4.390"E
BUSO DEL GIASSO	VI	Conco	24127	7341	ESTINTA	CALCARE LUCIDABILE E MARMO	1634	30/03/1982		45°49'34.183"N	11°37'22.167"E

VEZZA	VI	Conco	24127	7069	ESTINTA	CALCARE LUCIDABILE E MARMO	623	14/02/1995		45°49'4.653"N	11°35'51.198"E
VAL RADISA	VI	Conco	24127	7342	ESTINTA	CALCARE LUCIDABILE E MARMO	5790	12/11/1985		45°50'12.626"N	11°36'8.827"E
MONTAGNANOVA SALINE	VI	Conco	24127	7066	ESTINTA	CALCARE LUCIDABILE E MARMO	2923	28/06/1994		45°50'4.525"N	11°36'10.246"E
MONTAGNANOVA DI DIET	VI	Conco	24127	7061	ESTINTA	CALCARE LUCIDABILE E MARMO	2921	28/06/1994		45°50'4.797"N	11°36'2.394"E
MONTAGNANOVA DI DIET	VI	Conco	24127	7062	ESTINTA	CALCARE LUCIDABILE E MARMO	2922	28/06/1994		45°50'4.727"N	11°36'6.363"E
MONTAGNANOVA DI DIET	VI	Conco	24127	7065	ESTINTA	CALCARE LUCIDABILE E MARMO	2543	04/08/2000		45°50'16.176"N	11°36'16.505"E
MONTAGNANOVA DI DIET	VI	Conco	24127	7063	ESTINTA	CALCARE LUCIDABILE E MARMO	2543	04/08/2000		45°50'19.554"N	11°36'17.298"E
MONTAGNANOVA DI DIET	VI	Conco	24127	7064	ESTINTA	CALCARE LUCIDABILE E MARMO	2543	04/08/2000		45°50'21.115"N	11°36'22.142"E
POZZA DEI COLOMBI 3	VI	Conco	24127	7235	ESTINTA	CALCARE LUCIDABILE E MARMO	2543	04/08/2000		45°50'16.802"N	11°36'27.521"E
FROLA	VI	Conco	24127	7860	ESTINTA	CALCARE LUCIDABILE E MARMO	1665	05/07/2005	PRATO E BOSCO	45°48'38.632"N	11°37'5.794"E
VAL FORCELLA 2	VI	Conco	24127	7264	ESTINTA	CALCARE LUCIDABILE E MARMO	377	27/08/2020	BOSCO	45°50'11.720"N	11°36'48.027"E
BIANCOIA	VI	Conco	24127	7502	ESTINTA	CALCARE LUCIDABILE E MARMO	290	22/08/2019	BOSCO E PRATO	45°49'24.658"N	11°37'36.059"E
BIANCOIA	VI	Conco	24127	7502	ESTINTA	CALCARE LUCIDABILE E MARMO	290	22/08/2019	BOSCO E PRATO	45°49'24.278"N	11°37'29.115"E

MENDELE	VI	Conco	24127	7782	ESTINTA	CALCARE LUCIDABILE E MARMO	146	31/10/2012	BOSCO	45°48'43.143"N	11°37'4.927"E
CASA FRATTE	VI	Conco	24127	7781	ESTINTA	CALCARE LUCIDABILE E MARMO	29	03/03/2016	PRATO	45°48'52.644"N	11°36'55.641"E
CASONE DI NOGARA	VI	Conco	24127	7520	ESTINTA	CALCARE LUCIDABILE E MARMO	179	07/06/2018	BOSCO E PRATO	45°48'48.548"N	11°38'53.972"E
BOCCHETTA XILLO	VI	Conco	24127	7058	ESTINTA	CALCARE LUCIDABILE E MARMO	2455	16/09/2008	RINVERDIMENTO	45°49'2.075"N	11°36'45.409"E
LAMPO	VI	Conco	24127	7767	ESTINTA	CALCARE LUCIDABILE E MARMO	87	11/05/2007		45°48'48.205"N	11°36'3.474"E
MONTAGNANOVA DI DIET	VI	Conco	24127	7785-NORD	ESTINTA PARTE	CALCARE LUCIDABILE E MARMO	264	27/12/2006	BOSCO E PRATO	45°50'22.030"N	11°36'21.848"E
MISCA	VI	Conco	24127	7802	ESTINTA	CALCARE LUCIDABILE E MARMO	228	05/10/2007		45°48'51.547"N	11°36'6.382"E
MONTAGNANOVA SALINE	VI	Conco	24127	7067	ESTINTA	MARMO ROSSO	227	05/10/2007		45°50'7.268"N	11°36'11.773"E
BIANCOIA	VI	Conco	24127	7502	ESTINTA PARTE	CALCARE LUCIDABILE E MARMO	201	13/10/2006		45°49'22.206"N	11°37'24.009"E
LA MONTAGNOLA	VI	Conco	24127	7758	ESTINTA	CALCARE LUCIDABILE E MARMO	1577	26/08/2014	PRATO	45°48'55.010"N	11°36'6.717"E
LA MONTAGNOLA	VI	Conco	24127	7758	ESTINTA	CALCARE LUCIDABILE E MARMO	109	16/03/2017	PRATO	45°48'58.840"N	11°36'6.405"E
BACCOSTALE	VI	Conco	24127	7527	ESTINTA	CALCARE LUCIDABILE E MARMO	9	25/01/2010	BOSCO	45°47'36.829"N	11°38'13.200"E
EX MALO	VI	Conco	24127	7236	ESTINTA	CALCARE LUCIDABILE E MARMO	4	12/01/2011	BOSCO E PRATO	45°50'6.212"N	11°36'21.413"E

LAMPO 2	VI	Conco	24127	7861	ESTINTA	CALCARE LUCIDABILE E MARMO	120	17/06/2008	BOSCO E PRATO	45°48'48.437"N	11°36'9.303"E
FRATTE	VI	Conco	24127	7059	ESTINTA	CALCARE LUCIDABILE E MARMO	2924	28/06/1994		45°48'47.387"N	11°36'51.200"E
MONTAGNANOVA SALINE	VI	Conco	24127	7067	ESTINTA	CALCARE LUCIDABILE E MARMO	289	31/07/2001		45°50'9.895"N	11°36'12.665"E
MONTAGNANOVA DI DIET	VI	Conco	24033	7785-EST	ESTINTA	CALCARE LUCIDABILE E MARMO	272	20/12/2021	BOSCO E PRATO	45°50'14.0532"N	11°36'30.0062"E
MENDERLE 2	VI	Conco	24033	7837	ESTINTA	CALCARE LUCIDABILE E MARMO	359	08/06/2021	RIEMPIMENTO E RIMBOSCHIMENTO	45°48'44.964"N	11° 36' 55.368"E
BIANCA CENGI E ROSA	VI	Cornedo Vicentino	24111	7227	ESTINTA	CALCARE LUCIDABILE E MARMO	5817	17/12/1996		45°36'49.760"N	11°18'56.813"E
URBANI	VI	Cornedo Vicentino	24034	7584	ESTINTA	SABBIA E GHIAIA	6694	09/12/1986		45°36'37.561"N	11°21'37.974"E
GROLLA	VI	Cornedo Vicentino	24034	7230	ESTINTA	CALCARE LUCIDABILE E MARMO	2669	11/09/2007		45°36'48.905"N	11°19'12.055"E
PONZA	VI	Cornedo Vicentino	24034	7071	ESTINTA	DETRITO	4146	01/08/1995		45°36'58.390"N	11°22'23.496"E
CORBARA	VI	Cornedo Vicentino	24034	7070	ESTINTA	DETRITO	66	29/04/2015	RINVERDIMENTO E AGRICOLTURA	45°37'8.129"N	11°21'25.267"E
ZAMBERLAN	VI	Costabissara	24035	7658	ESTINTA	ARGILLA PER LATERIZI	1448	14/03/1978		45°35'52.906"N	11°28'41.087"E
CA' ZAMBERLAN	VI	Costabissara	24035	7657	ESTINTA	ARGILLA PER LATERIZI	5831	29/11/1983		45°35'49.376"N	11°28'41.749"E
PILASTRO	VI	Costabissara	24035	7073	ESTINTA	ARGILLA PER LATERIZI	3839	02/09/1996		45°35'48.496"N	11°28'48.028"E
MONTE CUGOLA	VI	Creazzo	24036	7074	ESTINTA	SABBIA SILICEA	85	03/04/2003		45°32'54.137"N	11°28'33.066"E
LOVATINI	VI	Crespadoro	24037	7579	ESTINTA	CALCARE LUCIDABILE E MARMO	6691	09/12/1986		45°38'7.146"N	11°11'55.471"E

MOLINI	VI	Fara Vicentino	24122	7224	ESTINTA	SABBIA E GHIAIA	307	08/07/1999		45°44'25.125"N	11°32'0.940"E
ISOLA	VI	Fara Vicentino	24040	7076	ESTINTA	SABBIA E GHIAIA	1080	22/02/1991		45°43'56.967"N	11°32'12.965"E
FORTELONGO	VI	Fara Vicentino	24040	7075	ESTINTA	ARGILLA FERRIFERA	3035	22/05/1992		45°44'25.156"N	11°34'15.789"E
BUSA MEIMERLE 2	VI	Gallio	24042	7403	ESTINTA	CALCARE LUCIDABILE E MARMO	5753	09/11/1995		45°56'6.230"N	11°33'4.133"E
BATTAL	VI	Gallio	24042	7077	ESTINTA	DETRITO	1041	01/03/1988		45°53'59.091"N	11°31'55.872"E
MEIMERLE	VI	Gallio	24042	7079	ESTINTA	CALCARE LUCIDABILE E MARMO	5817	17/12/1996		45°56'0.280"N	11°32'49.494"E
SAN MARCO	VI	Gambellara	24043	7080	ESTINTA	BASALTO	4755	19/10/1993		45°27'53.615"N	11°20'10.312"E
CA' BERTOLDI 2	VI	Grancona	24123	7901	ESTINTA	CALCARE DA TAGLIO	1824	23/06/2009	NON DEFINITA	45°26'20.334"N	11°28'43.952"E
CASETTE	VI	Grancona	24123	7082	ESTINTA	CALCARE DA TAGLIO	3224	29/05/1990		45°24'55.071"N	11°27'10.390"E
BONETTO	VI	Grisignano di Zocco	24046	7664	ESTINTA	ARGILLA PER LATERIZI	5865	18/11/1980		45°28'59.959"N	11°41'53.367"E
PDN	VI	Grisignano di Zocco	24046	7870	ESTINTA	ARGILLA PER LATERIZI	212	23/12/2011	USO AGRICOLO	45°28'54.340"N	11°40'7.321"E
CINOSA	VI	Grisignano di Zocco	24046	7086	ESTINTA PARTE	ARGILLA PER LATERIZI	6195	20/11/1990		45°28'33.507"N	11°43'11.439"E
DAL POZZO	VI	Grisignano di Zocco	24046	7663	ESTINTA	ARGILLA PER LATERIZI	1112	06/03/1979		45°28'35.045"N	11°43'18.160"E
CINOSA	VI	Grisignano di Zocco	24046	7086	ESTINTA PARTE	ARGILLA PER LATERIZI	6195	20/11/1990		45°28'32.568"N	11°43'3.833"E
GRISIGNANO	VI	Grisignano di Zocco	24046	7087	ESTINTA	ARGILLA PER LATERIZI	95	24/05/2013	AGRICOLTURA	45°29'16.810"N	11°41'26.149"E
BENEDETTI	VI	Grisignano di Zocco	24046	7921	ESTINTA	ARGILLA PER LATERIZI	563	28/10/2020		45° 28' 59.988"N	11° 39' 59.148"E
VIGOLO	VI	Grumolo delle Abbadesse	24047	7665	ESTINTA	ARGILLA PER LATERIZI	5701	13/12/1977		45°30'31.803"N	11°40'46.748"E
RIZZI	VI	Isola Vicentina	24048	7385	ESTINTA	ARGILLA PER LATERIZI	836	27/02/1987		45°37'1.180"N	11°28'28.030"E
SCOVIZZE	VI	Isola Vicentina	24048	7365	ESTINTA	ARGILLA PER LATERIZI	6516	09/12/1981		45°37'51.851"N	11°28'30.796"E

ZOLDAN	VI	Isola Vicentina	24048	7243	ESTINTA	ARGILLA PER LATERIZI	3707	05/07/1991	USO AGRICOLO	45°38'19.261"N	11°26'30.927"E
DE TOMASI	VI	Isola Vicentina	24048	7596	ESTINTA	ARGILLA PER LATERIZI	138	11/03/1999		45°38'32.435"N	11°26'52.221"E
FOSSANIGO	VI	Isola Vicentina	24048	7095	ESTINTA	ARGILLA PER LATERIZI	177	12/05/2017	AGRICOLTURA	45°37'24.404"N	11°29'8.205"E
FOSSANIGO	VI	Isola Vicentina	24048	7095	ESTINTA PARTE	ARGILLA PER LATERIZI	211	25/07/2002		45°37'33.135"N	11°29'8.296"E
FOSSANIGO	VI	Isola Vicentina	24048	7095	ESTINTA PARTE	ARGILLA PER LATERIZI	53	31/03/2009		45°37'31.442"N	11°29'12.182"E
PALAZZON	VI	Isola Vicentina	24035	7072	ESTINTA	ARGILLA PER LATERIZI	6923	27/12/1995		45°36'37.578"N	11°29'14.527"E
CASTELNOVO	VI	Isola Vicentina	24048	7391	ESTINTA	ARGILLA PER LATERIZI	3488	23/06/1987		45°37'17.333"N	11°28'43.548"E
DALL'IGNA	VI	Isola Vicentina	24048	7093	ESTINTA PARTE	ARGILLA PER LATERIZI	4077	19/07/1991		45°37'48.617"N	11°27'55.100"E
MASIERON 2	VI	Isola Vicentina	24048	7814	ESTINTA	ARGILLA PER LATERIZI	245	13/12/2013	USO AGRICOLO	45°38'22.329"N	11°26'35.224"E
SCOVIZZE	VI	Isola Vicentina	24048	7366	ESTINTA	ARGILLA PER LATERIZI	6368	10/12/1985		45°37'54.578"N	11°28'29.426"E
CAMPAGNA ANTONIAZZI	VI	Isola Vicentina	24048	7386	ESTINTA	ARGILLA PER LATERIZI	6513	09/12/1981		45°38'30.687"N	11°27'43.458"E
PONTE	VI	Isola Vicentina	24048	7099	ESTINTA	ARGILLA PER LATERIZI	1457	13/03/1990		45°36'52.283"N	11°28'10.795"E
VIA CHIODO	VI	Isola Vicentina	24048	7343	ESTINTA	ARGILLA PER LATERIZI	5699	13/12/1977		45°37'13.417"N	11°28'49.374"E
BARCO	VI	Isola Vicentina	24048	7285	ESTINTA	ARGILLA PER LATERIZI	3712	02/08/1994		45°38'0.801"N	11°27'8.367"E
BAIO 2	VI	Isola Vicentina	24048	7835	ESTINTA	ARGILLA PER LATERIZI	197	14/06/2018	AGRICOLTURA	45°38'26.505"N	11°26'56.076"E
PONTARON CARLIN MASI	VI	Isola Vicentina	24048	7354	ESTINTA PARTE	ARGILLA PER LATERIZI	6512	09/12/1981		45°38'0.092"N	11°29'15.326"E
PONTARON CARLIN MASI	VI	Isola Vicentina	24048	7354	ESTINTA PARTE	ARGILLA PER LATERIZI	6512	09/12/1981		45°38'13.631"N	11°29'0.572"E
BASSANESE	VI	Isola Vicentina	24048	7826	ESTINTA	ARGILLA PER LATERIZI	54	31/03/2009	AGRICOLTURA	45°38'5.302"N	11°27'59.945"E
PONTARON	VI	Isola Vicentina	24048	7536	ESTINTA	ARGILLA PER LATERIZI	61	01/02/1999		45°38'10.992"N	11°29'6.231"E
TROZZO MARAN	VI	Isola Vicentina	24048	7301	ESTINTA	ARGILLA PER LATERIZI	4149	01/08/1995		45°38'5.528"N	11°29'8.128"E

FOSSONA	VI	Isola Vicentina	24048	7096	ESTINTA	ARGILLA PER LATERIZI	6110	25/10/1991		45°37'58.112"N	11°29'3.469"E
PONTARON CARLIN MASI	VI	Isola Vicentina	24048	7354	ESTINTA PARTE	ARGILLA PER LATERIZI	6512	09/12/1981		45°38'7.319"N	11°27'23.112"E
POIANA	VI	Isola Vicentina	24048	7398	ESTINTA	ARGILLA PER LATERIZI	5339	22/10/1985		45°38'47.266"N	11°27'27.087"E
POIER	VI	Isola Vicentina	24048	7728	ESTINTA PARTE	ARGILLA PER LATERIZI	46	08/02/2002		45°38'27.609"N	11°27'22.943"E
POIER	VI	Isola Vicentina	24048	7728	ESTINTA PARTE	ARGILLA PER LATERIZI	46	08/02/2002		45°38'24.347"N	11°27'16.014"E
POIER	VI	Isola Vicentina	24048	7728	ESTINTA PARTE	ARGILLA PER LATERIZI	46	08/02/2002		45°38'29.914"N	11°27'11.619"E
MASIERA	VI	Isola Vicentina	24048	7397	ESTINTA	ARGILLA PER LATERIZI	5832	29/11/1983		45°37'58.558"N	11°27'26.863"E
CHIODO 2	VI	Isola Vicentina	24048	7737	ESTINTA	ARGILLA PER LATERIZI	454	06/12/2001		45°37'1.807"N	11°28'31.271"E
CA' BIANCA	VI	Isola Vicentina	24048	7242	ESTINTA	ARGILLA PER LATERIZI	4080	19/07/1991		45°38'27.760"N	11°27'6.034"E
BOTTESIN	VI	Isola Vicentina	24048	7296	ESTINTA	ARGILLA PER LATERIZI	6482	13/12/1995		45°37'16.409"N	11°28'43.165"E
CASTELNOVO	VI	Isola Vicentina	24048	7350	ESTINTA	ARGILLA PER LATERIZI	4106	27/09/1977		45°37'16.944"N	11°28'18.918"E
REVELIN	VI	Isola Vicentina	24048	7395	ESTINTA	ARGILLA PER LATERIZI	1110	06/03/1979		45°37'11.368"N	11°28'34.841"E
BAIO	VI	Isola Vicentina	24048	7726	ESTINTA	ARGILLA PER LATERIZI	134	11/03/1999		45°38'23.323"N	11°27'2.674"E
GASPARELLA	VI	Isola Vicentina	24048	7279	ESTINTA	ARGILLA PER LATERIZI	3034	22/05/1992		45°38'5.911"N	11°27'15.322"E
ANTONIAZZI CERESARA	VI	Isola Vicentina	24048	7751	ESTINTA PARTE	ARGILLA PER LATERIZI	45	08/02/2002		45°38'41.190"N	11°27'43.053"E
VIA NOLA	VI	Isola Vicentina	24048	7351	ESTINTA	ARGILLA PER LATERIZI	6518	09/12/1981		45°38'30.120"N	11°27'2.484"E
DEL VISAN	VI	Isola Vicentina	24048	7280	ESTINTA	ARGILLA PER LATERIZI	1150	22/03/1993	AGRICOLTURA	45°38'34.199"N	11°27'5.221"E
BROLI	VI	Isola Vicentina	24048	7239	ESTINTA	ARGILLA PER LATERIZI	215	24/01/1992		45°37'40.031"N	11°27'30.423"E
VIALA	VI	Isola Vicentina	24048	7390	ESTINTA	ARGILLA PER LATERIZI	1297	12/03/1985		45°37'8.137"N	11°29'7.292"E
INSIEME SAN MARCO	VI	Isola Vicentina	24048	7915	ESTINTA PARTE	ARGILLA PER LATERIZI	11	22/01/2019		45°38'51.977"N	11°27'31.178"E

INSIEME FOSSANIGO	VI	Isola Vicentina	24048	7928	ESTINTA PARTE	ARGILLA PER LATERIZI	2119	10/11/2014	USO AGRICOLO	45°37'27.294"N	11°27'52.630"E
INSIEME FOSSANIGO	VI	Isola Vicentina	24048	7928	ESTINTA PARTE	ARGILLA PER LATERIZI	10	22/01/2019	USO AGRICOLO	45°37'41.418"N	11°27'47.008"E
INSIEME FOSSANIGO	VI	Isola Vicentina	24048	7928	ESTINTA PARTE	ARGILLA PER LATERIZI	2119	20/07/2020	USO AGRICOLO	45°37'35.894"N	11°28'30.684"E
CA' BORGO	VI	Isola Vicentina	24048	7794	ESTINTA	ARGILLA PER LATERIZI	310	15/07/2020	USO AGRICOLO	45°38'37.528"N	11°28'8.733"E
INSIEME SAN MARCO	VI	Isola Vicentina	24048	7915	ESTINTA PARTE	ARGILLA PER LATERIZI	11	22/01/2019		45°38'47.549"N	11°27'42.365"E
INSIEME SAN MARCO	VI	Isola Vicentina	24048	7915	ESTINTA PARTE	ARGILLA PER LATERIZI	299	31/08/2017		45°38'52.474"N	11°27'38.353"E
MASIERON	VI	Isola Vicentina	24048	7319	ESTINTA PARTE	ARGILLA PER LATERIZI	249	18/06/2001		45°38'19.499"N	11°26'49.176"E
CAPITERLINA	VI	Isola Vicentina	24048	7367	ESTINTA	ARGILLA PER LATERIZI	1447	14/03/1978		45°37'50.779"N	11°27'50.971"E
DALL'IGNA - VAL BREN	VI	Isola Vicentina	24048	7371	ESTINTA PARTE	ARGILLA PER LATERIZI	4217	04/10/1977		45°37'50.219"N	11°28'5.824"E
CORTIANA	VI	Isola Vicentina	24048	7739	ESTINTA	ARGILLA PER LATERIZI	65	09/02/2001		45°37'55.165"N	11°28'22.640"E
SCOVIZZE	VI	Isola Vicentina	24048	7355	ESTINTA	ARGILLA PER LATERIZI	837	27/02/1987		45°38'9.024"N	11°28'37.901"E
MUNARI	VI	Isola Vicentina	24048	7379	ESTINTA	ARGILLA PER LATERIZI	1533	13/03/1984		45°37'47.366"N	11°27'38.807"E
MUNARI	VI	Isola Vicentina	24048	7361	ESTINTA	ARGILLA PER LATERIZI	1524	13/03/1984		45°37'49.511"N	11°27'43.553"E
BROLI	VI	Isola Vicentina	24048	7290	ESTINTA	ARGILLA PER LATERIZI	622	14/02/1995		45°37'43.464"N	11°27'50.072"E
DALL'IGNA	VI	Isola Vicentina	24048	7238	ESTINTA PARTE	ARGILLA PER LATERIZI	1148	22/03/1993		45°37'44.422"N	11°28'4.613"E
DALL'IGNA	VI	Isola Vicentina	24048	7241	ESTINTA	ARGILLA PER LATERIZI	3003	30/05/1989		45°37'43.578"N	11°28'6.092"E
DALL'IGNA	VI	Isola Vicentina	24048	7093	ESTINTA	ARGILLA PER LATERIZI	4077	19/07/1991		45°37'43.385"N	11°27'56.353"E
SILA	VI	Isola Vicentina	24048	7384	ESTINTA	ARGILLA PER LATERIZI	1289	12/03/1985		45°37'30.415"N	11°28'20.544"E
FOSSANIGO	VI	Isola Vicentina	24048	7095	ESTINTA PARTE	ARGILLA PER LATERIZI	211	25/07/2002		45°37'29.843"N	11°29'0.136"E
CHIODO	VI	Isola Vicentina	24048	7262	ESTINTA	ARGILLA PER LATERIZI	4193	19/07/1990		45°37'3.200"N	11°28'58.355"E

MAPPALE 41	VI	Isola Vicentina	24048	7383	ESTINTA	ARGILLA PER LATERIZI	6520	09/12/1981		45°37'3.631"N	11°29'1.407"E
ROSSATO	VI	Isola Vicentina	24048	7263	ESTINTA	ARGILLA PER LATERIZI	3199	13/07/1993		45°37'44.459"N	11°29'14.353"E
FOSSANIGO	VI	Isola Vicentina	24048	7374	ESTINTA	ARGILLA PER LATERIZI	6369	10/12/1985		45°37'43.418"N	11°29'16.851"E
RIZZI	VI	Isola Vicentina	24048	7100	ESTINTA	ARGILLA PER LATERIZI	5456	30/08/1988		45°37'2.864"N	11°28'55.396"E
SILA	VI	Isola Vicentina	24048	7348	ESTINTA	ARGILLA PER LATERIZI	1291	12/03/1985		45°37'20.442"N	11°28'44.789"E
CA' SERRAIETTO	VI	Isola Vicentina	24048	7369	ESTINTA	ARGILLA PER LATERIZI	6514	09/12/1981		45°37'38.933"N	11°27'58.962"E
PARROCCHIA DI CASTEL	VI	Isola Vicentina	24048	7394	ESTINTA	ARGILLA PER LATERIZI	6370	10/12/1985		45°37'21.429"N	11°28'10.777"E
FOSSANIGO	VI	Isola Vicentina	24048	7095	ESTINTA PARTE	ARGILLA PER LATERIZI	211	25/07/2002		45°37'29.260"N	11°28'47.055"E
MIOTELLO	VI	Isola Vicentina	24048	7387	ESTINTA PARTE	ARGILLA PER LATERIZI	1448	20/03/1979		45°37'20.900"N	11°28'47.078"E
MIOTELLO	VI	Isola Vicentina	24048	7387	ESTINTA PARTE	ARGILLA PER LATERIZI	1448	30/03/1979		45°37'16.844"N	11°28'54.163"E
BALZARIN	VI	Isola Vicentina	24048	7738	ESTINTA PARTE	ARGILLA PER LATERIZI	95	27/03/2000		45°37'16.811"N	11°28'10.985"E
VELLERE	VI	Isola Vicentina	24048	7309	ESTINTA	ARGILLA PER LATERIZI	4516	27/09/1994		45°37'10.606"N	11°28'12.843"E
RIZZI	VI	Isola Vicentina	24048	7443	ESTINTA	ARGILLA PER LATERIZI	64	09/02/2001		45°36'51.428"N	11°28'17.215"E
FOSSANIGO	VI	Isola Vicentina	24048	7360	ESTINTA	ARGILLA PER LATERIZI	6027	06/12/1983		45°37'38.055"N	11°28'40.122"E
ROSSATO	VI	Isola Vicentina	24048	7101	ESTINTA	ARGILLA PER LATERIZI	4194	19/07/1990		45°37'34.595"N	11°28'38.414"E
CAZZOLA	VI	Isola Vicentina	24048	7091	ESTINTA PARTE	ARGILLA PER LATERIZI	4148	01/08/1995		45°37'40.087"N	11°28'32.686"E
GONZO	VI	Isola Vicentina	24048	7245	ESTINTA	ARGILLA PER LATERIZI	3708	05/07/1991		45°37'37.041"N	11°28'35.699"E
BARCO	VI	Isola Vicentina	24048	7873	ESTINTA	ARGILLA PER LATERIZI	195	14/06/2018		45°38'4.803"N	11°27'30.535"E
VAL BRENTA	VI	Isola Vicentina	24048	7356	ESTINTA	ARGILLA PER LATERIZI	273	23/01/1979		45°38'22.899"N	11°28'21.958"E
BUGIFAVE	VI	Isola Vicentina	24048	7503	ESTINTA	ARGILLA PER LATERIZI	179	26/09/2006		45°37'34.986"N	11°27'40.623"E

BALZARIN	VI	Isola Vicentina	24048	7738	ESTINTA	ARGILLA PER LATERIZI	188	06/10/2006		45°37'14.652"N	11°28'13.456"E
GRENDENE	VI	Isola Vicentina	24048	7871	ESTINTA	ARGILLA PER LATERIZI	198	14/06/2018	AGRICOLTURA	45°37'32.902"N	11°28'4.339"E
MASIERON	VI	Isola Vicentina	24048	7319	ESTINTA	ARGILLA PER LATERIZI	190	03/10/2006		45°38'13.499"N	11°26'49.866"E
CAPITERLINA	VI	Isola Vicentina	24048	7376	ESTINTA	ARGILLA PER LATERIZI	2639	20/05/1985		45°37'53.359"N	11°27'38.076"E
INSIEME SAN MARCO	VI	Isola Vicentina	24048	7915	ESTINTA	ARGILLA PER LATERIZI	43	06/04/2016		45°38'31.106"N	11°26'51.923"E
REVELLIN	VI	Isola Vicentina	24048	7308	ESTINTA	ARGILLA PER LATERIZI	3396	29/07/1996		45°37'48.581"N	11°28'31.099"E
DANZO	VI	Isola Vicentina	24048	7358	ESTINTA	ARGILLA PER LATERIZI	5228	10/10/1985		45°38'21.554"N	11°28'13.659"E
ALBERE	VI	Isola Vicentina	24048	7347	ESTINTA	ARGILLA PER LATERIZI	3739	03/07/1984		45°37'25.562"N	11°28'9.176"E
GELAIN	VI	Isola Vicentina	24048	7382	ESTINTA	ARGILLA PER LATERIZI	1291	12/03/1985		45°37'3.458"N	11°28'59.936"E
CHIODO	VI	Isola Vicentina	24048	7345	ESTINTA	ARGILLA PER LATERIZI	3753	09/07/1984		45°37'12.097"N	11°28'38.288"E
LEOGRETTA	VI	Isola Vicentina	24048	7373	ESTINTA	ARGILLA PER LATERIZI	4106	27/09/1977		45°38'34.010"N	11°28'2.393"E
PORTE	VI	Isola Vicentina	24048	7277	ESTINTA	ARGILLA PER LATERIZI	3203	13/07/1993		45°37'41.162"N	11°27'33.301"E
GONZO	VI	Isola Vicentina	24048	7537	ESTINTA	ARGILLA PER LATERIZI	213	25/07/2002		45°37'43.759"N	11°29'7.832"E
CA' VAIENTE	VI	Isola Vicentina	24048	7787	ESTINTA	ARGILLA PER LATERIZI	56	17/02/2005		45°37'57.392"N	11°28'11.262"E
LOVATO	VI	Isola Vicentina	24048	7396	ESTINTA	ARGILLA PER LATERIZI	943	26/02/1985		45°37'18.684"N	11°28'26.658"E
LEOGRETTA	VI	Isola Vicentina	24048	7389	ESTINTA	ARGILLA PER LATERIZI	3742	03/07/1984		45°37'28.242"N	11°28'15.803"E
FOSSONA 2	VI	Isola Vicentina	24048	7266	ESTINTA	ARGILLA PER LATERIZI	6924	27/12/1995		45°38'1.668"N	11°28'53.283"E
FORNACE	VI	Isola Vicentina	24048	7525	ESTINTA	ARGILLA PER LATERIZI	60	01/02/1999		45°38'14.168"N	11°28'21.549"E
CAPITERLINA	VI	Isola Vicentina	24048	7244	ESTINTA	ARGILLA PER LATERIZI	4237	21/07/1992		45°38'17.433"N	11°28'39.787"E
CHIODO	VI	Isola Vicentina	24048	7370	ESTINTA	ARGILLA PER LATERIZI	3109	15/06/1982		45°37'7.861"N	11°28'44.097"E

VIA CHIODO	VI	Isola Vicentina	24048	7388	ESTINTA	ARGILLA PER LATERIZI	3108	15/06/1982		45°37'9.801"N	11°28'39.647"E
TIMONCHIO	VI	Isola Vicentina	24048	7357	ESTINTA	ARGILLA PER LATERIZI	5558	07/10/1986		45°38'25.463"N	11°28'21.731"E
SMIDERLE	VI	Isola Vicentina	24048	7375	ESTINTA	ARGILLA PER LATERIZI	5340	22/10/1985		45°38'30.518"N	11°27'57.711"E
VIA LEOGRA	VI	Isola Vicentina	24048	7364	ESTINTA	ARGILLA PER LATERIZI	5700	13/12/1977		45°38'35.363"N	11°27'54.938"E
DALL'IGNA - VAL BREN	VI	Isola Vicentina	24048	7371	ESTINTA PARTE	ARGILLA PER LATERIZI	4217	04/10/1977		45°38'12.080"N	11°28'13.272"E
BASSANESE	VI	Isola Vicentina	24048	7359	ESTINTA	ARGILLA PER LATERIZI	2508	29/04/1988		45°38'7.270"N	11°28'18.233"E
CAMPAGNA MUNARI	VI	Isola Vicentina	24048	7089	ESTINTA	ARGILLA PER LATERIZI	5927	13/10/1987		45°37'56.105"N	11°28'56.314"E
EX VAL BRENTA	VI	Isola Vicentina	24048	7265	ESTINTA PARTE	ARGILLA PER LATERIZI	3204	13/07/1993		45°38'5.473"N	11°27'50.837"E
FOSSANIGO	VI	Isola Vicentina	24048	7094	ESTINTA	ARGILLA PER LATERIZI	1890	27/03/1990		45°37'38.346"N	11°28'54.672"E
DALL'IGNA	VI	Isola Vicentina	24048	7238	ESTINTA PARTE	ARGILLA PER LATERIZI	1148	22/03/1993		45°37'53.113"N	11°28'11.892"E
EX VAL BRENTA	VI	Isola Vicentina	24048	7265	ESTINTA PARTE	ARGILLA PER LATERIZI	3204	13/07/1993		45°38'20.013"N	11°27'59.488"E
CAPITERLINA	VI	Isola Vicentina	24048	7240	ESTINTA	ARGILLA PER LATERIZI	1460	13/03/1990		45°37'56.964"N	11°27'58.493"E
TROZZO	VI	Isola Vicentina	24048	7102	ESTINTA	ARGILLA PER LATERIZI	3201	13/07/1993		45°37'58.089"N	11°29'11.551"E
CAZZOLA	VI	Isola Vicentina	24048	7091	ESTINTA PARTE	ARGILLA PER LATERIZI	4148	01/08/1995		45°37'37.725"N	11°28'14.537"E
FOSSANIGO	VI	Isola Vicentina	24048	7372	ESTINTA	ARGILLA PER LATERIZI	5229	10/10/1985		45°37'33.640"N	11°28'8.993"E
CAMPAGNA RIZZI	VI	Isola Vicentina	24048	7090	ESTINTA	ARGILLA PER LATERIZI	1200	14/03/1995		45°38'7.360"N	11°27'34.537"E
DE MARCHI	VI	Isola Vicentina	24048	7377	ESTINTA	ARGILLA PER LATERIZI	6521	09/12/1981		45°38'23.298"N	11°28'17.995"E
FOSSANIGO	VI	Isola Vicentina	24048	7095	ESTINTA	ARGILLA PER LATERIZI	177	12/05/2017	AGRICOLTURA	45°37'27.694"N	11°28'40.397"E
VISAN	VI	Isola Vicentina	24048	7735	ESTINTA	ARGILLA PER LATERIZI	246	13/12/2013	AGRICOLTURA	45°38'30.717"N	11°26'55.942"E
DE TOMASI	VI	Isola Vicentina	24048	7278	ESTINTA	ARGILLA PER LATERIZI	652	22/02/1994		45°38'12.282"N	11°27'1.041"E

SPINA	VI	Isola Vicentina	24048	7808	ESTINTA	ARGILLA PER LATERIZI	196	14/06/2018	BOSCO	45°37'30.993"N	11°27'34.426"E
INSIEME LEOGRA	VI	Isola Vicentina	24048	7913	ESTINTA PARTE	ARGILLA PER LATERIZI	312	15/07/2020		45°38'26.173"N	11°27'42.136"E
DAL PEZZO	VI	Isola Vicentina	24048	7598	ESTINTA	ARGILLA PER LATERIZI	226	21/06/2000		45°38'21.422"N	11°27'28.480"E
GONZO - GONZO 2	VI	Isola Vicentina	24048	7795	ESTINTA PARTE	ARGILLA PER LATERIZI	250	16/10/2002		45°37'42.781"N	11°29'0.338"E
NOLA	VI	Isola Vicentina	24048	7283	ESTINTA	ARGILLA PER LATERIZI	4758	19/10/1993		45°38'16.778"N	11°27'10.007"E
NOLA	VI	Isola Vicentina	24048	7098	ESTINTA	ARGILLA PER LATERIZI	5928	13/10/1987		45°38'9.581"N	11°27'13.836"E
LEOGRA	VI	Isola Vicentina	24048	7317	ESTINTA	ARGILLA PER LATERIZI	1201	14/03/1995		45°38'10.689"N	11°27'15.440"E
LEOGRA	VI	Isola Vicentina	24048	7268	ESTINTA	ARGILLA PER LATERIZI	4754	19/10/1993		45°38'11.357"N	11°27'16.904"E
BONATO	VI	Isola Vicentina	24048	7534	ESTINTA	ARGILLA PER LATERIZI	307	04/02/1997		45°38'11.116"N	11°27'16.377"E
LEOGRA	VI	Isola Vicentina	24048	7312	ESTINTA	ARGILLA PER LATERIZI	6798	28/12/1994		45°38'7.774"N	11°27'4.421"E
BARCO	VI	Isola Vicentina	24048	7392	ESTINTA	ARGILLA PER LATERIZI	6519	09/12/1981		45°38'12.602"N	11°27'10.856"E
NOLA	VI	Isola Vicentina	24048	7393	ESTINTA	ARGILLA PER LATERIZI	6515	09/12/1981		45°38'13.926"N	11°27'13.614"E
NOLA	VI	Isola Vicentina	24048	7353	ESTINTA	ARGILLA PER LATERIZI	3739	26/07/1983		45°38'15.538"N	11°27'16.921"E
CHIODO	VI	Isola Vicentina	24048	7433	ESTINTA	ARGILLA PER LATERIZI	1625	16/04/1996		45°37'5.667"N	11°28'27.808"E
ALBERE	VI	Isola Vicentina	24048	7281	ESTINTA	ARGILLA PER LATERIZI	217	24/01/1992		45°37'15.558"N	11°28'16.797"E
DE.RO.MA.	VI	Isola Vicentina	24048	7289	ESTINTA	ARGILLA PER LATERIZI	647	22/02/1994		45°37'11.094"N	11°28'17.867"E
CALGARO	VI	Isola Vicentina	24048	7088	ESTINTA	ARGILLA PER LATERIZI	1551	20/03/1991		45°37'14.465"N	11°28'11.886"E
CASTELNOVO	VI	Isola Vicentina	24048	7346	ESTINTA	ARGILLA PER LATERIZI	3948	02/08/1983		45°37'2.035"N	11°28'11.696"E
LEOGRETTA	VI	Isola Vicentina	24048	7267	ESTINTA	ARGILLA PER LATERIZI	1151	22/03/1993		45°37'8.840"N	11°28'26.851"E
CAMPAGNAGRANDE	VI	Isola Vicentina	24048	7727	ESTINTA	ARGILLA PER LATERIZI	359	13/09/1999		45°38'22.566"N	11°27'25.051"E

LEOGRETTA SMIDERLE D	VI	Isola Vicentina	24048	7756	ESTINTA	ARGILLA PER LATERIZI	483	27/12/2004		45°38'17.789"N	11°27'23.610"E
SAN MARCO	VI	Isola Vicentina	24048	7597	ESTINTA	ARGILLA PER LATERIZI	186	02/05/2001		45°38'42.666"N	11°27'33.864"E
ANTONIAZZI	VI	Isola Vicentina	24048	7363	ESTINTA	ARGILLA PER LATERIZI	6511	09/12/1981		45°38'35.037"N	11°27'42.393"E
SAN MARCO 2	VI	Isola Vicentina	24048	7434	ESTINTA	ARGILLA PER LATERIZI	389	23/09/1998		45°38'12.950"N	11°27'5.691"E
NOLA	VI	Isola Vicentina	24048	7381	ESTINTA	ARGILLA PER LATERIZI	1447	20/03/1979		45°38'11.054"N	11°26'58.711"E
VIA VISAN	VI	Isola Vicentina	24048	7352	ESTINTA	ARGILLA PER LATERIZI	5862	18/11/1980		45°38'19.187"N	11°27'13.796"E
RONZANI	VI	Isola Vicentina	24048	7435	ESTINTA	ARGILLA PER LATERIZI	1371	15/04/1997		45°38'22.943"N	11°27'13.758"E
TROZZO	VI	Isola Vicentina	24048	7250	ESTINTA	ARGILLA PER LATERIZI	3200	13/07/1993		45°37'55.889"N	11°28'31.997"E
GONZO - GONZO 2	VI	Isola Vicentina	24048	7795	ESTINTA	ARGILLA PER LATERIZI	144	06/08/2008	AGRICOLTURA	45°37'39.906"N	11°29'1.165"E
SPILLER	VI	Isola Vicentina	24048	7292	ESTINTA	ARGILLA PER LATERIZI	25	16/01/1998		45°38'8.054"N	11°28'51.457"E
SPILLER	VI	Isola Vicentina	24048	7292	ESTINTA	ARGILLA PER LATERIZI	25	16/01/1998		45°37'56.538"N	11°28'42.277"E
SCOVIZZE	VI	Isola Vicentina	24048	7378	ESTINTA	ARGILLA PER LATERIZI	6517	09/12/1981		45°38'5.775"N	11°28'39.592"E
DALL'IGNA	VI	Isola Vicentina	24048	7092	ESTINTA	ARGILLA PER LATERIZI	4756	19/10/1993		45°37'54.817"N	11°28'17.383"E
SCOVIZZE	VI	Isola Vicentina	24048	7362	ESTINTA	ARGILLA PER LATERIZI	1294	12/03/1985		45°38'3.321"N	11°28'22.358"E
DALL'IGNA	VI	Isola Vicentina	24048	7093	ESTINTA PARTE	ARGILLA PER LATERIZI	74	19/03/2003		45°37'36.335"N	11°27'51.643"E
CAPITERLINA 2	VI	Isola Vicentina	24048	7368	ESTINTA	ARGILLA PER LATERIZI	1978	03/04/1984		45°37'55.030"N	11°27'47.076"E
CHIODO	VI	Isola Vicentina	24048	7344	ESTINTA	ARGILLA PER LATERIZI	5555	17/10/1986		45°37'11.111"N	11°29'13.913"E
INSIEME SAN MARCO	VI	Isola Vicentina	24048	7915	ESTINTA	ARGILLA PER LATERIZI	451	05/12/2023		45°38'52,476"N	11°27'32,472"E
DI DUE	VI	Longare	24051	7812	ESTINTA	ARGILLA PER LATERIZI	22	25/02/2010	AGRICOLTURA	45°28'41.146"N	11°37'47.365"E
CIOLE	VI	Longare	24051	7104	ESTINTA	CALCARE DA TAGLIO	463	10/12/2018	SOTTERRANEO	45°27'39.054"N	11°34'25.134"E

MARONARI	VI	Longare	24051	7673	ESTINTA	ARGILLA PER LATERIZI	1140	10/03/1981		45°28'58.504"N	11°35'35.856"E
FONTANELLE	VI	Lugo di VI	24053	7106	ESTINTA	SABBIA SILICEA	156	18/08/2015	RINVERDIMENTO	45°46'15.507"N	11°32'17.901"E
SOGLI ROSSI	VI	Lugo di VI	24053	7740	ESTINTA	CALCARE LUCIDABILE E MARMO	266	12/07/2001		45°48'14.376"N	11°31'30.694"E
BARBOIA 2	VI	Lugo di VI	24053	7247	ESTINTA	CALCARE LUCIDABILE E MARMO	6506	15/11/1991		45°48'0.577"N	11°32'13.599"E
BARBOIA	VI	Lugo di VI	24053	7246	ESTINTA	CALCARE LUCIDABILE E MARMO	6506	15/11/1991		45°48'1.371"N	11°32'23.918"E
GRUMIGI	VI	Lugo di VI	24053	7107	ESTINTA	SABBIA SILICEA	3397	29/07/1996		45°46'12.716"N	11°32'16.581"E
MAZZETTE	VI	Lusiana	24127	7402	ESTINTA	CALCARE LUCIDABILE E MARMO	2711	28/05/1982		45°48'6.113"N	11°32'51.290"E
LEMPRECHE 3	VI	Lusiana	24127	7522	ESTINTA	CALCARE LUCIDABILE E MARMO	195	05/05/1998		45°49'29.987"N	11°35'14.686"E
CAMPANTILE	VI	Lusiana	24127	7677	ESTINTA	CALCARE LUCIDABILE E MARMO	227	19/01/1982		45°48'42.980"N	11°34'25.248"E
BERTIAGA	VI	Lusiana	24127	7401	ESTINTA	CALCARE LUCIDABILE E MARMO	4766	21/08/1981		45°48'50.369"N	11°34'35.425"E
BERTIAGA	VI	Lusiana	24127	7114	ESTINTA	CALCARE LUCIDABILE E MARMO	4609	05/08/1991		45°48'43.739"N	11°34'36.423"E
BERTIAGA DAVANTI 3	VI	Lusiana	24127	7116	ESTINTA	CALCARE LUCIDABILE E MARMO	2294	21/05/1996		45°48'54.790"N	11°34'55.393"E
LEMPRECHE	VI	Lusiana	24127	7305	ESTINTA	CALCARE LUCIDABILE E MARMO	530	25/11/1998		45°49'33.319"N	11°35'15.890"E
CAMPANTILE	VI	Lusiana	24127	7297	ESTINTA	CALCARE LUCIDABILE E MARMO	356	24/09/2004		45°48'43.794"N	11°34'25.429"E

BERTIAGA	VI	Lusiana	24127	7111	ESTINTA	CALCARE LUCIDABILE E MARMO	4607	05/08/1991		45°48'43.452"N	11°34'48.908"E
BERTIAGA DI DIETRO	VI	Lusiana	24127	7112	ESTINTA	CALCARE LUCIDABILE E MARMO	5178	13/09/1991		45°49'6.348"N	11°34'42.818"E
BERTIAGA	VI	Lusiana	24127	7109	ESTINTA	CALCARE LUCIDABILE E MARMO	4605	05/08/1991		45°48'52.240"N	11°34'47.907"E
CAMPO	VI	Lusiana	24127	7518	ESTINTA	CALCARE LUCIDABILE E MARMO	50	12/02/2002		45°48'20.235"N	11°33'8.867"E
MONTAGNA BERTIAGA	VI	Lusiana	24127	7749	ESTINTA	CALCARE LUCIDABILE E MARMO	167	17/06/2002		45°48'47.780"N	11°34'50.522"E
CAMPANTILE	VI	Lusiana	24127	7299	ESTINTA	CALCARE LUCIDABILE E MARMO	11	27/01/2003		45°48'43.589"N	11°34'16.997"E
CIMA DEL CORNO	VI	Lusiana	24127	7519	ESTINTA	CALCARE LUCIDABILE E MARMO	355	24/09/2004		45°48'42.570"N	11°32'7.006"E
BERTIAGA	VI	Lusiana	24127	7115	ESTINTA	CALCARE LUCIDABILE E MARMO	111	25/06/2015	RINVERDIMENTO	45°48'43.981"N	11°34'56.123"E
BERTIAGA DAVANTI	VI	Lusiana	24127	7113	ESTINTA	CALCARE LUCIDABILE E MARMO	147	06/08/2008	PRATO	45°48'52.832"N	11°34'42.490"E
MONTE CORNO	VI	Lusiana	24127	7298	ESTINTA	CALCARE LUCIDABILE E MARMO	184	27/08/2007		45°48'47.108"N	11°32'8.931"E
BUSA DELLA VACCA	VI	Lusiana	24127	7436	ESTINTA PARTE	CALCARE LUCIDABILE E MARMO	110	13/09/2016	RINVERDIMENTO	45°49'7.682"N	11°34'45.616"E
BERTIAGA DAVANTI DX	VI	Lusiana	24127	7108	ESTINTA	CALCARE LUCIDABILE E MARMO	221	26/11/2014	PRATO	45°48'59.795"N	11°34'53.780"E
BERTIAGA DAVANTI	VI	Lusiana	24127	7113	ESTINTA PARTE	CALCARE LUCIDABILE E MARMO	150	08/11/2021	PRATO	45°48'52.832"N	11°34'42.490"E

LEMPRECHE	VI	Lusiana	24054	7521	ESTINTA PARTE	CALCARE LUCIDABILE E MARMO	242	30/11/2021	BOSCO E PRATO	45° 49' 26.508"N	11° 35' 3.732"E
BUSA DELLA VACCA	VI	Lusiana	24127	7436	ESTINTA	CALCARE LUCIDABILE E MARMO	652	19/11/2020		45°49'7.682"N	11°34'45.616"E
LOSCA	VI	Malo	24055	7603	ESTINTA	ARGILLA PER LATERIZI	5660	06/12/1977		45°39'32.795"N	11°27'10.745"E
PASUBIO 2	VI	Malo	24055	7438	ESTINTA	ARGILLA PER LATERIZI	349	10/09/1997		45°38'48.458"N	11°26'4.636"E
SILONI	VI	Malo	24055	7524	ESTINTA	ARGILLA PER LATERIZI	137	11/03/1999		45°40'7.078"N	11°26'59.887"E
AL PONTE	VI	Malo	24055	7445	ESTINTA	ARGILLA PER LATERIZI	114	05/03/1998		45°39'51.054"N	11°26'49.316"E
MOLINETTA	VI	Malo	24055	7121	ESTINTA	ARGILLA PER LATERIZI	3331	05/06/1992		45°39'22.152"N	11°26'28.527"E
MOLINA	VI	Malo	24055	7295	ESTINTA	ARGILLA PER LATERIZI	5752	09/11/1995		45°39'56.479"N	11°27'50.515"E
LAPEO	VI	Malo	24055	7119	ESTINTA	ARGILLA PER LATERIZI	6445	14/11/1989		45°39'37.503"N	11°26'23.195"E
ROGGIA MOLINO	VI	Malo	24055	7248	ESTINTA	ARGILLA PER LATERIZI	6447	14/11/1989		45°39'50.594"N	11°27'55.381"E
SAN ROCCO	VI	Malo	24055	7440	ESTINTA	ARGILLA PER LATERIZI	479	27/12/2004		45°39'52.186"N	11°27'37.638"E
PRATO DELLA ROVERE	VI	Malo	24055	7504	ESTINTA	ARGILLA PER LATERIZI	227	21/06/2000		45°40'10.420"N	11°26'21.168"E
ROSSI	VI	Malo	24055	7118	ESTINTA	ARGILLA PER LATERIZI	6446	14/11/1989		45°39'35.803"N	11°27'0.901"E
VERGAN	VI	Malo	24055	7604	ESTINTA	ARGILLA PER LATERIZI	1111	06/03/1979		45°38'58.570"N	11°26'10.469"E
ZANELLA - VERGAN	VI	Malo	24055	7769	ESTINTA PARTE	ARGILLA PER LATERIZI	24	30/01/2019	USO AGRICOLO	45°39'1.643"N	11°26'21.756"E
BORGO REDENTORE	VI	Malo	24055	7609	ESTINTA	ARGILLA PER LATERIZI	5226	10/10/1985		45°39'4.651"N	11°26'44.442"E
INSIEME VACCHETTA	VI	Malo	24055	7925	ESTINTA PARTE	ARGILLA PER LATERIZI	63	26/02/2018	AGRICOLTURA	45°39'16.798"N	11°25'54.131"E
PASUBIO	VI	Malo	24055	7608	ESTINTA	ARGILLA PER LATERIZI	232	19/01/1982		45°38'43.943"N	11°25'53.495"E
MOLINA OVEST	VI	Malo	24055	7120	ESTINTA	ARGILLA PER LATERIZI	1889	27/03/1990		45°39'49.704"N	11°27'45.783"E

BUSATI	VI	Malo	24055	7117	ESTINTA	ARGILLA PER LATERIZI	3033	22/05/1992		45°39'3.153"N	11°27'10.966"E
COPPINE	VI	Malo	24055	7303	ESTINTA	ARGILLA PER LATERIZI	362	17/09/1997		45°40'27.063"N	11°26'10.252"E
BRANZA	VI	Malo	24055	7605	ESTINTA	ARGILLA PER LATERIZI	4060	29/07/1986		45°38'50.727"N	11°26'26.393"E
SERRAGLIO	VI	Malo	24055	7602	ESTINTA	ARGILLA PER LATERIZI	6028	06/12/1983		45°38'7.298"N	11°25'30.165"E
FABRIS	VI	Malo	24055	7123	ESTINTA	ARGILLA PER LATERIZI	216	24/01/1992		45°38'43.716"N	11°26'3.446"E
VACCHETTA	VI	Malo	24055	7293	ESTINTA	ARGILLA PER LATERIZI	216	15/05/1998		45°39'17.012"N	11°26'6.254"E
CA' CROSARA	VI	Malo	24055	7601	ESTINTA	SABBIA E GHIAIA	5358	07/01/1986		45°39'30.025"N	11°25'52.553"E
VISAN	VI	Malo	24055	7124	ESTINTA	ARGILLA PER LATERIZI	357	16/09/1997		45°38'48.810"N	11°26'33.419"E
VIA VISAN	VI	Malo	24055	7606	ESTINTA	ARGILLA PER LATERIZI	1361	07/03/1979		45°38'31.045"N	11°26'19.294"E
VERGAN 2	VI	Malo	24055	7607	ESTINTA	ARGILLA PER LATERIZI	1109	06/03/1979		45°38'53.455"N	11°26'9.080"E
VERGAN	VI	Malo	24055	7269	ESTINTA	ARGILLA PER LATERIZI	1036	15/03/1994		45°39'7.914"N	11°26'8.094"E
BORTOLOTTO	VI	Malo	24055	7439	ESTINTA	ARGILLA PER LATERIZI	222	12/05/1999		45°39'10.274"N	11°25'34.826"E
COMPARIN	VI	Malo	24055	7788	ESTINTA	ARGILLA PER LATERIZI	178	25/09/2006		45°40'1.120"N	11°26'18.577"E
ROENGA MOLINETTA	VI	Malo	24055	7752	ESTINTA	ARGILLA PER LATERIZI	1	14/01/2015	AGRICOLTURA	45°39'38.634"N	11°26'33.576"E
DALL'IGNA	VI	Malo	24055	7444	ESTINTA	ARGILLA PER LATERIZI	93	11/05/2006		45°39'1.083"N	11°26'0.724"E
ROENGA MOLINETTA	VI	Malo	24055	7752	ESTINTA PARTE	ARGILLA PER LATERIZI	55	31/03/2009	AGRICOLTURA	45°39'30.351"N	11°26'42.863"E
BALLARDIN	VI	Malo	24055	7821	ESTINTA	ARGILLA PER LATERIZI	78	23/05/2016	USO AGRICOLO	45°39'8.210"N	11°25'36.294"E
GRENDENE	VI	Malo	24055	7820	ESTINTA	ARGILLA PER LATERIZI	143	06/08/2008	USO AGRICOLO	45°39'44.793"N	11°25'40.600"E
PASIN	VI	Malo	24055	7840	ESTINTA	ARGILLA PER LATERIZI	48	23/03/2009	AGRICOLTURA	45°38'57.030"N	11°26'39.874"E
CA' CROSARA	VI	Malo	24055	7441	ESTINTA	ARGILLA PER LATERIZI	58	17/02/2005		45°39'16.350"N	11°25'40.159"E

MARSETTI	VI	Malo	24055	7251	ESTINTA	ARGILLA PER LATERIZI	3329	05/06/1992		45°39'41.985"N	11°26'59.793"E
SAVIO	VI	Malo	24055	7442	ESTINTA	ARGILLA PER LATERIZI	6925	27/12/1995		45°39'47.737"N	11°26'56.232"E
LOSCA	VI	Malo	24055	7546	ESTINTA	ARGILLA PER LATERIZI	57	17/02/2005		45°39'9.734"N	11°27'21.460"E
INSIEME COPPINE	VI	Malo	24055	7914	ESTINTA	ARGILLA PER LATERIZI	4	11/01/2023	AGRICOLTURA	45°40'22,08"N	11°25'58,08"E
INSIEME VACCHETTA	VI	Malo	24055	7925	ESTINTA PARTE	ARGILLA PER LATERIZI	295	27/12/2021	AGRICOLTURA	45°39'16.798"N	11°25'54.131"E
INSIEME COPPINE	VI	Malo	24055	7914	ESTINTA PARTE	ARGILLA PER LATERIZI	296	27/12/2021	AGRICOLTURA	45°40'22,08"N	11°25'58,08"E
PIAZZA	VI	Malo	24055	7841	ESTINTA	ARGILLA PER LATERIZI	584	04/11/2020		45°38'53.916"N	11°26'44.376"E
VIANELLE	VI	Marano Vicentino	24056	7191	ESTINTA PARTE	SABBIA E GHIAIA	292	02/08/2001		45°42'4.541"N	11°26'54.302"E
VILLARASPA	VI	Marano Vicentino	24056	7126	ESTINTA	SABBIA E GHIAIA	1462	13/03/1990		45°41'26.496"N	11°26'46.509"E
VEGRI	VI	Marano Vicentino	24056	7229	ESTINTA PARTE	SABBIA E GHIAIA	437	23/10/1997		45°42'55.644"N	11°25'39.869"E
VEGRI	VI	Marano Vicentino	24056	7229	ESTINTA PARTE	SABBIA E GHIAIA	34	24/01/2001		45°42'58.458"N	11°25'47.309"E
MONTE GLOSO	VI	Marostica	24057	7128	ESTINTA	BASALTO	178	29/09/2015	RINVERDIMENTO	45°45'52.740"N	11°40'50.353"E
PIAZZETTE	VI	Marostica	24057	7129	ESTINTA	SABBIA SILICEA	2558	30/04/1992		45°46'41.728"N	11°39'36.010"E
CERINI	VI	Marostica	24057	7127	ESTINTA PARTE	SABBIA SILICEA	1370	15/04/1997		45°46'20.406"N	11°36'27.437"E
CERINI	VI	Marostica	24057	7127	ESTINTA PARTE	SABBIA SILICEA	1370	15/04/1997		45°46'22.816"N	11°36'37.384"E
PIANEZZOLA	VI	Marostica	24057	7453	ESTINTA	SABBIA SILICEA	2136	10/04/1984		45°46'17.933"N	11°40'24.455"E
GUIZZE	VI	Molvena	24057	7454	ESTINTA	SABBIA SILICEA	6129	13/12/1983		45°45'2.283"N	11°35'50.586"E
BATTAGLIN	VI	Molvena	24126	7581	ESTINTA	SABBIA SILICEA	511	02/02/1982		45°44'43.462"N	11°35'40.425"E
GUIZZE	VI	Molvena	24126	7582	ESTINTA	SABBIA SILICEA	3856	16/07/1985		45°44'45.215"N	11°35'41.292"E
MURE	VI	Molvena	24126	7583	ESTINTA	SABBIA SILICEA	1528	18/03/1980		45°44'43.551"N	11°35'43.455"E

FINOZZI	VI	Monte di Malo	24063	7142	ESTINTA	CALCARE PER INDUSTRIA	219	01/10/2007		45°39'21.293"N	11°22'56.692"E
VIA MADDALENA	VI	Monte di Malo	24063	7143	ESTINTA	DETRITO	170	31/08/2006		45°39'3.501"N	11°21'47.303"E
POSCOLA	VI	Montecchio M. e Arzignano	24008	7010	ESTINTA PARTE	GHIAIA E SABBIA	282	04/05/2021	AGRICOLO	45°31'11.171"N	11°22'43.756"E
SAN VITALE E MOLINET	VI	Montecchio Maggiore	24061	7130	ESTINTA	SABBIA E GHIAIA	2235	19/04/1995		45°30'28.735"N	11°23'9.354"E
SAN VITALE E MOLINET	VI	Montecchio Maggiore	24061	7130	ESTINTA	SABBIA E GHIAIA	217	01/10/2007		45°30'46.624"N	11°23'9.278"E
MONTORSINA E POSCOLA	VI	Montecchio Maggiore	24061	7132	ESTINTA	SABBIA E GHIAIA	218	01/10/2007		45°30'41.870"N	11°23'8.021"E
PAGLIARINA	VI	Montecchio Maggiore	24061	7791	ESTINTA PARTE	SABBIA E GHIAIA	182	27/09/2006		45°29'5.827"N	11°24'27.520"E
POSCOLA E MONTORSINA	VI	Montecchio Maggiore	24061	7132	ESTINTA	SABBIA E GHIAIA	158	20/08/2015	AGRICOLTURA	45°30'4.926"N	11°23'31.243"E
VIA SCAPINOSA	VI	Montecchio Maggiore	24061	7134	ESTINTA	SABBIA E GHIAIA	2278	10/04/1990		45°30'55.644"N	11°25'31.300"E
ROGGIA	VI	Montecchio Maggiore	24061	7131	ESTINTA	SABBIA E GHIAIA	422	09/11/2004		45°29'44.329"N	11°23'1.134"E
MOLINETTO	VI	Montecchio Maggiore	24061	7313	ESTINTA	SABBIA E GHIAIA	6029	06/12/1988		45°30'26.873"N	11°23'5.387"E
S.G.M.	VI	Montecchio Maggiore	24061	7133	ESTINTA	SABBIA E GHIAIA	2070	12/04/1988		45°31'35.479"N	11°22'57.953"E
BENTIVOGLIO	VI	Montecchio Precalcino	24062	7141	ESTINTA	SABBIA E GHIAIA	275	03/12/2007		45°39'7.720"N	11°34'29.131"E
LEVA'	VI	Montecchio Precalcino	24062	7135	ESTINTA PARTE	SABBIA E GHIAIA	519	31/12/2018	USO AGRICOLO	45°39'58.178"N	11°31'9.814"E
LEVA'	VI	Montecchio Precalcino	24062	7135	ESTINTA PARTE	SABBIA E GHIAIA	76	19/05/2016	USO AGRICOLO	45°39'59.407"N	11°31'8.121"E
CAVEDAGNONA	VI	Montecchio Precalcino	24062	7140	ESTINTA	SABBIA E GHIAIA	250	16/12/2013	USO AGRICOLO	45°40'36.974"N	11°32'34.545"E
LEVA'	VI	Montecchio Precalcino	24062	7135	ESTINTA PARTE	SABBIA E GHIAIA	42	08/03/2012	USO AGRICOLO	45°40'9.970"N	11°31'16.175"E
LEVA'	VI	Montecchio Precalcino	24062	7135	ESTINTA PARTE	SABBIA E GHIAIA	24	05/03/2010	USO AGRICOLO	45°40'5.169"N	11°31'15.193"E
LEVA'	VI	Montecchio Precalcino	24062	7135	ESTINTA PARTE	SABBIA E GHIAIA	251	18/12/2013	USO AGRICOLO	45°40'3.265"N	11°31'10.020"E
LEVA'	VI	Montecchio Precalcino	24062	7135	ESTINTA PARTE	SABBIA E GHIAIA	191	19/04/1999	USO AGRICOLO	45°40'1.617"N	11°31'34.961"E

CAVEDAGNONA	VI	Montecchio Precalcino	24062	7496	ESTINTA	SABBIA E GHIAIA	4180	21/07/1987		45°40'32.979"N	11°32'16.595"E
LOVARA	VI	Montecchio Precalcino	24062	7495	ESTINTA	SABBIA E GHIAIA	3954	07/07/1987		45°40'16.220"N	11°32'29.243"E
MARTINI	VI	Montecchio Precalcino	24062	7137	ESTINTA PARTE	SABBIA E GHIAIA	279	21/06/1999	USO AGRICOLO	45°40'37.685"N	11°32'15.142"E
LEVA'	VI	Montecchio Precalcino	24062	7135	ESTINTA PARTE	SABBIA E GHIAIA	191	19/04/1999	USO AGRICOLO	45°40'1.640"N	11°31'21.162"E
MARTINI	VI	Montecchio Precalcino	24062	7137	ESTINTA	SABBIA E GHIAIA	3	21/01/2014	USO AGRICOLO	45°40'39.655"N	11°32'27.606"E
MARTINI	VI	Montecchio Precalcino	24062	7137	ESTINTA	SABBIA E GHIAIA	3	21/01/2014	USO AGRICOLO	45°40'42.108"N	11°32'20.885"E
LEVA'	VI	Montecchio Precalcino	24062	7135	ESTINTA PARTE	SABBIA E GHIAIA	33	23/02/2009	USO AGRICOLO	45°40'9.848"N	11°31'25.644"E
PALUGARA	VI	Montecchio Precalcino	24062	7138	ESTINTA	SABBIA E GHIAIA	504	27/12/2017	USO AGRICOLO	45°40'34.079"N	11°32'43.032"E
CAVEDAGNONA	VI	Montecchio Precalcino	24062	7140	ESTINTA	SABBIA E GHIAIA	207	10/11/2016	USO AGRICOLO	45°40'32.384"N	11°32'32.730"E
TONELLO	VI	Montegalda	24064	7778	ESTINTA	ARGILLA PER LATERIZI	277	27/11/2002		45°28'12.045"N	11°39'33.405"E
CARBONARE	VI	Montegalda	24064	7311	ESTINTA	ARGILLA PER LATERIZI	4727	22/10/1996		45°28'18.799"N	11°40'19.669"E
CARBONARE	VI	Montegalda	24064	7588	ESTINTA	ARGILLA PER LATERIZI	3741	03/07/1984		45°28'22.268"N	11°40'26.663"E
TONELLO	VI	Montegalda	24064	7778	ESTINTA PARTE	ARGILLA PER LATERIZI	264	24/07/2000		45°28'9.358"N	11°39'24.891"E
FERRATA	VI	Montegalda	24064	7586	ESTINTA	ARGILLA PER LATERIZI	7193	23/12/1986		45°28'20.253"N	11°40'1.650"E
MONTELUNGO	VI	Montegalda	24064	7587	ESTINTA	ARGILLA PER LATERIZI	6692	09/12/1986		45°27'51.219"N	11°40'15.926"E
STRADA DELLE FALSE	VI	Monteviale	24066	7146	ESTINTA	ARGILLA FERRIFERA	171	08/04/1999		45°34'42.903"N	11°27'23.030"E
ROGGIA DI SOPRA	VI	Montorso Vicentino	24068	7692	ESTINTA	SABBIA E GHIAIA	4460	28/07/1987		45°30'1.470"N	11°22'30.614"E
MANTOAN	VI	Mossano	24124	7147	ESTINTA	CALCARE DA TAGLIO	6197	20/11/1990		45°26'16.243"N	11°31'54.996"E
PIANA D'ORIENTE	VI	Mussolente	24070	7465	ESTINTA	SABBIA E GHIAIA	641	22/01/1980		45°47'45.875"N	11°48'17.164"E
MUSSOLENTE	VI	Mussolente	24070	7464	ESTINTA	ARGILLA PER LATERIZI	2971	04/06/1985		45°47'40.867"N	11°47'29.157"E

NANTO	VI	Nanto	24071	7148	ESTINTA	CALCARE DA TAGLIO	211	23/12/2011	BOSCO	45°25'27.338"N	11°34'21.562"E
FOCHESATI	VI	Nogarole Vicentino	24072	7493	ESTINTA PARTE	CALCARE LUCIDABILE E MARMO	7060	20/12/1984		45°35'17.920"N	11°16'2.939"E
ALBANELLI	VI	Nogarole Vicentino	24029	7492	ESTINTA PARTE	CALCARE LUCIDABILE E MARMO	5368	09/10/1984		45°33'39.413"N	11°16'49.344"E
FOCHESATI	VI	Nogarole Vicentino	24072	7493	ESTINTA PARTE	CALCARE LUCIDABILE E MARMO	7060	20/12/1984		45°35'14.839"N	11°16'2.614"E
ALBANELLI	VI	Nogarole Vicentino	24072	7492	ESTINTA PARTE	CALCARE LUCIDABILE E MARMO	5368	09/10/1984		45°33'38.986"N	11°16'54.587"E
SABBIONARA DI TEONCH	VI	Orgiano	24075	7151	ESTINTA	SABBIA E GHIAIA	343	04/10/2001		45°19'38.046"N	11°28'13.832"E
MOLINO	VI	Pedemonte	24076	7156	ESTINTA PARTE	DETRITO	209	30/05/2017	AGRICOLTURA E RINVER	45°53'48.066"N	11°20'20.528"E
RIO GERON	VI	Pedemonte	24076	7568	ESTINTA	DETRITO	3016	03/06/1986		45°54'53.758"N	11°17'51.048"E
VALLE MINIERA	VI	Pianezze	24077	7152	ESTINTA	SABBIA SILICEA	2640	27/04/1990		45°44'50.388"N	11°37'17.367"E
POLDI 2	VI	Piovene Rocchette	24078	7153	ESTINTA	CALCARE LUCIDABILE E MARMO	650	22/02/1994		45°45'45.390"N	11°25'45.218"E
BORCOLA	VI	Posina	24080	7698	ESTINTA	CALCARE PER GRANULATI	4159	24/07/1984		45°49'36.850"N	11°12'38.531"E
BORCOLA	VI	Posina	24080	7155	ESTINTA	CALCARE PER GRANULATI	123	19/09/2012	RIFORESTAZIONE	45°49'40.360"N	11°12'37.777"E
MAROLA	VI	Quinto Vicentino	24108	7709	ESTINTA	SABBIA E GHIAIA	6431	11/12/1979		45°32'58.399"N	11°37'34.195"E
VALPROTO	VI	Quinto Vicentino	24083	7700	ESTINTA	ARGILLA PER LATERIZI	5495	25/10/1979		45°34'9.293"N	11°38'29.322"E
SCANDOLARA	VI	Recoaro Terme	24084	7157	ESTINTA	CALCARE PER INDUSTRIA	1207	26/03/1996		45°41'10.457"N	11°16'29.062"E
VAL RETASSENE	VI	Recoaro Terme	24084	7158	ESTINTA	DETRITO	50	01/04/2015	RINVERDIMENTO	45°41'31.903"N	11°16'53.769"E
MAGNABOSCHI	VI	Roana	24085	7161	ESTINTA	CALCARE LUCIDABILE E MARMO	388	23/09/1998		45°49'46.021"N	11°27'34.564"E

RELA	VI	Roana	24085	7162	ESTINTA	CALCARE LUCIDABILE E MARMO	199	11/05/2001		45°51'23.291"N	11°28'57.008"E
STIKLAVA	VI	Roana	24085	7327	ESTINTA	CALCARE LUCIDABILE E MARMO	3955	07/07/1987		45°51'6.649"N	11°28'20.756"E
CIATTARO	VI	Roana	24085	7159	ESTINTA	CALCARE LUCIDABILE E MARMO	4783	20/09/1995		45°51'51.912"N	11°26'18.082"E
VOLTASCURA - TRAVERS	VI	Roana	24085	7540	ESTINTA PARTE	CALCARE LUCIDABILE E MARMO	289	24/12/2009	BOSCO	45°50'57.076"N	11°27'17.263"E
VOLTASCURA	VI	Roana	24085	7164	ESTINTA PARTE	CALCARE LUCIDABILE E MARMO	74	15/06/2010	RINVERDIMENTO	45°50'53.903"N	11°27'8.036"E
GHELPACH MADONNA	VI	Roana	24085	7541	ESTINTA	CALCARE LUCIDABILE E MARMO	17	06/02/2013	BOSCO	45°51'9.553"N	11°27'37.053"E
RASTA	VI	Roana	24085	7302	ESTINTA	CALCARE LUCIDABILE E MARMO	71	05/05/2015	RIMBOSCHIMENTO O RINVERDIMENTO	45°51'4.492"N	11°27'26.925"E
CASARA VECCHIA	VI	Roana	24085	7796	ESTINTA	CALCARE LUCIDABILE E MARMO	163	23/05/2005		45°49'52.562"N	11°23'26.303"E
EX EGAM	VI	Romano d'Ezzelino	24086	7049	ESTINTA PARTE	SABBIA E GHIAIA	4232	21/07/1992		45°44'43.507"N	11°47'35.012"E
CAMPEGGIA	VI	Romano d'Ezzelino	24086	7165	ESTINTA	CALCARE PER GRANULATI	164	29/08/2006		45°49'43.623"N	11°44'23.843"E
COSTA SPESSA	VI	Romano d'Ezzelino	24086	7166	ESTINTA	CALCARE PER GRANULATI	13	16/01/2006		45°48'38.973"N	11°44'47.771"E
VIA RONCALLI	VI	Rosa'	24087	7252	ESTINTA PARTE	SABBIA E GHIAIA	3293	23/10/2007		45°42'38.207"N	11°45'1.240"E
VIA RONCALLI	VI	Rosa'	24087	7252	ESTINTA PARTE	SABBIA E GHIAIA	3293	23/10/2007		45°42'31.829"N	11°45'4.679"E
POIANA	VI	Rosa'	24087	7570	ESTINTA	SABBIA E GHIAIA	233	21/01/1986		45°42'48.942"N	11°46'46.666"E
VIA DEI PRATI	VI	Rosa'	24087	7569	ESTINTA	SABBIA E GHIAIA	5867	18/11/1980		45°43'9.917"N	11°46'32.172"E

SANT'ANNA	VI	Rosa'	24087	7730	ESTINTA	SABBIA E GHIAIA	2205	19/04/1991		45°42'24.351"N	11°44'34.011"E
BASSERA PRETTO	VI	Rotzo	24089	7542	ESTINTA	CALCARE LUCIDABILE E MARMO	202	27/10/2008	BOSCO	45°52'3.912"N	11°23'35.933"E
CAMPOLONGO	VI	San Germano dei Berici	24123	7169	ESTINTA	CALCARE PER INDUSTRIA	49	23/03/2009	RIMBOSCHIMENTO	45°23'1.721"N	11°29'13.102"E
CARPANE'	VI	San Nazario	24125	7172	ESTINTA	CALCARE PER GRANULATI	105	18/06/2015	NON DEFINITA	45°51'46.140"N	11°39'48.371"E
PRIARE	VI	San Vito di Leguzzano	24096	7288	ESTINTA	CALCARE PER INDUSTRIA	138	30/09/2016	NON DEFINITA	45°40'23.197"N	11°22'47.744"E
VIA PROE	VI	San Vito di Leguzzano	24096	7175	ESTINTA	SABBIA E GHIAIA	136	28/04/2004		45°41'9.721"N	11°24'13.735"E
ASTICO	VI	Sandrigo	24091	7168	ESTINTA	SABBIA E GHIAIA	439	29/11/2023	LAGHETTO	45°40'15.24"N	11°34'16.68"E
SANTORSO COLOMBARE	VI	Santorso	24095	7174	ESTINTA	SABBIA E GHIAIA	389	17/11/2000		45°43'29.828"N	11°24'37.982"E
LA COSTA	VI	Sarcedo	24097	7178	ESTINTA	ARGILLA FERRIFERA	338	13/08/2004		45°43'10.330"N	11°31'56.646"E
QUARTIERI	VI	Sarcedo	24097	7179	ESTINTA PARTE	SABBIA E GHIAIA	256	14/12/2006		45°41'23.149"N	11°32'11.898"E
CASONI	VI	Sarcedo	24091	7176	ESTINTA	SABBIA E GHIAIA	405	28/06/2021	USO AGRICOLO	45°41'44.376"N	11°32'40.092"E
PALAZZETTO	VI	Sarego	24098	7704	ESTINTA	ARGILLA FERRIFERA	3245	17/06/1986		45°25'44.405"N	11°24'3.845"E
VANDERIA	VI	Sarego	24098	7705	ESTINTA	ARGILLA FERRIFERA	6505	09/12/1981		45°25'43.065"N	11°25'27.107"E
MONTE MAGRE'	VI	Schio	24100	7181	ESTINTA PARTE	CALCARE PER INDUSTRIA	227	09/07/2019	RIMBOSCHIMENTO	45°41'34.768"N	11°20'52.450"E
VIA RIO	VI	Schio	24100	7184	ESTINTA	SABBIA E GHIAIA	1464	13/03/1990		45°43'6.231"N	11°24'56.881"E
CAMPAGNA	VI	Schio	24100	7180	ESTINTA	SABBIA E GHIAIA	4195	19/07/1990		45°43'11.342"N	11°24'52.678"E
MONTE MAGRE' 2	VI	Schio	24100	7182	ESTINTA	ARGILLA FERRIFERA	242	30/10/2002		45°41'46.968"N	11°20'33.895"E
BARBIERI	VI	Sossano	24102	7565	ESTINTA	CALCARE PER CALCE	1635	30/03/1982		45°21'54.610"N	11°30'41.542"E
MONTE DELLA CROCE	VI	Sossano	24102	7566	ESTINTA	CALCARE PER CALCE	510	02/02/1982		45°22'6.439"N	11°30'4.669"E

MONTE DELLA CROCE	VI	Sossano	24102	7564	ESTINTA	CALCARE PER CALCE	6445	18/12/1979		45°22'0.446"N	11°30'2.975"E
PRIARE	VI	Sossano	24102	7185	ESTINTA	CALCARE PER CALCE	2	12/01/2011	RIMBOSCHIMENTO	45°22'12.333"N	11°30'23.955"E
COLLE	VI	Sovizzo	24103	7706	ESTINTA	ARGILLA FERRIFERA	3890	16/07/1985		45°31'50.643"N	11°25'18.805"E
SAN PAOLO	VI	Tezze sul Brenta	24104	7187	ESTINTA PARTE	SABBIA E GHIAIA	1626	28/03/1995		45°40'12.750"N	11°42'18.838"E
BASSE	VI	Tezze sul Brenta	24104	7186	ESTINTA	SABBIA E GHIAIA	1079	22/02/1991		45°40'10.605"N	11°41'51.353"E
ROZZAMPIA	VI	Thiene	24105	7190	ESTINTA	SABBIA E GHIAIA	4125	17/09/1996		45°41'42.314"N	11°30'12.918"E
RANZOLIN	VI	Thiene	24105	7189	ESTINTA	SABBIA E GHIAIA	145	20/03/1998		45°41'23.935"N	11°30'10.269"E
RANZOLIN	VI	Thiene	24105	7188	ESTINTA	SABBIA E GHIAIA	375	07/10/2004		45°41'30.737"N	11°29'52.866"E
RANZOLIN	VI	Thiene	24105	7188	ESTINTA	SABBIA E GHIAIA	375	07/10/2004		45°41'23.491"N	11°29'57.393"E
VALLE	VI	Torri di Quartesolo	24108	7192	ESTINTA	ARGILLA PER LATERIZI	1206	26/03/1996		45°30'16.892"N	11°36'59.525"E
NEGRETTI	VI	Trissino	24110	7193	ESTINTA	SABBIA E GHIAIA	376	06/11/2000		45°32'54.717"N	11°22'16.684"E
CASETTA	VI	Trissino	24110	7830	ESTINTA PARTE	SABBIA E GHIAIA	255	20/12/2013	AGRICOLTURA	45°33'11.135"N	11°22'31.199"E
SELVA	VI	Trissino	24110	7194	ESTINTA	ARGILLA FERRIFERA	276	05/12/2007		45°34'41.864"N	11°18'50.730"E
CASETTA	VI	Trissino	24110	7830	ESTINTA PARTE	SABBIA E GHIAIA	21	12/02/2007	AGRICOLTURA	45°33'4.600"N	11°22'27.295"E
SOTTOCROCE	VI	Trissino	24110	7195	ESTINTA	ARGILLA FERRIFERA	94	09/07/2012	RINVERDIMENTO	45°34'12.824"N	11°19'22.963"E
CASETTA	VI	Trissino	24110	7830	ESTINTA PARTE	SABBIA E GHIAIA	255	20/12/2013	AGRICOLTURA	45°33'9.496"N	11°22'30.493"E
CASETTA	VI	Trissino	24110	7830	ESTINTA	SABBIA E GHIAIA	87	15/02/2021	AGRICOLTURA	45°33'4.600"N	11°22'27.295"E
VALLE SAMBUCO	VI	Valbrenta	24125	7173	ESTINTA	DETRITO	391	24/10/2018	RINVERDIMENTO	45°51'56.441"N	11°39'56.293"E
PIANA	VI	Valdagno	24034	7197	ESTINTA	CALCARE LUCIDABILE E MARMO	48	28/02/2007		45°36'50.885"N	11°19'1.682"E

CENGI	VI	Valdagno	24111	7196	ESTINTA	CALCARE LUCIDABILE E MARMO	2099	30/12/2015	RINVERDIMENTO	45°36'50.291"N	11°18'51.592"E
CORTIANA	VI	Valli del Pasubio	24113	7198	ESTINTA	PIETRA MOLARE	3603	22/06/1990		45°45'53.864"N	11°14'34.705"E
RIFUGIO BALASSO	VI	Valli del Pasubio	24113	7255	ESTINTA	DETRITO	298	06/09/2018	RINVERDIMENTO	45°45'34.409"N	11°11'30.048"E
VALLE DELLA RADICE	VI	Valstagna	24125	7202	ESTINTA	CALCARE LUCIDABILE E MARMO	3326	05/06/1992		45°51'18.216"N	11°35'43.358"E
VALLE DELLE POZZE -	VI	Valstagna	24125	7203	ESTINTA	CALCARE LUCIDABILE E MARMO	802	20/02/1990		45°50'35.064"N	11°37'26.987"E
COL DEI REMI	VI	Valstagna	24125	7335	ESTINTA	CALCARE LUCIDABILE E MARMO	4438	03/09/1985		45°50'59.161"N	11°37'44.971"E
COL D'ASTIAGO	VI	Valstagna	24125	7258	ESTINTA	CALCARE LUCIDABILE E MARMO	363	17/09/1997		45°50'36.254"N	11°38'32.595"E
VALLE DELLA RADICE	VI	Valstagna	24125	7310	ESTINTA	CALCARE LUCIDABILE E MARMO	37	05/03/2012	RIMBOSCHIMENTO	45°51'20.025"N	11°35'45.307"E
REMI DI SOTTO	VI	Valstagna	24125	7849	ESTINTA	CALCARE LUCIDABILE E MARMO	137	17/07/2014	RIEMPIMENTO E RIMBOSCHIMENTO	45°51'5.951"N	11°37'45.622"E
VALLE DEI MERLI	VI	Valstagna	24125	7201	ESTINTA PARTE	CALCARE LUCIDABILE E MARMO	257	19/12/2006		45°50'33.905"N	11°38'28.239"E
VAL LEBELE	VI	Valstagna	24125	7501	ESTINTA	CALCARE LUCIDABILE E MARMO	190	22/06/2005	RIMBOSCHIMENTO	45°51'35.083"N	11°35'27.754"E
VAL LEBELE	VI	Valstagna	24125	7905	ESTINTA	CALCARE LUCIDABILE E MARMO	2	17/01/2014	PASCOLO	45°51'32.927"N	11°35'29.558"E
COL DEI REMI	VI	Valstagna	24125	7200	ESTINTA PARTE	CALCARE LUCIDABILE E MARMO	222	26/11/2014	RINVERDIMENTO E RIMBOSCHIMENTO	45°50'50.764"N	11°37'53.344"E

COL CAMPANARO	VI	Valstagna	24125	7199	ESTINTA PARTE	CALCARE LUCIDABILE E MARMO	191	22/06/2005		45°50'16.529"N	11°38'7.127"E
BOJADORI	VI	Velo d'Astico	24115	7204	ESTINTA	SABBIA E GHIAIA	390	24/10/2019	USO AGRICOLO	45°46'52.167"N	11°24'12.718"E
SAN GIORGIO	VI	Velo d'Astico	24115	7205	ESTINTA	SABBIA E GHIAIA	649	22/02/1994		45°47'23.898"N	11°23'14.151"E
MAGLIO	VI	Vicenza	24018	7714	ESTINTA	ARGILLA PER LATERIZI	3107	15/06/1982		45°34'43.202"N	11°31'26.977"E
LOBBIA	VI	Vicenza	24116	7712	ESTINTA	ARGILLA PER LATERIZI	3790	16/07/1980		45°35'6.541"N	11°30'33.813"E
LOBBIA	VI	Vicenza	24116	7207	ESTINTA	ARGILLA PER LATERIZI	4064	10/07/1990		45°34'59.975"N	11°30'41.874"E
CASALE	VI	Vicenza	24116	7713	ESTINTA PARTE	ARGILLA PER LATERIZI	6688	09/12/1986		45°31'12.188"N	11°35'15.141"E
CASALE	VI	Vicenza	24116	7713	ESTINTA PARTE	ARGILLA PER LATERIZI	6688	09/12/1986		45°31'17.964"N	11°35'20.788"E
CA' PERSE	VI	Vicenza	24116	7206	ESTINTA	ARGILLA PER LATERIZI	4513	27/09/1994		45°31'20.504"N	11°35'8.273"E
MONTE ROTONDO	VI	Villaga	24117	7209	ESTINTA	CALCARE PER CALCE	86	19/05/2009	RIMBOSCHIMENTO	45°23'25.422"N	11°29'54.318"E
SPOLVERARE	VI	Villaga	24117	7210	ESTINTA	CALCARE PER CALCE	6483	12/12/1995		45°23'47.073"N	11°32'18.190"E
BOSCO	VI	Villaverla	24118	7628	ESTINTA	ARGILLA PER LATERIZI	5702	13/12/1977		45°38'38.457"N	11°30'31.378"E
LOSCA 2	VI	Villaverla	24118	7615	ESTINTA	ARGILLA PER LATERIZI	3347	29/06/1982		45°39'29.814"N	11°27'13.838"E
STAZIONE DI VILLAVER	VI	Villaverla	24118	7136	ESTINTA PARTE	SABBIA E GHIAIA	255	23/10/2002		45°39'17.160"N	11°31'24.231"E
LOSCA	VI	Villaverla	24118	7620	ESTINTA	ARGILLA PER LATERIZI	5360	07/10/1986		45°39'15.841"N	11°27'27.058"E
VEZZARO	VI	Villaverla	24118	7757	ESTINTA	ARGILLA PER LATERIZI	480	27/12/2004		45°39'20.177"N	11°27'55.522"E
LE FOSSE	VI	Villaverla	24118	7214	ESTINTA	ARGILLA PER LATERIZI	339	02/10/2000		45°38'36.245"N	11°28'28.232"E
STOCCHERO - SPILLER	VI	Villaverla	24118	7771	ESTINTA	ARGILLA PER LATERIZI	481	27/12/2004		45°38'37.978"N	11°28'59.280"E
VIA XXV APRILE	VI	Villaverla	24118	7632	ESTINTA	ARGILLA PER LATERIZI	4062	29/07/1986		45°39'13.462"N	11°30'11.414"E

XXV APRILE	VI	Villaverla	24118	7212	ESTINTA	ARGILLA PER LATERIZI	8115	06/12/1988		45°38'52.650"N	11°30'13.805"E
MURI E TISON	VI	Villaverla	24118	7626	ESTINTA PARTE	ARGILLA PER LATERIZI	4269	10/08/1982		45°37'53.200"N	11°31'1.590"E
MURI E TISON	VI	Villaverla	24118	7626	ESTINTA PARTE	ARGILLA PER LATERIZI	4269	10/08/1982		45°38'39.485"N	11°29'5.164"E
CAPITELLO	VI	Villaverla	24118	7616	ESTINTA	ARGILLA PER LATERIZI	4994	11/10/1983		45°39'7.958"N	11°30'35.992"E
LE FOSSE	VI	Villaverla	24118	7618	ESTINTA	ARGILLA PER LATERIZI	4063	29/07/1986		45°38'41.395"N	11°28'26.173"E
SPILLER	VI	Villaverla	24118	7499	ESTINTA	ARGILLA PER LATERIZI	3840	02/09/1996		45°38'35.467"N	11°28'53.513"E
LE LEE	VI	Villaverla	24118	7274	ESTINTA PARTE	ARGILLA PER LATERIZI	651	22/02/1994		45°38'27.259"N	11°28'48.072"E
BOSCHETTO	VI	Villaverla	24118	7621	ESTINTA	ARGILLA PER LATERIZI	6025	06/12/1983		45°38'27.419"N	11°31'17.861"E
NOVOLEDO	VI	Villaverla	24118	7614	ESTINTA	ARGILLA PER LATERIZI	6023	06/12/1983		45°38'50.688"N	11°30'15.665"E
NOVOLEDO	VI	Villaverla	24118	7612	ESTINTA	ARGILLA PER LATERIZI	4992	11/10/1983		45°38'35.494"N	11°30'32.989"E
BOSCO	VI	Villaverla	24118	7284	ESTINTA	ARGILLA PER LATERIZI	2858	25/06/1996		45°38'27.619"N	11°30'38.612"E
BOSCO	VI	Villaverla	24118	7273	ESTINTA	ARGILLA PER LATERIZI	4150	01/08/1995		45°38'29.261"N	11°30'35.642"E
GRAZIANI	VI	Villaverla	24118	7213	ESTINTA	ARGILLA PER LATERIZI	392	28/09/1998		45°38'14.211"N	11°30'43.972"E
BOSCO	VI	Villaverla	24118	7636	ESTINTA	ARGILLA PER LATERIZI	1939	09/04/1985		45°38'30.162"N	11°30'39.458"E
BOSCO	VI	Villaverla	24118	7635	ESTINTA	ARGILLA PER LATERIZI	5356	07/10/1986		45°38'1.376"N	11°30'49.247"E
MADDALENA	VI	Villaverla	24118	7800	ESTINTA	ARGILLA PER LATERIZI	482	27/12/2004		45°38'59.533"N	11°27'45.978"E
MADDALENA	VI	Villaverla	24118	7800	ESTINTA PARTE	ARGILLA PER LATERIZI	107	06/03/2001		45°39'4.112"N	11°27'55.201"E
BOSCO	VI	Villaverla	24118	7211	ESTINTA	ARGILLA PER LATERIZI	1973	11/04/1991		45°38'29.035"N	11°30'52.432"E
BOSCO	VI	Villaverla	24118	7256	ESTINTA	ARGILLA PER LATERIZI	453	06/12/2001		45°38'25.403"N	11°30'41.006"E
BOSCO	VI	Villaverla	24118	7270	ESTINTA	ARGILLA PER LATERIZI	3713	02/08/1994		45°38'6.406"N	11°30'44.753"E

MARANO	VI	Villaverla	24118	7291	ESTINTA	ARGILLA PER LATERIZI	117	06/03/1998		45°38'48.444"N	11°28'23.407"E
TIMONCHIO	VI	Villaverla	24118	7215	ESTINTA	ARGILLA PER LATERIZI	5803	16/10/1989		45°38'26.125"N	11°28'51.674"E
POLGONAZZO	VI	Villaverla	24118	7611	ESTINTA	ARGILLA PER LATERIZI	3487	23/06/1987		45°38'37.067"N	11°28'46.310"E
MAISTRELLO	VI	Villaverla	24118	7275	ESTINTA PARTE	ARGILLA PER LATERIZI	648	22/02/1994		45°38'33.833"N	11°29'4.025"E
LE LEE	VI	Villaverla	24118	7274	ESTINTA PARTE	ARGILLA PER LATERIZI	651	22/02/1994		45°38'28.939"N	11°28'52.743"E
CA' MAISTRELLO	VI	Villaverla	24118	7627	ESTINTA	ARGILLA PER LATERIZI	230	19/01/1982		45°38'29.280"N	11°29'4.462"E
STRADA DEL POLGONAZZ	VI	Villaverla	24118	7630	ESTINTA	ARGILLA PER LATERIZI	4106	27/09/1977		45°38'46.953"N	11°28'56.203"E
BRUNAZZE	VI	Villaverla	24118	7622	ESTINTA	ARGILLA PER LATERIZI	3953	07/07/1987		45°38'42.627"N	11°29'55.172"E
MAISTRELLO	VI	Villaverla	24118	7617	ESTINTA	ARGILLA PER LATERIZI	229	19/01/1982		45°38'31.925"N	11°28'59.920"E
FASOLA	VI	Villaverla	24118	7631	ESTINTA PARTE	ARGILLA PER LATERIZI	4031	31/07/1979		45°38'58.677"N	11°28'8.909"E
MAISTRELLO	VI	Villaverla	24118	7275	ESTINTA PARTE	ARGILLA PER LATERIZI	648	22/02/1994		45°38'40.835"N	11°29'15.416"E
FASOLA	VI	Villaverla	24118	7633	ESTINTA	ARGILLA PER LATERIZI	5698	13/12/1977		45°39'1.416"N	11°28'1.891"E
BRUNELLA	VI	Villaverla	24118	7623	ESTINTA	ARGILLA PER LATERIZI	6995	24/11/1987		45°39'36.657"N	11°27'45.011"E
VEZZARO	VI	Villaverla	24118	7271	ESTINTA	ARGILLA PER LATERIZI	3328	05/06/1992		45°39'16.141"N	11°27'39.095"E
STRAMARANA	VI	Villaverla	24118	7625	ESTINTA	ARGILLA PER LATERIZI	6024	06/12/1983		45°39'13.814"N	11°28'51.822"E
VIA LOSCA	VI	Villaverla	24118	7613	ESTINTA	ARGILLA PER LATERIZI	5866	18/11/1980		45°39'26.826"N	11°27'16.814"E
SAVIO	VI	Villaverla	24118	7619	ESTINTA	ARGILLA PER LATERIZI	5360	07/10/1986		45°39'23.669"N	11°27'19.385"E
BASSI	VI	Villaverla	24118	7624	ESTINTA	ARGILLA PER LATERIZI	231	19/01/1982		45°39'3.242"N	11°27'58.134"E
VIA BASSI	VI	Villaverla	24118	7634	ESTINTA PARTE	ARGILLA PER LATERIZI	228	19/01/1982		45°38'59.081"N	11°28'25.959"E
VIA BASSI	VI	Villaverla	24118	7634	ESTINTA PARTE	ARGILLA PER LATERIZI	228	19/01/1982		45°38'58.288"N	11°28'40.541"E

VIA BASSI	VI	Villaverla	24118	7634	ESTINTA PARTE	ARGILLA PER LATERIZI	228	19/01/1982		45°39'4.405"N	11°28'45.185"E
CARETTA	VI	Villaverla	24118	7318	ESTINTA	ARGILLA PER LATERIZI	3464	14/06/1995		45°38'25.815"N	11°28'46.626"E
BRAGLIO	VI	Villaverla	24118	7272	ESTINTA	ARGILLA PER LATERIZI	303	04/09/2000	USO AGRICOLO	45°39'25.276"N	11°28'12.398"E
FASOLA	VI	Villaverla	24118	7631	ESTINTA PARTE	ARGILLA PER LATERIZI	4031	31/07/1979		45°39'5.526"N	11°27'39.257"E
FASOLA	VI	Villaverla	24118	7631	ESTINTA PARTE	ARGILLA PER LATERIZI	4031	31/07/1979		45°38'54.071"N	11°28'16.696"E
CARETTA	VI	Villaverla	24118	7318	ESTINTA	ARGILLA PER LATERIZI	200	12/06/2000		45°38'29.540"N	11°28'43.635"E
SACCARDO	VI	Villaverla	24118	7839	ESTINTA	ARGILLA PER LATERIZI	169	24/09/2014	AGRICOLTURA	45°39'8.430"N	11°28'9.073"E
BOSCO	VI	Villaverla	24118	7610	ESTINTA	ARGILLA PER LATERIZI	4270	10/08/1982		45°38'10.684"N	11°30'48.836"E
FASOLA	VI	Villaverla	24118	7257	ESTINTA	ARGILLA PER LATERIZI	6444	14/11/1989		45°38'57.725"N	11°28'1.480"E
STAZIONE DI VILLAVER	VI	Villaverla	24062	7136	ESTINTA PARTE	SABBIA E GHIAIA	255	23/10/2002		45°39'30.000"N	11°31'15.122"E
STAZIONE DI VILLAVER	VI	Villaverla	24062	7136	ESTINTA PARTE	SABBIA E GHIAIA	255	23/10/2002		45°39'36.571"N	11°31'39.546"E
RIGOLON	VI	Zovencedo	24015	7042	ESTINTA	CALCARE DA TAGLIO	6196	20/11/1990		45°27'35.658"N	11°29'15.319"E
ARCARI	VI	Zovencedo	24121	7219	ESTINTA	CALCARE DA TAGLIO	4998	28/08/1992		45°26'31.416"N	11°30'36.604"E
ARCARI	VI	Zovencedo	24121	7220	ESTINTA	CALCARE DA TAGLIO	236	10/07/2018	CHIUSURA IMBOCCHI	45°26'39.647"N	11°30'32.223"E
PITTON B	VI	Zovencedo	24121	7462	ESTINTA	CALCARE DA TAGLIO	3258	01/07/1986		45°25'47.980"N	11°29'49.925"E
POZZETTO	VI	Zovencedo	24121	7768	ESTINTA	CALCARE DA TAGLIO	67	19/05/2010	CHIUSURA IMBOCCHI	45°26'22.759"N	11°30'38.798"E
ROCCOLO FONTANA	VI	Zugliano	24122	7225	ESTINTA	ARGILLA PER LATERIZI	1552	20/03/1991		45°43'25.367"N	11°31'42.369"E
CA' DEL FER	VR	Affi	23001	6067	ESTINTA	CALCARE PER INDUSTRIA	290	02/07/1998		45°33'16.075"N	10°45'34.129"E
CA' NOVE	VR	Affi	23001	6271	ESTINTA	SABBIA E GHIAIA	2255	30/04/1980		45°32'58.301"N	10°47'13.386"E
CA' NOVE	VR	Affi	23001	6270	ESTINTA	ARGILLA PER LATERIZI	5206	25/10/1978		45°33'1.312"N	10°47'5.722"E

LA BARCHESSA	VR	Angiari	23003	6068	ESTINTA	ARGILLA PER LATERIZI	70	05/02/1999		45°13'42.248"N	11°15'56.906"E
SPREA BOLCA	VR	Badia Calavena	23005	6069	ESTINTA	DETRITO	1414	21/03/1995		45°35'0.773"N	11°9'28.052"E
CA' NOVA	VR	Bardolino	23006	6273	ESTINTA	SABBIA E GHIAIA	2693	26/05/1987		45°30'53.050"N	10°45'29.480"E
LA BISSAOLA	VR	Bardolino	23006	6070	ESTINTA	SABBIA E GHIAIA	289	02/07/1998		45°30'58.871"N	10°45'35.296"E
PRESSALVINO	VR	Belfiore	23007	6275	ESTINTA	ARGILLA PER LATERIZI	2397	10/05/1983		45°23'47.203"N	11°11'8.303"E
BIONDE	VR	Belfiore	23007	6071	ESTINTA	ARGILLA PER LATERIZI	1440	06/04/1994		45°21'57.878"N	11°14'19.718"E
SIGNORINI	VR	Belfiore	23007	6274	ESTINTA	ARGILLA PER LATERIZI	3249	26/06/1979		45°24'2.218"N	11°12'50.190"E
ZURLARE	VR	Bonavigo	23009	6277	ESTINTA	ARGILLA PER LATERIZI	5489	29/10/1985		45°13'27.500"N	11°17'56.086"E
ORTI	VR	Bonavigo	23009	6276	ESTINTA	ARGILLA PER LATERIZI	5338	22/10/1985		45°13'19.498"N	11°18'14.209"E
SASSO	VR	Bovolone	23012	6118	ESTINTA	TORBA	2944	23/05/1989		45°14'12.188"N	11°9'24.151"E
VIA MORE	VR	Bovolone	23012	6279	ESTINTA	ARGILLA PER LATERIZI	1327	11/03/1980		45°14'49.621"N	11°8'46.932"E
RANGHE	VR	Bovolone	23012	6278	ESTINTA PARTE	SABBIA E GHIAIA	4022	22/08/1978		45°18'7.381"N	11°5'24.258"E
RANGHE	VR	Bovolone	23012	6278	ESTINTA PARTE	SABBIA E GHIAIA	4022	22/08/1978		45°17'56.882"N	11°5'2.247"E
RANGHE	VR	Bovolone	23012	6278	ESTINTA PARTE	SABBIA E GHIAIA	4022	22/08/1978		45°18'15.180"N	11°5'0.282"E
TRINITA'	VR	Buttapietra	23016	6074	ESTINTA	SABBIA E GHIAIA	1373	15/04/1997		45°22'0.105"N	11°0'52.131"E
EX PERBELLINI	VR	Buttapietra	23016	6119	ESTINTA	SABBIA E GHIAIA	684	31/12/2019	LAGHETTO E AGRICOLTURA	45°21'35.445"N	11°0'12.699"E
CORTE LOVARA	VR	Caldiero	23017	6283	ESTINTA	ARGILLA PER LATERIZI	2398	10/05/1983		45°24'10.273"N	11°11'2.505"E
VALCASSANA	VR	Caprino Veronese	23018	6125	ESTINTA	CALCARE LUCIDABILE E MARMO	4756	21/08/1981	PASCOLIVO E FORESTALE	45°36'29.976"N	10°50'9.328"E
SGRENZA	VR	Caprino Veronese	23018	6285	ESTINTA	CALCARE LUCIDABILE E MARMO	787	12/02/1980		45°37'52.098"N	10°51'11.222"E

SARPELLE-MIRABEI	VR	Caprino Veronese	23018	6122	ESTINTA PARTE	SABBIA E GHIAIA	5207	03/11/1994		45°35'28.786"N	10°49'10.312"E
SARPELLE-MIRABEI	VR	Caprino Veronese	23018	6122	ESTINTA PARTE	SABBIA E GHIAIA	5207	03/11/1994		45°35'26.476"N	10°49'16.005"E
BRUSAFERRA	VR	Caprino Veronese	23018	6284	ESTINTA	CALCARE LUCIDABILE E MARMO	6194	27/11/1979		45°36'47.675"N	10°50'10.130"E
SILANETTO	VR	Castelnuovo del Garda	23022	6286	ESTINTA	SABBIA E GHIAIA	6996	24/11/1987		45°27'42.185"N	10°46'1.834"E
CASTAGNON	VR	Cerea	23025	6076	ESTINTA	TORBA	355	19/10/2000		45°9'43.031"N	11°14'2.718"E
CANTARANE	VR	Cerea	23025	6287	ESTINTA	SABBIA E GHIAIA	234	21/01/1986		45°13'35.338"N	11°9'39.786"E
MONTE	VR	Dolce'	23077	6362	ESTINTA	CALCARE LUCIDABILE E MARMO	7335	09/12/1987		45°33'52.842"N	10°49'44.731"E
ROCCA DI BERRA 2	VR	Dolce'	23035	6293	ESTINTA	CALCARE LUCIDABILE E MARMO	1730	31/03/1981		45°37'36.947"N	10°53'36.693"E
MASO	VR	Dolce'	23031	6080	ESTINTA	SABBIA E GHIAIA	57	15/04/2011	RINVERDIMENTO	45°36'4.359"N	10°51'22.422"E
SELVA 1	VR	Dolce'	23031	6082	ESTINTA	CALCARE LUCIDABILE E MARMO	4760	19/10/1993		45°32'53.353"N	10°49'45.647"E
OSSENIGO NORD	VR	Dolce'	23031	6534	ESTINTA	DETRITO	250	26/04/2021	RIMBOSCHIMENTO	45°40'43.248"N	10°54'25.812"E
PELLEGRINA	VR	Erbe'	23040	6298	ESTINTA	TORBA	3517	02/07/1985		45°14'7.743"N	11°0'22.806"E
PELLEGRINA	VR	Erbe'	23040	6131	ESTINTA PARTE	TORBA	6131	01/08/1995		45°14'14.660"N	11°0'14.536"E
PELLEGRINA	VR	Erbe'	23040	6131	ESTINTA PARTE	TORBA	6131	01/08/1995		45°13'54.001"N	11°0'38.202"E
QUATTRINO	VR	Erbezzo	23033	6224	ESTINTA PARTE	CALCARE LUCIDABILE E MARMO	85	28/04/2006		45°36'50.352"N	10°59'40.298"E
VAIO DELL'ANGUILLA	VR	Erbezzo	23033	6289	ESTINTA	CALCARE PER INDUSTRIA	4307	05/08/1986		45°39'29.824"N	11°0'52.045"E
VERGNANA	VR	Fumane	23031	6288	ESTINTA	CALCARE LUCIDABILE E MARMO	1979	03/04/1984		45°37'28.040"N	10°53'31.327"E

FORTE MASUA	VR	Fumane	23035	6113	ESTINTA	DETRITO	43	02/02/2005		45°35'48.564"N	10°53'13.929"E
PONTARA	VR	Fumane	23035	6238	ESTINTA	CALCARE DA TAGLIO	12	23/01/2017	RINVERDIMENTO	45°36'27.400"N	10°54'41.901"E
VERAGO	VR	Fumane	23035	6518	ESTINTA	CALCARE LUCIDABILE E MARMO	14	23/01/2017	BOSCO E PRATO	45°34'45.414"N	10°53'0.489"E
SCARIOTTI 2	VR	Fumane	23035	6089	ESTINTA	CALCARE DA TAGLIO	6525	09/12/1981	RINVERDIMENTO	45°36'19.632"N	10°54'32.065"E
BOTTESELLA	VR	Fumane	23035	6107	ESTINTA	CALCARE DA TAGLIO	216	30/05/2001		45°36'25.053"N	10°53'48.921"E
MONTE PASTELLO 1	VR	Fumane	23035	6112	ESTINTA	CALCARE LUCIDABILE E MARMO	298	13/08/2001		45°34'49.534"N	10°52'2.639"E
BUCA MOLANE	VR	Fumane	23035	6090	ESTINTA	CALCARE LUCIDABILE E MARMO	3084	29/10/2002		45°35'15.699"N	10°52'14.863"E
BREONIO	VR	Fumane	23035	6111	ESTINTA	CALCARE DA TAGLIO	6797	28/12/1994		45°36'17.220"N	10°53'49.079"E
CASTEL	VR	Fumane	23035	6109	ESTINTA	CALCARE DA TAGLIO	1406	21/03/1995		45°37'16.511"N	10°55'25.970"E
BREONIO	VR	Fumane	23035	6091	ESTINTA	CALCARE DA TAGLIO	852	20/02/1992		45°37'19.258"N	10°55'23.546"E
BREONIO	VR	Fumane	23035	6114	ESTINTA	CALCARE DA TAGLIO	1406	21/03/1995		45°37'24.701"N	10°55'29.617"E
FORTE MASUA	VR	Fumane	23035	6205	ESTINTA	CALCARE DA TAGLIO	13	23/01/2017	RINVERDIMENTO E RIMBOSCHIMENTO	45°35'58.899"N	10°52'51.667"E
FORTE MASUA	VR	Fumane	23035	6205	ESTINTA	CALCARE DA TAGLIO	13	23/01/2017	RINVERDIMENTO E RIMBOSCHIMENTO	45°35'57.809"N	10°52'50.632"E
ORSARA 1	VR	Grezzana	23038	6511	ESTINTA	CALCARE LUCIDABILE E MARMO	8	19/01/2011	RIEMPIMENTO E RIMBOSCHIMENTO	45°34'43.186"N	11°0'16.718"E
MIRAVALLE	VR	Grezzana	23038	6296	ESTINTA	CALCARE PER GRANULATI	5951	28/11/1978		45°32'48.509"N	11°1'4.710"E
PILON	VR	Grezzana	23038	6099	ESTINTA	CALCARE PER GRANULATI	142	13/04/2000		45°32'4.984"N	11°1'39.803"E

MALPASSO	VR	Grezzana	23038	6102	ESTINTA	CALCARE PER INDUSTRIA	86	23/03/2005		45°32'18.226"N	11°1'25.899"E
CASTELLETTO	VR	Grezzana	23038	6245	ESTINTA	CALCARE LUCIDABILE E MARMO	130	27/04/2005		45°35'10.831"N	11°0'35.944"E
PORTELLO	VR	Grezzana	23038	6093	ESTINTA	CALCARE LUCIDABILE E MARMO	5061	25/10/1994		45°36'19.723"N	10°59'36.804"E
LA MARIANA	VR	Grezzana	23038	6094	ESTINTA	CALCARE PER GRANULATI	307	07/09/2000		45°33'26.354"N	10°59'22.579"E
CENGIE DI LUGO	VR	Grezzana	23038	6098	ESTINTA	CALCARE PER GRANULATI	1668	19/04/1994		45°34'2.187"N	10°59'13.363"E
VEGRI DI SOTTO CODA	VR	Grezzana	23038	6097	ESTINTA PARTE	CALCARE PER GRANULATI	247	28/06/2004		45°33'43.862"N	10°59'19.131"E
CALCARE	VR	Grezzana	23038	6100	ESTINTA	CALCARE PER GRANULATI	2654	30/05/1978	RINVERDIMENTO	45°32'48.509"N	11°1'4.710"E
CELLORE	VR	Illasi	23039	6128	ESTINTA	SABBIA E GHIAIA	1196	14/03/1995		45°29'19.665"N	11°9'49.299"E
BON	VR	Illasi	23039	6127	ESTINTA	SABBIA E GHIAIA	1195	14/03/1995		45°29'22.189"N	11°9'50.927"E
CISOLINO	VR	Illasi	23039	6129	ESTINTA	SABBIA E GHIAIA	200	06/04/2021	USO AGRICOLO	45°29'30.984"N	11°9'46.656" E
PADANA	VR	Isola della Scala	23032	6189	ESTINTA	TORBA	1197	14/03/1995		45°13'24.112"N	11°0'54.219"E
RIBONI	VR	Isola Rizza	23041	6299	ESTINTA	SABBIA E GHIAIA	7065	20/12/1984		45°16'19.857"N	11°10'40.685"E
BASTIELLO	VR	Isola Rizza	23041	6300	ESTINTA	ARGILLA PER LATERIZI	1054	21/02/1984		45°17'25.135"N	11°13'5.477"E
ANSON	VR	Minerbe	23048	6306	ESTINTA	ARGILLA PER LATERIZI	2533	14/05/1980		45°15'25.631"N	11°19'25.675"E
VOLPINI	VR	Mozzecane	23051	6307	ESTINTA	SABBIA E GHIAIA	3920	23/07/1980		45°18'56.733"N	10°47'54.816"E
BATTISTINA	VR	Mozzecane	23051	6308	ESTINTA	SABBIA E GHIAIA	5457	30/08/1988		45°19'41.974"N	10°51'6.819"E
CA' DAMEL	VR	Negrar	23052	6309	ESTINTA	CALCARE PER INDUSTRIA	85	12/01/1982		45°34'42.071"N	10°56'48.031"E
FAOMBA	VR	Negrar	23052	6310	ESTINTA	CALCARE PER INDUSTRIA	84	12/01/1982		45°35'5.305"N	10°57'4.863"E
CASALINI	VR	Negrar	23052	6206	ESTINTA	DETRITO	4228	24/09/1996		45°33'44.181"N	10°57'50.366"E

PRUN 1	VR	Negrar	23052	6524	ESTINTA	CALCARE DA TAGLIO	291	24/12/2021	BOSCO	45°34'22.692"N	10°56'41.172"E
CARLOTTA	VR	Nogarole Rocca	23054	6133	ESTINTA	SABBIA E GHIAIA	238	29/11/2013	LAGHETTO	45°17'57.975"N	10°52'24.851"E
SELVA	VR	Oppeano	23055	6311	ESTINTA	SABBIA E GHIAIA	4991	11/10/1983		45°20'35.831"N	11°4'47.949"E
CONTINA	VR	Pescantina	23076	6153	ESTINTA	SABBIA E GHIAIA	369	02/11/2000		45°30'15.390"N	10°52'12.431"E
CORTE NAPOLETANA	VR	Pescantina	23058	6135	ESTINTA	SABBIA E GHIAIA	3608	17/07/1979	USO AGRICOLO	45°29'47.160"N	10°51'41.797"E
SABBIONI	VR	Pescantina	23058	6136	ESTINTA	SABBIA E GHIAIA	5057	03/10/1995		45°30'9.260"N	10°51'56.084"E
VIGNEGA	VR	PESCANTINA	23058	6527	ESTINTA PARTE	SABBIA E GHIAIA	29	08/02/2024		45°30'26.568"N	10°51'21.816"E
BELLE BARBE	VR	Rivoli Veronese	23062	6139	ESTINTA	SABBIA E GHIAIA	6109	25/10/1991		45°34'59.390"N	10°47'42.045"E
BELLE BARBE	VR	Rivoli Veronese	23062	6317	ESTINTA	SABBIA E GHIAIA	1108	06/03/1979		45°34'59.053"N	10°47'46.445"E
ZUANE BRENZONE	VR	Rivoli Veronese	23062	6316	ESTINTA	SABBIA E GHIAIA	1994	15/04/1980		45°35'13.382"N	10°48'10.086"E
PORTON	VR	Rivoli Veronese	23062	6138	ESTINTA	SABBIA E GHIAIA	463	09/12/2022	USO AGRICOLO	45°34'27.228"N	10°47'58.128"E
LE FORAMELLE	VR	Ronco all'Adige	23064	6331	ESTINTA	ARGILLA PER LATERIZI	83	12/01/1982		45°18'47.475"N	11°12'30.969"E
GRAMIGNA F.B.	VR	Ronco all'Adige	23064	6141	ESTINTA PARTE	ARGILLA PER LATERIZI	7057	03/11/1988		45°19'1.310"N	11°14'24.169"E
ALZARONE	VR	Ronco all'Adige	23064	6326	ESTINTA	ARGILLA PER LATERIZI	3815	24/07/1979		45°17'23.227"N	11°14'31.442"E
LA BOTTE	VR	Ronco all'Adige	23064	6338	ESTINTA	ARGILLA PER LATERIZI	5270	30/09/1986		45°17'17.383"N	11°14'34.784"E
RASOLO	VR	Ronco all'Adige	23064	6144	ESTINTA	ARGILLA PER LATERIZI	504	07/02/1995		45°17'31.999"N	11°14'22.808"E
CASIN DI RIVA	VR	Ronco all'Adige	23064	6339	ESTINTA	ARGILLA PER LATERIZI	3098	11/06/1985		45°19'35.258"N	11°12'41.226"E
GRAMEGNA 2	VR	Ronco all'Adige	23064	6337	ESTINTA	ARGILLA PER LATERIZI	6581	17/12/1985		45°18'58.850"N	11°14'23.586"E
VALLONE ZAF	VR	Ronco all'Adige	23064	6345	ESTINTA	ARGILLA PER LATERIZI	1055	21/02/1984		45°19'55.910"N	11°12'50.073"E
POZZA	VR	Ronco all'Adige	23064	6344	ESTINTA	ARGILLA PER LATERIZI	4807	05/10/1980		45°20'6.444"N	11°13'14.132"E

VALMARANA	VR	Ronco all'Adige	23064	6342	ESTINTA	ARGILLA PER LATERIZI	1286	11/03/1986		45°19'45.326"N	11°14'16.484"E
CASIN - RIVA	VR	Ronco all'Adige	23064	6320	ESTINTA	ARGILLA PER LATERIZI	3253	26/06/1979		45°19'30.677"N	11°12'35.916"E
VALTOMBA	VR	Ronco all'Adige	23064	6340	ESTINTA	ARGILLA PER LATERIZI	4990	11/10/1983		45°18'22.526"N	11°14'44.034"E
VALMARANA	VR	Ronco all'Adige	23064	6336	ESTINTA	ARGILLA PER LATERIZI	1053	21/02/1984		45°19'33.072"N	11°13'6.759"E
GRAMEGNA	VR	Ronco all'Adige	23064	6334	ESTINTA	ARGILLA PER LATERIZI	6902	22/12/1981		45°19'11.431"N	11°14'38.149"E
VALLONI	VR	Ronco all'Adige	23064	6333	ESTINTA	ARGILLA PER LATERIZI	2250	30/04/1980		45°19'41.119"N	11°13'7.829"E
VALLONI	VR	Ronco all'Adige	23064	6332	ESTINTA	ARGILLA PER LATERIZI	2681	20/05/1980		45°19'39.557"N	11°13'7.393"E
VALLI	VR	Ronco all'Adige	23064	6328	ESTINTA	ARGILLA PER LATERIZI	1641	25/03/1980		45°18'20.934"N	11°14'30.711"E
RASOLO	VR	Ronco all'Adige	23064	6142	ESTINTA	ARGILLA PER LATERIZI	8113	06/12/1988		45°18'0.161"N	11°14'23.916"E
VAL DEI VEDEI	VR	Ronco all'Adige	23064	6324	ESTINTA	ARGILLA PER LATERIZI	4022	22/08/1978		45°17'43.045"N	11°14'7.250"E
CASON	VR	Ronco all'Adige	23064	6322	ESTINTA PARTE	ARGILLA PER LATERIZI	6690	09/12/1986		45°17'49.320"N	11°15'13.841"E
CASON	VR	Ronco all'Adige	23064	6322	ESTINTA PARTE	ARGILLA PER LATERIZI	6690	09/12/1986		45°17'45.530"N	11°15'9.233"E
CORSO - CASETTA	VR	Ronco all'Adige	23064	6321	ESTINTA	ARGILLA PER LATERIZI	6334	28/11/1981		45°19'26.878"N	11°13'34.012"E
FORAMELLE	VR	Ronco all'Adige	23064	6319	ESTINTA	ARGILLA PER LATERIZI	3252	26/06/1979		45°19'8.748"N	11°12'27.967"E
PESCAROLE	VR	Ronco all'Adige	23064	6145	ESTINTA	ARGILLA PER LATERIZI	3327	05/06/1992		45°19'27.871"N	11°15'13.484"E
STRADA CORSO	VR	Ronco all'Adige	23064	6143	ESTINTA	ARGILLA PER LATERIZI	7705	22/11/1988		45°19'28.462"N	11°14'25.197"E
FORAMELLE	VR	Ronco all'Adige	23064	6327	ESTINTA	ARGILLA PER LATERIZI	3615	17/07/1979		45°19'22.075"N	11°12'43.808"E
GRAMIGNA F.B.	VR	Ronco all'Adige	23064	6141	ESTINTA PARTE	ARGILLA PER LATERIZI	7057	03/11/1988		45°19'16.450"N	11°14'39.858"E
CAVAZZE	VR	Ronco all'Adige	23064	6140	ESTINTA	ARGILLA PER LATERIZI	1200	01/03/1991		45°19'18.641"N	11°15'6.241"E
VALLONI	VR	Ronco all'Adige	23064	6343	ESTINTA	ARGILLA PER LATERIZI	6333	23/11/1981		45°19'54.094"N	11°13'2.583"E

EX MENEGHINI	VR	Ronco all'Adige	23064	6335	ESTINTA	ARGILLA PER LATERIZI	4460	03/09/1985		45°19'39.585"N	11°12'51.702"E
LA VALLE	VR	Ronco all'Adige	23064	6323	ESTINTA	ARGILLA PER LATERIZI	75	10/01/1980		45°17'26.848"N	11°14'14.334"E
ALZARONE	VR	Ronco all'Adige	23064	6325	ESTINTA	ARGILLA PER LATERIZI	3251	26/06/1979		45°17'28.935"N	11°14'36.800"E
FORAMELLE	VR	Ronco all'Adige	23064	6329	ESTINTA	ARGILLA PER LATERIZI	2249	30/04/1980		45°19'12.029"N	11°12'19.276"E
FORAMELLE	VR	Ronco all'Adige	23064	6330	ESTINTA	ARGILLA PER LATERIZI	3816	24/07/1979		45°19'21.719"N	11°12'52.710"E
VALMARANA	VR	Ronco all'Adige	23064	6550	ESTINTA	ARGILLA PER LATERIZI	630	16/11/2020	BOSCO E PRATO	45°19'35.292"N	11°13'30.72"E
ALZARONE	VR	Roverchiara	23065	6349	ESTINTA	ARGILLA PER LATERIZI	3616	17/07/1979		45°17'11.090"N	11°14'30.949"E
BOTTE VECCHIA	VR	Roverchiara	23065	6347	ESTINTA	ARGILLA PER LATERIZI	3250	26/06/1979		45°17'0.110"N	11°14'30.359"E
MONTE DI SOPRA	VR	Rovere' Veronese	23067	6146	ESTINTA	CALCARE PER GRANULATI	2832	09/05/1990		45°32'56.257"N	11°4'32.686"E
GRISI LEONCELLO	VR	San Bonifacio	23069	6381	ESTINTA	SABBIA E GHIAIA	509	02/02/1982		45°23'56.537"N	11°13'57.898"E
VILLABELLA	VR	San Bonifacio	23069	6382	ESTINTA	SABBIA E GHIAIA	5369	19/10/1982		45°24'9.933"N	11°14'28.212"E
FORNARI	VR	San Bonifacio	23069	6147	ESTINTA PARTE	SABBIA E GHIAIA	443	12/10/1998		45°24'8.522"N	11°14'0.512"E
FORNARI	VR	San Bonifacio	23069	6147	ESTINTA PARTE	SABBIA E GHIAIA	443	12/10/1998		45°24'9.269"N	11°13'52.454"E
TRIPOLI	VR	San Giovanni Lupatoto	23016	6075	ESTINTA	SABBIA E GHIAIA	1652	06/05/1997		45°21'41.767"N	11°1'11.442"E
CORTE BOLLETTONE	VR	San Martino Buon Albergo	23073	6207	ESTINTA	SABBIA E GHIAIA	1147	22/03/1993		45°26'6.461"N	11°4'22.119"E
FENILETTO	VR	San Martino Buon Albergo	23073	6149	ESTINTA	SABBIA E GHIAIA	1457	05/04/1993		45°25'21.419"N	11°6'26.872"E
CAMPALTO	VR	San Martino Buon Albergo	23073	6148	ESTINTA	SABBIA E GHIAIA	2019	03/06/1997		45°24'4.506"N	11°5'7.594"E
PIGNATE	VR	San Martino Buon Albergo	23073	6150	ESTINTA	SABBIA E GHIAIA	1458	05/04/1993		45°24'43.581"N	11°6'42.738"E
GUAINETTA	VR	San Martino Buon Albergo	23073	6384	ESTINTA	SABBIA E GHIAIA	3239	22/06/1982		45°24'33.254"N	11°6'49.577"E
FERRAZZETTE	VR	San Martino Buon Albergo	23073	6385	ESTINTA	SABBIA E GHIAIA	6502	09/12/1981		45°26'22.158"N	11°4'44.650"E

MONTE	VR	Sant'Ambrogio di Valpolicella	23077	6046	ESTINTA	CALCARE LUCIDABILE E MARMO	6909	22/12/1981	RINVERDIMENTO	45°33'31.641"N	10°51'1.332"E
MOLINO VECCHIO	VR	Sant'Ambrogio di Valpolicella	23077	6039	ESTINTA	CALCARE LUCIDABILE E MARMO	44	02/02/2017	RINVERDIMENTO	45°33'39.165"N	10°50'33.145"E
BRENTANI	VR	Sant'Ambrogio di Valpolicella	23077	6049	ESTINTA	CALCARE DA TAGLIO	433	04/03/2008	RINVERDIMENTO	45°33'10.693"N	10°51'16.968"E
LE POZZE	VR	Sant'Ambrogio di Valpolicella	23077	6044	ESTINTA	CALCARE LUCIDABILE E MARMO	32	01/03/2011	RINVERDIMENTO E RIMBOSCHIMENTO	45°33'36.241"N	10°50'53.722"E
CA' SELVA	VR	Sant'Ambrogio di Valpolicella	23077	6051	ESTINTA	CALCARE LUCIDABILE E MARMO	116	06/03/1998		45°32'50.447"N	10°50'44.002"E
CAVALLETTA	VR	Sant'Ambrogio di Valpolicella	23077	6359	ESTINTA	CALCARE LUCIDABILE E MARMO	2154	24/04/1986		45°33'28.997"N	10°50'16.004"E
MONTE	VR	Sant'Ambrogio di Valpolicella	23077	6046	ESTINTA PARTE	CALCARE LUCIDABILE E MARMO	1208	26/03/1996		45°33'31.783"N	10°50'59.439"E
MONTE	VR	Sant'Ambrogio di Valpolicella	23077	6208	ESTINTA	CALCARE LUCIDABILE E MARMO	8114	06/12/1988		45°33'59.377"N	10°50'1.786"E
SCALETTOLE	VR	Sant'Ambrogio di Valpolicella	23077	6066	ESTINTA	CALCARE PER GRANULATI	1037	15/03/1994		45°31'21.430"N	10°49'29.442"E
LA BIANCA	VR	Sant'Ambrogio di Valpolicella	23077	6041	ESTINTA	CALCARE LUCIDABILE E MARMO	8112	06/12/1988		45°33'36.214"N	10°51'7.106"E
MONTRASOLA	VR	Sant'Ambrogio di Valpolicella	23077	6038	ESTINTA	CALCARE LUCIDABILE E MARMO	560	19/12/1997		45°33'40.494"N	10°50'31.345"E
QUADRI DI MONTE	VR	Sant'Ambrogio di Valpolicella	23077	6363	ESTINTA	CALCARE LUCIDABILE E MARMO	120	19/01/1988		45°33'42.357"N	10°50'37.009"E
SELVA ALTA	VR	Sant'Ambrogio di Valpolicella	23077	6053	ESTINTA	CALCARE LUCIDABILE E MARMO	4155	01/08/1995		45°32'55.963"N	10°50'48.121"E

DEL PASTORE	VR	Sant'Ambrogio di Valpolicella	23077	6048	ESTINTA	CALCARE LUCIDABILE E MARMO	137	15/05/2002		45°31'44.573"N	10°50'4.724"E
PREOSA	VR	Sant'Ambrogio di Valpolicella	23077	6352	ESTINTA	CALCARE PER GRANULATI	6367	10/12/1985		45°32'6.463"N	10°50'24.758"E
MONTECCIO	VR	Sant'Ambrogio di Valpolicella	23077	6356	ESTINTA	CALCARE LUCIDABILE E MARMO	4633	13/09/1979		45°31'45.043"N	10°50'11.088"E
BIOTTO	VR	Sant'Ambrogio di Valpolicella	23077	6360	ESTINTA	CALCARE LUCIDABILE E MARMO	5227	12/10/1982		45°32'18.715"N	10°50'36.592"E
CA' DELLA PELLA	VR	Sant'Ambrogio di Valpolicella	23077	6440	ESTINTA	CALCARE LUCIDABILE	53	05/03/2024	RIMBOSCHIMENTO	45°32'31.38"N	10°50'20.256"E
CAVA DERRICK	VR	Sant'Ambrogio di Valpolicella	23077	6218	ESTINTA	CALCARE LUCIDABILE	444	06/12/2022	RINVERDIMENTO	45°33'41.076"N	10°50'21.876"E
CALCAROLE	VR	Sant'Ambrogio di Valpolicella	23077	6054	ESTINTA	CALCARE LUCIDABILE	460	09/12/2022	RINVERDIMENTO	45°33'43.308"N	10°50'30.192"E
IL CASTELLO	VR	Sant'Anna d'Alfaedo	23078	6367	ESTINTA	CALCARE DA TAGLIO	5225	12/10/1982		45°36'5.783"N	10°56'9.174"E
GUAITA	VR	Sant'Anna d'Alfaedo	23078	6027	ESTINTA	CALCARE DA TAGLIO	6529	09/12/1981	RINVERDIMENTO	45°36'37.668"N	10°56'48.392"E
SAN GIOVANNI LOFFA	VR	Sant'Anna d'Alfaedo	23078	6014	ESTINTA	CALCARE DA TAGLIO	139	12/07/2006		45°38'6.344"N	10°56'21.155"E
PARAISO	VR	Sant'Anna d'Alfaedo	23078	6441	ESTINTA	CALCARE DA TAGLIO	226	14/11/2013	PRATO	45°38'14.911"N	10°54'45.628"E
CRESTENA	VR	Sant'Anna d'Alfaedo	23078	6037	ESTINTA	CALCARE DA TAGLIO	98	08/05/2008	RINVERDIMENTO	45°36'8.354"N	10°58'2.724"E
SAN GIOVANNI LOFFA	VR	Sant'Anna d'Alfaedo	23078	6009	ESTINTA	CALCARE DA TAGLIO	49	18/04/2016	RIMBOSCHIMENTO	45°38'6.698"N	10°56'8.817"E
TUIL 2	VR	Sant'Anna d'Alfaedo	23078	6057	ESTINTA	CALCARE LUCIDABILE E MARMO	7055	03/11/1988		45°37'4.570"N	10°57'30.005"E
CALALBA	VR	Sant'Anna d'Alfaedo	23078	6058	ESTINTA PARTE	CALCARE PER GRANULATI	279	27/11/2002		45°35'13.670"N	10°59'5.597"E
SAN GIOVANNI LOFFA	VR	Sant'Anna d'Alfaedo	23078	6011	ESTINTA	CALCARE DA TAGLIO	145	18/07/2006		45°38'4.385"N	10°56'20.380"E
LOFFA	VR	Sant'Anna d'Alfaedo	23078	6010	ESTINTA	CALCARE DA TAGLIO	5881	06/12/1994		45°38'6.452"N	10°56'3.988"E
CALALBA	VR	Sant'Anna d'Alfaedo	23078	6058	ESTINTA PARTE	CALCARE PER GRANULATI	279	27/11/2002		45°35'19.917"N	10°58'55.428"E

CALALBA	VR	Sant'Anna d'Alfaedo	23078	6380	ESTINTA	CALCARE PER GRANULATI	1765	03/04/1979		45°35'9.251"N	10°58'57.306"E
VAIO GRANDE	VR	Sant'Anna d'Alfaedo	23078	6366	ESTINTA	CALCARE DA TAGLIO	6500	09/12/1981	RINVERDIMENTO	45°35'24.347"N	10°56'38.276"E
SERRIEL	VR	Sant'Anna d'Alfaedo	23078	6378	ESTINTA	CALCARE DA TAGLIO	5226	12/10/1982		45°38'54.911"N	10°57'7.527"E
LOFFA I	VR	Sant'Anna d'Alfaedo	23078	6006	ESTINTA	CALCARE DA TAGLIO	4987	28/08/1992		45°38'2.721"N	10°56'22.908"E
CORTINE	VR	Sant'Anna d'Alfaedo	23078	6031	ESTINTA	CALCARE DA TAGLIO	561	19/12/1997		45°36'0.574"N	10°58'26.445"E
SAN GIOVANNI LOFFA	VR	Sant'Anna d'Alfaedo	23078	6231	ESTINTA	CALCARE DA TAGLIO	450	02/12/2004		45°38'8.274"N	10°56'20.646"E
SAN GIOVANNI LOFFA	VR	Sant'Anna d'Alfaedo	23078	6026	ESTINTA	CALCARE DA TAGLIO	2604	10/05/1991		45°38'30.491"N	10°55'59.581"E
CORTINE	VR	Sant'Anna d'Alfaedo	23078	6035	ESTINTA	CALCARE DA TAGLIO	153	25/01/1994		45°36'0.438"N	10°58'23.540"E
LOFFA	VR	Sant'Anna d'Alfaedo	23078	6015	ESTINTA	CALCARE DA TAGLIO	5674	10/10/1989		45°38'1.458"N	10°56'19.633"E
BATTUCIAN	VR	Sant'Anna d'Alfaedo	23078	6370	ESTINTA	CALCARE LUCIDABILE E MARMO	3019	03/06/1986		45°38'25.594"N	10°54'34.862"E
MONTE LOFFA	VR	Sant'Anna d'Alfaedo	23078	6003	ESTINTA	CALCARE DA TAGLIO	257	08/06/1998		45°38'7.718"N	10°56'19.283"E
LOFFA	VR	Sant'Anna d'Alfaedo	23078	6056	ESTINTA	CALCARE DA TAGLIO	1394	13/03/1992		45°38'29.582"N	10°56'3.635"E
LOFFA	VR	Sant'Anna d'Alfaedo	23078	6373	ESTINTA	CALCARE DA TAGLIO	6155	12/12/1978		45°38'14.676"N	10°56'17.231"E
ZIVELONGO	VR	Sant'Anna d'Alfaedo	23078	6374	ESTINTA	CALCARE LUCIDABILE E MARMO	3298	09/06/1981		45°36'49.757"N	10°55'44.272"E
GUAITA	VR	Sant'Anna d'Alfaedo	23078	6368	ESTINTA	CALCARE DA TAGLIO	4050	29/07/1986		45°36'45.756"N	10°56'41.117"E
LOFFA	VR	Sant'Anna d'Alfaedo	23078	6018	ESTINTA	CALCARE DA TAGLIO	439	16/11/2004		45°38'4.936"N	10°56'7.696"E
LOFFA	VR	Sant'Anna d'Alfaedo	23078	6012	ESTINTA	CALCARE DA TAGLIO	4759	19/10/1993		45°38'9.700"N	10°56'0.072"E
MONTE LOFFA	VR	Sant'Anna d'Alfaedo	23078	6228	ESTINTA	CALCARE DA TAGLIO	425	11/11/2004		45°38'3.665"N	10°56'10.553"E
LOFFA	VR	Sant'Anna d'Alfaedo	23078	6022	ESTINTA	CALCARE DA TAGLIO	424	11/11/2004		45°38'37.521"N	10°55'45.450"E

CERNA	VR	Sant'Anna d'Alfaedo	23078	6226	ESTINTA	CALCARE DA TAGLIO	42	02/02/2005		45°36'6.960"N	10°56'8.450"E
SAN GIOVANNI LOFFA	VR	Sant'Anna d'Alfaedo	23078	6002	ESTINTA	CALCARE DA TAGLIO	233	12/10/2007		45°38'5.569"N	10°56'25.123"E
CERNA 4	VR	Sant'Anna d'Alfaedo	23078	6551	ESTINTA	CALCARE DA TAGLIO	3497	22/11/2005	BOSCO	45°35'40.303"N	10°56'37.744"E
SAN GIOVANNI LOFFA	VR	Sant'Anna d'Alfaedo	23078	6005	ESTINTA	CALCARE DA TAGLIO	126	03/08/2011	RINVERDIMENTO	45°38'4.610"N	10°56'18.767"E
RONCAIZA	VR	Sant'Anna d'Alfaedo	23078	6513	ESTINTA	CALCARE DA TAGLIO	757	10/03/2000	RIMBOSCHIMENTO	45°37'43.118"N	10°56'32.080"E
GUAITA	VR	Sant'Anna d'Alfaedo	23078	6027	ESTINTA	CALCARE DA TAGLIO	6198	27/11/1979	RINVERDIMENTO	45°36'38.086"N	10°56'48.535"E
ORBIE	VR	Sant'Anna d'Alfaedo	23078	6227	ESTINTA	CALCARE DA TAGLIO	158	10/10/2011	RINVERDIMENTO	45°35'24.701"N	10°56'38.046"E
CORRUBIO 1	VR	Sant'Anna d'Alfaedo	23078	6452	ESTINTA	CALCARE DA TAGLIO	4192	17/11/1998	RINVERDIMENTO	45°35'55.935"N	10°57'13.803"E
SAN GIOVANNI LOFFA	VR	Sant'Anna d'Alfaedo	23078	6538	ESTINTA	CALCARE DA TAGLIO	99	10/06/2011	RINVERDIMENTO GRADONI	45°38'10.224"N	10°56'15.049"E
CORRUBBIO 2	VR	Sant'Anna d'Alfaedo	23078	6537	ESTINTA	CALCARE DA TAGLIO	228	14/11/2013	RIEMPIMENTO E RIMBOSCHIMENTO	45°36'11.405"N	10°56'55.514"E
LOFFA	VR	Sant'Anna d'Alfaedo	23078	6019	ESTINTA	CALCARE DA TAGLIO	29	21/02/2008	RINVERDIMENTO	45°38'5.537"N	10°56'17.030"E
LOFFA	VR	Sant'Anna d'Alfaedo	23078	6019	ESTINTA	CALCARE DA TAGLIO	1844	11/04/1979	RINVERDIMENTO	45°38'3.488"N	10°56'15.217"E
GOBBE	VR	Sant'Anna d'Alfaedo	23078	6230	ESTINTA	CALCARE DA TAGLIO	227	14/11/2013	RINVERDIMENTO	45°38'35.280"N	10°55'42.845"E
CERNA 2	VR	Sant'Anna d'Alfaedo	23078	6455	ESTINTA	CALCARE DA TAGLIO	50	18/04/2016	RINVERDIMENTO	45°36'12.926"N	10°56'11.295"E
SAN GIOVANNI	VR	Sant'Anna d'Alfaedo	23078	6007	ESTINTA	CALCARE DA TAGLIO	306	19/09/2017	RINVERDIMENTO	45°38'9.114"N	10°56'12.945"E
CASALINO	VR	Sant'Anna d'Alfaedo	23078	6212	ESTINTA	CALCARE DA TAGLIO	229	14/11/2013	RINVERDIMENTO	45°36'30.731"N	10°56'21.327"E
VAGGIMAL 2	VR	Sant'Anna d'Alfaedo	23078	6554	ESTINTA	CALCARE DA TAGLIO	43	27/02/2024	RINVERDIMENTO	45°36'19.944"N	10°56'47.544"E
VALLENE 1	VR	Sant'Anna d'Alfaedo	23078	6531	ESTINTA	CALCARE LUCIDABILE	44	27/02/2024	RIEMPIMENTO E RIMBOSCHIMENTO	45°39'38.664"N	10°57'45.468"E
CORTINE 2	VR	Sant'Anna d'Alfaedo	23078	6541	ESTINTA	CALCARE DA TAGLIO	49	16/02/2022	RINVERDIMENTO E	45°36'1.62"N	10°58'13.008"E

									RIMBOSCHIMENTO		
BERTASI 1	VR	Sant'Anna d'Alfaedo	23078	6509	ESTINTA	CALCARE LUCIDABILE	159	20/04/2023	RIMBOSCHIMENTO	45°39' 6.912"N	10°57'43.884"E
GRAVAZZO	VR	Sant'Anna d'Alfaedo	23078	6004	ESTINTA	CALCARE DA TAGLIO	201	06/04/2021	RINVERDIMENTO	45°38'5.7264"N	10°56'8.1348"E
RONCONI 1	VR	Sant'Anna d'Alfaedo	23078	6523	ESTINTA	CALCARE LUCIDABILE E MARMO	314	04/09/2023	BOSCO	45°38'11.436"N	10°57'46.692"E
VAGGIMAL	VR	Sant'Anna d'Alfaedo	23078	6059	ESTINTA	CALCARE DA TAGLIO	443	06/12/2022	RINVERDIMENTO	45°36'16.308"N	10°56'51.972"E
MUSCHI	VR	Selva di Progno	23080	6154	ESTINTA	CALCARE LUCIDABILE E MARMO	184	22/10/2009	BOSCO	45°37'45.061"N	11°8'51.011"E
GRISI	VR	Selva di Progno	23080	6156	ESTINTA	CALCARE LUCIDABILE E MARMO	1657	19/04/1994		45°38'25.617"N	11°8'55.983"E
MUSCHI 2	VR	Selva di Progno	23080	6575	ESTINTA	CALCARE LUCIDABILE E MARMO	2798	07/10/2008	RIEMPIMENTO E RIMBOSCHIMENTO	45°37'49.750"N	11°8'34.253"E
MUSCHI	VR	Selva di Progno	23080	6387	ESTINTA	CALCARE LUCIDABILE E MARMO	3796	16/07/1980		45°37'48.941"N	11°8'33.651"E
GRISI	VR	Selva di Progno	23080	6156	ESTINTA	CALCARE LUCIDABILE E MARMO	288	02/07/1998		45°38'30.076"N	11°8'56.528"E
CASTELLETTO	VR	Soave	23069	6388	ESTINTA	SABBIA E GHIAIA	3257	01/07/1986		45°24'11.798"N	11°13'39.640"E
CA' NOVA	VR	Sommacampagna	23091	6216	ESTINTA	SABBIA E GHIAIA	190	13/12/1977		45°25'18.359"N	10°54'34.789"E
SIBERIE	VR	Sommacampagna	23082	6195	ESTINTA	SABBIA E GHIAIA	1623	16/04/1996		45°25'17.143"N	10°52'22.608"E
GANFARDINE	VR	Sommacampagna	23082	6194	ESTINTA	SABBIA E GHIAIA	2857	25/06/1996		45°23'2.357"N	10°50'57.026"E
CASETTA	VR	Sommacampagna	23082	6192	ESTINTA	SABBIA E GHIAIA	3475	12/06/1990		45°23'41.444"N	10°51'2.970"E
CA' DI CAPRI	VR	Sona	23015	6164	ESTINTA PARTE	SABBIA E GHIAIA	1919	11/04/1995		45°26'39.359"N	10°53'22.523"E
CA' DI CAPRI	VR	Sona	23083	6164	ESTINTA	SABBIA E GHIAIA	24	31/01/2006		45°26'32.133"N	10°53'27.760"E

BER MAR	VR	Sorga'	23084	6190	ESTINTA	TORBA	5740	06/11/1979		45°12'38.198"N	11°1'3.773"E
CAVRIE	VR	Torri del Benaco	23086	6222	ESTINTA	CALCARE PER COSTRUZIONE	231	14/06/2023	AGRICOLTURA	45°37'58.656"N	10°42'25.848"E
BELLOCCA	VR	Tregnago	23087	6198	ESTINTA	BASALTO	4884	02/11/1993		45°32'18.452"N	11°11'52.597"E
FRUTTETO	VR	Valeggio sul Mincio	23089	6047	ESTINTA	SABBIA E GHIAIA	1199	14/03/1995		45°22'49.270"N	10°42'8.736"E
CROCEVIA POZZOLO ROV	VR	Valeggio sul Mincio	23089	6202	ESTINTA	SABBIA E GHIAIA	6198	20/11/1990		45°17'34.693"N	10°44'17.259"E
VANTINA	VR	Valeggio sul Mincio	23089	6213	ESTINTA	SABBIA E GHIAIA	145	29/03/2001		45°18'58.307"N	10°44'33.795"E
TURCHETTI	VR	Valeggio sul Mincio	23089	6040	ESTINTA	SABBIA E GHIAIA	4515	27/09/1994		45°19'19.865"N	10°44'32.594"E
SFRIZZERA	VR	Valeggio sul Mincio	23089	6162	ESTINTA	SABBIA E GHIAIA	5128	12/11/1996		45°18'38.852"N	10°44'35.684"E
FORONI	VR	Valeggio sul Mincio	23089	6398	ESTINTA	SABBIA E GHIAIA	5485	29/10/1985		45°19'3.750"N	10°43'54.576"E
ORLANDINA	VR	Valeggio sul Mincio	23089	6159	ESTINTA	SABBIA E GHIAIA	4227	24/09/1996		45°18'14.770"N	10°44'37.487"E
CORTE CATERINA	VR	Valeggio sul Mincio	23089	6220	ESTINTA	SABBIA E GHIAIA	774	04/03/1997		45°18'4.295"N	10°44'14.623"E
CORTE CATERINA	VR	Valeggio sul Mincio	23089	6221	ESTINTA	SABBIA E GHIAIA	326	02/08/1999		45°18'6.403"N	10°44'23.778"E
SEI VIE	VR	Valeggio sul Mincio	23089	6433	ESTINTA	SABBIA E GHIAIA	503	11/11/1998		45°17'50.258"N	10°44'17.091"E
CROCEVIA POZZOLO ROV	VR	Valeggio sul Mincio	23089	6202	ESTINTA	SABBIA E GHIAIA	6198	20/11/1990		45°17'30.596"N	10°43'58.349"E
EX TONOLLI	VR	Valeggio sul Mincio	23089	6161	ESTINTA PARTE	SABBIA E GHIAIA	5126	12/11/1996		45°17'28.581"N	10°44'3.435"E
EX TONOLLI	VR	Valeggio sul Mincio	23089	6161	ESTINTA PARTE	SABBIA E GHIAIA	5126	12/11/1996		45°17'38.056"N	10°43'53.872"E
CORTE PACE CA' BRUSA	VR	Valeggio sul Mincio	23089	6214	ESTINTA	SABBIA E GHIAIA	1372	15/04/1997		45°17'38.530"N	10°44'24.836"E
CORTE PACE	VR	Valeggio sul Mincio	23089	6229	ESTINTA	SABBIA E GHIAIA	5127	12/11/1996		45°17'50.008"N	10°44'5.646"E
BALDASSARE	VR	Valeggio sul Mincio	23089	6405	ESTINTA	SABBIA E GHIAIA	6128	13/12/1983		45°20'36.949"N	10°46'40.912"E
SFRIZZERA	VR	Valeggio sul Mincio	23089	6431	ESTINTA	SABBIA E GHIAIA	82	15/05/2009	USO AGRICOLO	45°18'37.900"N	10°44'44.023"E

PRIMAVERA	VR	Valeggio sul Mincio	23089	6203	ESTINTA	SABBIA E GHIAIA	173	30/09/2008	USO AGRICOLO	45°19'16.364"N	10°44'1.164"E
CROCEVIA POZZOLO ROV	VR	Valeggio sul Mincio	23089	6202	ESTINTA	SABBIA E GHIAIA	6353	27/11/1990	USO AGRICOLO E LAGHETTO	45°17'36.368"N	10°44'9.159"E
GABBIA	VR	Valeggio sul Mincio	23089	6200	ESTINTA	SABBIA E GHIAIA	208	30/10/2013	USO AGRICOLO	45°20'30.300"N	10°46'36.327"E
MOLINARA	VR	Valeggio sul Mincio	23089	6201	ESTINTA	SABBIA E GHIAIA	141	02/05/2022	USO AGRICOLO	45°18'7.56"N	10°44'3.732"E
CROCEVIA POZZOLO ROV	VR	Valeggio sul Mincio	23089	6202	ESTINTA	SABBIA E GHIAIA	293	14/08/2023	USO AGRICOLO E LAGHETTO	45°17'36.368"N	10°44'9.159"E
STANDER	VR	Velo Veronese	23090	6429	ESTINTA	CALCARE LUCIDABILE E MARMO	1862	16/07/2002	PRATO E BOSCO	45°36'55.064"N	11°5'3.714"E
CAMPOSILVANO B	VR	Velo Veronese	23090	6406	ESTINTA	CALCARE LUCIDABILE E MARMO	669	15/02/1985		45°37'34.478"N	11°5'25.304"E
CAMPOSILVANO A	VR	Velo Veronese	23090	6163	ESTINTA	CALCARE LUCIDABILE E MARMO	114	14/04/2005		45°37'29.824"N	11°5'24.498"E
CAMPOSILVANO A	VR	Velo Veronese	23090	6163	ESTINTA	CALCARE LUCIDABILE	54	05/03/2024	RINVERDIMENTO	45°37'29.824"N	11°5'24.498"E
BERTACCHINA	VR	VERONA	23091	6168	ESTINTA PARTE	SABBIA E GHIAIA	479	20/12/2023	USO AGRICOLO	45°27'2.098"N	10°55'34.349"E
BRAGGI MONTE	VR	Vestenanova	23093	6423	ESTINTA	CALCARE LUCIDABILE E MARMO	1636	30/03/1982		45°33'42.790"N	11°14'22.659"E
COLOMBARA	VR	Villafranca di Verona	23096	6586	ESTINTA PARTE	SABBIA E GHIAIA	388	21/07/2021	USO AGRICOLO	45°21'48.24"N	10°49'48"E
GANFARDINE 2	VR	Villafranca di Verona	23096	6426	ESTINTA	SABBIA E GHIAIA	6501	09/12/1981		45°22'50.110"N	10°50'54.328"E
FANTASIA	VR	Villafranca di Verona	23096	6425	ESTINTA	SABBIA E GHIAIA	3240	22/06/1982		45°19'21.442"N	10°48'33.261"E
ROSEGAFERRO	VR	Villafranca di Verona	23096	6424	ESTINTA	SABBIA E GHIAIA	1551	27/03/1979		45°20'25.880"N	10°49'15.430"E
CALURI	VR	Villafranca di Verona	23096	6181	ESTINTA	SABBIA E GHIAIA	2869	22/06/1993		45°22'34.400"N	10°52'15.004"E
QUADERNI	VR	Villafranca di Verona	23096	6540	ESTINTA	SABBIA E GHIAIA	285	10/08/2017	AGRICOLTURA	45°20'6.283"N	10°46'49.415"E
BERNASCON	VR	Verona	23091	6215	ESTINTA	SABBIA E GHIAIA	239	17/10/2007		45°23'29.572"N	10°57'35.794"E

BERNASCON	VR	Verona	23091	6215	ESTINTA	SABBIA E GHIAIA	239	17/10/2007		45°23'25.372"N	10°57'34.510"E
BERNASCON	VR	Verona	23091	6215	ESTINTA PARTE	SABBIA E GHIAIA	318	11/09/2001		45°23'32.149"N	10°57'38.073"E
BERNASCON	VR	Verona	23091	6215	ESTINTA PARTE	SABBIA E GHIAIA	260	14/10/2003		45°23'41.188"N	10°57'31.578"E
ONGARINE	VR	Verona	23091	6421	ESTINTA PARTE	CALCARE PER INDUSTRIA	229	15/01/1980		45°28'34.776"N	10°59'8.458"E
FERRAZZA	VR	Verona	23091	6175	ESTINTA PARTE	SABBIA E GHIAIA	178	07/06/2005		45°26'42.744"N	11°4'4.907"E
BERNASCON	VR	Verona	23091	6215	ESTINTA PARTE	SABBIA E GHIAIA	189	22/06/2005		45°23'42.205"N	10°57'27.757"E
ONGARINE	VR	Verona	23091	6421	ESTINTA PARTE	CALCARE PER INDUSTRIA	229	15/01/1980		45°28'40.502"N	10°59'10.500"E
BERNASCON	VR	Verona	23091	6215	ESTINTA PARTE	SABBIA E GHIAIA	90	10/05/2006		45°23'43.526"N	10°57'24.760"E
MORESCHI	VR	Verona	23091	6176	ESTINTA	SABBIA E GHIAIA	7056	03/11/1988		45°24'56.745"N	10°55'50.984"E
SPEZIALA	VR	Verona	23091	6167	ESTINTA	SABBIA E GHIAIA	7056	03/11/1988		45°26'10.661"N	10°56'8.617"E
LA PEZZA	VR	Verona	23091	6420	ESTINTA	CALCARE PER INDUSTRIA	4754	21/08/1981		45°28'58.813"N	11°5'14.482"E
FRUGOSE	VR	Verona	23091	6414	ESTINTA	SABBIA E GHIAIA	5374	06/10/1981		45°25'30.938"N	11°4'0.268"E
PESTRINO	VR	Verona	23091	6173	ESTINTA	SABBIA E GHIAIA	199	09/07/2002		45°25'1.633"N	11°0'22.658"E
LA RIZZA	VR	Verona	23091	6171	ESTINTA PARTE	SABBIA E GHIAIA	95	27/02/2001		45°23'43.189"N	10°57'5.720"E
BERNASCON	VR	Verona	23091	6215	ESTINTA PARTE	SABBIA E GHIAIA	435	08/10/1998		45°23'27.931"N	10°57'21.484"E
BERNASCON	VR	Verona	23091	6215	ESTINTA PARTE	SABBIA E GHIAIA	414	14/10/1999		45°23'19.439"N	10°57'31.210"E
FERRAZZE	VR	Verona	23091	6178	ESTINTA PARTE	SABBIA E GHIAIA	1204	14/03/1995		45°26'30.060"N	11°4'8.036"E
BERNASCON	VR	Verona	23091	6215	ESTINTA PARTE	SABBIA E GHIAIA	117	16/04/2004		45°23'26.588"N	10°57'42.292"E
LA RIZZA	VR	Verona	23091	6171	ESTINTA PARTE	SABBIA E GHIAIA	170	25/09/2008		45°23'29.570"N	10°57'9.517"E
MONTORIO	VR	Verona	23091	6169	ESTINTA	SABBIA E GHIAIA	1677	26/03/1986	USO AGRICOLO	45°26'54.320"N	11°3'26.586"E

BERTACCHINA	VR	Verona	23091	6168	ESTINTA	SABBIA E GHIAIA	111	23/08/2010	USO AGRICOLO	45°27'2.098"N	10°55'34.349"E
BERNASCON	VR	Verona	23091	6215	ESTINTA PARTE	SABBIA E GHIAIA	198	09/07/2002		45°23'37.389"N	10°57'36.654"E
BONETTONE	VR	Verona	23091	6170	ESTINTA	SABBIA E GHIAIA	1287	11/03/1986	USO AGRICOLO	45°26'21.669"N	11°3'59.329"E
CAMPAGNOL	VR	Zevio	23097	6186	ESTINTA	SABBIA E GHIAIA	5855	13/11/1979	LAGHETTO	45°21'6.762"N	11°4'55.810"E

3.3.5 Impianti di trattamento chimico-fisico e biologico

Si riporta di seguito la cartografia relativa ai depuratori pubblici (impianti di trattamento delle acque reflue urbane) e delle vasche IMHOFF del Veneto, attivi e cessati. Fonte dati: geoportale ARPAV – dati aggiornati a gennaio 2024.

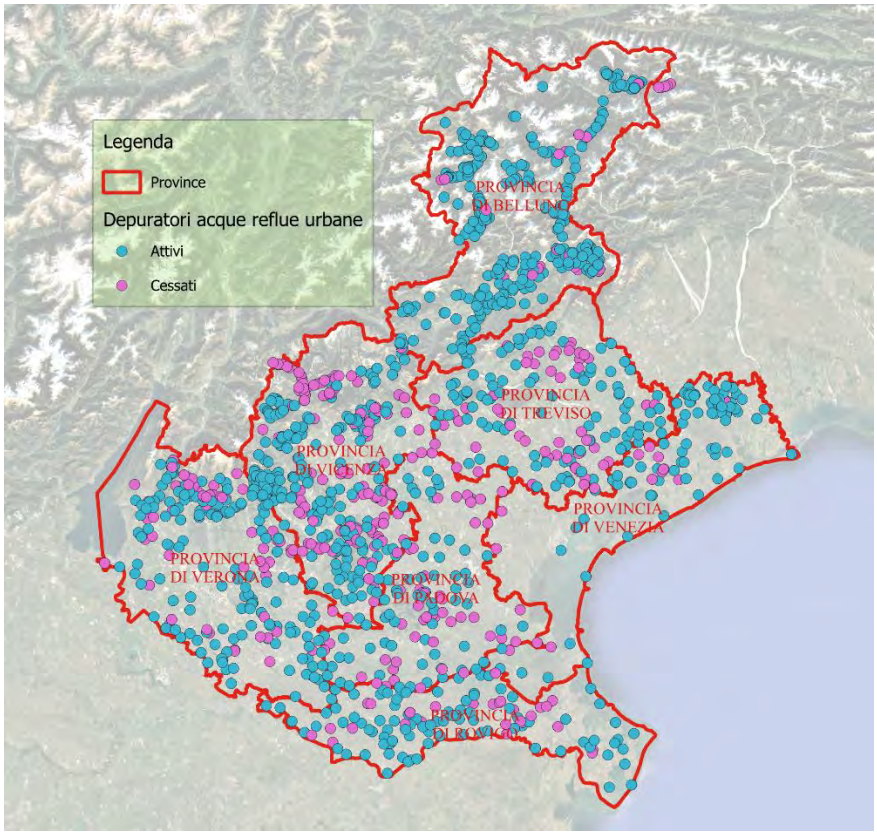

Figura 45: Impianti di trattamento delle acquee reflue urbane. Fonte dati: ARPAV

TABELLA N. 9A DEPURATORI ACQUE REFLUE URBANE

Denominazione	Prov	Comune	Codice Istat Comune	Indirizzo		stato impianto	potenzialità AE=abitanti equivalenti	lat	long
IMHOFF DI FARRA D'ALPAGO - COMUNE	BL	(FARRA D'ALPAGO fino a 2016)	25072	LOC	SPERT	Cessato	VASCA IMHOFF	N 46° 6' 47,11"	E 12° 23' 50,76"
DEPURATORE DI FARRA D'ALPAGO - COMUNE	BL	(FARRA D'ALPAGO fino a 2016)	25072	LOC	CAPOLUOGO	Cessato	2^ CAT.TIPO A 1000-12.999 AE	N 46° 7' 17,45"	E 12° 21' 3,99"
DEPURATORE DI FARRA D'ALPAGO - COMUNE	BL	(FARRA D'ALPAGO fino a 2016)	25072	LOC	VILLANOVA	Cessato	2^ CAT.TIPO A 1000-12.999 AE	N 46° 7' 42,18"	E 12° 20' 26,09"
DEPURATORE DI PUOS D'ALPAGO - COMUNE	BL	(PUOS D'ALPAGO fino a 2016)	25072	LOC	BASTIA	Cessato	2^ CAT.TIPO C FINO A 1000 AE	N 46° 8' 3,43"	E 12° 19' 13,04"
IMHOFF DI AGORDO - BIM GESTIONE SERVIZI PUBBLICI S.P.A.	BL	AGORDO	25001	LOC	I Pass	Cessato	VASCA IMHOFF	N 46° 17' 9,7"	E 12° 1' 33,88"
DEPURATORE DI AGORDO - SIB S.P.A.	BL	AGORDO	25001	LOC	VALCOZZENA	Attivo	2^ CAT.TIPO A 1000-12.999 AE	N 46° 16' 38,73"	E 12° 1' 38,62"
DEPURATORE DI AGORDO - COMUNE	BL	AGORDO	25001	LOC	NARAE	Cessato	2^ CAT.TIPO A 1000-12.999 AE	N 46° 16' 41,43"	E 12° 2' 1,87"
IMHOFF DI ALLEGHE - SERVIZI INTEGRATI BELLUNESI S.P.A.	BL	ALLEGHE	25003	LOC	COSTA DI MADRON	Attivo	VASCA IMHOFF	N 46° 25' 58,26"	E 11° 59' 56,22"
IMHOFF DI ALLEGHE - SERVIZI INTEGRATI BELLUNESI S.P.A.	BL	ALLEGHE	25003	LOC	SALA	Attivo	VASCA IMHOFF	N 46° 23' 11,55"	E 11° 59' 41,73"
IMHOFF DI ALLEGHE - SERVIZI	BL	ALLEGHE	25003	LOC	COLDEMIES	Attivo	VASCA IMHOFF	N 46° 24' 39,11"	E 12° 1' 27,71"

INTEGRATI BELLUNESI S.P.A.									
IMHOFF DI ALLEGHE - SERVIZI INTEGRATI BELLUNESI S.P.A.	BL	ALLEGHE	25003	LOC	I TUFFI	Attivo	VASCA IMHOFF	N 46° 25' 41,16"	E 12° 0' 13,43"
IMHOFF DI ALLEGHE - SERVIZI INTEGRATI BELLUNESI S.P.A.	BL	ALLEGHE	25003	LOC	SASACH	Attivo	VASCA IMHOFF	N 46° 26' 16,59"	E 11° 59' 54"
IMHOFF DI ALLEGHE - SERVIZI INTEGRATI BELLUNESI S.P.A.	BL	ALLEGHE	25003	LOC	SOT CREPAZ	Attivo	VASCA IMHOFF	N 46° 26' 25,37"	E 11° 59' 23,72"
IMHOFF DI ALLEGHE - SERVIZI INTEGRATI BELLUNESI S.P.A.	BL	ALLEGHE	25003	LOC	TOS	Attivo	VASCA IMHOFF	N 46° 25' 31,09"	E 12° 0' 35,89"
DEPURATORE DI ALPAGO - SERVIZI INTEGRATI BELLUNESI S.P.A.	BL	ALPAGO	25072	LOC	PALUDI	Attivo	2^ CAT.TIPO A 1000-12.999 AE	N 46° 8' 36,65"	E 12° 19' 27,19"
IMHOFF DI ALPAGO - SERVIZI INTEGRATI BELLUNESI S.P.A.	BL	ALPAGO	25072	LOC	ROMASCIENZ	Attivo	VASCA IMHOFF	N 46° 8' 8,41"	E 12° 21' 59,26"
IMHOFF DI ALPAGO - SERVIZI INTEGRATI BELLUNESI S.P.A.	BL	ALPAGO	25072	LOC	SCHIUCAZ	Attivo	VASCA IMHOFF	N 46° 9' 38,06"	E 12° 22' 42,86"
IMHOFF DI ALPAGO - SERVIZI INTEGRATI BELLUNESI S.P.A.	BL	ALPAGO	25072	LOC	SITRAN	Attivo	VASCA IMHOFF	N 46° 8' 20,05"	E 12° 20' 36,42"
IMHOFF DI ALPAGO - SERVIZI	BL	ALPAGO	25072	LOC	CURAGO	Attivo	VASCA IMHOFF	N 46° 10' 29,95"	E 12° 22' 6,78"

INTEGRATI BELLUNESI S.P.A.									
IMHOFF DI ALPAGO - SERVIZI INTEGRATI BELLUNESI S.P.A.	BL	ALPAGO	25072	LOC	SPERT	Attivo	VASCA IMHOFF	N 46° 6' 47,14"	E 12° 23' 50,81"
IHMOFF DI ALPAGO - SERVIZI INTEGRATI BELLUNESI S.P.A.	BL	ALPAGO	25072	LOC	GARNA	Attivo	VASCA IMHOFF	N 46° 9' 16,85"	E 12° 22' 11,81"
DEPURATORE DI ARSIE' - SERVIZI INTEGRATI BELLUNESI S.P.A.	BL	ARSIE'	25004	LOC	FASTRO	Attivo	2^ CAT.TIPO C FINO A 1000 AE	N 45° 58' 6,92"	E 11° 42' 57,32"
IMHOFF DI ARSIE' - SERVIZI INTEGRATI BELLUNESI S.P.A.	BL	ARSIE'	25004	LOC	SAN VITO	Attivo	VASCA IMHOFF	N 45° 57' 21,09"	E 11° 43' 14,92"
DEPURATORE DI ARSIE' - SERVIZI INTEGRATI BELLUNESI S.P.A.	BL	ARSIE'	25004	LOC	CAMPAGNA	Attivo	2^ CAT.TIPO A 1000-12.999 AE	N 45° 57' 44,86"	E 11° 45' 30,38"
DEPURATORE DI AURONZO DI CADORE - SERVIZI INTEGRATI BELLUNESI S.P.A.	BL	AURONZO DI CADORE	25005	LOC	CIMAGOGNA	Attivo	2^ CAT.TIPO C FINO A 1000 AE	N 46° 30' 31,51"	E 12° 27' 42,34"
DEPURATORE DI AURONZO DI CADORE - SERVIZI INTEGRATI BELLUNESI S.P.A.	BL	AURONZO DI CADORE	25005	LOC	TARLISSE	Attivo	1^ CATEGORIA >13.000 AE	N 46° 32' 7,53"	E 12° 28' 0,85"
DEPURATORE DI AURONZO DI CADORE - SERVIZI INTEGRATI BELLUNESI S.P.A.	BL	AURONZO DI CADORE	25005	LOC	MISURINA	Attivo	2^ CAT.TIPO C FINO A 1000 AE	N 46° 34' 37,36"	E 12° 15' 10,53"

DEPURATORE DI BELLUNO - SERVIZI INTEGRATI BELLUNESI S.P.A.	BL	BELLUNO	25006	LOC	VISOME	Attivo	2^ CAT.TIPO C FINO A 1000 AE	N 46° 7' 3,59"	E 12° 11' 55,09"
IMHOFF DI BELLUNO - SERVIZI INTEGRATI BELLUNESI S.P.A.	BL	BELLUNO	25006	LOC	BES	Attivo	VASCA IMHOFF	N 46° 7' 12,74"	E 12° 9' 21,21"
DEPURATORE DI BELLUNO - SERVIZI INTEGRATI BELLUNESI S.P.A.	BL	BELLUNO	25006	FRZ	CASTION	Attivo	2^ CAT.TIPO A 1000-12.999 AE	N 46° 7' 3,59"	E 12° 13' 41,26"
IMHOFF DI BELLUNO - SERVIZI INTEGRATI BELLUNESI S.P.A.	BL	BELLUNO	25006	LOC	CASTOI (CET - TASSEI)	Attivo	VASCA IMHOFF	N 46° 6' 28,96"	E 12° 12' 39,03"
IMHOFF DI BELLUNO - SERVIZI INTEGRATI BELLUNESI S.P.A.	BL	BELLUNO	25006	LOC	SOTTOSALCE	Attivo	VASCA IMHOFF	N 46° 7' 0,68"	E 12° 9' 51,53"
IMHOFF DI BELLUNO - BIM GESTIONE SERVIZI PUBBLICI S.P.A.	BL	BELLUNO	25006	LOC	BORGO PIAVE	Cessato	VASCA IMHOFF	N 46° 8' 2,5"	E 12° 13' 3,11"
IMHOFF DI BELLUNO - BIM GESTIONE SERVIZI PUBBLICI S.P.A.	BL	BELLUNO	25006	VIA	MONTE GRAPPA	Cessato	VASCA IMHOFF	N 46° 7' 44,98"	E 12° 12' 37,78"
IMHOFF DI BELLUNO - SERVIZI INTEGRATI BELLUNESI S.P.A.	BL	BELLUNO	25006	LOC	SOPRACRODA	Attivo	VASCA IMHOFF	N 46° 9' 31,7"	E 12° 12' 13,49"
DEPURATORE DI BELLUNO - SERVIZI INTEGRATI BELLUNESI S.P.A.	BL	BELLUNO	25006	LOC	GIAZZOI	Attivo	2^ CAT.TIPO C FINO A 1000 AE	N 46° 9' 29,68"	E 12° 9' 59,57"

DEPURATORE DI BELLUNO - SERVIZI INTEGRATI BELLUNESI S.P.A.	BL	BELLUNO	25006	LOC	MARISIGA	Attivo	1^ CATEGORIA >13.000 AE	N 46° 7' 32,48"	E 12° 11' 34,03"
DEPURATORE DI BELLUNO - SERVIZI INTEGRATI BELLUNESI S.P.A.	BL	BELLUNO	25006	LOC	LEVEGO	Attivo	2^ CAT.TIPO C FINO A 1000 AE	N 46° 9' 26,32"	E 12° 15' 30,7"
IMHOFF DI BELLUNO - SERVIZI INTEGRATI BELLUNESI S.P.A.	BL	BELLUNO	25006	LOC	ANTOLE	Attivo	VASCA IMHOFF	N 46° 8' 24,77"	E 12° 9' 55,23"
IMHOFF DI BELLUNO - SERVIZI INTEGRATI BELLUNESI S.P.A.	BL	BELLUNO	25006	LOC	COL DI PIANA	Attivo	VASCA IMHOFF	N 46° 8' 31,73"	E 12° 11' 23,75"
IMHOFF DI BORCA DI CADORE - SERVIZI INTEGRATI BELLUNESI S.P.A.	BL	BORCA DI CADORE	25007	LOC	VILLANOVA	Attivo	VASCA IMHOFF	N 46° 26' 6,89"	E 12° 12' 53,59"
IMHOFF DI BORGO VALBELLUNA - SERVIZI INTEGRATI BELLUNESI S.P.A.	BL	BORGO VALBELLUNA	25074	LOC	CAMPO S. PIETRO - SAN CANDIDO	Attivo	VASCA IMHOFF	N 46° 2' 52,73"	E 12° 2' 52,04"
IMHOFF DI BORGO VALBELLUNA - SERVIZI INTEGRATI BELLUNESI S.P.A.	BL	BORGO VALBELLUNA	25074	LOC	CAMPO S. PIETRO - FONTANA	Attivo	VASCA IMHOFF	N 46° 2' 50,79"	E 12° 3' 0,1"
IMHOFF DI BORGO VALBELLUNA - SERVIZI INTEGRATI BELLUNESI S.P.A.	BL	BORGO VALBELLUNA	25074	LOC	COLDERU'	Attivo	VASCA IMHOFF	N 46° 1' 55,25"	E 12° 1' 15,04"
IMHOFF DI BORGO VALBELLUNA - SERVIZI INTEGRATI BELLUNESI S.P.A.	BL	BORGO VALBELLUNA	25074	LOC	FARRA	Attivo	VASCA IMHOFF	N 46° 4' 36,21"	E 12° 6' 58,37"

IMHOFF DI BORGO VALBELLUNA - SERVIZI INTEGRATI BELLUNESI S.P.A.	BL	BORGO VALBELLUNA	25074	LOC	CAMPO S. PIETRO - CORLA	Attivo	VASCA IMHOFF	N 46° 3' 11,93"	E 12° 3' 10,48"
IMHOFF DI BORGO VALBELLUNA - SERVIZI INTEGRATI BELLUNESI S.P.A.	BL	BORGO VALBELLUNA	25074	LOC	STABIE	Attivo	VASCA IMHOFF	N 46° 0' 38,36"	E 11° 59' 35,61"
DEPURATORE DI BORGO VALBELLUNA - SERVIZI INTEGRATI BELLUNESI S.P.A.	BL	BORGO VALBELLUNA	25074	LOC	SAN FELICE	Attivo	2^ CAT.TIPO A 1000-12.999 AE	N 46° 5' 12,85"	E 12° 7' 31,86"
IMHOFF DI BORGO VALBELLUNA - SERVIZI INTEGRATI BELLUNESI S.P.A.	BL	BORGO VALBELLUNA	25074	LOC	BARDIES	Attivo	VASCA IMHOFF	N 46° 2' 48,18"	E 12° 1' 38,05"
IMHOFF DI BORGO VALBELLUNA - SERVIZI INTEGRATI BELLUNESI S.P.A.	BL	BORGO VALBELLUNA	25074	LOC	CANAI	Attivo	VASCA IMHOFF	N 46° 1' 7,6"	E 11° 59' 57,89"
DEPURATORE DI BORGO VALBELLUNA - SERVIZI INTEGRATI BELLUNESI S.P.A.	BL	BORGO VALBELLUNA	25074	LOC	VILLAGHE	Attivo	2^ CAT.TIPO A 1000-12.999 AE	N 46° 1' 50,93"	E 11° 59' 42,34"
DEPURATORE DI BORGO VALBELLUNA - SERVIZI INTEGRATI BELLUNESI S.P.A.	BL	BORGO VALBELLUNA	25074	LOC	PAGOGNANE VALLA RONCOI	Attivo	2^ CAT.TIPO A 1000-12.999 AE	N 46° 4' 3,96"	E 12° 5' 1,91"
IMHOFF DI BORGO VALBELLUNA - SERVIZI INTEGRATI BELLUNESI S.P.A.	BL	BORGO VALBELLUNA	25074	LOC	GUS	Attivo	VASCA IMHOFF	N 46° 3' 21,27"	E 12° 4' 20,72"

IMHOFF DI BORGO VALBELLUNA - SERVIZI INTEGRATI BELLUNESI S.P.A.	BL	BORGO VALBELLUNA	25074	LOC	TREMEA	Attivo	VASCA IMHOFF	N 46° 2' 55,48"	E 12° 4' 59,27"
IMHOFF DI BORGO VALBELLUNA - SERVIZI INTEGRATI BELLUNESI S.P.A.	BL	BORGO VALBELLUNA	25074	LOC	CONZAGO 2	Attivo	VASCA IMHOFF	N 46° 2' 59,35"	E 12° 4' 32,99"
IMHOFF DI BORGO VALBELLUNA - SERVIZI INTEGRATI BELLUNESI S.P.A.	BL	BORGO VALBELLUNA	25074	LOC	CARVE OVEST	Attivo	VASCA IMHOFF	N 46° 2' 40,13"	E 12° 5' 48,79"
DEPURATORE DI BORGO VALBELLUNA - SERVIZI INTEGRATI BELLUNESI S.P.A.	BL	BORGO VALBELLUNA	25074	LOC	S. ANTONIO TORTAL	Attivo	2^ CAT.TIPO C FINO A 1000 AE	N 46° 2' 35,99"	E 12° 9' 28,67"
IMHOFF DI BORGO VALBELLUNA - SERVIZI INTEGRATI BELLUNESI S.P.A.	BL	BORGO VALBELLUNA	25074	LOC	CORTE	Attivo	VASCA IMHOFF	N 46° 2' 43,84"	E 12° 2' 38,8"
DEPURATORE DI BORGO VALBELLUNA - SERVIZI INTEGRATI BELLUNESI S.P.A.	BL	BORGO VALBELLUNA	25074	LOC	VILLA DI VILLA	Attivo	2^ CAT.TIPO A 1000-12.999 AE	N 46° 2' 30,5"	E 12° 3' 37,49"
IMHOFF DI BORGO VALBELLUNA - SERVIZI INTEGRATI BELLUNESI S.P.A.	BL	BORGO VALBELLUNA	25074	LOC	CARVE EST	Attivo	VASCA IMHOFF	N 46° 2' 53,22"	E 12° 6' 27,16"
DEPURATORE DI BORGO VALBELLUNA - SERVIZI INTEGRATI BELLUNESI S.P.A.	BL	BORGO VALBELLUNA	25074	LOC	PIALDIER	Attivo	2^ CAT.TIPO A 1000-12.999 AE	N 46° 4' 51,53"	E 12° 7' 6,24"

IMHOFF DI BORGO VALBELLUNA - SERVIZI INTEGRATI BELLUNESI S.P.A.	BL	BORGO VALBELLUNA	25074	LOC	FOLLO	Attivo	VASCA IMHOFF	N 46° 3' 41,5"	E 12° 4' 10,79"
IMHOFF DI BORGO VALBELLUNA - SERVIZI INTEGRATI BELLUNESI S.P.A.	BL	BORGO VALBELLUNA	25074	LOC	CONZAGO 1	Attivo	VASCA IMHOFF	N 46° 3' 3,49"	E 12° 4' 39,47"
DEPURATORE DI CALALZO DI CADORE - SERVIZI INTEGRATI BELLUNESI S.P.A.	BL	CALALZO DI CADORE	25008	LOC	COL DEI CAI	Attivo	2^ CAT.TIPO A 1000-12.999 AE	N 46° 26' 43,24"	E 12° 23' 40,47"
DEPURATORE DI CALALZO DI CADORE - BIM GESTIONE SERVIZI PUBBLICI S.P.A.	BL	CALALZO DI CADORE	25008	LOC	RIZZIOS	Cessato	2^ CAT.TIPO C FINO A 1000 AE	N 46° 27' 17,13"	E 12° 22' 31,44"
IMHOFF DI CANALE D'AGORDO - SERVIZI INTEGRATI BELLUNESI S.P.A.	BL	CANALE D'AGORDO	25023	LOC	TEGOSA	Attivo	VASCA IMHOFF	N 46° 22' 23,05"	E 11° 53' 44,53"
IMHOFF DI CANALE D'AGORDO - SERVIZI INTEGRATI BELLUNESI S.P.A.	BL	CANALE D'AGORDO	25023	LOC	GARES	Attivo	VASCA IMHOFF	N 46° 18' 49,63"	E 11° 53' 9,62"
IMHOFF DI CANALE D'AGORDO - SERVIZI INTEGRATI BELLUNESI S.P.A.	BL	CANALE D'AGORDO	25023	LOC	FREGONA	Attivo	VASCA IMHOFF	N 46° 22' 0,17"	E 11° 54' 32,52"
IMHOFF DI CANALE D'AGORDO - SERVIZI INTEGRATI BELLUNESI S.P.A.	BL	CANALE D'AGORDO	25023	LOC	AL FORN	Attivo	VASCA IMHOFF	N 46° 21' 40,33"	E 11° 54' 55,24"
IMHOFF DI CANALE D'AGORDO - SERVIZI	BL	CANALE D'AGORDO	25023	LOC	LA MORA	Attivo	VASCA IMHOFF	N 46° 21' 48,08"	E 11° 54' 12,29"

INTEGRATI BELLUNESI S.P.A.									
DEPURATORE DI CENCENIGHE AGORDINO - SERVIZI INTEGRATI BELLUNESI S.P.A.	BL	CENCENIGHE AGORDINO	25010	LOC	MORBIACH	Attivo	2^ CAT.TIPO A 1000-12.999 AE	N 46° 20' 13,43"	E 11° 58' 48,79"
DEPURATORE DI CESIOMAGGIORE - SERVIZI INTEGRATI BELLUNESI S.P.A.	BL	CESIOMAGGIORE	25011	LOC	PULLIR	Attivo	2^ CAT.TIPO A 1000-12.999 AE	N 46° 3' 42,62"	E 11° 57' 37,57"
DEPURATORE DI CESIOMAGGIORE - SERVIZI INTEGRATI BELLUNESI S.P.A.	BL	CESIOMAGGIORE	25011	LOC	MARSIAI	Attivo	2^ CAT.TIPO C FINO A 1000 AE	N 46° 4' 50,93"	E 12° 0' 45,22"
IMHOFF DI CESIOMAGGIORE - SERVIZI INTEGRATI BELLUNESI S.P.A.	BL	CESIOMAGGIORE	25011	LOC	ANZAVEN - 1	Attivo	VASCA IMHOFF	N 46° 4' 8,51"	E 11° 59' 55,15"
DEPURATORE DI CESIOMAGGIORE - SERVIZI INTEGRATI BELLUNESI S.P.A.	BL	CESIOMAGGIORE	25011	LOC	PEZ	Attivo	2^ CAT.TIPO C FINO A 1000 AE	N 46° 3' 13,19"	E 11° 59' 34,77"
IMHOFF DI CESIOMAGGIORE - SERVIZI INTEGRATI BELLUNESI S.P.A.	BL	CESIOMAGGIORE	25011	VIA	NAZIONALE	Attivo	VASCA IMHOFF	N 46° 2' 33,94"	E 11° 59' 12,55"
IMHOFF DI CESIOMAGGIORE - SERVIZI INTEGRATI BELLUNESI S.P.A.	BL	CESIOMAGGIORE	25011	LOC	ANZAVEN - 2	Attivo	VASCA IMHOFF	N 46° 3' 58,31"	E 12° 0' 9,16"
IMHOFF DI CHIES D'ALPAGO - SERVIZI INTEGRATI BELLUNESI S.P.A.	BL	CHIES D'ALPAGO	25012	LOC	PALUGHETTO 1	Attivo	VASCA IMHOFF	N 46° 9' 9,74"	E 12° 23' 55,48"

IMHOFF DI CHIES D'ALPAGO - SERVIZI INTEGRATI BELLUNESI S.P.A.	BL	CHIES D'ALPAGO	25012	VLE	MANZONI	Attivo	VASCA IMHOFF	N 46° 9' 41,96"	E 12° 23' 27,9"
IMHOFF DI CHIES D'ALPAGO - SERVIZI INTEGRATI BELLUNESI S.P.A.	BL	CHIES D'ALPAGO	25012	LOC	FUNES	Attivo	VASCA IMHOFF	N 46° 10' 35,68"	E 12° 23' 59,75"
IMHOFF DI CHIES D'ALPAGO - SERVIZI INTEGRATI BELLUNESI S.P.A.	BL	CHIES D'ALPAGO	25012	LOC	IRRIGHE	Attivo	VASCA IMHOFF	N 46° 10' 21,46"	E 12° 24' 7,11"
IMHOFF DI CHIES D'ALPAGO - SERVIZI INTEGRATI BELLUNESI S.P.A.	BL	CHIES D'ALPAGO	25012	VIA	PONTE NOVO	Attivo	VASCA IMHOFF	N 46° 10' 18,98"	E 12° 23' 41,3"
IMHOFF DI CHIES D'ALPAGO - SERVIZI INTEGRATI BELLUNESI S.P.A.	BL	CHIES D'ALPAGO	25012	VIA	SOTTOCRODA	Attivo	VASCA IMHOFF	N 46° 9' 19,57"	E 12° 23' 16,31"
IMHOFF DI CHIES D'ALPAGO - SERVIZI INTEGRATI BELLUNESI S.P.A.	BL	CHIES D'ALPAGO	25012	VIA	DEL CANSIGLIO	Attivo	VASCA IMHOFF	N 46° 9' 2,16"	E 12° 24' 0,9"
IMHOFF DI CHIES D'ALPAGO - SERVIZI INTEGRATI BELLUNESI S.P.A.	BL	CHIES D'ALPAGO	25012	VIA	TARCOGNA	Attivo	VASCA IMHOFF	N 46° 10' 25,18"	E 12° 23' 11,83"
IMHOFF DI CHIES D'ALPAGO - SERVIZI INTEGRATI BELLUNESI S.P.A.	BL	CHIES D'ALPAGO	25012	LOC	COSTOLANA	Attivo	VASCA IMHOFF	N 46° 10' 13,21"	E 12° 22' 58,51"
IMHOFF DI CHIES D'ALPAGO - SERVIZI INTEGRATI BELLUNESI S.P.A.	BL	CHIES D'ALPAGO	25012	STR	MUSSERA	Attivo	VASCA IMHOFF	N 46° 11' 1,16"	E 12° 23' 23,27"

IMHOFF DI CHIES D'ALPAGO - SERVIZI INTEGRATI BELLUNESI S.P.A.	BL	CHIES D'ALPAGO	25012	LOC	ALPAOS	Attivo	VASCA IMHOFF	N 46° 10' 29,62"	E 12° 22' 59,09"
IMHOFF DI CHIES D'ALPAGO - SERVIZI INTEGRATI BELLUNESI S.P.A.	BL	CHIES D'ALPAGO	25012	VIA	UGO FOSCOLO	Attivo	VASCA IMHOFF	N 46° 9' 44,67"	E 12° 23' 12,41"
IMHOFF DI CHIES D'ALPAGO - SERVIZI INTEGRATI BELLUNESI S.P.A.	BL	CHIES D'ALPAGO	25012	LOC	VILLAGGIO QUOTA 1000	Attivo	VASCA IMHOFF	N 46° 9' 47,56"	E 12° 25' 32,53"
IMHOFF DI CIBIANA DI CADORE - SERVIZI INTEGRATI BELLUNESI S.P.A.	BL	CIBIANA DI CADORE	25013	LOC	PIAN GRAN	Attivo	VASCA IMHOFF	N 46° 24' 3,77"	E 12° 17' 43,9"
IMHOFF DI CIBIANA DI CADORE - SERVIZI INTEGRATI BELLUNESI S.P.A.	BL	CIBIANA DI CADORE	25013	LOC	COL LE NOVE	Attivo	VASCA IMHOFF	N 46° 23' 57,9"	E 12° 17' 33,31"
IMHOFF DI CIBIANA DI CADORE - SERVIZI INTEGRATI BELLUNESI S.P.A.	BL	CIBIANA DI CADORE	25013	LOC	MASARIE'	Attivo	VASCA IMHOFF	N 46° 23' 36,18"	E 12° 17' 45,58"
IMHOFF DI CIBIANA DI CADORE - SERVIZI INTEGRATI BELLUNESI S.P.A.	BL	CIBIANA DI CADORE	25013	LOC	SOTTOCROSTA	Attivo	VASCA IMHOFF	N 46° 23' 24,47"	E 12° 17' 26,44"
IMHOFF DI COLLE SANTA LUCIA - SERVIZI INTEGRATI BELLUNESI S.P.A.	BL	COLLE SANTA LUCIA	25014	LOC	POSALZ	Attivo	VASCA IMHOFF	N 46° 27' 31,67"	E 12° 1' 46,15"
IMHOFF DI COLLE SANTA LUCIA - SERVIZI INTEGRATI BELLUNESI S.P.A.	BL	COLLE SANTA LUCIA	25014	LOC	PIAN	Attivo	VASCA IMHOFF	N 46° 26' 55,32"	E 12° 1' 25,09"

IMHOFF DI COLLE SANTA LUCIA - SERVIZI INTEGRATI BELLUNESI S.P.A.	BL	COLLE SANTA LUCIA	25014	LOC	CODALONGA	Attivo	VASCA IMHOFF	N 46° 27' 14,03"	E 12° 1' 51,71"
IMHOFF DI COLLE SANTA LUCIA - SERVIZI INTEGRATI BELLUNESI S.P.A.	BL	COLLE SANTA LUCIA	25014	LOC	CANAZEI	Attivo	VASCA IMHOFF	N 46° 26' 49,66"	E 12° 0' 24,41"
IMHOFF DI COLLE SANTA LUCIA - SERVIZI INTEGRATI BELLUNESI S.P.A.	BL	COLLE SANTA LUCIA	25014	LOC	RUCAVA'	Attivo	VASCA IMHOFF	N 46° 27' 14,95"	E 11° 59' 15,25"
IMHOFF DI COLLE SANTA LUCIA - SERVIZI INTEGRATI BELLUNESI S.P.A.	BL	COLLE SANTA LUCIA	25014	LOC	COL TORONT	Attivo	VASCA IMHOFF	N 46° 26' 58,61"	E 12° 1' 15,95"
IMHOFF DI COLLE SANTA LUCIA - SERVIZI INTEGRATI BELLUNESI S.P.A.	BL	COLLE SANTA LUCIA	25014	LOC	PEZZEI	Attivo	VASCA IMHOFF	N 46° 26' 51,88"	E 12° 1' 18,95"
IMHOFF DI COLLE SANTA LUCIA - SERVIZI INTEGRATI BELLUNESI S.P.A.	BL	COLLE SANTA LUCIA	25014	LOC	BONATA	Attivo	VASCA IMHOFF	N 46° 27' 47,35"	E 12° 1' 44,86"
IMHOFF DI COLLE SANTA LUCIA - SERVIZI INTEGRATI BELLUNESI S.P.A.	BL	COLLE SANTA LUCIA	25014	LOC	VILLAGRANDE	Attivo	VASCA IMHOFF	N 46° 26' 58,03"	E 12° 1' 11,3"
IMHOFF DI COMELICO SUPERIORE - SERVIZI INTEGRATI BELLUNESI S.P.A.	BL	COMELICO SUPERIORE	25015	LOC	DOSOLEDO	Attivo	VASCA IMHOFF	N 46° 35' 54,26"	E 12° 29' 38,94"
IMHOFF DI COMELICO SUPERIORE -	BL	COMELICO SUPERIORE	25015	LOC	CANDIDE	Attivo	VASCA IMHOFF	N 46° 35' 58,04"	E 12° 31' 27,51"

SERVIZI INTEGRATI BELLUNESI S.P.A.									
IMHOFF DI COMELICO SUPERIORE - SERVIZI INTEGRATI BELLUNESI S.P.A.	BL	COMELICO SUPERIORE	25015	LOC	CANDIDE	Attivo	VASCA IMHOFF	N 46° 35' 21,16"	E 12° 31' 8,02"
IMHOFF DI COMELICO SUPERIORE - SERVIZI INTEGRATI BELLUNESI S.P.A.	BL	COMELICO SUPERIORE	25015	LOC	PADOLA	Attivo	VASCA IMHOFF	N 46° 36' 26,37"	E 12° 28' 46,01"
IMHOFF DI COMELICO SUPERIORE - SERVIZI INTEGRATI BELLUNESI S.P.A.	BL	COMELICO SUPERIORE	25015	VIA	MASARE'	Attivo	VASCA IMHOFF	N 46° 36' 1,35"	E 12° 29' 3,26"
IMHOFF DI COMELICO SUPERIORE - SERVIZI INTEGRATI BELLUNESI S.P.A.	BL	COMELICO SUPERIORE	25015	LOC	DOSOLEDO	Attivo	VASCA IMHOFF	N 46° 35' 41,33"	E 12° 29' 59,14"
IMHOFF DI COMELICO SUPERIORE - SERVIZI INTEGRATI BELLUNESI S.P.A.	BL	COMELICO SUPERIORE	25015	LOC	DOSOLEDO	Attivo	VASCA IMHOFF	N 46° 35' 59,37"	E 12° 29' 21,5"
IMHOFF DI COMELICO SUPERIORE - SERVIZI INTEGRATI BELLUNESI S.P.A.	BL	COMELICO SUPERIORE	25015	LOC	COLMASOI II	Attivo	VASCA IMHOFF	N 46° 36' 5,6"	E 12° 29' 5,09"
IMHOFF DI COMELICO SUPERIORE -	BL	COMELICO SUPERIORE	25015	LOC	PADOLA	Attivo	VASCA IMHOFF	N 46° 36' 5,77"	E 12° 29' 4,7"

SERVIZI INTEGRATI BELLUNESI S.P.A.									
DEPURATORE DI CORTINA D'AMPEZZO - SERVIZI INTEGRATI BELLUNESI S.P.A.	BL	CORTINA D'AMPEZZO	25016	LOC	SOCCOL	Attivo	1^ CATEGORIA >13.000 AE	N 46° 30' 24,14"	E 12° 8' 42,59"
IMHOFF DI CORTINA D'AMPEZZO SOCOL - SERVIZI INTEGRATI BELLUNESI S.P.A.	BL	CORTINA D'AMPEZZO	25016	LOC	SOCOL	Attivo	VASCA IMHOFF	N 46° 30' 22,06"	E 12° 9' 8,43"
IMHOFF DI DANTA DI CADORE - SERVIZI INTEGRATI BELLUNESI S.P.A.	BL	DANTA DI CADORE	25017	LOC	LA BORCIA	Attivo	VASCA IMHOFF	N 46° 34' 1,67"	E 12° 30' 30,44"
IMHOFF DI DANTA DI CADORE - SERVIZI INTEGRATI BELLUNESI S.P.A.	BL	DANTA DI CADORE	25017	VIA	S.STEFANO	Attivo	VASCA IMHOFF	N 46° 34' 3,84"	E 12° 31' 20,93"
IMHOFF DI DANTA DI CADORE - SERVIZI INTEGRATI BELLUNESI S.P.A.	BL	DANTA DI CADORE	25017	LOC	SOTTOCREPE	Attivo	VASCA IMHOFF	N 46° 34' 8,7"	E 12° 31' 21,42"
DEPURATORE DI DOMEGGE - SERVIZI INTEGRATI BELLUNESI S.P.A.	BL	DOMEGGE DI CADORE	25018	LOC	PIANI DI VALLESELLA	Attivo	2^ CAT.TIPO A 1000-12.999 AE	N 46° 27' 12,16"	E 12° 24' 35,3"
IMHOFF DI DOMEGGE DI CADORE - SERVIZI INTEGRATI BELLUNESI S.P.A.	BL	DOMEGGE DI CADORE	25018	LOC	VIELMI'	Attivo	VASCA IMHOFF	N 46° 27' 32,65"	E 12° 25' 10,41"
IMHOFF DI DOMEGGE DI CADORE - BIM	BL	DOMEGGE DI CADORE	25018	LOC	VALLESELLA BASSA	Cessato	VASCA IMHOFF	N 46° 26' 53,55"	E 12° 24' 8,3"

GESTIONE SERVIZI PUBBLICI S.P.A.									
IMHOFF DI FALCADE - BIM GESTIONE SERVIZI PUBBLICI S.P.A.	BL	FALCADE	25019	LOC	SALPIAN	Cessato	VASCA IMHOFF	N 46° 21' 45,77"	E 11° 54' 1,09"
DEPURATORE DI FALCADE - SERVIZI INTEGRATI BELLUNESI S.P.A.	BL	FALCADE	25019	LOC	CAVIOLA	Attivo	2^ CAT.TIPO A 1000-12.999 AE	N 46° 21' 41,5"	E 11° 54' 0,71"
IMHOFF DI FALCADE - BIM GESTIONE SERVIZI PUBBLICI S.P.A.	BL	FALCADE	25019	LOC	Le Busche	Cessato	VASCA IMHOFF	N 46° 21' 23,77"	E 11° 52' 39,1"
IMHOFF DI FALCADE - BIM GESTIONE SERVIZI PUBBLICI S.P.A.	BL	FALCADE	25019	LOC	PIAN DEI ORT	Cessato	VASCA IMHOFF	N 46° 21' 28,62"	E 11° 53' 26,55"
DEPURATORE DI FELTRE - SERVIZI INTEGRATI BELLUNESI S.P.A.	BL	FELTRE	25021	LOC	CELARDA	Attivo	2^ CAT.TIPO C FINO A 1000 AE	N 46° 0' 22,72"	E 11° 58' 9,69"
DEPURATORE DI FELTRE - SERVIZI INTEGRATI BELLUNESI S.P.A.	BL	FELTRE	25021	LOC	STAZIONE FERROVIARIA	Attivo	1^ CATEGORIA >13.000 AE	N 46° 0' 44,52"	E 11° 54' 45,68"
IMHOFF DI FELTRE - SERVIZI INTEGRATI BELLUNESI S.P.A.	BL	FELTRE	25021	LOC	ARSON	Attivo	VASCA IMHOFF	N 46° 4' 18,09"	E 11° 55' 56,12"
IMHOFF DI FELTRE - SERVIZI INTEGRATI BELLUNESI S.P.A.	BL	FELTRE	25021	LOC	LASEN	Attivo	VASCA IMHOFF	N 46° 4' 13,79"	E 11° 54' 58,76"
DEPURATORE DI FONZASO - SERVIZI INTEGRATI BELLUNESI S.P.A.	BL	FONZASO	25022	LOC	FENADORA	Attivo	2^ CAT.TIPO A 1000-12.999 AE	N 46° 0' 6,65"	E 11° 48' 20,17"

IMHOFF DI GOSALDO - BIM GESTIONE SERVIZI PUBBLICI S.P.A.	BL	GOSALDO	25025	LOC	TISER	Attivo	VASCA IMHOFF	N 46° 13' 36,52"	E 12° 0' 13,39"
IMHOFF DI GOSALDO - BIM GESTIONE SERVIZI PUBBLICI S.P.A.	BL	GOSALDO	25025	LOC	DON	Attivo	VASCA IMHOFF	N 46° 13' 10,7"	E 11° 57' 19,63"
IMHOFF DI GOSALDO - BIM GESTIONE SERVIZI PUBBLICI S.P.A.	BL	GOSALDO	25025	LOC	FORCELLA AURINE	Attivo	VASCA IMHOFF	N 46° 14' 5,84"	E 11° 58' 13,58"
IMHOFF DI GOSALDO - BIM GESTIONE SERVIZI PUBBLICI S.P.A.	BL	GOSALDO	25025	LOC	SARASIN	Attivo	VASCA IMHOFF	N 46° 12' 23,93"	E 11° 56' 2,71"
IMHOFF DI GOSALDO - BIM GESTIONE SERVIZI PUBBLICI S.P.A.	BL	GOSALDO	25025	LOC	REN	Attivo	VASCA IMHOFF	N 46° 12' 52,55"	E 11° 59' 22,7"
DEPURATORE LA VALLE AGORDINA - SERVIZI INTEGRATI BELLUNESI S.P.A.	BL	LA VALLE AGORDINA	25027	LOC	LE CAMPE	Attivo	2^ CAT.TIPO A 1000-12.999 AE	N 46° 15' 31,38"	E 12° 2' 37,98"
IMHOFF DI LAMON - BIM GESTIONE SERVIZI PUBBLICI S.P.A.	BL	LAMON	25026	LOC	PEZZE'	Attivo	VASCA IMHOFF	N 46° 2' 47,24"	E 11° 44' 10,53"
DEPURATORE DI LAMON - SERVIZI INTEGRATI BELLUNESI S.P.A.	BL	LAMON	25026	LOC	CIESS	Attivo	2^ CAT.TIPO A 1000-12.999 AE	N 46° 2' 24,63"	E 11° 45' 12,46"
DEPURATORE DI LAMON - SERVIZI INTEGRATI BELLUNESI S.P.A.	BL	LAMON	25026	LOC	RONCHE	Attivo	2^ CAT.TIPO C FINO A 1000 AE	N 46° 2' 7,74"	E 11° 44' 18,99"

IMHOFF DI LAMON - BIM GESTIONE SERVIZI PUBBLICI S.P.A.	BL	LAMON	25026	LOC	REN	Attivo	VASCA IMHOFF	N 46° 2' 52,62"	E 11° 44' 35,34"
IMHOFF DI LAMON PIAN DEL VESCOVO - SERVIZI INTEGRATI BELLUNESI S.P.A.	BL	LAMON	25026	LOC	PIAN DEL VESCOVO	Attivo	VASCA IMHOFF	N 46° 2' 7,81"	E 11° 45' 29,65"
IMHOFF DI LAMON - BIM GESTIONE SERVIZI PUBBLICI S.P.A.	BL	LAMON	25026	LOC	ARINA	Attivo	VASCA IMHOFF	N 46° 2' 4,49"	E 11° 43' 24,77"
IMHOFF DI LAMON - BIM GESTIONE SERVIZI PUBBLICI S.P.A.	BL	LAMON	25026	VIA	MARMOLADA	Attivo	VASCA IMHOFF	N 46° 2' 29,98"	E 11° 44' 45,73"
IMHOFF DI LIMANA - SERVIZI INTEGRATI BELLUNESI S.P.A.	BL	LIMANA	25029	LOC	VALMOREL	Attivo	VASCA IMHOFF	N 46° 3' 16,6"	E 12° 13' 17,84"
DEPURATORE DI LIMANA - SERVIZI INTEGRATI BELLUNESI S.P.A.	BL	LIMANA	25029	LOC	SAMPOI	Attivo	2^ CAT.TIPO A 1000-12.999 AE	N 46° 6' 12,31"	E 12° 10' 37,08"
IMHOFF DI LIMANA - SERVIZI INTEGRATI BELLUNESI S.P.A.	BL	LIMANA	25029	LOC	CANE′	Attivo	VASCA IMHOFF	N 46° 4' 51,47"	E 12° 9' 34,6"
IMHOFF DI LIMANA - SERVIZI INTEGRATI BELLUNESI S.P.A.	BL	LIMANA	25029	LOC	PIEVE DI LIMANA	Attivo	VASCA IMHOFF	N 46° 5' 32,23"	E 12° 8' 44,91"
IMHOFF DI LIMANA - SERVIZI	BL	LIMANA	25029	LOC	POLENTES	Attivo	VASCA IMHOFF	N 46° 5' 4,66"	E 12° 10' 56,8"

INTEGRATI BELLUNESI S.P.A.									
DEPURATORE DI LIMANA - SERVIZI INTEGRATI BELLUNESI S.P.A.	BL	LIMANA	25029	LOC	BAORCHE	Attivo	2^ CAT.TIPO C FINO A 1000 AE	N 46° 5' 45,6"	E 12° 10' 31,09"
DEPURATORE DI LIMANA - SERVIZI INTEGRATI BELLUNESI S.P.A.	BL	LIMANA	25029	LOC	CESA	Attivo	2^ CAT.TIPO C FINO A 1000 AE	N 46° 6' 11,44"	E 12° 9' 13,26"
DEPURATORE DI LIMANA - COMUNE	BL	LIMANA	25029	LOC	PRALORAN	Cessato	2^ CAT.TIPO C FINO A 1000 AE	N 46° 6' 48,55"	E 12° 11' 21,19"
IMHOFF DI LIVINALLONGO DEL COL DI LANA - SERVIZI INTEGRATI BELLUNESI S.P.A.	BL	LIVINALLONGO DEL COL DI LANA	25030	LOC	SORARU' SALESEI	Attivo	VASCA IMHOFF	N 46° 28' 22,06"	E 11° 57' 35,48"
DEPURATORE DI LIVINALLONGO - SERVIZI INTEGRATI BELLUNESI S.P.A.	BL	LIVINALLONGO DEL COL DI LANA	25030	LOC	RENAZ	Attivo	2^ CAT.TIPO A 1000-12.999 AE	N 46° 29' 51,31"	E 11° 54' 0,13"
IMHOFF DI LONGARONE - SERVIZI INTEGRATI BELLUNESI S.P.A.	BL	LONGARONE	25071	LOC	IGNE SUD (C-W)	Attivo	VASCA IMHOFF	N 46° 15' 47,02"	E 12° 16' 46,24"
IMHOFF DI LONGARONE - SERVIZI INTEGRATI BELLUNESI S.P.A.	BL	LONGARONE	25071	LOC	SOFFRANCO	Attivo	VASCA IMHOFF	N 46° 16' 35,82"	E 12° 14' 42,87"
DEPURATORE DI LONGARONE - SERVIZI INTEGRATI BELLUNESI S.P.A.	BL	LONGARONE	25071	LOC	VILLANOVA	Attivo	2^ CAT.TIPO A 1000-12.999 AE	N 46° 14' 57,64"	E 12° 18' 16,19"
DEPURATORE DI LONGARONE -	BL	LONGARONE	25071	LOC	PROVAGNA	Attivo	2^ CAT.TIPO C FINO A 1000 AE	N 46° 14' 37,85"	E 12° 18' 35,37"

SERVIZI INTEGRATI BELLUNESI S.P.A.									
DEPURATORE DI LONGARONE - SERVIZI INTEGRATI BELLUNESI S.P.A.	BL	LONGARONE	25071	LOC	CODISSAGO	Attivo	2^ CAT.TIPO C FINO A 1000 AE	N 46° 16' 33,33"	E 12° 18' 27,66"
IMHOFF DI LONGARONE - SERVIZI INTEGRATI BELLUNESI S.P.A.	BL	LONGARONE	25071	LOC	DESEDAN	Attivo	VASCA IMHOFF	N 46° 14' 12,03"	E 12° 17' 43,93"
IMHOFF DI LONGARONE - SERVIZI INTEGRATI BELLUNESI S.P.A.	BL	LONGARONE	25071	LOC	FORTOGNA	Attivo	VASCA IMHOFF	N 46° 13' 24,57"	E 12° 17' 3,93"
IMHOFF DI LONGARONE - SERVIZI INTEGRATI BELLUNESI S.P.A.	BL	LONGARONE	25071	LOC	IGHE CENTRO (S-M)	Attivo	VASCA IMHOFF	N 46° 15' 49,75"	E 12° 16' 36,06"
IMHOFF DI LONGARONE - SERVIZI INTEGRATI BELLUNESI S.P.A.	BL	LONGARONE	25071	LOC	IGNE A-B	Attivo	VASCA IMHOFF	N 46° 15' 59,62"	E 12° 16' 26,72"
DEPURATORE DI LONGARONE - SERVIZI INTEGRATI BELLUNESI S.P.A.	BL	LONGARONE	25071	LOC	FORTOGNA	Attivo	2^ CAT.TIPO A 1000-12.999 AE	N 46° 13' 35,53"	E 12° 17' 19,36"
DEPURATORE DI LONGARONE - SERVIZI INTEGRATI BELLUNESI S.P.A.	BL	LONGARONE	25071	LOC	PODENZOI	Attivo	2^ CAT.TIPO C FINO A 1000 AE	N 46° 16' 51,5"	E 12° 17' 57,69"
IMHOFF DI LONGARONE - BIM GESTIONE SERVIZI PUBBLICI S.P.A.	BL	LONGARONE	25071	LOC	MALCOLM	Cessato	VASCA IMHOFF	N 46° 16' 51,21"	E 12° 18' 30,15"
DEPURATORE DI LONGARONE - BIM	BL	LONGARONE	25071	LOC	CAPOLUOGO	Cessato	2^ CAT.TIPO A 1000-12.999 AE	N 46° 15' 36,75"	E 12° 18' 23,28"

GESTIONE SERVIZI PUBBLICI S.P.A.									
IMHOFF DI LONGARONE - SERVIZI INTEGRATI BELLUNESI S.P.A.	BL	LONGARONE	25071	LOC	SOFFRANCO	Attivo	VASCA IMHOFF	N 46° 16' 43,24"	E 12° 14' 42,46"
DEPURATORE DI LONGARONE - SERVIZI INTEGRATI BELLUNESI S.P.A.	BL	LONGARONE	25071	LOC	DOGNA	Attivo	2^ CAT.TIPO C FINO A 1000 AE	N 46° 15' 28,08"	E 12° 18' 43,61"
IMHOFF DI LONGARONE - SERVIZI INTEGRATI BELLUNESI S.P.A.	BL	LONGARONE	25071	LOC	CODISSAGO	Attivo	VASCA IMHOFF	N 46° 16' 53,43"	E 12° 18' 39,8"
DEPURATORE DI LONGARONE - SERVIZI INTEGRATI BELLUNESI S.P.A.	BL	LONGARONE	25071	LOC	RIVALTA	Attivo	2^ CAT.TIPO A 1000-12.999 AE	N 46° 15' 37,02"	E 12° 18' 20,66"
DEPURATORE DI LORENZAGO DI CADORE - SERVIZI INTEGRATI BELLUNESI S.P.A.	BL	LORENZAGO DI CADORE	25032	LOC	AVADO	Attivo	2^ CAT.TIPO A 1000-12.999 AE	N 46° 28' 39,38"	E 12° 26' 50,82"
DEPURATORE DI LOZZO DI CADORE - SERVIZI INTEGRATI BELLUNESI S.P.A.	BL	LOZZO DI CADORE	25033	LOC	PRADELLE	Attivo	2^ CAT.TIPO A 1000-12.999 AE	N 46° 29' 5,97"	E 12° 27' 0,96"
DEPURATORE DI LOZZO DI CADORE - SERVIZI INTEGRATI BELLUNESI S.P.A.	BL	LOZZO DI CADORE	25033	LOC	S. ANNA	Attivo	2^ CAT.TIPO C FINO A 1000 AE	N 46° 28' 17,99"	E 12° 26' 16,94"
IMHOFF DII OSPITALE DI CADORE - SERVIZI INTEGRATI BELLUNESI S.P.A.	BL	OSPITALE DI CADORE	25035	LOC	CANDIDOPOLI	Attivo	VASCA IMHOFF	N 46° 19' 26,59"	E 12° 19' 6,55"

IMHOFF DI OSPITALE DI CADORE - SERVIZI INTEGRATI BELLUNESI S.P.A.	BL	OSPITALE DI CADORE	25035	LOC	RIVALGO	Attivo	VASCA IMHOFF	N 46° 21' 1,61"	E 12° 20' 13,37"
IMHOFF DI OSPITALE DI CADORE - SERVIZI INTEGRATI BELLUNESI S.P.A.	BL	OSPITALE DI CADORE	25035	LOC	TERMINE DI CADORE	Attivo	VASCA IMHOFF	N 46° 18' 9,06"	E 12° 19' 18,44"
IMHOFF DI OSPITALE DI CADORE - SERVIZI INTEGRATI BELLUNESI S.P.A.	BL	OSPITALE DI CADORE	25035	LOC	CAPOLUOGO	Attivo	VASCA IMHOFF	N 46° 19' 43,28"	E 12° 19' 29,9"
IMHOFF DI OSPITALE DI CADORE - SERVIZI INTEGRATI BELLUNESI S.P.A.	BL	OSPITALE DI CADORE	25035	LOC	DAVESTRA	Attivo	VASCA IMHOFF	N 46° 18' 55,96"	E 12° 19' 27,47"
IMHOFF DI OSPITALE DI CADORE - SERVIZI INTEGRATI BELLUNESI S.P.A.	BL	OSPITALE DI CADORE	25035	LOC	RIVALGO	Attivo	VASCA IMHOFF	N 46° 20' 51,32"	E 12° 19' 59,32"
DEPURATORE DI PEDAVENA - SERVIZI INTEGRATI BELLUNESI S.P.A.	BL	PEDAVENA	25036	LOC	TRAVAGOLA	Attivo	2^ CAT.TIPO C FINO A 1000 AE	N 46° 1' 41,79"	E 11° 52' 16,11"
DEPURATORE DI PEDAVENA - SERVIZI INTEGRATI BELLUNESI S.P.A.	BL	PEDAVENA	25036	LOC	TEVEN	Attivo	2^ CAT.TIPO C FINO A 1000 AE	N 46° 1' 42,56"	E 11° 52' 30,82"
DEPURATORE DI PERAROLO DI CADORE - SERVIZI	BL	PERAROLO DI CADORE	25037	LOC	S. ANNA	Attivo	2^ CAT.TIPO C FINO A 1000 AE	N 46° 23' 39,86"	E 12° 21' 23,66"

INTEGRATI BELLUNESI S.P.A.									
IMHOFF DI PERAROLO DI CADORE - BIM GESTIONE SERVIZI PUBBLICI S.P.A.	BL	PERAROLO DI CADORE	25037	LOC	ANSOGNE	Attivo	VASCA IMHOFF	N 46° 22' 22,73"	E 12° 21' 29,2"
DEPURATORE DI PIEVE DI CADORE - COMUNE	BL	PIEVE DI CADORE	25039	LOC	SOTTOCASTELLO	Attivo	2^ CAT.TIPO A 1000-12.999 AE	N 46° 25' 29,41"	E 12° 23' 3,15"
IMHOFF DI PONTE NELLE ALPI - BIM GESTIONE SERVIZI PUBBLICI S.P.A.	BL	PONTE NELLE ALPI	25040	LOC	PAIANE	Attivo	VASCA IMHOFF	N 46° 10' 30,73"	E 12° 18' 17,16"
DEPURATORE DI PONTE NELLE ALPI - SERVIZI INTEGRATI BELLUNESI S.P.A.	BL	PONTE NELLE ALPI	25040	LOC	LA NA′	Attivo	2^ CAT.TIPO A 1000-12.999 AE	N 46° 10' 36,19"	E 12° 16' 39,28"
IMHOFF DI PONTE NELLE ALPI - BIM GESTIONE SERVIZI PUBBLICI S.P.A.	BL	PONTE NELLE ALPI	25040	LOC	VICH	Attivo	VASCA IMHOFF	N 46° 9' 21,34"	E 12° 18' 35,14"
IMHOFF DI PONTE NELLE ALPI - BIM GESTIONE SERVIZI PUBBLICI S.P.A.	BL	PONTE NELLE ALPI	25040	LOC	QUANTIN	Attivo	VASCA IMHOFF	N 46° 7' 42,18"	E 12° 17' 41,38"
IMHOFF DI PONTE NELLE ALPI - BIM GESTIONE SERVIZI PUBBLICI S.P.A.	BL	PONTE NELLE ALPI	25040	LOC	RAVEANE	Attivo	VASCA IMHOFF	N 46° 9' 53,75"	E 12° 19' 37,11"
IMHOFF DI PONTE NELLE ALPI - BIM GESTIONE SERVIZI PUBBLICI S.P.A.	BL	PONTE NELLE ALPI	25040	LOC	LA SECCA NORD	Attivo	VASCA IMHOFF	N 46° 8' 11,14"	E 12° 19' 6,4"
IMHOFF DI PONTE NELLE ALPI -	BL	PONTE NELLE ALPI	25040	LOC	LA SECCA SUD	Attivo	VASCA IMHOFF	N 46° 8' 1,23"	E 12° 19' 9,25"

SERVIZI INTEGRATI BELLUNESI S.P.A.									
IMHOFF DI PONTE NELLE ALPI - SERVIZI INTEGRATI BELLUNESI S.P.A.	BL	PONTE NELLE ALPI	25040	LOC	LE SCHIETTE	Attivo	VASCA IMHOFF	N 46° 9' 20,35"	E 12° 19' 21,49"
IMHOFF DI PONTE NELLE ALPI - BIM GESTIONE SERVIZI PUBBLICI S.P.A.	BL	PONTE NELLE ALPI	25040	LOC	LOSEGO	Attivo	VASCA IMHOFF	N 46° 8' 29,49"	E 12° 16' 57,05"
IMHOFF DI PONTE NELLE ALPI - SERVIZI INTEGRATI BELLUNESI S.P.A.	BL	PONTE NELLE ALPI	25040	LOC	LASTREGHE	Attivo	VASCA IMHOFF	N 46° 9' 56,57"	E 12° 16' 32,88"
VASCA IMHOFF DI PALUDI - BIM	BL	PONTE NELLE ALPI	25040	LOC	PALUDI	Cessato	VASCA IMHOFF	N 46° 9' 21,07"	E 12° 19' 17,35"
IMHOFF DI PONTE NELLE ALPI - SERVIZI INTEGRATI BELLUNESI S.P.A.	BL	PONTE NELLE ALPI	25040	LOC	MAZZUCCHI - NORD	Attivo	VASCA IMHOFF	N 46° 9' 53,97"	E 12° 20' 7,88"
IMHOFF DI PONTE NELLE ALPI - BIM GESTIONE SERVIZI PUBBLICI S.P.A.	BL	PONTE NELLE ALPI	25040	RIO	S. CATERINA	Cessato	VASCA IMHOFF	N 46° 10' 19,5"	E 12° 16' 51,46"
IMHOFF DI PONTE NELLE ALPI - BIM GESTIONE SERVIZI PUBBLICI S.P.A.	BL	PONTE NELLE ALPI	25040	LOC	MAZZUCCHI - SUD	Attivo	VASCA IMHOFF	N 46° 9' 47,72"	E 12° 20' 2,33"
IMHOFF DI PONTE NELLE ALPI - BIM GESTIONE SERVIZI PUBBLICI S.P.A.	BL	PONTE NELLE ALPI	25040	LOC	CRIOL	Attivo	VASCA IMHOFF	N 46° 10' 26,15"	E 12° 17' 23,72"
IMHOFF DI PONTE NELLE ALPI - SERVIZI INTEGRATI BELLUNESI S.P.A.	BL	PONTE NELLE ALPI	25040	LOC	LIZZONA	Attivo	VASCA IMHOFF	N 46° 8' 27,29"	E 12° 19' 6,55"

IMHOFF DI RIVAMONTE AGORDINO - BIM GESTIONE SERVIZI PUBBLICI S.P.A.	BL	RIVAMONTE AGORDINO	25043	LOC	LE LONIE	Attivo	VASCA IMHOFF	N 46° 15' 57,88"	E 12° 1' 49,37"
IMHOFF DI RIVAMONTE AGORDINO - BIM GESTIONE SERVIZI PUBBLICI S.P.A.	BL	RIVAMONTE AGORDINO	25043	LOC	VIRANE 2	Attivo	VASCA IMHOFF	N 46° 15' 16,58"	E 12° 1' 37,29"
IMHOFF DI RIVAMONTE AGORDINO - BIM GESTIONE SERVIZI PUBBLICI S.P.A.	BL	RIVAMONTE AGORDINO	25043	LOC	VIRANE 1	Attivo	VASCA IMHOFF	N 46° 15' 16,33"	E 12° 1' 36,63"
IMHOFF DI RIVAMONTE AGORDINO - BIM GESTIONE SERVIZI PUBBLICI S.P.A.	BL	RIVAMONTE AGORDINO	25043	LOC	CASERE	Attivo	VASCA IMHOFF	N 46° 14' 9,57"	E 12° 0' 39,28"
IMHOFF DI RIVAMONTE AGORDINO - BIM GESTIONE SERVIZI PUBBLICI S.P.A.	BL	RIVAMONTE AGORDINO	25043	LOC	CASE INA	Attivo	VASCA IMHOFF	N 46° 15' 7,07"	E 12° 1' 28,87"
IMHOFF DI RIVAMONTE AGORDINO - SERVIZI INTEGRATI BELLUNESI S.P.A.	BL	RIVAMONTE AGORDINO	25043	LOC	ZENICH 1	Attivo	VASCA IMHOFF	N 46° 15' 16,26"	E 12° 1' 52,94"
IMHOFF DI RIVAMONTE AGORDINO - BIM GESTIONE SERVIZI PUBBLICI S.P.A.	BL	RIVAMONTE AGORDINO	25043	LOC	VILLAGRANDE	Attivo	VASCA IMHOFF	N 46° 15' 5,77"	E 12° 1' 24,77"

IMHOFF DI RIVAMONTE AGORDINO - SERVIZI INTEGRATI BELLUNESI S.P.A.	BL	RIVAMONTE AGORDINO	25043	LOC	ZENICH 2	Attivo	VASCA IMHOFF	N 46° 15' 16,28"	E 12° 1' 55,56"
IMHOFF DI RIVAMONTE AGORDINO - BIM GESTIONE SERVIZI PUBBLICI S.P.A.	BL	RIVAMONTE AGORDINO	25043	LOC	LE ROSTE	Attivo	VASCA IMHOFF	N 46° 15' 54,36"	E 12° 2' 3,78"
IMHOFF DI RIVAMONTE AGORDINO -BIM GESTIONE SERVIZI PUBBLICI S.P.A.	BL	RIVAMONTE AGORDINO	25043	LOC	LE MIOTTE	Attivo	VASCA IMHOFF	N 46° 15' 42,16"	E 12° 1' 42,34"
IMHOFF DI ROCCA PIETORE - BIM GESTIONE SERVIZI PUBBLICI S.P.A.	BL	ROCCA PIETORE	25044	LOC	LASTE DI SOTTO	Attivo	VASCA IMHOFF	N 46° 27' 13,62"	E 11° 58' 36,26"
IMHOFF DI ROCCA PIETORE - BIM GESTIONE SERVIZI PUBBLICI S.P.A.	BL	ROCCA PIETORE	25044	LOC	COL DI ROCCA	Attivo	VASCA IMHOFF	N 46° 25' 45,34"	E 11° 57' 57,29"
IMHOFF DI ROCCA PIETORE - BIM GESTIONE SERVIZI PUBBLICI S.P.A.	BL	ROCCA PIETORE	25044	LOC	MOE′ DI LASTE	Attivo	VASCA IMHOFF	N 46° 27' 28,38"	E 11° 57' 49,64"
IMHOFF DI ROCCA PIETORE - BIM GESTIONE SERVIZI PUBBLICI S.P.A.	BL	ROCCA PIETORE	25044	LOC	MALGA CIAPELA	Attivo	VASCA IMHOFF	N 46° 25' 32,55"	E 11° 55' 0,55"
IMHOFF DI ROCCA PIETORE - BIM GESTIONE SERVIZI PUBBLICI S.P.A.	BL	ROCCA PIETORE	25044	LOC	MASARE′	Attivo	VASCA IMHOFF	N 46° 23' 40,62"	E 12° 0' 35,03"

IMHOFF DI ROCCA PIETORE - BIM GESTIONE SERVIZI PUBBLICI S.P.A.	BL	ROCCA PIETORE	25044	LOC	CARACOI CIMAI	Attivo	VASCA IMHOFF	N 46° 25' 45,79"	E 11° 59' 25,58"
IMHOFF DI ROCCA PIETORE - SERVIZI INTEGRATI BELLUNESI S.P.A.	BL	ROCCA PIETORE	25044	LOC	SORARU'	Attivo	VASCA IMHOFF	N 46° 25' 51,7"	E 11° 58' 24,6"
IMHOFF DI ROCCA PIETORE - BIM GESTIONE SERVIZI PUBBLICI S.P.A.	BL	ROCCA PIETORE	25044	LOC	SANTA MARIA DELLE GRAZIE	Attivo	VASCA IMHOFF	N 46° 25' 17,59"	E 12° 0' 31,86"
IMHOFF DI ROCCA PIETORE - SERVIZI INTEGRATI BELLUNESI S.P.A.	BL	ROCCA PIETORE	25044	LOC	SAVINER DI CALLONEGHE	Attivo	VASCA IMHOFF	N 46° 24' 47,67"	E 12° 0' 49,55"
IMHOFF DI ROCCA PIETORE - SERVIZI INTEGRATI BELLUNESI S.P.A.	BL	ROCCA PIETORE	25044	LOC	SAVINER DI LASTE	Attivo	VASCA IMHOFF	N 46° 26' 20,68"	E 11° 59' 25,74"
IMHOFF DI ROCCA PIETORE - SERVIZI INTEGRATI BELLUNESI S.P.A.	BL	ROCCA PIETORE	25044	LOC	PIAN DI SOTTOGUDA	Attivo	VASCA IMHOFF	N 46° 25' 30,43"	E 11° 56' 37,61"
IMHOFF DI ROCCA PIETORE - SERVIZI INTEGRATI BELLUNESI S.P.A.	BL	ROCCA PIETORE	25044	LOC	DIGONERA	Attivo	VASCA IMHOFF	N 46° 27' 58,81"	E 11° 58' 18,15"
IMHOFF DI SAN GREGORIO NELLE ALPI - SERVIZI INTEGRATI BELLUNESI S.P.A.	BL	SAN GREGORIO NELLE ALPI	25045	LOC	RONCOI DI DENTRO	Attivo	VASCA IMHOFF	N 46° 6' 58,7"	E 12° 1' 53,83"
DEPURATORE DI SAN PIETRO DI CADORE - BIM	BL	SAN PIETRO DI CADORE	25047	LOC	MARE	Attivo	2^ CAT.TIPO C FINO A 1000 AE	N 46° 34' 5,23"	E 12° 35' 19,33"

GESTIONE SERVIZI PUBBLICI S.P.A.									
IMHOFF DI SAN PIETRO DI CADORE - SERVIZI INTEGRATI BELLUNESI S.P.A.	BL	SAN PIETRO DI CADORE	25047	VIA	DANTE	Attivo	VASCA IMHOFF	N 46° 34' 22,5"	E 12° 35' 45,91"
IMHOFF DI SAN PIETRO DI CADORE - BIM GESTIONE SERVIZI PUBBLICI S.P.A.	BL	SAN PIETRO DI CADORE	25047	LOC	VALLE	Attivo	VASCA IMHOFF	N 46° 34' 36,33"	E 12° 35' 37,13"
IMHOFF DI SAN PIETRO DI CADORE - BIM GESTIONE SERVIZI PUBBLICI S.P.A.	BL	SAN PIETRO DI CADORE	25047	LOC	POSTAUTA	Attivo	VASCA IMHOFF	N 46° 35' 1,62"	E 12° 34' 49"
IMHOFF DI SAN PIETRO DI CADORE - SERVIZI INTEGRATI BELLUNESI S.P.A.	BL	SAN PIETRO DI CADORE	25047	LOC	ARGENTIERA	Attivo	VASCA IMHOFF	N 46° 34' 40,47"	E 12° 36' 28,37"
IMHOFF DI SAN PIETRO DI CADORE - BIM GESTIONE SERVIZI PUBBLICI S.P.A.	BL	SAN PIETRO DI CADORE	25047	LOC	STABIOL	Cessato	VASCA IMHOFF	N 46° 34' 22,64"	E 12° 35' 34,19"
IMHOFF DI SAN PIETRO DI CADORE - BIM GESTIONE SERVIZI PUBBLICI S.P.A.	BL	SAN PIETRO DI CADORE	25047	LOC	COSTALTA	Attivo	VASCA IMHOFF	N 46° 34' 43,85"	E 12° 34' 32,4"
IMHOFF DI SAN PIETRO DI CADORE - SERVIZI INTEGRATI BELLUNESI S.P.A.	BL	SAN PIETRO DI CADORE	25047	VIA	PICOSTA	Attivo	VASCA IMHOFF	N 46° 34' 23,97"	E 12° 35' 57"
IMHOFF DI SAN PIETRO DI CADORE -	BL	SAN PIETRO DI CADORE	25047	VIA	CALVI	Cessato	VASCA IMHOFF	N 46° 34' 25,23"	E 12° 35' 42,91"

BIM GESTIONE SERVIZI PUBBLICI S.P.A.									
IMHOFF DI SAN TOMASO AGORDINO - BIM GESTIONE SERVIZI PUBBLICI S.P.A.	BL	SAN TOMASO AGORDINO	25049	LOC	COL ZARESE'	Attivo	VASCA IMHOFF	N 46° 22' 11,5"	E 11° 58' 26,43"
IMHOFF DI SAN TOMASO AGORDINO - SERVIZI INTEGRATI BELLUNESI S.P.A.	BL	SAN TOMASO AGORDINO	25049	LOC	SOT COLARU'	Attivo	VASCA IMHOFF	N 46° 22' 45,89"	E 11° 59' 3,93"
IMHOFF DI SAN TOMASO AGORDINO -BIM GESTIONE SERVIZI PUBBLICI S.P.A.	BL	SAN TOMASO AGORDINO	25049	LOC	FORCHIADE	Attivo	VASCA IMHOFF	N 46° 23' 18,27"	E 11° 59' 44,64"
IMHOFF DI SAN TOMASO AGORDINO - BIM GESTIONE SERVIZI PUBBLICI S.P.A.	BL	SAN TOMASO AGORDINO	25049	LOC	PECOL	Attivo	VASCA IMHOFF	N 46° 23' 11,75"	E 11° 58' 43,39"
IMHOFF DI SAN TOMASO AGORDINO - SERVIZI INTEGRATI BELLUNESI S.P.A.	BL	SAN TOMASO AGORDINO	25049	LOC	AVOSCAN	Attivo	VASCA IMHOFF	N 46° 22' 52,01"	E 11° 59' 13,79"
IMHOFF DI SAN TOMASO AGORDINO - BIM GESTIONE SERVIZI PUBBLICI S.P.A.	BL	SAN TOMASO AGORDINO	25049	LOC	PESSOLIVA	Attivo	VASCA IMHOFF	N 46° 22' 45,62"	E 11° 58' 28,29"
IMHOFF DI SAN TOMASO AGORDINO - SERVIZI	BL	SAN TOMASO AGORDINO	25049	LOC	ROI	Attivo	VASCA IMHOFF	N 46° 22' 52,36"	E 11° 58' 55,07"

INTEGRATI BELLUNESI S.P.A.									
IMHOFF DI SAN TOMASO AGORDINO - BIM GESTIONE SERVIZI PUBBLICI S.P.A.	BL	SAN TOMASO AGORDINO	25049	LOC	COSTA DI CANACEDE	Attivo	VASCA IMHOFF	N 46° 23' 10,7"	E 11° 57' 36,76"
IMHOFF DI SAN TOMASO AGORDINO - BIM GESTIONE SERVIZI PUBBLICI S.P.A.	BL	SAN TOMASO AGORDINO	25049	LOC	FONTANELLE	Attivo	VASCA IMHOFF	N 46° 21' 51,15"	E 11° 58' 27,5"
IMHOFF DI SAN TOMASO AGORDINO - BIM GESTIONE SERVIZI PUBBLICI S.P.A.	BL	SAN TOMASO AGORDINO	25049	LOC	BUSA DE VAL	Attivo	VASCA IMHOFF	N 46° 23' 2,68"	E 11° 58' 11,44"
IMHOFF DI SAN TOMASO AGORDINO - BIM GESTIONE SERVIZI PUBBLICI S.P.A.	BL	SAN TOMASO AGORDINO	25049	LOC	VAL DI ZAT	Attivo	VASCA IMHOFF	N 46° 23' 2,38"	E 11° 57' 37,96"
IMHOFF DI SAN TOMASO AGORDINO - SERVIZI INTEGRATI BELLUNESI S.P.A.	BL	SAN TOMASO AGORDINO	25049	LOC	VARE	Attivo	VASCA IMHOFF	N 46° 22' 58,05"	E 11° 59' 20,23"
IMHOFF DI SAN TOMASO AGORDINO - SERVIZI INTEGRATI BELLUNESI S.P.A.	BL	SAN TOMASO AGORDINO	25049	LOC	PIAN MOLIN	Attivo	VASCA IMHOFF	N 46° 23' 5,12"	E 11° 58' 25,05"
IMHOFF DI SAN TOMASO AGORDINO - BIM GESTIONE	BL	SAN TOMASO AGORDINO	25049	LOC	TOCOL	Attivo	VASCA IMHOFF	N 46° 22' 25,34"	E 11° 58' 30,17"

SERVIZI PUBBLICI S.P.A.									
IMHOFF DI SAN TOMASO AGORDINO - SERVIZI INTEGRATI BELLUNESI S.P.A.	BL	SAN TOMASO AGORDINO	25049	LOC	CELAT	Attivo	VASCA IMHOFF	N 46° 22' 48,24"	E 11° 58' 27,37"
DEPURATORE DI SAN VITO DI CADORE - SERVIZI INTEGRATI BELLUNESI S.P.A.	BL	SAN VITO DI CADORE	25051	LOC	CIAMPES	Attivo	2^ CAT.TIPO A 1000-12.999 AE	N 46° 27' 9,84"	E 12° 12' 18,7"
IMHOFF DI SAN VITO DI CADORE - COMUNE	BL	SAN VITO DI CADORE	25051	VIA	SENES	Attivo	VASCA IMHOFF	N 46° 27' 14,16"	E 12° 12' 25,12"
IMHOFF DI SANTA GIUSTINA - BIM GESTIONE SERVIZI PUBBLICI S.P.A.	BL	SANTA GIUSTINA	25048	LOC	VOLPERE	Attivo	VASCA IMHOFF	N 46° 3' 58,84"	E 12° 0' 55,63"
DEPURATORE DI SANTA GIUSTINA - SERVIZI INTEGRATI BELLUNESI S.P.A.	BL	SANTA GIUSTINA	25048	LOC	FORMEGAN	Attivo	2^ CAT.TIPO A 1000-12.999 AE	N 46° 4' 1,52"	E 12° 1' 35,36"
DEPURATORE DI SANTA GIUSTINA - SERVIZI INTEGRATI BELLUNESI S.P.A.	BL	SANTA GIUSTINA	25048	LOC	MEANO	Attivo	2^ CAT.TIPO A 1000-12.999 AE	N 46° 5' 42,49"	E 12° 4' 16,44"
IMHOFF DI SANTA GIUSTINA - BIM GESTIONE SERVIZI PUBBLICI S.P.A.	BL	SANTA GIUSTINA	25048	LOC	LASSERAI	Attivo	VASCA IMHOFF	N 46° 5' 7,05"	E 12° 1' 4,04"
IMHOFF DI SANTO STEFANO DI CADORE - BIM GESTIONE SERVIZI PUBBLICI S.P.A.	BL	SANTO STEFANO DI CADORE	25050	VIA	FRISON	Attivo	VASCA IMHOFF	N 46° 33' 44,21"	E 12° 34' 54,25"

IMHOFF DI SANTO STEFANO DI CADORE - BIM GESTIONE SERVIZI PUBBLICI S.P.A.	BL	SANTO STEFANO DI CADORE	25050	VIA	MAZZINI	Attivo	VASCA IMHOFF	N 46° 33' 46,85"	E 12° 34' 51,28"
IMHOFF DI SANTO STEFANO DI CADORE - BIM GESTIONE SERVIZI PUBBLICI S.P.A.	BL	SANTO STEFANO DI CADORE	25050	LOC	PEZZECUCCO	Attivo	VASCA IMHOFF	N 46° 33' 42,84"	E 12° 34' 3,89"
IMHOFF DI SANTO STEFANO DI CADORE - BIM GESTIONE SERVIZI PUBBLICI S.P.A.	BL	SANTO STEFANO DI CADORE	25050	VIA	S.STEFANO	Attivo	VASCA IMHOFF	N 46° 34' 9,06"	E 12° 32' 52,49"
IMHOFF DI SANTO STEFANO DI CADORE - BIM GESTIONE SERVIZI PUBBLICI S.P.A.	BL	SANTO STEFANO DI CADORE	25050	VLO	MONTIN	Attivo	VASCA IMHOFF	N 46° 34' 16,64"	E 12° 32' 44,81"
IMHOFF DI SANTO STEFANO DI CADORE - BIM GESTIONE SERVIZI PUBBLICI S.P.A.	BL	SANTO STEFANO DI CADORE	25050	VIA	MAZZINI	Attivo	VASCA IMHOFF	N 46° 33' 48,43"	E 12° 34' 50,88"
IMHOFF DI SANTO STEFANO DI CADORE - BIM GESTIONE SERVIZI PUBBLICI S.P.A.	BL	SANTO STEFANO DI CADORE	25050	LOC	CAMPOLONGO 1	Attivo	VASCA IMHOFF	N 46° 33' 51,22"	E 12° 34' 56,12"
IMHOFF DI SANTO STEFANO DI CADORE - BIM GESTIONE SERVIZI PUBBLICI S.P.A.	BL	SANTO STEFANO DI CADORE	25050	VLO	SOCH	Attivo	VASCA IMHOFF	N 46° 33' 49,64"	E 12° 34' 45,47"

IMHOFF DI SANTO STEFANO DI CADORE - BIM GESTIONE SERVIZI PUBBLICI S.P.A.	BL	SANTO STEFANO DI CADORE	25050	LOC	CASADA BASSA	Attivo	VASCA IMHOFF	N 46° 34' 27,23"	E 12° 32' 0,42"
IMHOFF DI SANTO STEFANO DI CADORE - BIM GESTIONE SERVIZI PUBBLICI S.P.A.	BL	SANTO STEFANO DI CADORE	25050	VLO	SOCH FEAS	Attivo	VASCA IMHOFF	N 46° 33' 50,13"	E 12° 34' 51,33"
DEPURATORE DI SEDICO - BIM GESTIONE SERVIZI PUBBLICI S.P.A.	BL	SEDICO	25053	LOC	MELI	Cessato	2^ CAT.TIPO A 1000-12.999 AE	N 46° 6' 35,09"	E 12° 5' 12,98"
DEPURATORE DI SEDICO - SERVIZI INTEGRATI BELLUNESI S.P.A.	BL	SEDICO	25053	LOC	OSELETE	Attivo	2^ CAT.TIPO A 1000-12.999 AE	N 46° 5' 9,47"	E 12° 5' 6,18"
IMHOFF DI SEDICO - BIM GESTIONE SERVIZI PUBBLICI S.P.A.	BL	SEDICO	25053	LOC	LONGANO	Attivo	VASCA IMHOFF	N 46° 5' 35,13"	E 12° 5' 58,64"
DEPURATORE DI SEDICO - SERVIZI INTEGRATI BELLUNESI S.P.A.	BL	SEDICO	25053	LOC	MASTELLA'-MAS	Attivo	2^ CAT.TIPO A 1000-12.999 AE	N 46° 8' 52,67"	E 12° 7' 26,03"
IMHOFF DI SELVA DI CADORE - SERVIZI INTEGRATI BELLUNESI S.P.A.	BL	SELVA DI CADORE	25054	LOC	SANTA FOSCA	Attivo	VASCA IMHOFF	N 46° 26' 36,81"	E 12° 3' 23,82"
IMHOFF DI SELVA DI CADORE - BIM GESTIONE SERVIZI PUBBLICI S.P.A.	BL	SELVA DI CADORE	25054	LOC	PIANI DI S. LORENZO	Attivo	VASCA IMHOFF	N 46° 27' 0,96"	E 12° 2' 8,84"
IMHOFF DI SELVA DI CADORE - BIM	BL	SELVA DI CADORE	25054	LOC	ZANUOL	Attivo	VASCA IMHOFF	N 46° 27' 0,86"	E 12° 2' 31,44"

GESTIONE SERVIZI PUBBLICI S.P.A.									
IMHOFF DI SELVA DI CADORE - BIM GESTIONE SERVIZI PUBBLICI S.P.A.	BL	SELVA DI CADORE	25054	LOC	SOLATOR	Attivo	VASCA IMHOFF	N 46° 26' 52,43"	E 12° 2' 1,15"
IMHOFF DI SELVA DI CADORE - BIM GESTIONE SERVIZI PUBBLICI S.P.A.	BL	SELVA DI CADORE	25054	LOC	PIAN DEL LAT	Attivo	VASCA IMHOFF	N 46° 26' 25,52"	E 12° 3' 49,15"
IMHOFF DI SELVA DI CADORE - SERVIZI INTEGRATI BELLUNESI S.P.A.	BL	SELVA DI CADORE	25054	LOC	MARIN	Attivo	VASCA IMHOFF	N 46° 26' 47,24"	E 12° 3' 12,07"
IMHOFF DI SELVA DI CADORE - SERVIZI INTEGRATI BELLUNESI S.P.A.	BL	SELVA DI CADORE	25054	LOC	PESCUL	Attivo	VASCA IMHOFF	N 46° 26' 13,78"	E 12° 4' 5,63"
IMHOFF DI SELVA DI CADORE - SERVIZI INTEGRATI BELLUNESI S.P.A.	BL	SELVA DI CADORE	25054	LOC	SOTTO BERNART	Attivo	VASCA IMHOFF	N 46° 26' 41,28"	E 12° 3' 24,36"
IMHOFF DI SETTEVILLE - ALTO TREVIGIANO SERVIZI S.P.A.	BL	SETTEVILLE	25075	FRZ	CARPEN	Attivo	VASCA IMHOFF	N 45° 58' 10,61"	E 11° 55' 59,14"
IMHOFF DI SETTEVILLE - ALTO TREVIGIANO SERVIZI S.P.A.	BL	SETTEVILLE	25075	VIA	FELTRE	Attivo	VASCA IMHOFF	N 45° 55' 6,79"	E 11° 56' 39,06"
DEPURATORE DI SETTEVILLE - A.T.S. S.P.A.	BL	SETTEVILLE	25075	LOC	CENTRO - FENER	Attivo	2^ CAT.TIPO A 1000-12.999 AE	N 45° 54' 8,96"	E 11° 56' 46,2"
IMHOFF DI SETTEVILLE - ALTO	BL	SETTEVILLE	25075	LOC	CAORERA	Attivo	VASCA IMHOFF	N 45° 58' 44,61"	E 11° 57' 45,67"

TREVIGIANO SERVIZI S.P.A.									
IMHOFF DI SETTEVILLE - ALTO TREVIGIANO SERVIZI S.P.A.	BL	SETTEVILLE	25075	LOC	SCALON	Attivo	VASCA IMHOFF	N 45° 57' 31,75"	E 11° 56' 17,57"
IMHOFF DI SETTEVILLE - ALTO TREVIGIANO SERVIZI S.P.A.	BL	SETTEVILLE	25075	FRZ	SANTA MARIA	Attivo	VASCA IMHOFF	N 45° 57' 3,71"	E 11° 55' 40,17"
IMHOFF DI SETTEVILLE - A.T.S. S.P.A.	BL	SETTEVILLE	25075	LOC	NOAL	Attivo	VASCA IMHOFF	N 45° 56' 25,53"	E 11° 55' 56,76"
IMHOFF DI SETTEVILLE - ALTO TREVIGIANO SERVIZI S.P.A.	BL	SETTEVILLE	25075	VIA	FAGHER	Attivo	VASCA IMHOFF	N 45° 55' 50,95"	E 11° 56' 10,98"
IMHOFF DI SETTEVILLE - A.T.S. S.P.A.	BL	SETTEVILLE	25075	LOC	CAMPAGNA DI VAS	Attivo	VASCA IMHOFF	N 45° 56' 14,37"	E 11° 55' 42,42"
IMHOFF DI SETTEVILLE - ALTO TREVIGIANO SERVIZI S.P.A	BL	SETTEVILLE	25075	LOC	MARZIAI	Attivo	VASCA IMHOFF	N 45° 59' 19,37"	E 11° 58' 48,98"
IMHOFF DI SETTEVILLE - ALTO TREVIGIANO SERVIZI S.P.A.	BL	SETTEVILLE	25075	LOC	SCHIEVENIN	Attivo	VASCA IMHOFF	N 45° 56' 20,22"	E 11° 53' 45,16"
IMHOFF DI SOSPIROLO - SERVIZI INTEGRATI BELLUNESI S.P.A.	BL	SOSPIROLO	25056	LOC	PONTE MAS	Attivo	VASCA IMHOFF	N 46° 9' 7,71"	E 12° 7' 27,94"
IMHOFF DI SOSPIROLO - BIM GESTIONE SERVIZI PUBBLICI S.P.A.	BL	SOSPIROLO	25056	LOC	CAMOLINO	Attivo	VASCA IMHOFF	N 46° 8' 48,12"	E 12° 5' 10,78"

IMHOFF DI SOSPIROLO - SERVIZI INTEGRATI BELLUNESI S.P.A.	BL	SOSPIROLO	25056	LOC	SUSIN	Attivo	VASCA IMHOFF	N 46° 8' 2,64"	E 12° 4' 6,61"
IMHOFF DI SOSPIROLO - SERVIZI INTEGRATI BELLUNESI S.P.A.	BL	SOSPIROLO	25056	LOC	OREGNE	Attivo	VASCA IMHOFF	N 46° 7' 21,03"	E 12° 4' 30,52"
IMHOFF DI SOSPIROLO - SERVIZI INTEGRATI BELLUNESI S.P.A.	BL	SOSPIROLO	25056	LOC	GRON	Attivo	VASCA IMHOFF	N 46° 8' 17,73"	E 12° 5' 13,72"
IMHOFF DI SOSPIROLO - SERVIZI INTEGRATI BELLUNESI S.P.A.	BL	SOSPIROLO	25056	LOC	MIS	Attivo	VASCA IMHOFF	N 46° 9' 19,72"	E 12° 5' 18,15"
IMHOFF DI SOSPIROLO - BIM GESTIONE SERVIZI PUBBLICI S.P.A.	BL	SOSPIROLO	25056	LOC	CAPOLUOGO	Attivo	VASCA IMHOFF	N 46° 8' 31,56"	E 12° 4' 42,87"
IMHOFF DI SOSPIROLO - BIM GESTIONE SERVIZI PUBBLICI S.P.A.	BL	SOSPIROLO	25056	LOC	SAN ZENON	Attivo	VASCA IMHOFF	N 46° 7' 12,68"	E 12° 3' 34,14"
IMHOFF DI SOSPIROLO - SERVIZI INTEGRATI BELLUNESI S.P.A.	BL	SOSPIROLO	25056	LOC	SASS MUSS	Attivo	VASCA IMHOFF	N 46° 8' 23"	E 12° 7' 4,94"
IMHOFF DI SOSPIROLO - SERVIZI INTEGRATI BELLUNESI S.P.A.	BL	SOSPIROLO	25056	LOC	MARAS OREGNE/AI CASAI	Attivo	VASCA IMHOFF	N 46° 7' 14,4"	E 12° 4' 26,65"
IMHOFF DI SOSPIROLO - SERVIZI INTEGRATI BELLUNESI S.P.A.	BL	SOSPIROLO	25056	LOC	MARAS	Attivo	VASCA IMHOFF	N 46° 7' 49,79"	E 12° 4' 3,06"

IMHOFF DI SOVERZENE - SERVIZI INTEGRATI BELLUNESI S.P.A.	BL	SOVERZENE	25057	LOC	SOVERZENE	Attivo	VASCA IMHOFF	N 46° 12' 18,01"	E 12° 18' 5"
IMHOFF DI SOVRAMONTE - BIM GESTIONE SERVIZI PUBBLICI S.P.A.	BL	SOVRAMONTE	25058	LOC	SORRIVA	Attivo	VASCA IMHOFF	N 46° 2' 47,83"	E 11° 46' 10,79"
IMHOFF DI SOVRAMONTE - BIM GESTIONE SERVIZI PUBBLICI S.P.A.	BL	SOVRAMONTE	25058	LOC	AUNE	Attivo	VASCA IMHOFF	N 46° 4' 6,66"	E 11° 49' 17,77"
IMHOFF DI TAIBON AGORDINO - BIM GESTIONE SERVIZI PUBBLICI S.P.A.	BL	TAIBON AGORDINO	25059	LOC	LISTOLADE	Attivo	VASCA IMHOFF	N 46° 18' 51,37"	E 12° 0' 24,26"
IMHOFF DI TAIBON AGORDINO - BIM GESTIONE SERVIZI PUBBLICI S.P.A.	BL	TAIBON AGORDINO	25059	LOC	FORNO DI VAL	Attivo	VASCA IMHOFF	N 46° 17' 54,69"	E 12° 0' 16,65"
IMHOFF DI TAIBON AGORDINO - SERVIZI INTEGRATI BELLUNESI S.P.A.	BL	TAIBON AGORDINO	25059	LOC	SEDOLE	Attivo	VASCA IMHOFF	N 46° 17' 39,15"	E 12° 1' 4,16"
IMHOFF DI TAIBON AGORDINO - SERVIZI INTEGRATI BELLUNESI S.P.A.	BL	TAIBON AGORDINO	25059	VIA	FOCH	Attivo	VASCA IMHOFF	N 46° 17' 49,42"	E 12° 1' 1,58"
IMHOFF DI TAIBON AGORDINO -BIM GESTIONE SERVIZI PUBBLICI S.P.A.	BL	TAIBON AGORDINO	25059	LOC	NOGAROLA	Attivo	VASCA IMHOFF	N 46° 18' 25,41"	E 12° 0' 40,33"
IMHOFF DI TAIBON AGORDINO - BIM GESTIONE SERVIZI PUBBLICI S.P.A.	BL	TAIBON AGORDINO	25059	LOC	S.CIPRIANO	Attivo	VASCA IMHOFF	N 46° 17' 54,07"	E 12° 1' 0,63"

IMHOFF DI TAIBON AGORDINO -BIM GESTIONE SERVIZI PUBBLICI S.P.A.	BL	TAIBON AGORDINO	25059	LOC	TAIBON	Attivo	VASCA IMHOFF	N 46° 17' 56,19"	E 12° 0' 45,77"
IMHOFF DI TAIBON AGORDINO - BIM GESTIONE SERVIZI PUBBLICI S.P.A.	BL	TAIBON AGORDINO	25059	LOC	COL DI PRA′	Attivo	VASCA IMHOFF	N 46° 17' 44,94"	E 11° 56' 4,85"
IMHOFF DI TAMBRE - SERVIZI INTEGRATI BELLUNESI S.P.A.	BL	TAMBRE	25060	LOC	SANT' ANNA	Attivo	VASCA IMHOFF	N 46° 6' 59,68"	E 12° 25' 25,06"
IMHOFF DI TAMBRE - BIM GESTIONE SERVIZI PUBBLICI S.P.A.	BL	TAMBRE	25060	VIA	FORNACI	Cessato	VASCA IMHOFF	N 46° 6' 58,23"	E 12° 25' 29,29"
IMHOFF DI TAMBRE - BIM GESTIONE SERVIZI PUBBLICI S.P.A.	BL	TAMBRE	25060	LOC	LAVINA	Attivo	VASCA IMHOFF	N 46° 8' 39,27"	E 12° 24' 51,18"
IMHOFF DI TAMBRE - BIM GESTIONE SERVIZI PUBBLICI S.P.A.	BL	TAMBRE	25060	LOC	VALDENOGHER	Attivo	VASCA IMHOFF	N 46° 7' 12,97"	E 12° 22' 57,92"
IMHOFF DI TAMBRE - BIM GESTIONE SERVIZI PUBBLICI S.P.A.	BL	TAMBRE	25060	LOC	VALDENOGHER	Attivo	VASCA IMHOFF	N 46° 7' 27,53"	E 12° 23' 24,13"
IMHOFF DI TAMBRE - BIM GESTIONE SERVIZI PUBBLICI S.P.A.	BL	TAMBRE	25060	LOC	ALL′O′	Attivo	VASCA IMHOFF	N 46° 7' 18,96"	E 12° 24' 29,96"
IMHOFF DI TAMBRE -BIM GESTIONE SERVIZI PUBBLICI S.P.A.	BL	TAMBRE	25060	VIA	LAMARAZ	Cessato	VASCA IMHOFF	N 46° 7' 16,56"	E 12° 25' 43,47"

IMHOFF DI TAMBRE - SERVIZI INTEGRATI BELLUNESI S.P.A.	BL	TAMBRE	25060	LOC	PIANON	Attivo	VASCA IMHOFF	N 46° 8' 36,53"	E 12° 25' 45,53"
IMHOFF DI TAMBRE - BIM GESTIONE SERVIZI PUBBLICI S.P.A.	BL	TAMBRE	25060	LOC	CAMPEI	Attivo	VASCA IMHOFF	N 46° 7' 41,15"	E 12° 25' 14,3"
IMHOFF DI TAMBRE - SERVIZI INTEGRATI BELLUNESI S.P.A.	BL	TAMBRE	25060	LOC	CIVIT	Attivo	VASCA IMHOFF	N 46° 8' 11,75"	E 12° 25' 28,23"
IMHOFF DI TAMBRE - BIM GESTIONE SERVIZI PUBBLICI S.P.A.	BL	TAMBRE	25060	LOC	BROZ	Attivo	VASCA IMHOFF	N 46° 7' 1,93"	E 12° 24' 14,9"
IMHOFF DI TAMBRE - SERVIZI INTEGRATI BELLUNESI S.P.A.	BL	TAMBRE	25060	LOC	BORSOI	Attivo	VASCA IMHOFF	N 46° 8' 45,6"	E 12° 24' 25,15"
IMHOFF DI TAMBRE - SERVIZI INTEGRATI BELLUNESI S.P.A.	BL	TAMBRE	25060	LOC	TAMBRUZ	Attivo	VASCA IMHOFF	N 46° 7' 55,51"	E 12° 25' 24,51"
IMHOFF DI VAL DI ZOLDO - SERVIZI INTEGRATI BELLUNESI S.P.A.	BL	VAL DI ZOLDO	25073	LOC	BIVIO CIOMPI	Attivo	VASCA IMHOFF	N 46° 20' 44,47"	E 12° 11' 34,4"
IMHOFF DI VAL DI ZOLDO - SERVIZI INTEGRATI BELLUNESI S.P.A.	BL	VAL DI ZOLDO	25073	LOC	BRUSADAZ (COI)	Attivo	VASCA IMHOFF	N 46° 22' 45,96"	E 12° 8' 24"
DEPURATORE DI VAL DI ZOLDO - SERVIZI INTEGRATI BELLUNESI S.P.A.	BL	VAL DI ZOLDO	25073	LOC	SCUSSIEI	Attivo	2^ CAT.TIPO A 1000-12.999 AE	N 46° 20' 50,21"	E 12° 11' 23,36"

IMHOFF DI VAL DI ZOLDO - SERVIZI INTEGRATI BELLUNESI S.P.A.	BL	VAL DI ZOLDO	25073	LOC	VILLANOVA	Attivo	VASCA IMHOFF	N 46° 21' 33,47"	E 12° 11' 26,96"
IMHOFF DI VAL DI ZOLDO - SERVIZI INTEGRATI BELLUNESI S.P.A.	BL	VAL DI ZOLDO	25073	LOC	MARESON	Attivo	VASCA IMHOFF	N 46° 23' 13,72"	E 12° 6' 43,22"
DEPURATORE DI VAL DI ZOLDO - SERVIZI INTEGRATI BELLUNESI S.P.A.	BL	VAL DI ZOLDO	25073	LOC	DONT	Attivo	2^ CAT.TIPO C FINO A 1000 AE	N 46° 21' 13,36"	E 12° 8' 46,44"
DEPURATORE DI VAL DI ZOLDO - SERVIZI INTEGRATI BELLUNESI S.P.A.	BL	VAL DI ZOLDO	25073	LOC	SOCCAMPO	Attivo	2^ CAT.TIPO A 1000-12.999 AE	N 46° 20' 40,46"	E 12° 11' 3,66"
DEPURATORE DI VAL DI ZOLDO - SERVIZI INTEGRATI BELLUNESI S.P.A.	BL	VAL DI ZOLDO	25073	LOC	FUSINE	Attivo	2^ CAT.TIPO C FINO A 1000 AE	N 46° 22' 20,51"	E 12° 7' 44,29"
IMHOFF DI VAL DI ZOLDO - SERVIZI INTEGRATI BELLUNESI S.P.A.	BL	VAL DI ZOLDO	25073	LOC	SOTTOROGNO	Attivo	VASCA IMHOFF	N 46° 21' 4,42"	E 12° 8' 23,12"
IMHOFF DI VAL DI ZOLDO - SERVIZI INTEGRATI BELLUNESI S.P.A.	BL	VAL DI ZOLDO	25073	LOC	MOLIN	Attivo	VASCA IMHOFF	N 46° 20' 31,14"	E 12° 6' 29,54"
IMHOFF DI VAL DI ZOLDO - SERVIZI INTEGRATI BELLUNESI S.P.A.	BL	VAL DI ZOLDO	25073	LOC	CORDELLE	Attivo	VASCA IMHOFF	N 46° 20' 44,68"	E 12° 7' 33,79"
IMHOFF DI VALLADA AGORDINA - BIM	BL	VALLADA AGORDINA	25062	LOC	VERDAZZA	Attivo	VASCA IMHOFF	N 46° 21' 44,4"	E 11° 55' 53,74"

GESTIONE SERVIZI PUBBLICI S.P.A.									
IMHOFF DI VALLADA AGORDINA - SERVIZI INTEGRATI BELLUNESI S.P.A.	BL	VALLADA AGORDINA	25062	LOC	MAS	Attivo	VASCA IMHOFF	N 46° 21' 50,5"	E 11° 56' 49,07"
IMHOFF DI VALLE DI CADORE - SERVIZI INTEGRATI BELLUNESI S.P.A.	BL	VALLE DI CADORE	25063	LOC	VENAS	Attivo	VASCA IMHOFF	N 46° 24' 30,52"	E 12° 17' 48,75"
IMHOFF DI VALLE DI CADORE - BIM GESTIONE SERVIZI PUBBLICI S.P.A.	BL	VALLE DI CADORE	25063	LOC	SALA	Cessato	VASCA IMHOFF	N 46° 24' 52,35"	E 12° 19' 28,65"
DEPURATORE DI VALLE DI CADORE - SERVIZI INTEGRATI BELLUNESI S.P.A.	BL	VALLE DI CADORE	25063	LOC	TERCHIE	Attivo	2^ CAT.TIPO A 1000-12.999 AE	N 46° 24' 53,08"	E 12° 20' 26,33"
DEPURATORE DI VALLE DI CADORE - BIM GESTIONE SERVIZI PUBBLICI S.P.A.	BL	VALLE DI CADORE	25063	LOC	VENAS	Cessato	2^ CAT.TIPO C FINO A 1000 AE	N 46° 24' 32,29"	E 12° 18' 4,84"
IMHOFF DI VIGO DI CADORE - SERVIZI INTEGRATI BELLUNESI S.P.A.	BL	VIGO DI CADORE	25065	LOC	PALU' GRANDA	Attivo	VASCA IMHOFF	N 46° 30' 8,05"	E 12° 27' 53,9"
DEPURATORE DI VIGO DI CADORE - SERVIZI INTEGRATI BELLUNESI S.P.A.	BL	VIGO DI CADORE	25065	LOC	PELOS	Attivo	2^ CAT.TIPO A 1000-12.999 AE	N 46° 29' 18,29"	E 12° 27' 20,84"
IMHOFF DI VODO DI CADORE - SERVIZI INTEGRATI BELLUNESI S.P.A.	BL	VODO CADORE	25066	LOC	SAVILLA	Attivo	VASCA IMHOFF	N 46° 25' 0,3"	E 12° 16' 22,24"

IMHOFF DI VODO DI CADORE - SERVIZI INTEGRATI BELLUNESI S.P.A.	BL	VODO CADORE	25066	LOC	PEAIO	Attivo	VASCA IMHOFF	N 46° 24' 46,83"	E 12° 15' 28,1"
IMHOFF DI VODO DI CADORE - SERVIZI INTEGRATI BELLUNESI S.P.A.	BL	VODO CADORE	25066	LOC	SALIME	Attivo	VASCA IMHOFF	N 46° 25' 0,26"	E 12° 14' 39,57"
IMHOFF DI VOLTAGO AGORDINO - SERVIZI INTEGRATI BELLUNESI S.P.A.	BL	VOLTAGO AGORDINO	25067	LOC	LAGHETTI	Attivo	VASCA IMHOFF	N 46° 14' 57,31"	E 11° 59' 12,18"
IMHOFF DI VOLTAGO AGORDINO - SERVIZI INTEGRATI BELLUNESI S.P.A.	BL	VOLTAGO AGORDINO	25067	VIA	DEGLI ALPINI-MAS	Attivo	VASCA IMHOFF	N 46° 16' 18,16"	E 12° 0' 31,92"
IMHOFF DI VOLTAGO AGORDINO - SERVIZI INTEGRATI BELLUNESI S.P.A.	BL	VOLTAGO AGORDINO	25067	LOC	CAMPAGNA	Attivo	VASCA IMHOFF	N 46° 16' 20,49"	E 12° 0' 33,58"
IMHOFF DI VOLTAGO AGORDINO - SERVIZI INTEGRATI BELLUNESI S.P.A.	BL	VOLTAGO AGORDINO	25067	LOC	COL DI MAZZ	Attivo	VASCA IMHOFF	N 46° 15' 5,89"	E 11° 59' 11,54"
IMHOFF DI VOLTAGO AGORDINO - SERVIZI INTEGRATI BELLUNESI S.P.A.	BL	VOLTAGO AGORDINO	25067	LOC	CORONE	Attivo	VASCA IMHOFF	N 46° 16' 25,58"	E 12° 0' 56,48"
IMHOFF DI ZOPPE' DI CADORE - SERVIZI	BL	ZOPPE' DI CADORE	25069	LOC	LASTE	Attivo	VASCA IMHOFF	N 46° 23' 1,54"	E 12° 10' 31,33"

INTEGRATI BELLUNESI S.P.A.									
IMHOFF DI ZOPPE' DI CADORE - SERVIZI INTEGRATI BELLUNESI S.P.A.	BL	ZOPPE' DI CADORE	25069	LOC	SAGUI	Attivo	VASCA IMHOFF	N 46° 23' 10,57"	E 12° 9' 57,55"
DEPURATORE DI VIGHIZZOLO D'ESTE -C.V.S. S.P.A.	PD	(VIGHIZZOLO D'ESTE fino al 2023)	28098	VIA	IV NOVEMBRE	Cessato	2^ CAT.TIPO A 1000-12.999 AE	N 45° 10' 38,97"	E 11° 37' 21,63"
DEPURATORE DI ABANO TERME - ACEGASAPSAMGA S.P.A.	PD	ABANO TERME	28001	VIA	COLLI EUGANEI	Attivo	1^ CATEGORIA >13.000 AE	N 45° 20' 28,67"	E 11° 46' 15,18"
DEPURATORE DI AGNA - ACQUEVENETE S.P.A	PD	AGNA	28002	VIA	CIMITERO	Attivo	2^ CAT.TIPO A 1000-12.999 AE	N 45° 9' 47,03"	E 11° 57' 57,73"
DEPURATORE DI ALBIGNASEGO - ACQUEVENETE S.P.A	PD	ALBIGNASEGO	28003	VIA	TORINO	Attivo	1^ CATEGORIA >13.000 AE	N 45° 20' 50,84"	E 11° 52' 38,4"
DEPURATORE DI ANGUILLARA VENETA - ACQUEVENETE S.P.A	PD	ANGUILLARA VENETA	28004	VIA	SAN GIROLAMO	Attivo	2^ CAT.TIPO A 1000-12.999 AE	N 45° 8' 40,93"	E 11° 53' 20,24"
IMHOFF DI ANGUILLARA VENETA - C.V.S. S.P.A.	PD	ANGUILLARA VENETA	28004	VIA	PIAVE	Cessato	VASCA IMHOFF	N 45° 8' 19,85"	E 11° 53' 41,85"
DEPURATORE DI ANGUILLARA VENETA - ACQUEVENETE S.P.A	PD	ANGUILLARA VENETA	28004	VIA	SANT'ANTONIO ABATE	Attivo	2^ CAT.TIPO A 1000-12.999 AE	N 45° 8' 48,3"	E 11° 56' 19,27"

DEPURATORE DI BAONE - CENTRO VENETO SERVIZI S.P.A.	PD	BAONE	28009	VIA	GIARETTA	Cessato	2^ CAT.TIPO C FINO A 1000 AE	N 45° 15' 52,13"	E 11° 41' 1,26"
IMHOFF DI BARBONA - ACQUEVENETE S.P.A	PD	BARBONA	28010	VIA	MARCONI	Attivo	VASCA IMHOFF	N 45° 6' 22,66"	E 11° 42' 27,7"
IMHOFF DI BARBONA - ACQUEVENETE S.P.A	PD	BARBONA	28010	VIA	SPINO	Attivo	VASCA IMHOFF	N 45° 6' 29,7"	E 11° 42' 23,55"
IMHOFF DI BARBONA - ACQUEVENETE S.P.A	PD	BARBONA	28010	VIA	RIALTO	Attivo	VASCA IMHOFF	N 45° 6' 31,96"	E 11° 40' 6,29"
DEPURATORE DI BATTAGLIA TERME - ETRA S.P.A.	PD	BATTAGLIA TERME	28011	VIA	SELVATICHE	Cessato	2^ CAT.TIPO A 1000-12.999 AE	N 45° 16' 45,52"	E 11° 46' 16,67"
DEPURATORE DI BOARA PISANI - ACQUEVENETE S.P.A	PD	BOARA PISANI	28012	VIA	ROMA	Attivo	1^ CATEGORIA >13.000 AE	N 45° 7' 2,6"	E 11° 45' 53,61"
IMHOFF DI BOARA PISANI - ACQUEVENETE S.P.A	PD	BOARA PISANI	28012	VIA	GALLO	Attivo	VASCA IMHOFF	N 45° 7' 44,36"	E 11° 49' 13,8"
DEPURATORE DI BORGO VENETO - ACQUEVENETE S.P.A	PD	BORGO VENETO	28107	VIA	GRANZE	Attivo	1^ CATEGORIA >13.000 AE	N 45° 12' 25,38"	E 11° 34' 16,31"
DEPURATORE DI BOVOLENTA - ACQUEVENETE S.P.A	PD	BOVOLENTA	28014	VIA	RIVIERA	Cessato	2^ CAT.TIPO A 1000-12.999 AE	N 45° 16' 27,96"	E 11° 56' 14,69"

DEPURATORE DI CADONEGHE-ETRA S.P.A.	PD	CADONEGHE	28016	VIA	MATTEOTTI	Attivo	1^ CATEGORIA >13.000 AE	N 45° 26' 28,06"	E 11° 54' 50,55"
DEPURATORE DI CAMPODARSEGO - S.E.TA SPA	PD	CAMPODARSEGO	28017	VIA	S. COSTANZO LOC. FIUMICELLO	Cessato	2^ CAT.TIPO C FINO A 1000 AE	N 45° 30' 27,41"	E 11° 57' 14,57"
DEPURATORE DI CAMPOSAMPIERO - SE.T.A. S.P.A.	PD	CAMPOSAMPIERO	28019	VIA	ALBARELLA	Cessato	2^ CAT.TIPO A 1000-12.999 AE	N 45° 34' 4,24"	E 11° 56' 36,25"
IMPIANTO DI BIO-TRATTAMENTO DI CAMPOSAMPIERO - ETRA S.P.A.	PD	CAMPOSAMPIERO	28019	VIA	DELLA CENTURIAZIONE	Attivo	1^ CATEGORIA >13.000 AE	N 45° 33' 43,46"	E 11° 56' 26,85"
IMHOFF DI CAMPOSAMPIERO - LOTTIZZAZIONE BERTI - ETRA S.P.A.	PD	CAMPOSAMPIERO	28019	VIA	MOROSINI	Cessato	VASCA IMHOFF	N 45° 34' 34,96"	E 11° 55' 48,61"
DEPURATORE DI CAMPOSAMPIERO - SE.T.A. S.P.A.	PD	CAMPOSAMPIERO	28019	VIA	DELL'ARTIGIANATO	Cessato	2^ CAT.TIPO C FINO A 1000 AE	N 45° 33' 56,31"	E 11° 58' 30,99"
DEPURATORE DI CAMPOSAMPIERO - SE.T.A. S.P.A.	PD	CAMPOSAMPIERO	28019	VIA	GARIBALDI	Cessato	2^ CAT.TIPO C FINO A 1000 AE	N 45° 33' 31,64"	E 11° 56' 28,27"
DEPURATORE DI CANDIANA - C.V.S. S.P.A.	PD	CANDIANA	28021	VIA	FOSSARAGNA	Cessato	2^ CAT.TIPO A 1000-12.999 AE	N 45° 13' 37,7"	E 11° 59' 31,81"
DEPURATORE DI CARMIGNANO DI BRENTA-ETRA S.P.A.	PD	CARMIGNANO DI BRENTA	28023	VIA	OSPITALE	Attivo	1^ CATEGORIA >13.000 AE	N 45° 37' 20,42"	E 11° 43' 26,58"
IMHOFF DI CARTURA - C.V.S. S.P.A.	PD	CARTURA	28026	VIA	CA' BIANCA	Cessato	VASCA IMHOFF	N 45° 16' 33,92"	E 11° 53' 30,78"
DEPURATORE DI CARTURA - COMUNE	PD	CARTURA	28026	VIA	F. GEREMIA	Cessato	2^ CAT.TIPO A 1000-12.999 AE	N 45° 15' 57,23"	E 11° 51' 22,66"

DEPURATORE DI CASALE DI SCODOSIA - ACQUEVENETE S.P.A	PD	CASALE DI SCODOSIA	28027	VIA	VENETO Z.A.	Attivo	2^ CAT.TIPO A 1000-12.999 AE	N 45° 11' 4,16"	E 11° 29' 42,82"
DEPURATORE DI CASALE DI SCODOSIA - ACQUEVENETE S.P.A	PD	CASALE DI SCODOSIA	28027	VIA	G. MAZZINI	Attivo	2^ CAT.TIPO A 1000-12.999 AE	N 45° 11' 12,74"	E 11° 27' 47,33"
DEPURATORE DI CASALSERUGO - ACQUEVENETE S.P.A	PD	CASALSERUGO	28028	VIA	L. DA VINCI	Attivo	2^ CAT.TIPO A 1000-12.999 AE	N 45° 18' 29,94"	E 11° 54' 53,86"
DEPURATORE DI CASTELBALDO - ACQUEVENETE S.P.A	PD	CASTELBALDO	28029	VIA	NUOVA	Attivo	2^ CAT.TIPO A 1000-12.999 AE	N 45° 7' 29,63"	E 11° 27' 49,29"
DEPURATORE DI CERVARESE SANTA CROCE - ETRA S.P.A	PD	CERVARESE SANTA CROCE	28030	VIA	XX SETTEMBRE - MONTEMERLO	Attivo	2^ CAT.TIPO A 1000-12.999 AE	N 45° 22' 27,64"	E 11° 42' 53,5"
DEPURATORE DI CINTO EUGANEO - ACQUEVENETE S.P.A	PD	CINTO EUGANEO	28031	VIA	BOMBA	Attivo	2^ CAT.TIPO C FINO A 1000 AE	N 45° 16' 14,9"	E 11° 39' 35,04"
DEPURATORE DI CINTO EUGANEO - ACQUEVENETE S.P.A	PD	CINTO EUGANEO	28031	VIA	CAVALCARESSA LOC. CROSARA	Attivo	2^ CAT.TIPO A 1000-12.999 AE	N 45° 17' 21,37"	E 11° 38' 32,59"
IMHOFF DI CITTADELLA-ETRA S.P.A.	PD	CITTADELLA	28032	VIA	MIRA SPINOSA	Cessato	VASCA IMHOFF	N 45° 40' 26,08"	E 11° 44' 26,65"
DEPURATORE DI CITTADELLA-ETRA S.P.A.	PD	CITTADELLA	28032	VIA	DELLE SANSUGHE	Attivo	1^ CATEGORIA >13.000 AE	N 45° 38' 22,96"	E 11° 47' 41,77"

DEPURATORE DI CODEVIGO - ACEGASAPSAMGA S.P.A.	PD	CODEVIGO	28033	VIA	ADIGE	Attivo	1^ CATEGORIA >13.000 AE	N 45° 14' 53,16"	E 12° 6' 25,23"
IMHOFF DI CODEVIGO - APGA S.R.L.	PD	CODEVIGO	28033	VIA	ROSARA	Cessato	VASCA IMHOFF	N 45° 17' 19,19"	E 12° 5' 59,19"
DEPURATORE DI CONSELVE - ACQUEVENETE S.P.A	PD	CONSELVE	28034	VIA	DELL'ARTIGIANATO	Attivo	1^ CATEGORIA >13.000 AE	N 45° 12' 14,41"	E 11° 54' 0,69"
DEPURATORE DI CORREZZOLA - ACEGAS-APS S.P.A.	PD	CORREZZOLA	28035	VIA	GIUSTI	Cessato	2^ CAT.TIPO C FINO A 1000 AE	N 45° 13' 12,88"	E 12° 1' 53,54"
DEPURATORE DI CORREZZOLA - ACEGAS-APS S.P.A.	PD	CORREZZOLA	28035	VIA	PAPA GIOVANNI XXIII	Cessato	2^ CAT.TIPO C FINO A 1000 AE	N 45° 12' 22,23"	E 12° 9' 17,63"
DEPURATORE DI CORREZZOLA - ACEGAS-APS S.P.A.	PD	CORREZZOLA	28035	VIA	MONSORE	Cessato	2^ CAT.TIPO C FINO A 1000 AE	N 45° 12' 38,08"	E 12° 4' 48,09"
IMHOFF DI DUE CARRARE -C.V.S. S.P.A.	PD	DUE CARRARE	28106	VIA	GORGHIZZOLO	Cessato	VASCA IMHOFF	N 45° 16' 42,19"	E 11° 48' 1,75"
IMHOFF DI DUE CARRARE - C.V.S. S.P.A.	PD	DUE CARRARE	28106	VIA	DELL'ARTIGIANATO	Cessato	VASCA IMHOFF	N 45° 19' 50,28"	E 11° 49' 16,63"
DEPURATORE DI DUE CARRARE- C.V.S. S.P.A.	PD	DUE CARRARE	28106	VIA	TRENTO LOC. CHIODARE	Cessato	2^ CAT.TIPO C FINO A 1000 AE	N 45° 17' 7,46"	E 11° 47' 34,38"
IMHOFF DI DUE CARRARE - ACQUEVENETE S.P.A	PD	DUE CARRARE	28106	VIA	MINCANA	Attivo	VASCA IMHOFF	N 45° 17' 46,87"	E 11° 47' 55,29"
DEPURATORE DI DUE CARRARE -	PD	DUE CARRARE	28106	VIA	CUCCARA LOC. TERRADURA	Cessato	2^ CAT.TIPO A 1000-12.999 AE	N 45° 19' 21,01"	E 11° 49' 42,1"

ACQUEVENETE S.P.A									
DEPURATORE DI DUE CARRARE - C.V.S. S.P.A.	PD	DUE CARRARE	28106	VIA	DON GAETANO TORRESIN	Cessato	2^ CAT.TIPO A 1000-12.999 AE	N 45° 17' 20,9"	E 11° 49' 41,92"
DEPURATORE DI ESTE - ACQUEVENETE S.P.A	PD	ESTE	28037	VIA	ARGINE RESTARA	Attivo	1^ CATEGORIA >13.000 AE	N 45° 12' 42,23"	E 11° 38' 46,85"
IMHOFF DI GALLIERA VENETA-ETRA S.P.A.	PD	GALLIERA VENETA	28039	VIA	COMELLO	Cessato	VASCA IMHOFF	N 45° 41' 3,03"	E 11° 48' 41,09"
DEPURATORE DI GALZIGNANO TERME - COMUNE	PD	GALZIGNANO TERME	28040	VLE	DEL LAVORO	Cessato	2^ CAT.TIPO C FINO A 1000 AE	N 45° 18' 29,73"	E 11° 44' 38,91"
DEPURATORE DI GAZZO-ETRA S.P.A.	PD	GAZZO	28041	VIA	CADORNA LOC. GROSSA	Attivo	2^ CAT.TIPO A 1000-12.999 AE	N 45° 33' 14,16"	E 11° 42' 6,84"
DEPURATORE DI GRANTORTO-ETRA S.P.A.	PD	GRANTORTO	28042	VLE	DELLO SPORT	Attivo	2^ CAT.TIPO A 1000-12.999 AE	N 45° 35' 55,64"	E 11° 44' 11,88"
DEPURATORE DI LIMENA-ETRA S.P.A.	PD	LIMENA	28045	VIA	A. VOLTA	Attivo	1^ CATEGORIA >13.000 AE	N 45° 28' 1,81"	E 11° 51' 39"
DEPURATORE DI LOZZO ATESTINO - ACQUEVENETE S.P.A	PD	LOZZO ATESTINO	28047	VIA	FONTANON	Attivo	2^ CAT.TIPO A 1000-12.999 AE	N 45° 16' 54,06"	E 11° 37' 40"
DEPURATORE DI MASERA' DI PADOVA - ACQUEVENETE S.P.A	PD	MASERA' DI PADOVA	28048	VIA	ROMA	Attivo	2^ CAT.TIPO A 1000-12.999 AE	N 45° 19' 4,88"	E 11° 52' 28,1"
DEPURATORE DI MASI - ACQUEVENETE S.P.A	PD	MASI	28049	VIA	ESTE	Attivo	2^ CAT.TIPO A 1000-12.999 AE	N 45° 6' 58,79"	E 11° 29' 40,54"

DEPURATORE DI MERLARA - ACQUEVENETE S.P.A	PD	MERLARA	28053	VIA	ZURLARA	Attivo	2^ CAT.TIPO A 1000-12.999 AE	N 45° 9' 52,33"	E 11° 26' 9,38"
DEPURATORE DI MESTRINO-ETRA S.P.A.	PD	MESTRINO	28054	VIA	PETRARCA	Attivo	1^ CATEGORIA >13.000 AE	N 45° 25' 45,26"	E 11° 46' 1,49"
DEPURATORE DI MONSELICE - ACQUEVENETE S.P.A	PD	MONSELICE	28055	VIA	DEL BORGO	Attivo	1^ CATEGORIA >13.000 AE	N 45° 13' 25,68"	E 11° 45' 50,31"
DEPURATORE DI MONSELICE - COMUNE	PD	MONSELICE	28055	LOC	MARENDOLE	Cessato	2^ CAT.TIPO C FINO A 1000 AE	N 45° 13' 52,89"	E 11° 43' 45,54"
DEPURATORE DI MONSELICE - C.V.S. S.P.A.	PD	MONSELICE	28055	VIA	STORTOLA FRAZ. S. COSMA	Cessato	2^ CAT.TIPO C FINO A 1000 AE	N 45° 13' 2,39"	E 11° 47' 32,51"
DEPURATORE DI MONSELICE - C.V.S. S.P.A.	PD	MONSELICE	28055	VIA	DEI COLLI	Cessato	2^ CAT.TIPO C FINO A 1000 AE	N 45° 16' 22,35"	E 11° 45' 43,55"
DEPURATORE DI MONTAGNANA - ACQUEVENETE S.P.A.	PD	MONTAGNANA	28056	VIA	CIMITERO	Cessato	2^ CAT.TIPO C FINO A 1000 AE	N 45° 13' 18,26"	E 11° 25' 48,48"
DEPURATORE DI MONTAGNANA - ACQUEVENETE S.P.A	PD	MONTAGNANA	28056	VIA	ZONA ARTIGIANALE	Attivo	2^ CAT.TIPO C FINO A 1000 AE	N 45° 14' 27,6"	E 11° 24' 43,61"
DEPURATORE DI MONTAGNANA - ACQUEVENETE S.P.A	PD	MONTAGNANA	28056	VIA	CHISOGNO	Attivo	2^ CAT.TIPO A 1000-12.999 AE	N 45° 14' 2,13"	E 11° 28' 43,42"
IMHOFF DI MONTEGROTTO TERME - ETRA S.P.A.	PD	MONTEGROTTO TERME	28057	VIA	FORNACE	Cessato	VASCA IMHOFF	N 45° 20' 17,56"	E 11° 46' 4,49"

DEPURATORE DI MONTEGROTTO TERME-ETRA S.P.A.	PD	MONTEGROTTO TERME	28057	VIA	FRATELLI BANDIERA	Attivo	1^ CATEGORIA >13.000 AE	N 45° 18' 48,84"	E 11° 47' 27,73"
DEPURATORE DI OSPEDALETTO EUGANEO - ACQUEVENETE S.P.A	PD	OSPEDALETTO EUGANEO	28059	VIA	PEAGNOLA	Attivo	2^ CAT.TIPO A 1000-12.999 AE	N 45° 13' 8,17"	E 11° 37' 25,87"
DEPURATORE DI PADOVA - ACEGASAPSAMGA S.P.A.	PD	PADOVA	28060	VIA	PONTEDERA	Attivo	1^ CATEGORIA >13.000 AE	N 45° 22' 42,16"	E 11° 52' 44,08"
DEPURATORE DI PADOVA - ACEGASAPSAMGA S.P.A.	PD	PADOVA	28060	VIA	PEDIANO ASCONIO	Attivo	1^ CATEGORIA >13.000 AE	N 45° 23' 1,46"	E 11° 54' 48,33"
DEPURATORE DI PERNUMIA - ACQUEVENETE S.P.A	PD	PERNUMIA	28061	VIA	BEVARARA	Attivo	2^ CAT.TIPO A 1000-12.999 AE	N 45° 15' 45,7"	E 11° 47' 29,25"
DEPURATORE DI PIACENZA D'ADIGE - ACQUEVENETE S.P.A	PD	PIACENZA D'ADIGE	28062	VIA	SERRAGLI	Cessato	2^ CAT.TIPO A 1000-12.999 AE	N 45° 8' 10,84"	E 11° 32' 16,9"
IMHOFF DI PIAZZOLA SUL BRENTA-ETRA S.P.A.	PD	PIAZZOLA SUL BRENTA	28063	VIA	CARTURO	Attivo	VASCA IMHOFF	N 45° 35' 10,46"	E 11° 44' 51,47"
DEPURATORE DI PONTE SAN NICOLO' - ACQUEVENETE S.P.A	PD	PONTE SAN NICOLO'	28069	VIA	S. ANTONIO – LOCALITA' RIO	Attivo	1^ CATEGORIA >13.000 AE	N 45° 21' 39,66"	E 11° 55' 20,11"
DEPURATORE DI PONTELONGO - ACEGASAPSAMGA S.P.A.	PD	PONTELONGO	28068	VIA	DANTE	Attivo	2^ CAT.TIPO A 1000-12.999 AE	N 45° 14' 25,93"	E 12° 1' 49,28"

DEPURATORE DI POZZONOVO - ACQUEVENETE S.P.A	PD	POZZONOVO	28070	VIA	VALLASE'	Attivo	1^ CATEGORIA >13.000 AE	N 45° 11' 12,51"	E 11° 47' 45,36"
DEPURATORE DI POZZONOVO - ACQUEVENETE S.P.A	PD	POZZONOVO	28070	VIA	VALCORBA	Attivo	2^ CAT.TIPO C FINO A 1000 AE	N 45° 9' 4,29"	E 11° 49' 2,36"
DEPURATORE DI POZZONOVO - C.V.S. S.P.A.	PD	POZZONOVO	28070	VIA	SAN PIO X	Cessato	2^ CAT.TIPO C FINO A 1000 AE	N 45° 8' 57,49"	E 11° 49' 12,5"
DEPURATORE DI ROVOLON - ETRA S.P.A.	PD	ROVOLON	28071	VIA	PONTE TEZZE LOC. BASTIA	Attivo	2^ CAT.TIPO A 1000-12.999 AE	N 45° 22' 27,33"	E 11° 38' 27,63"
DEPURATORE DI RUBANO-ETRA S.P.A.	PD	RUBANO	28072	VIA	MAZZINI	Attivo	1^ CATEGORIA >13.000 AE	N 45° 25' 32,77"	E 11° 49' 27,93"
IMHOFF DI SAN GIORGIO IN BOSCO-ETRA S.P.A.	PD	SAN GIORGIO IN BOSCO	28076	VIA	DE GASPERI	Attivo	VASCA IMHOFF	N 45° 34' 25,98"	E 11° 48' 41,47"
IMHOFF 2 DI SAN GIORGIO IN BOSCO - ETRA S.P.A.	PD	SAN GIORGIO IN BOSCO	28076	VIA	GIOVANNI PAOLO II	Attivo	VASCA IMHOFF	N 45° 36' 15,96"	E 11° 49' 52,29"
IMHOFF 1 DI SAN GIORGIO IN BOSCO - ETRA S.P.A.	PD	SAN GIORGIO IN BOSCO	28076	VIA	CARLO ALBERTO DALLA CHIESA	Cessato	VASCA IMHOFF	N 45° 34' 19,17"	E 11° 49' 28,68"
IMHOFF 1 DI SAN GIORGIO IN BOSCO - ETRA S.P.A.	PD	SAN GIORGIO IN BOSCO	28076	VIA	GIOVANNI PAOLO II	Attivo	VASCA IMHOFF	N 45° 36' 16,94"	E 11° 49' 51,73"
DEPURATORE DI SAN GIORGIO IN BOSCO-ETRA S.P.A.	PD	SAN GIORGIO IN BOSCO	28076	VIA	G. TARTINI	Attivo	2^ CAT.TIPO A 1000-12.999 AE	N 45° 35' 16,73"	E 11° 48' 5,3"
DEPURATORE DI SANTA GIUSTINA IN COLLE - COMUNE	PD	SANTA GIUSTINA IN COLLE	28080	VIA	DANTE	Cessato	2^ CAT.TIPO C FINO A 1000 AE	N 45° 34' 23,45"	E 11° 53' 30,32"

IMHOFF DI SANT'URBANO - C.V.S. S.P.A.	PD	SANT'URBANO	28084	VIA	MANTEGNA	Cessato	VASCA IMHOFF	N 45° 7' 32,16"	E 11° 39' 3,3"
IMHOFF DI SANT' URBANO - C.V.S. S.P.A.	PD	SANT'URBANO	28084	VIA	FERRAREZZA	Cessato	VASCA IMHOFF	N 45° 9' 11,24"	E 11° 38' 58,44"
IMHOFF DI S. URBANO - C.V.S. S.P.A.	PD	SANT'URBANO	28084	VIA	TITO LIVIO	Cessato	VASCA IMHOFF	N 45° 6' 42,42"	E 11° 37' 19,55"
DEPURATORE DI SANT'URBANO - ACQUEVENETE S.P.A.	PD	SANT'URBANO	28084	VIA	LAGHETTO	Attivo	2^ CAT.TIPO A 1000-12.999 AE	N 45° 8' 22,19"	E 11° 36' 4,2"
IMHOFF DI S. URBANO - C.V.S. S.P.A.	PD	SANT'URBANO	28084	VIA	MARCONI	Cessato	VASCA IMHOFF	N 45° 7' 13,57"	E 11° 35' 25,3"
DEPURATORE DI SELVAZZANO DENTRO-ETRA S.P.A.	PD	SELVAZZANO DENTRO	28086	VIA	MONTEGRAPPA	Attivo	1^ CATEGORIA >13.000 AE	N 45° 22' 52,71"	E 11° 48' 10,9"
IMHOFF DI SELVAZZANO DENTRO 2^-ETRA S.P.A.	PD	SELVAZZANO DENTRO	28086	VIA	EUGANEA	Cessato	VASCA IMHOFF	N 45° 22' 51,12"	E 11° 46' 10,14"
IMHOFF DI SELVAZZANO DENTRO 1^-ETRA S.P.A.	PD	SELVAZZANO DENTRO	28086	VIA	EUGANEA	Attivo	VASCA IMHOFF	N 45° 22' 37,02"	E 11° 45' 25,79"
DEPURATORE DI SOLESINO - ACQUEVENETE S.P.A	PD	SOLESINO	28087	VIA	TIEPOLO	Attivo	2^ CAT.TIPO A 1000-12.999 AE	N 45° 9' 47,89"	E 11° 45' 5,47"
IMHOFF DI TEOLO-ETRA S.P.A.	PD	TEOLO	28089	VIA	CALTIPENDICE	Cessato	VASCA IMHOFF	N 45° 20' 52,11"	E 11° 40' 55,61"
IMHOFF DI TEOLO - ETRA S.P.A.	PD	TEOLO	28089	VIA	DEI FRASSINI	Cessato	VASCA IMHOFF	N 45° 20' 52,85"	E 11° 45' 4,98"

IMHOFF DI TEOLO-ETRA S.P.A.	PD	TEOLO	28089	VIA	TRESPOLE	Attivo	VASCA IMHOFF	N 45° 20' 50,31"	E 11° 40' 10,55"
IMHOFF DI TEOLO-ETRA S.P.A.	PD	TEOLO	28089	VIA	CONTEA	Attivo	VASCA IMHOFF	N 45° 20' 23,27"	E 11° 40' 18,98"
DEPURATORE DI TOMBOLO-ETRA S.P.A.	PD	TOMBOLO	28091	VIA	CAMPOLONGO (ONARA)	Attivo	2^ CAT.TIPO A 1000-12.999 AE	N 45° 37' 4,5"	E 11° 49' 28,99"
IMHOFF DI TORREGLIA-ETRA S.P.A.	PD	TORREGLIA	28092	VIA	BUCCI	Cessato	VASCA IMHOFF	N 45° 20' 24,31"	E 11° 45' 44,9"
IMHOFF DI TORREGLIA-ETRA S.P.A.	PD	TORREGLIA	28092	VIA	SAN DANIELE	Cessato	VASCA IMHOFF	N 45° 20' 23,79"	E 11° 45' 39,11"
DEPURATORE DI TORREGLIA-ETRA S.P.A.	PD	TORREGLIA	28092	VIA	BOSCHETTE	Attivo	2^ CAT.TIPO A 1000-12.999 AE	N 45° 20' 0,83"	E 11° 44' 37,91"
IMHOFF DI TORREGLIA-ETRA S.P.A.	PD	TORREGLIA	28092	VIA	LUNGHINA	Attivo	VASCA IMHOFF	N 45° 19' 50,73"	E 11° 45' 27,51"
DEPURATORE DI TREBASELEGHE - SE.T.A. S.P.A.	PD	TREBASELEGHE	28093	VIA	MANETTI	Cessato	2^ CAT.TIPO A 1000-12.999 AE	N 45° 34' 55,86"	E 12° 3' 10,65"
DEPURATORE DI URBANA - C.V.S. S.P.A.	PD	URBANA	28095	VIA	CROSARA FRAZ. S. SALVARO	Cessato	2^ CAT.TIPO C FINO A 1000 AE	N 45° 12' 20,39"	E 11° 24' 39,96"
DEPURATORE DI VEGGIANO-ETRA S.P.A.	PD	VEGGIANO	28096	VIA	PEDAGNI	Cessato	2^ CAT.TIPO A 1000-12.999 AE	N 45° 26' 55,06"	E 11° 43' 15"
DEPURATORE DI VEGGIANO-ETRA S.P.A.	PD	VEGGIANO	28096	VIA	A. VOLTA	Cessato	2^ CAT.TIPO C FINO A 1000 AE	N 45° 27' 2,35"	E 11° 43' 59,6"
DEPURATORE DI VESCOVANA - CVS SPA	PD	VESCOVANA	28097	VIA	DANTE	Cessato	2^ CAT.TIPO C FINO A 1000 AE	N 45° 6' 16,75"	E 11° 44' 32,08"
IMPIANTO COMPLESSO	PD	VIGONZA	28100	VIA	BARBARIGO	Attivo	1^ CATEGORIA >13.000 AE	N 45° 25' 29,89"	E 11° 59' 30,08"

(DEP.VIGONZA E COMPOSTAGGIO)-ETRA S.P.A.									
DEPURATORE DI VILLA ESTENSE - C.V.S. S.P.A.	PD	VILLA ESTENSE	28102	VIA	ARGINE VALGRANDE	Cessato	2^ CAT.TIPO C FINO A 1000 AE	N 45° 10' 17,16"	E 11° 39' 39,25"
DEPURATORE DI VILLAFRANCA PADOVANA-ETRA S.P.A.	PD	VILLAFRANCA PADOVANA	28103	VIA	FIRENZE LOC. TAGGI DI SOPRA	Attivo	2^ CAT.TIPO A 1000-12.999 AE	N 45° 28' 23,43"	E 11° 48' 38,17"
DEPURATORE DI VILLANOVA DI CAMPOSAMPIERO - S.E.TA SPA	PD	VILLANOVA DI CAMPOSAMPIERO	28104	VIA	STROPPARI	Cessato	2^ CAT.TIPO C FINO A 1000 AE	N 45° 30' 18,58"	E 11° 59' 52,7"
DEPURATORE DI VO' EUGANEO - ACQUEVENETE S.P.A	PD	VO'	28105	VIA	VO' DI SOTTO	Attivo	2^ CAT.TIPO A 1000-12.999 AE	N 45° 19' 30,57"	E 11° 37' 35,34"
IMHOFF DI ADRIA - POLESINE SERVIZI S.P.A.	RO	ADRIA	29001	LOC	CASE ROSSE	Cessato	VASCA IMHOFF	N 45° 2' 34,29"	E 12° 3' 47,38"
DEPURATORE DI ADRIA - ACQUEVENETE S.P.A.	RO	ADRIA	29001	VIA	DANTE	Attivo	2^ CAT.TIPO A 1000-12.999 AE	N 45° 1' 22,31"	E 12° 4' 37,51"
DEPURATORE DI ADRIA - POLESINE SERVIZI S.P.A.	RO	ADRIA	29001	VIA	CICESE	Cessato	2^ CAT.TIPO C FINO A 1000 AE	N 45° 3' 31,7"	E 11° 59' 34,08"
IMHOFF DI ADRIA - ACQUEVENETE S.P.A.	RO	ADRIA	29001	VIA	PARRI	Cessato	VASCA IMHOFF	N 45° 3' 42,3"	E 12° 0' 54,07"
IMHOFF DI ADRIA - POLESINE SERVIZI SPA	RO	ADRIA	29001	VIA	FONSATI	Cessato	VASCA IMHOFF	N 45° 1' 34,33"	E 12° 7' 26,53"
DEPURATORE DI ADRIA -	RO	ADRIA	29001	VIA	RETRATTO	Attivo	1^ CATEGORIA >13.000 AE	N 45° 2' 49,31"	E 12° 2' 58,11"

ACQUEVENETE S.P.A.									
DEPURATORE DI ADRIA-LOREO - ACQUEVENETE S.P.A.	RO	ADRIA	29001	ZIN	A.I.A.	Cessato	2^ CAT.TIPO C FINO A 1000 AE	N 45° 2' 45,44"	E 12° 9' 26,32"
IMHOFF DI ADRIA - POLESINE SERVIZI SPA	RO	ADRIA	29001	VIA	SANTA EUROSIA	Cessato	VASCA IMHOFF	N 45° 0' 28,02"	E 12° 2' 3,14"
DEPURATORE DI ADRIA - ACQUEVENETE S.P.A.	RO	ADRIA	29001	VIA	ARGINELLI	Attivo	2^ CAT.TIPO C FINO A 1000 AE	N 45° 5' 43,77"	E 12° 1' 20,42"
IMHOFF DI ADRIA - ACQUEVENETE S.P.A.	RO	ADRIA	29001	LOC	CANAREGGIO	Attivo	VASCA IMHOFF	N 45° 4' 29,62"	E 12° 3' 40,95"
IMHOFF DI ADRIA - POLESINE SERVIZI SPA	RO	ADRIA	29001	LOC	VALLIERA	Cessato	VASCA IMHOFF	N 45° 3' 53,98"	E 12° 1' 11,35"
DEPURATORE DI ARIANO NEL POLESINE - ACQUEVENETE S.P.A.	RO	ARIANO NEL POLESINE	29002	VIA	BRENTA	Attivo	2^ CAT.TIPO A 1000-12.999 AE	N 44° 56' 44,44"	E 12° 8' 3,17"
DEPURATORE DI ARIANO NEL POLESINE - ACQUEVENETE S.P.A.	RO	ARIANO NEL POLESINE	29002	LOC	RIVA'	Attivo	2^ CAT.TIPO C FINO A 1000 AE	N 44° 56' 10,59"	E 12° 13' 19,41"
IMHOFF DI ARQUA' POLESINE - ACQUEVENETE S.P.A.	RO	ARQUA' POLESINE	29003	VIA	NAZIONALE ADRIATICA	Attivo	VASCA IMHOFF	N 45° 0' 32,74"	E 11° 46' 2,47"
IMHOFF - ARQUA' POLESINE -	RO	ARQUA' POLESINE	29003	VIA	BASSA CORNE'	Cessato	VASCA IMHOFF	N 45° 1' 17,33"	E 11° 44' 26,13"

POLESINE SERVIZI SPA									
IMHOFF DI ARQUA' POLESINE - ACQUEVENETE S.P.A.	RO	ARQUA' POLESINE	29003	VIA	PASCOLATA	Attivo	VASCA IMHOFF	N 45° 1' 45,01"	E 11° 43' 26,07"
DEPURATORE DI ARQUA' POLESINE - CAPOLUOGO - ACQUEVENETE S.P.A.	RO	ARQUA' POLESINE	29003	VIA	ZUCCHERIFICIO	Attivo	2^ CAT.TIPO C FINO A 1000 AE	N 45° 0' 32,39"	E 11° 44' 45,58"
IMHOFF DI ARQUA' POLESINE - ACQUEVENETE S.P.A.	RO	ARQUA' POLESINE	29003	VIA	VALMOLIN INFERIORE	Attivo	VASCA IMHOFF	N 45° 0' 47,06"	E 11° 46' 20,82"
DEPURATORE DI BADIA POLESINE - ACQUEVENETE S.P.A.	RO	BADIA POLESINE	29004	VIA	MOCENIGHE	Attivo	2^ CAT.TIPO C FINO A 1000 AE	N 45° 6' 28,23"	E 11° 26' 42,35"
DEPURATORE DI BADIA POLESINE - ACQUEVENETE S.P.A.	RO	BADIA POLESINE	29004	FRZ	CA' MIGNOLA VECCHIA	Attivo	1^ CATEGORIA >13.000 AE	N 45° 5' 42,23"	E 11° 30' 34,76"
DEPURATORE DI BAGNOLO DI PO - COMUNE	RO	BAGNOLO DI PO	29005	VIA	NAPOLEONICA	Cessato	2^ CAT.TIPO A 1000-12.999 AE	N 45° 0' 40,2"	E 11° 30' 2,83"
DEPURATORE DI BERGANTINO - ACQUEVENETE S.P.A.	RO	BERGANTINO	29006	VIA	BATTAGLIE	Attivo	2^ CAT.TIPO A 1000-12.999 AE	N 45° 3' 59,93"	E 11° 15' 3,23"
DEPURATORE DI BOSARO - ACQUEVENETE S.P.A.	RO	BOSARO	29007	VIA	ZANON	Attivo	2^ CAT.TIPO A 1000-12.999 AE	N 44° 59' 46,39"	E 11° 45' 56,04"

IMHOFF DI BOSARO - ACQUEVENETE S.P.A.	RO	BOSARO	29007	LOC	BOSCO DEL MONACO	Attivo	VASCA IMHOFF	N 45° 1' 14,3"	E 11° 47' 38,1"
DEPURATORE DI CALTO - COMUNE	RO	CALTO	29008	STP	ERIDANIA	Cessato	2^ CAT.TIPO A 1000-12.999 AE	N 44° 59' 48,54"	E 11° 21' 28,61"
IMHOFF DI CANARO - PASSIONACCIA - ACQUEVENETE S.P.A.	RO	CANARO	29009	VIA	DEL LAVORO	Attivo	VASCA IMHOFF	N 44° 55' 39,85"	E 11° 41' 58"
DEPURATORE DI CANARO - ACQUEVENETE S.P.A.	RO	CANARO	29009	VIA	ARGINE POAZZO SUPERIORE	Attivo	2^ CAT.TIPO A 1000-12.999 AE	N 44° 56' 6,9"	E 11° 40' 19,45"
IMHOFF DI CANARO - VALLONE - ACQUEVENETE S.P.A.	RO	CANARO	29009	VLE	F. FILZI	Attivo	VASCA IMHOFF	N 44° 55' 26,82"	E 11° 41' 26,65"
IMHOFF DI CANARO - GAROFOLO - ACQUEVENETE S.P.A.	RO	CANARO	29009	STD	B. TISI	Attivo	VASCA IMHOFF	N 44° 55' 48,47"	E 11° 43' 14,65"
DEPURATORE DI CANDA - ACQUEVENETE S.P.A.	RO	CANDA	29010	VIA	MARCONI	Attivo	2^ CAT.TIPO C FINO A 1000 AE	N 45° 2' 14,54"	E 11° 30' 29,63"
IMHOFF DI CASTELGUGLIELMO - ACQUEVENETE S.P.A.	RO	CASTELGUGLIELMO	29011	VIA	GAMBARO	Attivo	VASCA IMHOFF	N 45° 0' 3,33"	E 11° 34' 8,4"
IMHOFF DI CASTELGUGLIELMO - ACQUEVENETE S.P.A.	RO	CASTELGUGLIELMO	29011	VIA	MARINAGA	Attivo	VASCA IMHOFF	N 45° 0' 22,55"	E 11° 33' 30,77"
DEPURATORE DI CASTELGUGLIELMO	RO	CASTELGUGLIELMO	29011	VIA	A. MORO	Attivo	2^ CAT.TIPO C FINO A 1000 AE	N 45° 1' 22,1"	E 11° 31' 55,03"

- ACQUEVENETE S.P.A.									
DEPURATORE DI CASTELMASSA - ACQUEVENETE S.P.A.	RO	CASTELMASSA	29012	VIA	GALBERTE	Attivo	1^ CATEGORIA >13.000 AE	N 45° 0' 14,57"	E 11° 19' 58,81"
DEPURATORE DI CASTELNOVO BARIANO - ACQUEVENETE S.P.A.	RO	CASTELNOVO BARIANO	29013	VIA	CORRADO CHIEREGATTI	Attivo	2^ CAT.TIPO C FINO A 1000 AE	N 45° 1' 55,84"	E 11° 17' 27,39"
DEPURATORE DI CENESELLI - ACQUEVENETE S.P.A.	RO	CENESELLI	29014	VIA	ARGINE CONTUGHI	Attivo	2^ CAT.TIPO A 1000-12.999 AE	N 45° 1' 5,99"	E 11° 22' 28,4"
DEPURATORE DI CEREGNANO - ACQUEVENETE S.P.A.	RO	CEREGNANO	29015	VIA	TRENTO	Attivo	2^ CAT.TIPO C FINO A 1000 AE	N 45° 2' 49,15"	E 11° 52' 41,24"
DEPURATORE DI CEREGNANO - ACQUEVENETE S.P.A.	RO	CEREGNANO	29015	VIA	MASCAGNI	Attivo	2^ CAT.TIPO C FINO A 1000 AE	N 45° 2' 25,46"	E 11° 54' 38,6"
DEPURATORE DI CORBOLA - ACQUEVENETE S.P.A.	RO	CORBOLA	29017	VIA	NUOVA	Attivo	2^ CAT.TIPO A 1000-12.999 AE	N 45° 0' 9,79"	E 12° 5' 29,85"
IMHOFF - CORBOLA - ACQUEVENETE S.P.A.	RO	CORBOLA	29017	AA A	AREA P.I.P.	Cessato	VASCA IMHOFF	N 45° 0' 39,07"	E 12° 5' 38,79"
DEPURATORE DI CORBOLA - ACQUEVENETE S.P.A.	RO	CORBOLA	29017	VIA	ARGINE PO	Cessato	2^ CAT.TIPO C FINO A 1000 AE	N 45° 0' 50,93"	E 12° 5' 10,14"
IMHOFF DI COSTA DI ROVIGO -	RO	COSTA DI ROVIGO	29018	VIA	MATTEOTTI	Attivo	VASCA IMHOFF	N 45° 2' 26,59"	E 11° 41' 49,01"

ACQUEVENETE S.P.A.									
DEPURATORE DI COSTA DI ROVIGO(2000 a.e.) - POLESINE ACQUE S.P.A.	RO	COSTA DI ROVIGO	29018	VIA	DOSSEI	Cessato	2^ CAT.TIPO A 1000-12.999 AE	N 45° 2' 42,04"	E 11° 42' 10,87"
DEPURATORE DI COSTA DI ROVIGO (2700 A.E.) - ACQUEVENETE S.P.A.	RO	COSTA DI ROVIGO	29018	VIA	DOSSEI	Attivo	2^ CAT.TIPO A 1000-12.999 AE	N 45° 2' 41,09"	E 11° 42' 8,57"
DEPURATORE DI COSTA DI ROVIGO (500 a.e.) - POLESINE ACQUE S.P.A.	RO	COSTA DI ROVIGO	29018	VIA	DOSSEI	Cessato	2^ CAT.TIPO C FINO A 1000 AE	N 45° 2' 42,04"	E 11° 42' 10,87"
DEPURATORE DI CRESPINO - ACQUEVENETE S.P.A.	RO	CRESPINO	29019	VIA	S. MARINO E SEVERO	Attivo	2^ CAT.TIPO A 1000-12.999 AE	N 44° 59' 12,18"	E 11° 53' 4,2"
IMHOFF DI CRESPINO - ACQUEVENETE S.P.A.	RO	CRESPINO	29019	LOC	SAN CASSIANO	Attivo	VASCA IMHOFF	N 45° 1' 28,85"	E 11° 52' 24,75"
DEPURATORE DI FICAROLO - ACQUEVENETE S.P.A.	RO	FICAROLO	29021	VIA	BELFIORE	Attivo	2^ CAT.TIPO A 1000-12.999 AE	N 44° 57' 41,59"	E 11° 26' 49,15"
IMHOFF DI FIESSO UMBERTIANO - ACQUEVENETE S.P.A.	RO	FIESSO UMBERTIANO	29022	VIA	PIACENTINA	Attivo	VASCA IMHOFF	N 44° 56' 42,21"	E 11° 37' 30,81"
DEPURATORE DI FIESSO UMBERTIANO -	RO	FIESSO UMBERTIANO	29022	VIA	RONCALA	Attivo	2^ CAT.TIPO C FINO A 1000 AE	N 44° 58' 11,93"	E 11° 37' 49,19"

ACQUEVENETE S.P.A.									
DEPURATORE DI FIESSO UMBERTIANO - CAPOLUOGO - ACQUEVENETE S.P.A.	RO	FIESSO UMBERTIANO	29022	VIA	CHIAVICHETTA	Attivo	2^ CAT.TIPO A 1000-12.999 AE	N 44° 58' 10,01"	E 11° 36' 28,44"
DEPURATORE DI FRASSINELLE POLESINE - ACQUEVENETE S.P.A.	RO	FRASSINELLE POLESINE	29023	VIA	VIAZZA LIPOMANA	Attivo	2^ CAT.TIPO C FINO A 1000 AE	N 44° 59' 15,67"	E 11° 41' 52,53"
DEPURATORE DI FRATTA POLESINE - ACQUEVENETE S.P.A.	RO	FRATTA POLESINE	29024	VIA	DEI PORTONI	Attivo	2^ CAT.TIPO C FINO A 1000 AE	N 45° 0' 15,33"	E 11° 37' 20,61"
DEPURATORE DI FRATTA POLESINE - ACQUEVENETE S.P.A.	RO	FRATTA POLESINE	29024	VIA	PALLADIO	Attivo	2^ CAT.TIPO A 1000-12.999 AE	N 45° 1' 32,48"	E 11° 38' 50,2"
DEPURATORE DI GAIBA - ACQUEVENETE S.P.A.	RO	GAIBA	29025	VIA	L. DA VINCI	Attivo	2^ CAT.TIPO C FINO A 1000 AE	N 44° 56' 49,81"	E 11° 28' 35,78"
DEPURATORE DI GAVELLO - ACQUEVENETE S.P.A.	RO	GAVELLO	29026	VIA	CAVALLOTTI	Attivo	2^ CAT.TIPO A 1000-12.999 AE	N 45° 1' 15,95"	E 11° 55' 22,74"
DEPURATORE DI GIACCIANO CON BARUCHELLA - ACQUEVENETE S.P.A.	RO	GIACCIANO CON BARUCHELLA	29027	VIA	A. MORO	Attivo	2^ CAT.TIPO C FINO A 1000 AE	N 45° 3' 1,95"	E 11° 24' 39,65"
DEPURATORE DI GIACCIANO CON	RO	GIACCIANO CON BARUCHELLA	29027	VIA	MADONNINA	Attivo	2^ CAT.TIPO A 1000-12.999 AE	N 45° 3' 40,91"	E 11° 26' 41,17"

BARUCHELLA - ACQUEVENETE S.P.A.									
IMHOFF PRIVATI LOTTIZZAZIONE PPIP DI GUARDA VENETA - POLESINE ACQUE S.P.A.	RO	GUARDA VENETA	29028	STP	N. 5	Cessato	VASCA IMHOFF	N 44° 59' 4,16"	E 11° 48' 11,11"
DEPURATORE DI GUARDA VENETA - ACQUEVENETE S.P.A.	RO	GUARDA VENETA	29028	VIA	ROMA	Attivo	2^ CAT.TIPO A 1000-12.999 AE	N 44° 59' 6,81"	E 11° 48' 14,58"
DEPURATORE DI LENDINARA - ACQUEVENETE S.P.A.	RO	LENDINARA	29029	VIA	CA' MOROSINI	Attivo	2^ CAT.TIPO A 1000-12.999 AE	N 45° 5' 34,02"	E 11° 36' 6,42"
IMHOFF DI LENDINARA - POLESINE SERVIZI S.P.A.	RO	LENDINARA	29029	LOC	RAMODIPALO OVEST	Cessato	VASCA IMHOFF	N 45° 4' 15,24"	E 11° 33' 23,42"
IMHOFF DI LENDINARA - POLESINE SERVIZI S.P.A.	RO	LENDINARA	29029	LOC	RAMODIPALO EST	Cessato	VASCA IMHOFF	N 45° 4' 11,91"	E 11° 34' 3,12"
DEPURATORE DI LOREO - POLESINE SERVIZI S.P.A.	RO	LOREO	29030	VIA	ARZERON	Cessato	2^ CAT.TIPO A 1000-12.999 AE	N 45° 3' 41,44"	E 12° 12' 0,08"
DEPURATORE PRIVATO - CORTE DEI PAPADOPOLI - F.I.R. S.R.L.	RO	LOREO	29030	LOC	RETINELLA	Cessato	2^ CAT.TIPO C FINO A 1000 AE	N 45° 2' 52,69"	E 12° 10' 41,79"
DEPURATORE DI LUSIA - ACQUEVENETE S.P.A.	RO	LUSIA	29031	VIA	GORZON	Attivo	2^ CAT.TIPO A 1000-12.999 AE	N 45° 5' 36,14"	E 11° 40' 18,61"

IMHOFF DI LUSIA - ACQUEVENETE S.P.A.	RO	LUSIA	29031	LOC	CA′ MOROSINI	Attivo	VASCA IMHOFF	N 45° 6' 10,3"	E 11° 36' 41,25"
IMHOFF DI LUSIA - ACQUEVENETE S.P.A.	RO	LUSIA	29031	LOC	CA′ ZEN	Attivo	VASCA IMHOFF	N 45° 5' 41,63"	E 11° 41' 28,48"
IMHOFF DI LUSIA - ACQUEVENETE S.P.A.	RO	LUSIA	29031	LOC	CAVAZZANA	Attivo	VASCA IMHOFF	N 45° 5' 44,74"	E 11° 37' 35,65"
DEPURATORE DI MELARA - ACQUEVENETE S.P.A.	RO	MELARA	29032	VIA	DELLA CHIESA	Attivo	2^ CAT.TIPO C FINO A 1000 AE	N 45° 4' 22,6"	E 11° 12' 10,96"
DEPURATORE DI OCCHIOBELLO - ACQUEVENETE S.P.A.	RO	OCCHIOBELLO	29033	VIA	DEGLI ALPINI	Attivo	2^ CAT.TIPO A 1000-12.999 AE	N 44° 53' 49,06"	E 11° 37' 1,36"
IMHOFF DI PAPOZZE - ACQUEVENETE S.P.A.	RO	PAPOZZE	29034	VIA	S. GIACOMO	Attivo	VASCA IMHOFF	N 44° 59' 48,2"	E 12° 3' 50,52"
DEPURATORE DI PAPOZZE - COMUNE	RO	PAPOZZE	29034	VIA	MATTEOTTI	Cessato	2^ CAT.TIPO C FINO A 1000 AE	N 44° 59' 2,78"	E 12° 2' 11,14"
DEPURATORE DI PETTORAZZA GRIMANI - ACQUEVENETE S.P.A.	RO	PETTORAZZA GRIMANI	29035	LOC	CAPOLUOGO	Attivo	2^ CAT.TIPO C FINO A 1000 AE	N 45° 7' 44,51"	E 11° 58' 54,62"
DEPURATORE PRIVATO DI PETTORAZZA GRIMANI - COSECON S.P.A.	RO	PETTORAZZA GRIMANI	29035	STP	N. 29 - P.P. ZONA D1	Cessato	2^ CAT.TIPO A 1000-12.999 AE	N 45° 8' 5,14"	E 12° 0' 18,07"
DEPURATORE DI PINCARA - ACQUEVENETE S.P.A.	RO	PINCARA	29036	VIA	VARGHETTO	Attivo	2^ CAT.TIPO A 1000-12.999 AE	N 44° 59' 10,31"	E 11° 36' 36,42"

IMHOFF DI PINCARA - ACQUEVENETE S.P.A.	RO	PINCARA	29036	LOC	RONCALA	Attivo	VASCA IMHOFF	N 44° 58' 35,37"	E 11° 38' 17,66"
DEPURATORE DI POLESELLA - ACQUEVENETE S.P.A.	RO	POLESELLA	29037	VIA	DEL GORGO	Attivo	2^ CAT.TIPO A 1000-12.999 AE	N 44° 58' 2,1"	E 11° 45' 44,95"
DEPURATORE DI PONTECCHIO POLESINE - ACQUEVENETE S.P.A.	RO	PONTECCHIO POLESINE	29038	VIA	XXV APRILE	Attivo	2^ CAT.TIPO C FINO A 1000 AE	N 45° 1' 17,9"	E 11° 49' 5,02"
DEPURATORE DI PORTO TOLLE - ACQUEVENETE S.P.A. - LOC. SCARDOVARI	RO	PORTO TOLLE	29039	VIA	DELLA SACCA DI SCARDOVARI	Attivo	2^ CAT.TIPO C FINO A 1000 AE	N 44° 53' 51,71"	E 12° 26' 34,5"
DEPURATORE DI PORTO TOLLE - ACQUEVENETE S.P.A. - LOC. POLESINE CAMERINI	RO	PORTO TOLLE	29039	VIA	CORRIDONI NORD	Attivo	2^ CAT.TIPO C FINO A 1000 AE	N 44° 56' 6,11"	E 12° 26' 19,95"
IMHOFF DI PORTO TOLLE - ACQUEVENETE S.P.A.	RO	PORTO TOLLE	29039	VIA	BACHELET	Attivo	VASCA IMHOFF	N 44° 57' 32,91"	E 12° 25' 18,97"
DEPURATORE DI PORTO TOLLE - ACQUEVENETE S.P.A. - LOC. BOCCASETTE -	RO	PORTO TOLLE	29039	VIA	ALDO SPANIO	Attivo	2^ CAT.TIPO C FINO A 1000 AE	N 45° 0' 5,07"	E 12° 24' 59,02"
IMHOFF DI PORTO TOLLE - ACQUEVENETE S.P.A.	RO	PORTO TOLLE	29039	VIA	DON MINZONI	Attivo	VASCA IMHOFF	N 44° 55' 19,09"	E 12° 23' 6,49"

DEPURATORE DI PORTO TOLLE - POLESINE ACQUE S.P.A. - LOC. DONZELLA -	RO	PORTO TOLLE	29039	VLE	G. DI VITTORIO	Cessato	2^ CAT.TIPO C FINO A 1000 AE	N 44° 56' 7,71"	E 12° 20' 0,97"
DEPURATORE DI PORTO TOLLE - ACQUEVENETE S.P.A. - LOC. SANTA GIULIA -	RO	PORTO TOLLE	29039	LOC	SANTA GIULIA	Attivo	2^ CAT.TIPO C FINO A 1000 AE	N 44° 50' 32,49"	E 12° 23' 6,49"
IMHOFF DI PORTO TOLLE - POLESINE ACQUE S.P.A.	RO	PORTO TOLLE	29039	VIA	VENEZIA	Cessato	VASCA IMHOFF	N 44° 55' 43,55"	E 12° 19' 51,68"
DEPURATORE PRIVATO VILLAGGIO BARRICATA - I.S.A. INCREMENTO SVILUPPO AGRICOLO S.P.A.	RO	PORTO TOLLE	29039	VIA	DEL MARE	Cessato	2^ CAT.TIPO A 1000-12.999 AE	N 44° 50' 46,07"	E 12° 27' 47,5"
DEPURATORE DI PORTO TOLLE - ACQUEVENETE S.P.A. - LOC. CA' TIEPOLO -	RO	PORTO TOLLE	29039	VIA	TANGENZIALE EST	Attivo	2^ CAT.TIPO A 1000-12.999 AE	N 44° 56' 34,47"	E 12° 19' 28,1"
DEPURATORE DI PORTO TOLLE - ACQUEVENETE S.P.A. - LOC. PILA -	RO	PORTO TOLLE	29039	VIA	CURTATONE	Attivo	2^ CAT.TIPO C FINO A 1000 AE	N 44° 58' 19,96"	E 12° 28' 42,95"
DEPURATORE DI PORTO TOLLE - ACQUEVENETE S.P.A. - LOC. TOLLE	RO	PORTO TOLLE	29039	VIA	RISORGIMENTO	Attivo	2^ CAT.TIPO C FINO A 1000 AE	N 44° 57' 2,84"	E 12° 24' 38,49"
DEPURATORE DI PORTO TOLLE - ACQUEVENETE	RO	PORTO TOLLE	29039	VIA	TEATRO	Attivo	2^ CAT.TIPO C FINO A 1000 AE	N 44° 57' 34,65"	E 12° 20' 23,14"

S.P.A. - LOC. CA VENIER -									
NUOVO DEPURATORE PRIVATO VILLAGGIO BARRICATA - I.S.A. INCREMENTO SVILUPPO AGRICOLO S.P.A.	RO	PORTO TOLLE	29039	VIA	DEL MARE	Attivo	2^ CAT.TIPO A 1000-12.999 AE	N 44° 50' 45,42"	E 12° 27' 44,18"
DEPURATORE DI PORTO VIRO - ACQUEVENETE S.P.A.	RO	PORTO VIRO	29052	LOC	CONTARINA	Attivo	1^ CATEGORIA >13.000 AE	N 45° 0' 52,39"	E 12° 14' 36,81"
IMHOFF DI PORTO VIRO - ACQUEVENETE S.P.A.	RO	PORTO VIRO	29052	LOC	VILLAREGIA	Attivo	VASCA IMHOFF	N 44° 57' 22,76"	E 12° 18' 10,4"
DEPURATORE DI PORTO VIRO - ACQUEVENETE S.P.A.	RO	PORTO VIRO	29052	VIA	DOSSO PORTO LEVANTE	Attivo	2^ CAT.TIPO C FINO A 1000 AE	N 45° 2' 57,08"	E 12° 21' 53,11"
DEPURATORE PRIVATO DI ROSOLINA - ASSOCIAZIONE COMUNIONE ISOLA DI ALBARELLA	RO	ROSOLINA	29040	LRE	NORD	Attivo	2^ CAT.TIPO A 1000-12.999 AE	N 45° 5' 16,27"	E 12° 20' 5,83"
DEPURATORE DI ROSOLINA MARE - ACQUEVENETE S.P.A.	RO	ROSOLINA	29040	VIA	FOCI ADIGE	Attivo	1^ CATEGORIA >13.000 AE	N 45° 9' 3,83"	E 12° 19' 36,39"
DEPURATORE DI ROVIGO - ACQUEVENETE S.P.A.	RO	ROVIGO	29041	VIA	RISORGIMENTO	Attivo	1^ CATEGORIA >13.000 AE	N 45° 2' 34,67"	E 11° 50' 12,32"

DEPURATORE DI ROVIGO - ACQUEVENETE S.P.A.	RO	ROVIGO	29041	VIA	TANGENZIALE EST	Attivo	2^ CAT.TIPO A 1000-12.999 AE	N 45° 5' 37,84"	E 11° 48' 3,94"
DEPURATORE DI ROVIGO - ACQUEVENETE S.P.A.	RO	ROVIGO	29041	LOC	FENIL DEL TURCO	Attivo	2^ CAT.TIPO C FINO A 1000 AE	N 45° 2' 2,02"	E 11° 51' 7,34"
DEPURATORE DI ROVIGO - ACQUEVENETE S.P.A.	RO	ROVIGO	29041	PTA	PO	Cessato	1^ CATEGORIA >13.000 AE	N 45° 3' 26,38"	E 11° 47' 32,02"
DEPURATORE DI SALARA - COMUNE	RO	SALARA	29042	VIA	SABBIONI	Cessato	2^ CAT.TIPO C FINO A 1000 AE	N 44° 58' 40,38"	E 11° 25' 49,69"
DEPURATORE DI SAN BELLINO - ACQUEVENETE S.P.A.	RO	SAN BELLINO	29043	VIA	VECCHIA	Attivo	2^ CAT.TIPO C FINO A 1000 AE	N 45° 1' 39,94"	E 11° 35' 49,63"
DEPURATORE DI SAN MARTINO DI VENEZZE - ACQUEVENETE S.P.A.	RO	SAN MARTINO DI VENEZZE	29044	VIA	BORGO SUD	Attivo	2^ CAT.TIPO A 1000-12.999 AE	N 45° 7' 33,54"	E 11° 52' 36,12"
DEPURATORE DI SAN MARTINO DI VENEZZE - ACQUEVENETE S.P.A.	RO	SAN MARTINO DI VENEZZE	29044	VIA	CAVOUR	Attivo	2^ CAT.TIPO C FINO A 1000 AE	N 45° 7' 52,18"	E 11° 57' 14,17"
DEPURATORE DI STIENTA - ACQUEVENETE S.P.A.	RO	STIENTA	29045	VIA	MAFFEI	Attivo	2^ CAT.TIPO A 1000-12.999 AE	N 44° 56' 39,59"	E 11° 32' 31,95"
IMHOFF DI TAGLIO DI PO - ACQUEVENETE S.P.A.	RO	TAGLIO DI PO	29046	LOC	MAZZORNO DX	Attivo	VASCA IMHOFF	N 45° 0' 42,12"	E 12° 6' 56,15"

DEPURATORE DI TAGLIO DI PO - POLESINE SERVIZI S.P.A.	RO	TAGLIO DI PO	29046	STP	46	Cessato	2^ CAT.TIPO A 1000-12.999 AE	N 44° 59' 48,75"	E 12° 12' 55,92"
DEPURATORE DI TRECENTA - POLESINE SERVIZI S.P.A.	RO	TRECENTA	29047	VIA	G.BRUNO	Cessato	2^ CAT.TIPO C FINO A 1000 AE	N 45° 0' 42,86"	E 11° 25' 26,56"
DEPURATORE DI TRECENTA - ACQUEVENETE S.P.A.	RO	TRECENTA	29047	VIA	BERETTARE	Attivo	2^ CAT.TIPO A 1000-12.999 AE	N 45° 1' 32,88"	E 11° 28' 6,9"
COLLETTORE - RETE FOGNARIA Z.I. COMUNE DI VILLADOSE - ACQUEVENETE S.P.A.	RO	VILLADOSE	29048	VIA	DEL LAVORO	Cessato	COLLETTORE	N 45° 3' 41,79"	E 11° 55' 25,25"
DEPURATORE DI VILLADOSE - ACQUEVENETE S.P.A.	RO	VILLADOSE	29048	VIA	ANDREOTTI	Attivo	2^ CAT.TIPO A 1000-12.999 AE	N 45° 4' 10,17"	E 11° 53' 58,33"
IMHOFF DI VILLADOSE - ACQUEVENETE S.P.A.	RO	VILLADOSE	29048	VIA	F.LLI ESALTI	Attivo	VASCA IMHOFF	N 45° 5' 11,81"	E 11° 55' 41,48"
IMHOFF DI VILLADOSE - ACQUEVENETE S.P.A.	RO	VILLADOSE	29048	VIA	A. RIZZO	Attivo	VASCA IMHOFF	N 45° 4' 56,39"	E 11° 55' 41,26"
DEPURATORE DI VILLAMARZANA - ACQUEVENETE S.P.A.	RO	VILLAMARZANA	29049	VIA	ZOCCOLE	Attivo	2^ CAT.TIPO A 1000-12.999 AE	N 45° 0' 53,32"	E 11° 42' 9,98"
IMHOFF DI VILLAMARZANA -	RO	VILLAMARZANA	29049	LOC	AREA P.I.P.	Cessato	VASCA IMHOFF	N 45° 1' 1,58"	E 11° 41' 3,16"

POLESINE ACQUE - S.P.A.									
IMHOFF DI VILLAMARZANA - ACQUEVENETE S.P.A.	RO	VILLAMARZANA	29049	LOC	PASSO	Attivo	VASCA IMHOFF	N 45° 0' 14,19"	E 11° 41' 5,82"
DEPURATORE DI VILLANOVA DEL GHEBBO - ACQUEVENETE S.P.A.	RO	VILLANOVA DEL GHEBBO	29050	VIA	BIGANELLI	Attivo	2^ CAT.TIPO C FINO A 1000 AE	N 45° 3' 49,29"	E 11° 39' 2,32"
IMHOFF DI VILLANOVA DEL GHEBBO - ACQUEVENETE S.P.A.	RO	VILLANOVA DEL GHEBBO	29050	VIA	COLOMBARA	Attivo	VASCA IMHOFF	N 45° 4' 43,8"	E 11° 39' 28,91"
IMHOFF DI VILLANOVA MARCHESANA - ACQUEVENETE S.P.A.	RO	VILLANOVA MARCHESANA	29051	STP	N. 33	Attivo	VASCA IMHOFF	N 44° 59' 23,6"	E 11° 56' 57,37"
DEPURATORE DI VILLANOVA MARCHESANA - ACQUEVENETE S.P.A.	RO	VILLANOVA MARCHESANA	29051	STP	33	Attivo	2^ CAT.TIPO C FINO A 1000 AE	N 44° 59' 35,27"	E 11° 58' 16,12"
DEPURATORE DI CRESPANO DEL GRAPPA - COMUNE	TV	(CRESPANO DEL GRAPPA fino al 30/01/19)	26024	VIA	XXIV MAGGIO	Cessato	2^ CAT.TIPO A 1000-12.999 AE	N 45° 48' 59,87"	E 11° 49' 35,71"
IMHOFF DI ALTIVOLE - ALTO TREVIGIANO SERVIZI SRL IN SIGLA "A.T.S. S.R.L."	TV	ALTIVOLE	26001	LOC	SAN VITO	Cessato	VASCA IMHOFF	N 45° 45' 35,74"	E 11° 54' 31,94"

DEPURATORE DI ALTIVOLE - COMUNE	TV	ALTIVOLE	26001	LOC	S. VITO	Cessato	2^ CAT.TIPO C FINO A 1000 AE	N 45° 45' 35,31"	E 11° 54' 33,06"
DEPURATORE DI ASOLO - COMUNE	TV	ASOLO	26003	VIA	CA' FALIER	Cessato	2^ CAT.TIPO A 1000-12.999 AE	N 45° 46' 38,56"	E 11° 53' 31,99"
IMHOFF DI ASOLO - ALTO TREVIGIANO SERVIZI S.P.A.	TV	ASOLO	26003	LOC	CASONETTO	Attivo	VASCA IMHOFF	N 45° 48' 43,73"	E 11° 54' 27,4"
IMHOFF DI ASOLO - ALTO TREVIGIANO SERVIZI S.P.A.	TV	ASOLO	26003	LOC	FRATTALUNGA	Attivo	VASCA IMHOFF	N 45° 45' 51,4"	E 11° 56' 20,17"
IMHOFF DI BREDA DI PIAVE - COMUNE	TV	BREDA DI PIAVE	26005	LOC	LOTT. PIO X	Cessato	VASCA IMHOFF	N 45° 43' 18,9"	E 12° 20' 23,02"
IMHOFF DI BREDA DI PIAVE - COMUNE	TV	BREDA DI PIAVE	26005	VIA	DELL'ARTIGIANATO	Cessato	VASCA IMHOFF	N 45° 42' 2,63"	E 12° 21' 25,91"
DEPURATORE DI CAERANO SAN MARCO - ALTO TREVIGIANO SERVIZI S.P.A.	TV	CAERANO DI SAN MARCO	26006	VIA	VITTIME DEL VAJONT	Attivo	2^ CAT.TIPO C FINO A 1000 AE	N 45° 45' 16,91"	E 11° 59' 26,77"
DEPURATORE DI CARBONERA - ALTO TREVIGIANO SERVIZI S.P.A.	TV	CARBONERA	26008	VIA	BIANCHINI	Attivo	1^ CATEGORIA >13.000 AE	N 45° 40' 28,38"	E 12° 17' 28,64"
DEPURATORE DI CASALE SUL SILE - PIAVE SERVIZI S.P.A.	TV	CASALE SUL SILE	26009	VIA	SAN PIO X	Attivo	2^ CAT.TIPO A 1000-12.999 AE	N 45° 36' 43,81"	E 12° 16' 54,12"
DEPURATORE DI CASALE SUL SILE - SILE PIAVE S.P.A.	TV	CASALE SUL SILE	26009	VIA	CHIESA	Cessato	2^ CAT.TIPO C FINO A 1000 AE	N 45° 37' 27,04"	E 12° 19' 33,37"
IMHOFF DI CASALE SUL SILE - PIAVE SERVIZI S.P.A.	TV	CASALE SUL SILE	26009	VIA	DELL'ARTIGIANATO - LOTTIZZAZIONE BACCHIN	Cessato	VASCA IMHOFF	N 45° 36' 2,36"	E 12° 17' 28,19"

DEPURATORE DI CASALE SUL SILE - SILE PIAVE S.P.A.	TV	CASALE SUL SILE	26009	VIA	Torre - lott. Trevigiana	Cessato	VASCA IMHOFF	N 45° 38' 4,27"	E 12° 18' 47,5"
DEPURATORE DI CASALE SUL SILE - PIAVE SERVIZI S.P.A.	TV	CASALE SUL SILE	26009	VIA	DELLA RICERCA	Attivo	2^ CAT.TIPO C FINO A 1000 AE	N 45° 35' 58,67"	E 12° 17' 20,55"
IMHOFF DI CASALE SUL SILE - COMUNE	TV	CASALE SUL SILE	26009	VIA	Torre / Alture	Cessato	VASCA IMHOFF	N 45° 37' 57,5"	E 12° 18' 50,95"
DEPURATORE DI CASALE SUL SILE - COMUNE	TV	CASALE SUL SILE	26009	LOC	VALLI	Cessato	2^ CAT.TIPO A 1000-12.999 AE	N 45° 35' 30,17"	E 12° 20' 28,22"
DEPURATORE DI CASIER - PIAVE SERVIZI S.P.A.	TV	CASIER	26010	VIA	BIGONZO	Attivo	2^ CAT.TIPO A 1000-12.999 AE	N 45° 36' 30,78"	E 12° 15' 47,56"
IMHOFF DI CASTELCUCCO - ALTO TREVIGIANO SERVIZI S.P.A.	TV	CASTELCUCCO	26011	STR	DEI COLLI	Attivo	VASCA IMHOFF	N 45° 49' 28,01"	E 11° 53' 36,54"
DEPURATORE DI CASTELFRANCO VENETO - COMUNE	TV	CASTELFRANCO VENETO	26012	VIA	CERVAM - ZONA PEEP	Cessato	2^ CAT.TIPO C FINO A 1000 AE	N 45° 38' 43,79"	E 11° 53' 43,79"
DEPURATORE DI CASTELFRANCO VENETO - ALTO TREVIGIANO SERVIZI S.P.A.	TV	CASTELFRANCO VENETO	26012	VIA	CERCHIARA	Attivo	1^ CATEGORIA >13.000 AE	N 45° 39' 51,64"	E 11° 58' 42,05"
DEPURATORE DI CASTELFRANCO - ALTO TREVIGIANO SERVIZI SRL IN SIGLA 'A.T.S. S.R.L.'	TV	CASTELFRANCO VENETO	26012	VIA	POSTIOMA	Cessato	2^ CAT.TIPO C FINO A 1000 AE	N 45° 41' 38,85"	E 11° 57' 56,02"
DEPURATORE DI CASTELFRANCO VENETO - ALTO TREVIGIANO SERVIZI S.P.A.	TV	CASTELFRANCO VENETO	26012	BGO	PADOVA	Attivo	1^ CATEGORIA >13.000 AE	N 45° 39' 16,53"	E 11° 56' 21,53"

IMHOFF DI CAVASO DEL TOMBA - ALTO TREVIGIANO SERVIZI S.P.A.	TV	CAVASO DEL TOMBA	26014	VIA	LERINA	Attivo	VASCA IMHOFF	N 45° 51' 14,51"	E 11° 54' 2,12"
DEPURATORE DI CESSALTO - VERITAS SPA	TV	CESSALTO	26015	VIA	PASCOLI	Attivo	2^ CAT.TIPO A 1000-12.999 AE	N 45° 42' 37,19"	E 12° 37' 16,42"
DEPURATORE DI CHIARANO - PIAVE SERVIZI S.P.A.	TV	CHIARANO	26016	VIA	TABACCHI	Attivo	2^ CAT.TIPO C FINO A 1000 AE	N 45° 43' 45,41"	E 12° 32' 42,71"
DEPURATORE DI CHIARANO - PIAVE SERVIZI S.P.A.	TV	CHIARANO	26016	VIA	BENZONA	Attivo	2^ CAT.TIPO C FINO A 1000 AE	N 45° 43' 38,02"	E 12° 34' 37,76"
DEPURATORE DI CIMADOLMO - COMUNE	TV	CIMADOLMO	26017	LOC	STABIUZZO	Attivo	2^ CAT.TIPO C FINO A 1000 AE	N 45° 45' 24,06"	E 12° 23' 34,88"
DEPURATORE DI CISON DI VALMARINO - ALTO TREVIGIANO SERVIZI S.P.A.	TV	CISON DI VALMARINO	26018	VIA	BUSI	Attivo	2^ CAT.TIPO C FINO A 1000 AE	N 45° 57' 26,02"	E 12° 8' 51,36"
IMHOFF DI CISON DI VALMARINO - ALTO TREVIGIANO SERVIZI S.P.A.	TV	CISON DI VALMARINO	26018	LOC	TOVENA SUD	Attivo	VASCA IMHOFF	N 45° 58' 12,61"	E 12° 10' 34,5"
DEPURATORE DI CODOGNE' - COMUNE	TV	CODOGNE'	26019	ZIN	DI CIMAVILLA	Attivo	2^ CAT.TIPO C FINO A 1000 AE	N 45° 52' 3,06"	E 12° 22' 45,53"
IMHOFF DI CODOGNE′ - PIAVE SERVIZI S.P.A.	TV	CODOGNE'	26019	VIA	FARMACIA	Attivo	VASCA IMHOFF	N 45° 52' 2,5"	E 12° 27' 7,6"
DEPURATORE DI CONEGLIANO - PIAVE SERVIZI S.P.A.	TV	CONEGLIANO	26021	VIA	CA′ DI VILLA	Attivo	1^ CATEGORIA >13.000 AE	N 45° 52' 1,65"	E 12° 19' 31,67"

DEPURATORE DI CONEGLIANO - S.I.S.P. S.R.L.	TV	CONEGLIANO	26021	VIA	DELLA VALLE	Cessato	2^ CAT.TIPO C FINO A 1000 AE	N 45° 55' 55,31"	E 12° 18' 40,98"
DEPURATORE DI CONEGLIANO - S.I.S.P. S.R.L.	TV	CONEGLIANO	26021	VIA	MARCORA'	Cessato	2^ CAT.TIPO C FINO A 1000 AE	N 45° 55' 24,58"	E 12° 18' 27,94"
DEPURATORE DI CORDIGNANO - PIAVE SERVIZI S.P.A.	TV	CORDIGNANO	26022	VIA	FOSSA BIUBA	Attivo	1^ CATEGORIA >13.000 AE	N 45° 56' 10,48"	E 12° 27' 29,5"
DEPURATORE DI CORNUDA - ALTO TREVIGIANO SERVIZI S.P.A.	TV	CORNUDA	26023	VIA	S. VALENTINO	Attivo	2^ CAT.TIPO A 1000-12.999 AE	N 45° 49' 12,9"	E 11° 59' 34,87"
DEPURATORE DI CORNUDA - ALTO TREVIGIANO SERVIZI S.P.A.	TV	CORNUDA	26023	VIA	DEL LAVORO	Attivo	2^ CAT.TIPO C FINO A 1000 AE	N 45° 48' 34,46"	E 12° 0' 45,53"
DEPURATORE DI CROCETTA DEL MONTELLO - ALTO TREVIGIANO SERVIZI S.P.A.	TV	CROCETTA DEL MONTELLO	26025	VIA	DEGLI ARTIGIANI	Attivo	2^ CAT.TIPO C FINO A 1000 AE	N 45° 48' 44,58"	E 12° 1' 25,87"
DEPURATORE DI CROCETTA DEL MONTELLO - COMUNE	TV	CROCETTA DEL MONTELLO	26025	PCO	VILLA ANCILLOTTO	Cessato	2^ CAT.TIPO C FINO A 1000 AE	N 45° 49' 17,16"	E 12° 2' 12,63"
DEPURATORE DI CROCETTA DEL MONTELLO - ALTO TREVIGIANO SERVIZI S.P.A.	TV	CROCETTA DEL MONTELLO	26025	VIA	BARACCA	Attivo	2^ CAT.TIPO A 1000-12.999 AE	N 45° 49' 37,48"	E 12° 3' 26,66"
DEPURATORE DI FARRA DI SOLIGO - COMUNE	TV	FARRA DI SOLIGO	26026	VIA	1° SETTEMBRE	Cessato	2^ CAT.TIPO C FINO A 1000 AE	N 45° 54' 49,57"	E 12° 9' 40,36"

DEPURATORE DI FARRA DI SOLIGO - COMUNE	TV	FARRA DI SOLIGO	26026	LOC	ZONA P.I.P.	Cessato	2^ CAT.TIPO C FINO A 1000 AE	N 45° 53' 52,72"	E 12° 9' 17,89"
DEPURATORE DI FARRA DI SOLIGO - ALTO TREVIGIANO SERVIZI S.P.A.	TV	FARRA DI SOLIGO	26026	VIA	BOSCHET	Attivo	2^ CAT.TIPO A 1000-12.999 AE	N 45° 53' 36,82"	E 12° 7' 5,78"
IMHOFF DI FOLLINA - ALTO TREVIGIANO SERVIZI S.P.A.	TV	FOLLINA	26027	LOC	COL	Attivo	VASCA IMHOFF	N 45° 56' 37,24"	E 12° 8' 0,85"
IMHOFF DI FOLLINA - ALTO TREVIGIANO SERVIZI S.P.A.	TV	FOLLINA	26027	VIA	GAVA	Attivo	VASCA IMHOFF	N 45° 57' 26,56"	E 12° 7' 47,73"
DEPURATORE DI FONTANELLE - COMUNE	TV	FONTANELLE	26028	VIA	ROMA	Attivo	2^ CAT.TIPO C FINO A 1000 AE	N 45° 49' 44,48"	E 12° 28' 29,21"
DEPURATORE DI FONTANELLE - COMUNE	TV	FONTANELLE	26028	VIA	DEI MORTI	Attivo	2^ CAT.TIPO C FINO A 1000 AE	N 45° 48' 34,48"	E 12° 28' 40,46"
DEPURATORE DI FONTANELLE - COMUNE	TV	FONTANELLE	26028	VIA	BOSCO	Attivo	2^ CAT.TIPO C FINO A 1000 AE	N 45° 48' 47,58"	E 12° 28' 43,57"
DEPURATORE DI FONTE - ALTO TREVIGIANO SERVIZI SPA	TV	FONTE	26029	VIA	CASTELLANA	Attivo	2^ CAT.TIPO A 1000-12.999 AE	N 45° 46' 32,16"	E 11° 52' 28,57"
DEPURATORE DI GAIARINE - PIAVE SERVIZI S.P.A.	TV	GAIARINE	26031	LOC	CAMPOMOLINO	Attivo	2^ CAT.TIPO A 1000-12.999 AE	N 45° 52' 10,11"	E 12° 31' 17,5"
IMHOFF DI GAIARINE - COMUNE	TV	GAIARINE	26031	FRZ	FRANCENIGO	Attivo	VASCA IMHOFF	N 45° 53' 24,13"	E 12° 30' 10,93"
DEPURATORE DI GIAVERA - ALTO TREVIGIANO SERVIZI S.P.A.	TV	GIAVERA DEL MONTELLO	26032	VIA	TONIOLO	Attivo	1^ CATEGORIA >13.000 AE	N 45° 46' 21,93"	E 12° 12' 5,11"

DEPURATORE DI GORGO AL MONTICANO - COMUNE	TV	GORGO AL MONTICANO	26034	VIA	S. ANTONINO	Cessato	2^ CAT.TIPO A 1000-12.999 AE	N 45° 46' 50,69"	E 12° 34' 24,16"
DEPURATORE DI MARENO DI PIAVE - COMUNE	TV	MARENO DI PIAVE	26038	LOC	RAMERA	Attivo	2^ CAT.TIPO C FINO A 1000 AE	N 45° 51' 59,72"	E 12° 20' 22,75"
DEPURATORE DI MARENO DI PIAVE - COMUNE	TV	MARENO DI PIAVE	26038	PZA	VITTORIO EMANUELE III	Attivo	2^ CAT.TIPO A 1000-12.999 AE	N 45° 50' 54,24"	E 12° 21' 23,35"
DEPURATORE DI MASER- COMUNE	TV	MASER	26039	VIA	BOSCO	Cessato	2^ CAT.TIPO A 1000-12.999 AE	N 45° 47' 29,09"	E 11° 56' 8,29"
DEPURATORE DI MASER - ALTO TREVIGIANO SERVIZI S.P.A.	TV	MASER	26039	VIA	DEI RIZZI	Attivo	2^ CAT.TIPO C FINO A 1000 AE	N 45° 47' 36,63"	E 11° 57' 33,42"
DEPURATORE DI MASERADA SUL PIAVE - ALTO TREVIGIANO SERVIZI S.P.A IN SIGLA "A.T.S. S.P.A."	TV	MASERADA SUL PIAVE	26040	VIA	VENEZIA	Attivo	2^ CAT.TIPO C FINO A 1000 AE	N 45° 44' 10,16"	E 12° 22' 1,75"
DEPURATORE DI MEDUNA DI LIVENZA - LIVENZA TAGLIAMENTO ACQUE SPA	TV	MEDUNA DI LIVENZA	26041	VIA	DEL PASSO	Attivo	2^ CAT.TIPO C FINO A 1000 AE	N 45° 48' 9,84"	E 12° 36' 48,34"
IMHOFF DI MIANE - COMUNE	TV	MIANE	26042	VIA	CAVA	Cessato	VASCA IMHOFF	N 45° 56' 28,69"	E 12° 5' 26,45"
DEPURATORE DI MIANE - COMUNE	TV	MIANE	26042	VIA	CANAL	Attivo	2^ CAT.TIPO C FINO A 1000 AE	N 45° 55' 33,02"	E 12° 4' 10,79"
DEPURATORE DI MIANE - ALTO TREVIGIANO SERVIZI S.P.A IN SIGLA "A.T.S. S.P.A."	TV	MIANE	26042	VIA	CAVA	Attivo	2^ CAT.TIPO A 1000-12.999 AE	N 45° 56' 15,54"	E 12° 5' 45,15"

DEPURATORE DI MONASTIER - " SILE PIAVE S.P.A."	TV	MONASTIER DI TREVISO	26044	LOC	GRIMANI	Cessato	2^ CAT.TIPO A 1000-12.999 AE	N 45° 38' 41,21"	E 12° 25' 47,49"
IMHOFF DI MONFUMO - ALTO TREVIGIANO SERVIZI S.P.A.	TV	MONFUMO	26045	VIA	CAMPIEL	Attivo	VASCA IMHOFF	N 45° 49' 27,11"	E 11° 55' 42,95"
IMHOFF DI MONFUMO - ALTO TREVIGIANO SERVIZI S.P.A.	TV	MONFUMO	26045	VIA	LA VALLE	Attivo	VASCA IMHOFF	N 45° 49' 49,33"	E 11° 56' 30,4"
DEPURATORE DI MONFUMO - ALTO TREVIGIANO SERVIZI S.P.A.	TV	MONFUMO	26045	VIA	LA VALLE	Attivo	2^ CAT.TIPO C FINO A 1000 AE	N 45° 49' 56,15"	E 11° 56' 28,65"
DEPURATORE DI MONTEBELLUNA - ALTO TREVIGIANO SERVIZI S.P.A.	TV	MONTEBELLUNA	26046	VIA	SAN GAETANO	Attivo	1^ CATEGORIA >13.000 AE	N 45° 44' 36,93"	E 12° 2' 42,89"
IMHOFF DI MONTEBELLUNA - COMUNE	TV	MONTEBELLUNA	26046	LOC	ZONA IMPIANTI SPORTIVI - MUSEO	Cessato	VASCA IMHOFF	N 45° 46' 42,29"	E 12° 3' 26,04"
DEPURATORE DI MONTEBELLUNA - ALTO TREVIGIANO SERVIZI S.P.A.	TV	MONTEBELLUNA	26046	LOC	BUSTA	Attivo	2^ CAT.TIPO C FINO A 1000 AE	N 45° 44' 35,87"	E 12° 0' 35,21"
DEPURATORE DI MONTEBELLUNA - COMUNE	TV	MONTEBELLUNA	26046	VIA	FELTRINA	Cessato	2^ CAT.TIPO A 1000-12.999 AE	N 45° 47' 9,7"	E 12° 2' 52,29"
DEPURATORE DI MORGANO - SPIM SPA	TV	MORGANO	26047	VIA	MOLIN CAPPELLO SUD	Attivo	2^ CAT.TIPO A 1000-12.999 AE	N 45° 37' 49,06"	E 12° 5' 28,6"
DEPURATORE DI MOTTA DI LIVENZA - COMUNE	TV	MOTTA DI LIVENZA	26049	VIA	A. MORO	Cessato	2^ CAT.TIPO A 1000-12.999 AE	N 45° 46' 15,66"	E 12° 36' 5,45"

DEPURATORE DI MOTTA DI LIVENZA - COMUNE	TV	MOTTA DI LIVENZA	26049	LOC	LOTTIZZAZIONE 'MOTTA NORD'	Cessato	2^ CAT.TIPO C FINO A 1000 AE	N 45° 46' 50,69"	E 12° 36' 7,97"
IMHOFF DI MOTTA DI LIVENZA - COMUNE	TV	MOTTA DI LIVENZA	26049	VIA	RIVA LIVENZA	Attivo	VASCA IMHOFF	N 45° 46' 14,19"	E 12° 37' 2,21"
DEPURATORE DI MOTTA DI LIVENZA - COMUNE	TV	MOTTA DI LIVENZA	26049	LOC	MALINTRADA	Attivo	2^ CAT.TIPO C FINO A 1000 AE	N 45° 45' 41,82"	E 12° 35' 5,65"
DEPURATORE DI MOTTA DI LIVENZA - COSTRUZIONI DONDI S.P.A.	TV	MOTTA DI LIVENZA	26049	VIA	CALLUNGA	Attivo	1^ CATEGORIA >13.000 AE	N 45° 44' 17,43"	E 12° 37' 6,45"
DEPURATORE DI NERVESA DELLA BATTAGLIA - ALTO TREVIGIANO SERVIZI S.P.A.	TV	NERVESA DELLA BATTAGLIA	26050	VIA	MATTEOTTI	Attivo	2^ CAT.TIPO C FINO A 1000 AE	N 45° 48' 46,9"	E 12° 14' 35,92"
DEPURATORE DI NERVESA DELLA BATTAGLIA - ALTO TREVIGIANO SERVIZI S.P.A IN SIGLA "A.T.S. S.P.A."	TV	NERVESA DELLA BATTAGLIA	26050	LOC	SANTA CROCE	Attivo	2^ CAT.TIPO A 1000-12.999 AE	N 45° 50' 54,64"	E 12° 9' 54,72"
DEPURATORE DI ODERZO - PIAVE SERVIZI S.P.A.	TV	ODERZO	26051	LOC	PRA GATTA	Attivo	2^ CAT.TIPO C FINO A 1000 AE	N 45° 44' 59,9"	E 12° 29' 46,18"
DEPURATORE DI ODERZO - PIAVE SERVIZI S.P.A.	TV	ODERZO	26051	LOC	SPINE′	Attivo	1^ CATEGORIA >13.000 AE	N 45° 46' 31,47"	E 12° 29' 47,21"
DEPURATORE DI ODERZO - PIAVE SERVIZI S.P.A.	TV	ODERZO	26051	LOC	FRATTA	Attivo	1^ CATEGORIA >13.000 AE	N 45° 47' 19,19"	E 12° 30' 36,84"
DEPURATORE DI ORSAGO - COMUNE	TV	ORSAGO	26053	VIA	G. MAZZA	Attivo	2^ CAT.TIPO A 1000-12.999 AE	N 45° 55' 32,3"	E 12° 25' 17,92"

DEPURATORE DI PAESE - ALTO TREVIGIANO SERVIZI S.P.A	TV	PAESE	26055	VIA	BRONDI	Attivo	1^ CATEGORIA >13.000 AE	N 45° 40' 4,41"	E 12° 10' 15,99"
DEPURATORE DI PAESE - A.T.S. S.R.L.	TV	PAESE	26055	FRZ	PORCELLENGO	Cessato	2^ CAT.TIPO C FINO A 1000 AE	N 45° 42' 17,4"	E 12° 8' 25,46"
DEPURATORE DI PEDEROBBA - ALTO TREVIGIANO SERVIZI S.P.A.	TV	PEDEROBBA	26056	VIA	FELTRINA	Attivo	2^ CAT.TIPO A 1000-12.999 AE	N 45° 52' 24,02"	E 11° 57' 59,34"
DEPURATORE DI PEDEROBBA - ALTO TREVIGIANO SERVIZI SPA	TV	PEDEROBBA	26056	LOC	COVOLO	Attivo	2^ CAT.TIPO A 1000-12.999 AE	N 45° 50' 37,27"	E 12° 2' 1,28"
DEPURATORE DI PIEVE DI SOLIGO-COMUNE	TV	PIEVE DI SOLIGO	26057	VIA	SCHENELLE	Cessato	2^ CAT.TIPO A 1000-12.999 AE	N 45° 53' 39,41"	E 12° 11' 0,53"
DEPURATORE DI PONTE DI PIAVE - PIAVE SERVIZI S.P.A.	TV	PONTE DI PIAVE	26058	VIA	RISORGIMENTO	Attivo	1^ CATEGORIA >13.000 AE	N 45° 42' 57,05"	E 12° 27' 28,19"
IMHOFF DI PONTE DI PIAVE - PIAVE SERVIZI S.P.A.	TV	PONTE DI PIAVE	26058	LOC	SAN NICOLO' - LOTTIZZAZIONE RECHSTEINER	Attivo	VASCA IMHOFF	N 45° 42' 58,09"	E 12° 30' 55,58"
IMHOFF DI POSSAGNO - ALTO TREVIGIANO SERVIZI S.P.A IN SIGLA "A.T.S. S.P.A."	TV	POSSAGNO	26061	VIA	OLIVI	Attivo	VASCA IMHOFF	N 45° 50' 57,41"	E 11° 53' 13,04"
DEPURATORE DI PREGANZIOL - V.E.R.I.T.A.S. S.P.A.	TV	PREGANZIOL	26063	VIA	SCHIAVONIA	Attivo	2^ CAT.TIPO A 1000-12.999 AE	N 45° 35' 28,22"	E 12° 14' 31,25"
DEPURATORE DI QUINTO DI TREVISO - VERITAS SPA	TV	QUINTO DI TREVISO	26064	VIA	NOGARE'	Attivo	2^ CAT.TIPO A 1000-12.999 AE	N 45° 38' 31,65"	E 12° 10' 31,82"

DEPURATORE DI REFRONTOLO - A.T.S. S.R.L.	TV	REFRONTOLO	26065	VIA	COSTA	Cessato	2^ CAT.TIPO C FINO A 1000 AE	N 45° 55' 23,38"	E 12° 12' 7,8"
DEPURATORE DI RESANA -SE.T.A. S.P.A.	TV	RESANA	26066	VIA	CA ZANE	Cessato	2^ CAT.TIPO A 1000-12.999 AE	N 45° 37' 59,54"	E 11° 58' 15,28"
DEPURATORE DI REVINE LAGO-ALTO TREVIGIANO SERVIZI S.P.A.	TV	REVINE LAGO	26067	VIA	MARCONI	Attivo	2^ CAT.TIPO A 1000-12.999 AE	N 45° 58' 39,13"	E 12° 11' 56,03"
DEPURATORE DI RONCADE - PIAVE SERVIZI S.P.A.	TV	RONCADE	26069	VIA	MARCONI	Attivo	2^ CAT.TIPO A 1000-12.999 AE	N 45° 36' 11,66"	E 12° 22' 27,34"
IMHOFF DI RONCADE - PIAVE SERVIZI S.P.A.	TV	RONCADE	26069	VIA	BURANO	Attivo	VASCA IMHOFF	N 45° 36' 0,62"	E 12° 26' 33,14"
DEPURATORE DI RONCADE - SILE PIAVE S.P.A.	TV	RONCADE	26069	VIA	4 NOVEMBRE	Cessato	2^ CAT.TIPO C FINO A 1000 AE	N 45° 38' 14,88"	E 12° 24' 45,97"
IMHOFF DI RONCADE - SILE PIAVE S.P.A.	TV	RONCADE	26069	VIA	PRINCIPE	Cessato	VASCA IMHOFF	N 45° 34' 53,19"	E 12° 22' 39,13"
DEPURATORE DI SALGAREDA - COMUNE	TV	SALGAREDA	26070	VIA	GUIZZA	Attivo	2^ CAT.TIPO A 1000-12.999 AE	N 45° 42' 19,21"	E 12° 29' 59,59"
IMHOFF DI SALGAREDA - COMUNE	TV	SALGAREDA	26070	VIA	CALLURBANA	Attivo	VASCA IMHOFF	N 45° 41' 23,65"	E 12° 32' 20,74"
DEPURATORE DI SALGAREDA - COMUNE	TV	SALGAREDA	26070	VIA	DEGLI ALPINI	Attivo	2^ CAT.TIPO C FINO A 1000 AE	N 45° 42' 30,81"	E 12° 32' 20,28"
IMHOFF DI SAN BIAGIO DI CALLALTA - SILE PIAVE S.P.A.	TV	SAN BIAGIO DI CALLALTA	26071	VIA	CADORE	Cessato	VASCA IMHOFF	N 45° 40' 17,42"	E 12° 20' 0,45"

IMHOFF DI SAN BIAGIO DI CALLALTA - COMUNE	TV	SAN BIAGIO DI CALLALTA	26071	VIA	I MAGGIO	Cessato	VASCA IMHOFF	N 45° 40' 31,02"	E 12° 19' 53,68"
IMHOFF DI SAN BIAGIO DI CALLALTA - SILE PIAVE S.P.A.	TV	SAN BIAGIO DI CALLALTA	26071	VIA	BOLZANO	Cessato	VASCA IMHOFF	N 45° 40' 32,24"	E 12° 19' 39,22"
IMHOFF DI SAN BIAGIO DI CALLALTA - PIAVE SERVIZI S.P.A.	TV	SAN BIAGIO DI CALLALTA	26071	PZA	IV NOVEMBRE	Attivo	VASCA IMHOFF	N 45° 42' 21,49"	E 12° 25' 27,9"
IMHOFF DI SAN BIAGIO DI CALLALTA - SILE PIAVE S.P.A.	TV	SAN BIAGIO DI CALLALTA	26071	VIA	VARESE	Cessato	VASCA IMHOFF	N 45° 40' 32,79"	E 12° 19' 42,12"
IMHOFF DI SAN BIAGIO DI CALLALTA - SILE PIAVE S.P.A.	TV	SAN BIAGIO DI CALLALTA	26071	VIA	COMO	Cessato	VASCA IMHOFF	N 45° 40' 33,31"	E 12° 19' 45,04"
DEPURATORE DI SAN BIAGIO DI CALLALTA - SILE PIAVE S.P.A.	TV	SAN BIAGIO DI CALLALTA	26071	AA A	LOTTIZZAZIONE CONSORZIO OLMI 2000	Cessato	2^ CAT.TIPO C FINO A 1000 AE	N 45° 40' 23,58"	E 12° 19' 39,23"
DEPURATORE DI SAN BIAGIO DI CALLALTA - SILE PIAVE S.P.A.	TV	SAN BIAGIO DI CALLALTA	26071	VIA	ROMA	Cessato	2^ CAT.TIPO C FINO A 1000 AE	N 45° 40' 52,92"	E 12° 22' 58,41"
DEPURATORE DI SAN BIAGIO DI CALLALTA - SILE PIAVE S.P.A.	TV	SAN BIAGIO DI CALLALTA	26071	VIA	AGOZZO	Cessato	2^ CAT.TIPO C FINO A 1000 AE	N 45° 40' 8,21"	E 12° 19' 36,2"
IMHOFF DI SAN BIAGIO DI CALLALTA - PIAVE SERVIZI S.R.L.	TV	SAN BIAGIO DI CALLALTA	26071	VIA	MOZART	Cessato	VASCA IMHOFF	N 45° 41' 58,89"	E 12° 22' 8,26"

IMHOFF DI SAN BIAGIO DI CALLALTA - PIAVE SERVIZI S.P.A.	TV	SAN BIAGIO DI CALLALTA	26071	VIA	BREDARIOL - LOTTIZZAZIONE SARTORI	Attivo	VASCA IMHOFF	N 45° 41' 58,1"	E 12° 22' 0,51"
IMHOFF DI SAN BIAGIO DI CALLALTA - PIAVE SERVIZI S.P.A.	TV	SAN BIAGIO DI CALLALTA	26071	VIA	TURAZZA	Attivo	VASCA IMHOFF	N 45° 40' 32,4"	E 12° 19' 59,11"
DEPURATORE DI SAN FIOR - COMUNE	TV	SAN FIOR	26072	VIA	COLLOT	Cessato	2^ CAT.TIPO C FINO A 1000 AE	N 45° 54' 7,12"	E 12° 22' 31,92"
DEPURATORE DI SAN FIOR - COMUNE	TV	SAN FIOR	26072	VIA	GALILEI	Cessato	2^ CAT.TIPO C FINO A 1000 AE	N 45° 54' 4,07"	E 12° 20' 37,29"
DEPURATORE DI SAN FIOR - COMUNE	TV	SAN FIOR	26072	VIA	GARDIN	Cessato	2^ CAT.TIPO C FINO A 1000 AE	N 45° 55' 1,12"	E 12° 20' 39,58"
DEPURATORE DI SAN FIOR - COMUNE	TV	SAN FIOR	26072	VIA	FERMI	Cessato	2^ CAT.TIPO C FINO A 1000 AE	N 45° 54' 41,5"	E 12° 21' 41,45"
DEPURATORE DI SAN PIETRO DI FELETTO - PIAVE SERVIZI S.P.A.	TV	SAN PIETRO DI FELETTO	26073	LOC	CASOTTO	Cessato	2^ CAT.TIPO C FINO A 1000 AE	N 45° 55' 24,67"	E 12° 15' 46,29"
DEPURATORE DI SAN PIETRO DI FELETTO - PIAVE SERVIZI S.P.A.	TV	SAN PIETRO DI FELETTO	26073	VIA	CASTELLA	Cessato	2^ CAT.TIPO C FINO A 1000 AE	N 45° 54' 50,45"	E 12° 15' 16,73"
DEPURATORE DI SAN VENDEMIANO - COMUNE	TV	SAN VENDEMIANO	26076	VIA	MARE	Cessato	2^ CAT.TIPO A 1000-12.999 AE	N 45° 52' 48,13"	E 12° 20' 22,93"
DEPURATORE DI SAN VENDEMIANO - PIAVE SERVIZI S.P.A.	TV	SAN VENDEMIANO	26076	VIA	FONTANE	Attivo	2^ CAT.TIPO A 1000-12.999 AE	N 45° 52' 41"	E 12° 22' 57,51"
IMHOFF DI SAN ZENONE DEGLI EZZELINI - SIC ASC	TV	SAN ZENONE DEGLI EZZELINI	26077	VIA	S. LORENZO	Cessato	VASCA IMHOFF	N 45° 47' 13,02"	E 11° 49' 16,04"
IMHOFF DI SAN ZENONE DEGLI	TV	SAN ZENONE DEGLI EZZELINI	26077	VIA	DEI MASI	Cessato	VASCA IMHOFF	N 45° 47' 12,61"	E 11° 49' 17,48"

EZZELINI - ALTO TREVIGIANO SERVIZI S.P.A.									
DEPURATORE DI SAN ZENONE DEGLI EZZELINI - ALTO TREVIGIANO SERVIZI SRL	TV	SAN ZENONE DEGLI EZZELINI	26077	VIA	VIAZZA	Cessato	2^ CAT.TIPO C FINO A 1000 AE	N 45° 45' 5,32"	E 11° 51' 18,16"
DEPURATORE DI SAN ZENONE DEGLI EZZELINI - ALTO TREVIGIANO SERVIZI S.P.A.	TV	SAN ZENONE DEGLI EZZELINI	26077	VIA	JACOPO DA PONTE	Attivo	2^ CAT.TIPO C FINO A 1000 AE	N 45° 46' 35,38"	E 11° 50' 46,2"
DEPURATORE DI SANTA LUCIA DI PIAVE - COMUNE	TV	SANTA LUCIA DI PIAVE	26075	VIA	ARTIGIANATO	Cessato	2^ CAT.TIPO C FINO A 1000 AE	N 45° 51' 26,17"	E 12° 16' 22,67"
DEPURATORE DI SEGUSINO - ALTO TREVIGIANO SERVIZI S.P.A.	TV	SEGUSINO	26079	VLE	ITALIA CENTRO	Attivo	2^ CAT.TIPO A 1000-12.999 AE	N 45° 54' 23,89"	E 11° 57' 7,53"
IMHOFF DI SEGUSINO - ALTO TREVIGIANO SERVIZI S.P.A.	TV	SEGUSINO	26079	LOC	STRAMARE	Attivo	VASCA IMHOFF	N 45° 56' 11,5"	E 11° 57' 37,59"
DEPURATORE DI SERNAGLIA DELLA BATTAGLIA - ALTO TREVIGIANO SERVIZI S.P.A.	TV	SERNAGLIA DELLA BATTAGLIA	26080	VIA	CAL DEL SOLIGO	Attivo	1^ CATEGORIA >13.000 AE	N 45° 51' 34,38"	E 12° 10' 45,41"
DEPURATORE DI SILEA - PIAVE SERVIZI S.P.A.	TV	SILEA	26081	VIA	SILE	Attivo	1^ CATEGORIA >13.000 AE	N 45° 39' 1,31"	E 12° 17' 53,18"
DEPURATORE DI SILEA - SILE PIAVE S.P.A.	TV	SILEA	26081	VIA	CANTON	Cessato	2^ CAT.TIPO C FINO A 1000 AE	N 45° 36' 21,41"	E 12° 20' 48,31"

DEPURATORE DI SILEA - PIAVE SERVIZI S.P.A.	TV	SILEA	26081	VIA	DUCA D'AOSTA	Attivo	2^ CAT.TIPO A 1000-12.999 AE	N 45° 37' 24,33"	E 12° 20' 2,19"
DEPURATORE DI SUSEGANA - COMUNE	TV	SUSEGANA	26083	VIA	DEI PINI	Cessato	2^ CAT.TIPO C FINO A 1000 AE	N 45° 52' 28,35"	E 12° 14' 30,51"
IMHOFF DI TARZO - ALTO TREVIGIANO SERVIZI S.P.A.	TV	TARZO	26084	VIA	DEGLI ALPINI	Attivo	VASCA IMHOFF	N 45° 58' 25,8"	E 12° 14' 27,73"
IMHOFF DI TARZO - ALTO TREVIGIANO SERVIZI S.P.A.	TV	TARZO	26084	LOC	RESERA	Attivo	VASCA IMHOFF	N 45° 58' 6,09"	E 12° 12' 19,75"
IMHOFF DI TARZO - ALTO TREVIGIANO SERVIZI S.P.A.	TV	TARZO	26084	VIA	DEGLI ALPINI	Attivo	VASCA IMHOFF	N 45° 59' 4,13"	E 12° 14' 57,27"
IMHOFF DI TREVIGNANO - COMUNE	TV	TREVIGNANO	26085	VIA	MERCATO	Cessato	VASCA IMHOFF	N 45° 43' 3,36"	E 12° 7' 16,11"
FITODEPURATORE DI TREVIGNANO - ALTO TREVIGIANO SERVIZI S.P.A.	TV	TREVIGNANO	26085	VLO	VENEZIA	Attivo	VASCA IMHOFF	N 45° 44' 4,42"	E 12° 4' 9,97"
FITODEPURATORE DI TREVIGNANO - ALTO TREVIGIANO SERVIZI S.P.A.	TV	TREVIGNANO	26085	VIA	MONTE ROSA	Attivo	VASCA IMHOFF	N 45° 45' 1,68"	E 12° 5' 21,69"
IMHOFF DI TREVIGNANO - COMUNE	TV	TREVIGNANO	26085	VLO	CADORNA E VICOLO COLLI ASOLANI	Cessato	VASCA IMHOFF	N 45° 44' 41,46"	E 12° 5' 23,82"
DEPURATORE DI TREVISO - ALTO TREVIGIANO SERVIZI S.P.A.	TV	TREVISO	26086	VIA	PAVESE	Attivo	1^ CATEGORIA >13.000 AE	N 45° 38' 57,93"	E 12° 16' 32,06"
DEPURATORE DI TREVISO - ALTO	TV	TREVISO	26086	VIA	PENNACCHI	Cessato	2^ CAT.TIPO C FINO A 1000 AE	N 45° 41' 52,98"	E 12° 15' 33,29"

TREVIGIANO SERVIZI SRL									
DEPURATORE DI TREVISO - ALTO TREVIGIANO SERVIZI SRL	TV	TREVISO	26086	LOC	SAN GIUSEPPE	Cessato	2^ CAT.TIPO A 1000-12.999 AE	N 45° 39' 40,14"	E 12° 13' 0,02"
DEPURATORE DI TREVISO - ALTO TREVIGIANO SERVIZI SRL	TV	TREVISO	26086	PZA	SAN PARISIO	Cessato	VASCA IMHOFF	N 45° 40' 0,57"	E 12° 14' 55,42"
IMHOFF DI TREVISO - ALTO TREVIGIANO SERVIZI SRL	TV	TREVISO	26086	LOC	SAN GIUSEPPE	Cessato	VASCA IMHOFF	N 45° 39' 39,37"	E 12° 13' 9,66"
DEPURATORE DI TREVISO - COMUNE	TV	TREVISO	26086	VIA	DON MILANI	Cessato	2^ CAT.TIPO C FINO A 1000 AE	N 45° 39' 28,58"	E 12° 17' 7,65"
IMHOFF DI TREVISO - ALTO TREVIGIANO SERVIZI S.P.A.	TV	TREVISO	26086	LOC	S. ANGELO PEEP 8.3	Attivo	VASCA IMHOFF	N 45° 38' 59,78"	E 12° 12' 39,92"
DEPURATORE DI TREVISO - ALTO TREVIGIANO SERVIZI SRL	TV	TREVISO	26086	VIA	CAVASIN	Cessato	2^ CAT.TIPO C FINO A 1000 AE	N 45° 40' 37,42"	E 12° 12' 34,24"
DEPURATORE DI VALDOBBIADENE - ALTO TREVIGIANO SERVIZI S.P.A.	TV	VALDOBBIADENE	26087	VIA	VAL DEI FAVERI	Attivo	2^ CAT.TIPO A 1000-12.999 AE	N 45° 51' 48,35"	E 12° 1' 35,21"
DEPURATORE DI VAZZOLA- COMUNE	TV	VAZZOLA	26088	VIA	MONTEGRAPPA	Attivo	2^ CAT.TIPO A 1000-12.999 AE	N 45° 49' 56,99"	E 12° 24' 59,6"
DEPURATORE DI VEDELAGO - ALTO TREVIGIANO SERVIZI S.P.A.	TV	VEDELAGO	26089	VIA	PIAVE	Attivo	2^ CAT.TIPO A 1000-12.999 AE	N 45° 39' 28,7"	E 12° 3' 34,62"
DEPURATORE DI VIDOR - ALTO TREVIGIANO	TV	VIDOR	26090	VIA	RIVA ALTA	Attivo	2^ CAT.TIPO A 1000-12.999 AE	N 45° 51' 18,64"	E 12° 4' 7,02"

SERVIZI S.P.A IN SIGLA "A.T.S. S.P.A."									
DEPURATORE DI VITTORIO VENETO - S.I.S.P. S.R.L.	TV	VITTORIO VENETO	26092	LOC	S. GIACOMO DI VEGLIA - Z.I.	Cessato	2^ CAT.TIPO A 1000-12.999 AE	N 45° 56' 35,5"	E 12° 18' 58,29"
DEPURATORE DI VITTORIO VENETO - PIAVE SERVIZI S.P.A.	TV	VITTORIO VENETO	26092	VIA	BONALDI	Attivo	2^ CAT.TIPO C FINO A 1000 AE	N 45° 56' 44,29"	E 12° 17' 20,83"
DEPURATORE DI ZENSON DI PIAVE - VERITAS SPA	TV	ZENSON DI PIAVE	29094	VIA	DELL'ARTIGIANATO	Attivo	2^ CAT.TIPO C FINO A 1000 AE	N 45° 40' 45,38"	E 12° 28' 53,48"
DEPURATORE DI ZENSON DI PIAVE - VERITAS SPA	TV	ZENSON DI PIAVE	29094	VIA	PASTORE	Attivo	2^ CAT.TIPO C FINO A 1000 AE	N 45° 40' 57,95"	E 12° 29' 45,66"
DEPURATORE DI ZENSON DI PIAVE - VERITAS SPA	TV	ZENSON DI PIAVE	29094	VIA	Delle Industrie	Attivo	2^ CAT.TIPO C FINO A 1000 AE	N 45° 40' 29,14"	E 12° 28' 33,26"
DEPURATORE DI ZERO BRANCO - COMUNE	TV	ZERO BRANCO	26095	VIA	MANZONI	Cessato	2^ CAT.TIPO C FINO A 1000 AE	N 45° 35' 50,86"	E 12° 9' 36,46"
DEPURATORE DI ZERO BRANCO - VERITAS SpA	TV	ZERO BRANCO	26095	VIA	MILAN	Attivo	2^ CAT.TIPO A 1000-12.999 AE	N 45° 35' 26,59"	E 12° 10' 28,49"
IMHOFF DI ANNONE VENETO - LIVENZA TAGLIAMENTO ACQUE S.P.A.	VE	ANNONE VENETO	27001	VIA	ZOVATTO	Attivo	VASCA IMHOFF	N 45° 45' 10,04"	E 12° 42' 28,09"
DEPURATORE DI ANNONE VENETO - LIVENZA TAGLIAMENTO ACQUE S.P.A.	VE	ANNONE VENETO	27001	VIA	LORENZAGA	Attivo	2^ CAT.TIPO A 1000-12.999 AE	N 45° 46' 55,37"	E 12° 40' 46,79"
DEPURATORE DI SAN GIORGIO DI LIVENZA - V.E.R.I.T.A.S. S.P.A.	VE	CAORLE	27005	STR	NUOVA	Attivo	2^ CAT.TIPO A 1000-12.999 AE	N 45° 39' 4,63"	E 12° 48' 25,4"

DEPURATORE DI CAORLE - V.E.R.I.T.A.S. S.P.A.	VE	CAORLE	27005	VIA	TRAGHETE	Attivo	1^ CATEGORIA >13.000 AE	N 45° 36' 51,65"	E 12° 53' 15,02"
DEPURATORE DI CAORLE - V.E.R.I.T.A.S. S.P.A.	VE	CAORLE	27005	VIA	FORTUNA	Attivo	2^ CAT.TIPO C FINO A 1000 AE	N 45° 39' 20,45"	E 12° 50' 53,72"
DEPURATORE DI CAVALLINO - TREPORTI - VERITAS S.P.A. (EX VESTA S.P.A.)	VE	CAVALLINO-TREPORTI	27044	VIA	FAUSTA	Attivo	1^ CATEGORIA >13.000 AE	N 45° 27' 33,49"	E 12° 29' 12,69"
DEPURATORE DI CAVARZERE - ACQUEVENETE S.P.A.	VE	CAVARZERE	27006	VIA	CINQUE MARTIRI	Attivo	2^ CAT.TIPO C FINO A 1000 AE	N 45° 7' 9,02"	E 12° 11' 15,63"
DEPURATORE DI CAVARZERE - ACQUEVENETE S.P.A.	VE	CAVARZERE	27006	VIA	DELLE FORNACI	Attivo	2^ CAT.TIPO C FINO A 1000 AE	N 45° 8' 44,66"	E 12° 1' 19,68"
DEPURATORE DI CAVARZERE - ACQUEVENETE S.P.A.	VE	CAVARZERE	27006	VIA	PIANTAZZA	Attivo	1^ CATEGORIA >13.000 AE	N 45° 7' 59,82"	E 12° 5' 49,06"
DEPURATORE DI CEGGIA - V.E.R.I.T.A.S. S.P.A.	VE	CEGGIA	27007	VIA	1° MAGGIO	Attivo	2^ CAT.TIPO A 1000-12.999 AE	N 45° 41' 1,46"	E 12° 37' 42,07"
DEPURATORE DI CHIOGGIA - VERITAS S.P.A.	VE	CHIOGGIA	27008	LOC	VAL DA RIO	Attivo	1^ CATEGORIA >13.000 AE	N 45° 12' 1,96"	E 12° 16' 9,67"
IMHOFF DI CHIOGGIA - A.S.P. S.P.A.	VE	CHIOGGIA	27008	LOC	CA′ BIANCA	Cessato	VASCA IMHOFF	N 45° 11' 39,06"	E 12° 12' 8,73"
DEPURATORE DI CINTO CAOMAGGIORE - LIVENZA	VE	CINTO CAOMAGGIORE	27009	VIA	DEI PRATI	Attivo	2^ CAT.TIPO A 1000-12.999 AE	N 45° 49' 10,42"	E 12° 47' 36,9"

TAGLIAMENTO ACQUE S.P.A.									
IMHOFF DI CONA - ACEGASAPSAMGA S.P.A.	VE	CONA	27010	LOC	FORESTO	Cessato	VASCA IMHOFF	N 45° 11' 25,37"	E 12° 3' 25,09"
DEPURATORE DI CONA - ACEGASAPSAMGA S.P.A.	VE	CONA	27010	VIA	TASSO	Attivo	2^ CAT.TIPO A 1000-12.999 AE	N 45° 11' 40,47"	E 12° 1' 50,29"
DEPURATORE DI CONCORDIA SAGITTARIA - LIVENZA TAGLIAMENTO ACQUE S.P.A.	VE	CONCORDIA SAGITTARIA	27011	VIA	GABRIELA	Attivo	2^ CAT.TIPO A 1000-12.999 AE	N 45° 44' 55,89"	E 12° 51' 8,66"
DEPURATORE DI CONCORDIA SAGITTARIA - LIVENZA TAGLIAMENTO ACQUE S.P.A.	VE	CONCORDIA SAGITTARIA	27011	VIA	BRAVIN	Attivo	2^ CAT.TIPO C FINO A 1000 AE	N 45° 45' 5,8"	E 12° 48' 44,74"
DEPURATORE DI CONCORDIA SAGITTARIA - LIVENZA TAGLIAMENTO ACQUE S.P.A.	VE	CONCORDIA SAGITTARIA	27011	VIA	BASSE	Attivo	2^ CAT.TIPO A 1000-12.999 AE	N 45° 45' 16,37"	E 12° 50' 5,86"
DEPURATORE DI CAVANELLA - LIVENZA TAGLIAMENTO ACQUE S.P.A.	VE	CONCORDIA SAGITTARIA	27011	VIA	GIOVINE ITALIA	Attivo	2^ CAT.TIPO C FINO A 1000 AE	N 45° 44' 1,82"	E 12° 50' 56,83"
IMHOFF DI CONCORDIA SAGITTARIA - LIVENZA	VE	CONCORDIA SAGITTARIA	27011	VIA	ARRIO - SS. 14	Attivo	VASCA IMHOFF	N 45° 45' 12,83"	E 12° 48' 10,27"

TAGLIAMENTO ACQUE S.P.A.									
DEPURATORE DI ERACLEA - V.E.R.I.T.A.S. S.P.A.	VE	ERACLEA	27013	PZA	S. GABRIELE DELL'ADDOLORATA	Attivo	2^ CAT.TIPO C FINO A 1000 AE	N 45° 36' 58,43"	E 12° 39' 35,3"
DEPURATORE DI ERACLEA - V.E.R.I.T.A.S. S.P.A.	VE	ERACLEA	27013	VIA	F. TURATI	Attivo	2^ CAT.TIPO C FINO A 1000 AE	N 45° 35' 28,44"	E 12° 48' 41,72"
DEPURATORE DI ERACLEA MARE - V.E.R.I.T.A.S. S.P.A.	VE	ERACLEA	27013	VIA	DEI PIOPPI	Attivo	1^ CATEGORIA >13.000 AE	N 45° 33' 12,97"	E 12° 44' 27,31"
DEPURATORE DI ERACLEA - V.E.R.I.T.A.S. S.P.A.	VE	ERACLEA	27013	VIA	L. CADORNA	Attivo	2^ CAT.TIPO C FINO A 1000 AE	N 45° 38' 9,58"	E 12° 41' 10,64"
DEPURATORE DI ERACLEA - A.S.I. S.p.a.	VE	ERACLEA	27013	VIA	INTERESSATI	Cessato	2^ CAT.TIPO C FINO A 1000 AE	N 45° 35' 34,63"	E 12° 40' 26,9"
DEPURATORE DI ERACLEA - V.E.R.I.T.A.S. S.P.A.	VE	ERACLEA	27013	VIA	Leonardo Da Vinci	Attivo	2^ CAT.TIPO A 1000-12.999 AE	N 45° 35' 41,4"	E 12° 42' 0,69"
DEPURATORE DI ERACLEA - V.E.R.I.T.A.S. S.P.A.	VE	ERACLEA	27013	VIA	ANCILLOTTO	Attivo	2^ CAT.TIPO C FINO A 1000 AE	N 45° 38' 9,08"	E 12° 41' 44,95"
DEPURATORE DI FOSSALTA DI PIAVE - V.E.R.I.T.A.S. S.P.A.	VE	FOSSALTA DI PIAVE	27015	VIA	CADORNA	Attivo	2^ CAT.TIPO A 1000-12.999 AE	N 45° 38' 34,39"	E 12° 29' 58,66"
DEPURATORE DI FOSSALTA DI PORTOGRUARO - LIVENZA TAGLIAMENTO ACQUE S.P.A.	VE	FOSSALTA DI PORTOGRUARO	27016	FRZ	FRATTA	Attivo	2^ CAT.TIPO C FINO A 1000 AE	N 45° 47' 51,66"	E 12° 53' 30,68"
DEPURATORE DI FOSSALTA DI PORTOGRUARO - LIVENZA	VE	FOSSALTA DI PORTOGRUARO	27016	VIA	EUROPA	Attivo	2^ CAT.TIPO A 1000-12.999 AE	N 45° 47' 2,15"	E 12° 54' 42,13"

TAGLIAMENTO ACQUE S.P.A.									
DEPURATORE DI FOSSALTA DI PORTOGRUARO - LIVENZA TAGLIAMENTO ACQUE S.P.A.	VE	FOSSALTA DI PORTOGRUARO	27016	VIA	ZECCHINA	Attivo	2^ CAT.TIPO A 1000-12.999 AE	N 45° 45' 40,8"	E 12° 53' 8,96"
DEPURATORE DI GRUARO - LIVENZA TAGLIAMENTO ACQUE S.P.A.	VE	GRUARO	27018	VIA	IV Novembre	Attivo	2^ CAT.TIPO A 1000-12.999 AE	N 45° 48' 33,48"	E 12° 48' 51,56"
DEPURATORE DI JESOLO - V.E.R.I.T.A.S. S.P.A.	VE	JESOLO	27019	VIA	ALEARDI	Attivo	1^ CATEGORIA >13.000 AE	N 45° 30' 21,59"	E 12° 36' 58,48"
DEPURATORE DI MEOLO - PIAVE SERVIZI S.P.A.	VE	MEOLO	27022	VIA	DEI BIANCHI	Attivo	2^ CAT.TIPO C FINO A 1000 AE	N 45° 35' 17,48"	E 12° 27' 34,3"
DEPURATORE DI MEOLO - PIAVE SERVIZI S.P.A.	VE	MEOLO	27022	VIA	MARTEGGIA	Attivo	2^ CAT.TIPO A 1000-12.999 AE	N 45° 36' 35,22"	E 12° 27' 36,06"
IMHOFF DI MUSILE DI PIAVE - V.E.R.I.T.A.S. S.P.A.	VE	MUSILE DI PIAVE	27025	VIA	VITTORIO VENETO	Attivo	VASCA IMHOFF	N 45° 35' 26,86"	E 12° 30' 13,37"
DEPURATORE DI MUSILE DI PIAVE - V.E.R.I.T.A.S. S.P.A.	VE	MUSILE DI PIAVE	27025	VIA	ROVIGO	Attivo	2^ CAT.TIPO A 1000-12.999 AE	N 45° 37' 43,68"	E 12° 32' 35,52"
DEPURATORE DI MUSILE DI PIAVE - V.E.R.I.T.A.S. S.P.A.	VE	MUSILE DI PIAVE	27025	VIA	S. PIO X	Attivo	2^ CAT.TIPO C FINO A 1000 AE	N 45° 35' 33,06"	E 12° 30' 15,32"
DEPURATORE DI MUSILE DI PIAVE - V.E.R.I.T.A.S. S.P.A.	VE	MUSILE DI PIAVE	27025	VIA	ALBERTO DA GIUSSANO	Attivo	2^ CAT.TIPO C FINO A 1000 AE	N 45° 35' 29,55"	E 12° 30' 31"
DEPURATORE DI NOALE - COMUNE	VE	NOALE	27026	LOC	BRIANA	Cessato	2^ CAT.TIPO C FINO A 1000 AE	N 45° 32' 2,03"	E 12° 2' 54,98"

SOLLEVAMENTO FOGNARIO DI NOVENTA DI PIAVE - V.E.R.I.T.A.S. S.P.A.	VE	NOVENTA DI PIAVE	27027	VIA	TORINO	Cessato	2^ CAT.TIPO A 1000-12.999 AE	N 45° 39' 34,66"	E 12° 32' 15,98"
IMHOFF DI NOVENTA DI PIAVE - A.S.I. S.P.A.	VE	NOVENTA DI PIAVE	27027	VIA	SAN PIO X	Cessato	VASCA IMHOFF	N 45° 40' 39,67"	E 12° 34' 36,84"
IMHOFF DI PIANIGA - VERITAS S.P.A.	VE	PIANIGA	27928	VIA	MIGLIO	Cessato	VASCA IMHOFF	N 45° 26' 30"	E 12° 1' 29,08"
IMHOFF DI PORTOGRUARO - LIVENZA TAGLIAMENTO ACQUE S.P.A.	VE	PORTOGRUARO	27029	VIA	ALDO MORO	Attivo	VASCA IMHOFF	N 45° 46' 49,22"	E 12° 51' 21,88"
IMHOFF DI PORTOGRUARO - LIVENZA TAGLIAMENTO ACQUE S.P.A.	VE	PORTOGRUARO	27029	VIA	RICHERIO	Attivo	VASCA IMHOFF	N 45° 46' 47,24"	E 12° 48' 6,93"
IMHOFF DI PORTOGRUARO - LIVENZA TAGLIAMENTO ACQUE S.P.A.	VE	PORTOGRUARO	27029	VIA	VILLANOVA	Attivo	VASCA IMHOFF	N 45° 46' 25,45"	E 12° 52' 1,21"
IMHOFF DI PORTOGRUARO - LIVENZA TAGLIAMENTO ACQUE S.P.A.	VE	PORTOGRUARO	27029	VIA	RONCADE	Attivo	VASCA IMHOFF	N 45° 44' 5,47"	E 12° 57' 36,04"
IMHOFF DI PORTOGRUARO - LIVENZA TAGLIAMENTO ACQUE S.P.A.	VE	PORTOGRUARO	27029	VIA	MONTECASSINO	Attivo	VASCA IMHOFF	N 45° 46' 27,46"	E 12° 48' 20,07"
IMHOFF DI PORTOGRUARO -	VE	PORTOGRUARO	27029	VIA	FUSINATO	Attivo	VASCA IMHOFF	N 45° 46' 24,72"	E 12° 51' 50,88"

LIVENZA TAGLIAMENTO ACQUE S.P.A.									
DEPURATORE DI PORTOGRUARO - LIVENZA TAGLIAMENTO ACQUE S.P.A.	VE	PORTOGRUARO	27029	VIA	ZANELLA	Attivo	2^ CAT.TIPO C FINO A 1000 AE	N 45° 46' 4,74"	E 12° 52' 7,17"
DEPURATORE DI PORTOGRUARO - LIVENZA TAGLIAMENTO ACQUE S.P.A.	VE	PORTOGRUARO	27029	VIA	A. MORO	Cessato	2^ CAT.TIPO C FINO A 1000 AE	N 45° 46' 46,13"	E 12° 51' 33,41"
DEPURATORE DI PORTOGRUARO - LIVENZA TAGLIAMENTO ACQUE S.P.A.	VE	PORTOGRUARO	27029	VIA	ETTORE TITO	Attivo	2^ CAT.TIPO C FINO A 1000 AE	N 45° 46' 41,33"	E 12° 51' 59,73"
IMHOFF DI PORTOGRUARO - LIVENZA TAGLIAMENTO ACQUE S.P.A.	VE	PORTOGRUARO	27029	VIA	CAMPANIA	Attivo	VASCA IMHOFF	N 45° 45' 52,65"	E 12° 50' 45,35"
IMHOFF DI PORTOGRUARO - LIVENZA TAGLIAMENTO ACQUE S.P.A.	VE	PORTOGRUARO	27029	VIA	CAPUANA	Attivo	VASCA IMHOFF	N 45° 46' 32,78"	E 12° 52' 20,45"
IMHOFF DI PORTOGRUARO - LIVENZA TAGLIAMENTO ACQUE S.P.A.	VE	PORTOGRUARO	27029	VIA	QUERINI	Attivo	VASCA IMHOFF	N 45° 47' 2,17"	E 12° 49' 45,89"
IMHOFF DI PORTOGRUARO - LIVENZA	VE	PORTOGRUARO	27029	VIA	TORRESELLA	Attivo	VASCA IMHOFF	N 45° 45' 12,02"	E 12° 53' 32,37"

TAGLIAMENTO ACQUE S.P.A.									
DEPURATORE DI PORTOGRUARO - LIVENZA TAGLIAMENTO ACQUE S.P.A.	VE	PORTOGRUARO	27029	VIA	PIERO DELLA FRANCESCA	Cessato	2^ CAT.TIPO C FINO A 1000 AE	N 45° 46' 49,82"	E 12° 51' 8,6"
DEPURATORE DI PORTOGRUARO - LIVENZA TAGLIAMENTO ACQUE S.P.A.	VE	PORTOGRUARO	27029	VLE	VENEZIA	Attivo	2^ CAT.TIPO A 1000-12.999 AE	N 45° 46' 13,7"	E 12° 49' 37,79"
IMHOFF DI PORTOGRUARO - LIVENZA TAGLIAMENTO ACQUE S.P.A.	VE	PORTOGRUARO	27029	VIA	BERTALDO	Attivo	VASCA IMHOFF	N 45° 48' 4,57"	E 12° 50' 44,39"
DEPURATORE DI PORTOGRUARO - LIVENZA TAGLIAMENTO ACQUE S.P.A.	VE	PORTOGRUARO	27029	VIA	ATTIGLIANA	Attivo	2^ CAT.TIPO C FINO A 1000 AE	N 45° 45' 20,52"	E 12° 45' 8,51"
IMHOFF DI PORTOGRUARO - LIVENZA TAGLIAMENTO ACQUE S.P.A.	VE	PORTOGRUARO	27029	VIA	GIAI	Attivo	VASCA IMHOFF	N 45° 47' 15,15"	E 12° 49' 46,74"
DEPURATORE DI PORTOGRUARO - LIVENZA TAGLIAMENTO ACQUE S.P.A.	VE	PORTOGRUARO	27029	VIA	PIRANDELLO	Attivo	2^ CAT.TIPO C FINO A 1000 AE	N 45° 46' 0,6"	E 12° 52' 3,01"
IMHOFF DI PORTOGRUARO - LIVENZA	VE	PORTOGRUARO	27029	VIA	GESSI	Attivo	VASCA IMHOFF	N 45° 46' 48,63"	E 12° 49' 20,42"

TAGLIAMENTO ACQUE S.P.A.									
IMHOFF DI VIA MARMOLADA - LIVENZA TAGLIAMENTO ACQUE S.P.A.	VE	PORTOGRUARO	27029	VIA	MARMOLADA	Attivo	VASCA IMHOFF	N 45° 44' 3,58"	E 12° 57' 35,81"
IMHOFF DI PORTOGRUARO - LIVENZA TAGLIAMENTO ACQUE S.P.A.	VE	PORTOGRUARO	27029	VIA	CAMPEJO	Attivo	VASCA IMHOFF	N 45° 47' 14,71"	E 12° 48' 52,51"
IMHOFF DI PORTOGRUARO - LIVENZA TAGLIAMENTO ACQUE S.P.A.	VE	PORTOGRUARO	27029	VIA	ZAPPETTI	Attivo	VASCA IMHOFF	N 45° 46' 6,9"	E 12° 50' 18,26"
IMHOFF DI PRAMAGGIORE - LIVENZA TAGLIAMENTO ACQUE S.P.A.	VE	PRAMAGGIORE	27030	VIA	LISON	Attivo	VASCA IMHOFF	N 45° 47' 5,27"	E 12° 43' 42,98"
IMHOFF DI PRAMAGGIORE - LIVENZA TAGLIAMENTO ACQUE S.P.A.	VE	PRAMAGGIORE	27030	VIA	LISON - VALENT	Attivo	VASCA IMHOFF	N 45° 47' 3,6"	E 12° 43' 45,14"
IMHOFF DI PRAMAGGIORE - LIVENZA TAGLIAMENTO ACQUE S.P.A.	VE	PRAMAGGIORE	27030	VIA	MOLIN DI MEZZO	Attivo	VASCA IMHOFF	N 45° 48' 2,8"	E 12° 43' 6,33"
IMHOFF DI PRAMAGGIORE - LIVENZA	VE	PRAMAGGIORE	27030	STD	PRABEDOI	Attivo	VASCA IMHOFF	N 45° 49' 8,44"	E 12° 43' 27,51"

TAGLIAMENTO ACQUE S.P.A.									
IMHOFF DI PRAMAGGIORE - LIVENZA TAGLIAMENTO ACQUE S.P.A.	VE	PRAMAGGIORE	27030	VIA	BISCIOLA	Attivo	VASCA IMHOFF	N 45° 48' 23,54"	E 12° 42' 31,76"
DEPURATORE DI PRAMAGGIORE - LIVENZA TAGLIAMENTO ACQUE S.P.A.	VE	PRAMAGGIORE	27030	PZA	MARCONI	Attivo	2^ CAT.TIPO A 1000-12.999 AE	N 45° 48' 7,32"	E 12° 43' 18,4"
IMHOFF DI PRAMAGGIORE - LIVENZA TAGLIAMENTO ACQUE S.P.A.	VE	PRAMAGGIORE	27030	VIA	BELFIORE	Attivo	VASCA IMHOFF	N 45° 46' 59,14"	E 12° 43' 35,07"
IMHOFF DI PRAMAGGIORE - LIVENZA TAGLIAMENTO ACQUE S.P.A.	VE	PRAMAGGIORE	27030	VIA	COMUGNE	Attivo	VASCA IMHOFF	N 45° 48' 4,66"	E 12° 44' 40,81"
IMHOFF PRATO DI PRAMAGGIORE - LIVENZA TAGLIAMENTO ACQUE S.P.A.	VE	PRAMAGGIORE	27030	VIA	VERDI	Attivo	VASCA IMHOFF	N 45° 48' 22,34"	E 12° 43' 59,87"
IMHOFF CAMEROTTO DI PRAMAGGIORE - LIVENZA TAGLIAMENTO ACQUE S.P.A.	VE	PRAMAGGIORE	27030	VIA	COMUGNE (2)	Attivo	VASCA IMHOFF	N 45° 47' 59,81"	E 12° 44' 43,23"
IMHOFF DI PRAMAGGIORE - LIVENZA	VE	PRAMAGGIORE	27030	VIA	POSTUMIA	Attivo	VASCA IMHOFF	N 45° 48' 2,26"	E 12° 43' 40,27"

TAGLIAMENTO ACQUE S.P.A.									
IMHOFF DI PRAMAGGIORE - LIVENZA TAGLIAMENTO ACQUE S.P.A.	VE	PRAMAGGIORE	27030	VIA	VERDI	Attivo	VASCA IMHOFF	N 45° 47' 54,78"	E 12° 44' 34,58"
DEPURATORE DI QUARTO D'ALTINO - PIAVE SERVIZI S.P.A.	VE	QUARTO D'ALTINO	27021	VIA	MARCONI	Attivo	1^ CATEGORIA >13.000 AE	N 45° 34' 34,03"	E 12° 22' 46,15"
IMHOFF DI SAN DONA' DI PIAVE - V.E.R.I.T.A.S. S.P.A.	VE	SAN DONA' DI PIAVE	27033	VIA	RIVIERA	Attivo	VASCA IMHOFF	N 45° 33' 25,83"	E 12° 34' 41,61"
IMHOFF DI SAN DONA' DI PIAVE - V.E.R.I.T.A.S. S.P.A.	VE	SAN DONA' DI PIAVE	27033	VIA	PASSARELLA	Attivo	VASCA IMHOFF	N 45° 35' 34,27"	E 12° 36' 17,53"
IMHOFF DI SAN DONA' DI PIAVE - V.E.R.I.T.A.S. S.P.A.	VE	SAN DONA' DI PIAVE	27033	VIA	LAGUNA - LATO NORD	Attivo	VASCA IMHOFF	N 45° 33' 27,96"	E 12° 34' 25,34"
IMHOFF DI SAN DONA' DI PIAVE - A.S.I. S.P.A.	VE	SAN DONA' DI PIAVE	27033	VIA	DEI GIRASOLI	Cessato	VASCA IMHOFF	N 45° 37' 16,49"	E 12° 37' 27,32"
DEPURATORE DI SAN DONA' DI PIAVE - V.E.R.I.T.A.S. S.P.A.	VE	SAN DONA' DI PIAVE	27033	VIA	TRONCO	Attivo	1^ CATEGORIA >13.000 AE	N 45° 37' 21,76"	E 12° 36' 6,78"
IMHOFF DI SAN DONA' DI PIAVE - A.S.I. S.P.A.	VE	SAN DONA' DI PIAVE	27033	VIA	VARSAVIA	Cessato	VASCA IMHOFF	N 45° 39' 5,15"	E 12° 36' 24,73"
IMHOFF DI SAN DONA' DI PIAVE - V.E.R.I.T.A.S. S.P.A.	VE	SAN DONA' DI PIAVE	27033	VIA	LAGUNA - LATO SUD	Attivo	VASCA IMHOFF	N 45° 33' 26,52"	E 12° 34' 27,98"
IMHOFF DI SAN DONA' DI PIAVE - ASI S.P.A. - "ISIATA 3"	VE	SAN DONA' DI PIAVE	27033	VIA	DEI VIVAI	Cessato	VASCA IMHOFF	N 45° 36' 51,64"	E 12° 37' 1,75"

IMHOFF DI SAN DONA′ DI PIAVE - A.S.I. S.P.A.	VE	SAN DONA' DI PIAVE	27033	VIA	ATENE	Cessato	VASCA IMHOFF	N 45° 35' 49,43"	E 12° 34' 53,11"
IMHOFF DI SAN DONA′ DI PIAVE - A.S.I. S.P.A.	VE	SAN DONA' DI PIAVE	27033	VIA	DELLE GINESTRE	Cessato	VASCA IMHOFF	N 45° 37' 13,84"	E 12° 37' 18,74"
DEPURATORE DI SAN MICHELE AL TAGLIAMENTO - LIVENZA TAGLIAMENTO ACQUE S.P.A.	VE	SAN MICHELE AL TAGLIAMENTO	27034	VIA	PARENZO	Attivo	1^ CATEGORIA >13.000 AE	N 45° 38' 33,67"	E 13° 4' 30,49"
DEPURATORE DI SAN MICHELE AL TAGLIAMENTO - LIVENZA TAGLIAMENTO ACQUE S.P.A.	VE	SAN MICHELE AL TAGLIAMENTO	27034	VIA	ALDO MORO	Attivo	2^ CAT.TIPO A 1000-12.999 AE	N 45° 45' 24,08"	E 12° 59' 13,71"
DEPURATORE DI SAN STINO DI LIVENZA - LIVENZA TAGLIAMENTO ACQUE S.P.A.	VE	SAN STINO DI LIVENZA	27036	VIA	CANALETTA	Attivo	2^ CAT.TIPO A 1000-12.999 AE	N 45° 43' 54,06"	E 12° 41' 50,1"
DEPURATORE DI SAN STINO DI LIVENZA - LIVENZA TAGLIAMENTO ACQUE S.P.A.	VE	SAN STINO DI LIVENZA	27036	VIA	LEONARDO DA VINCI	Attivo	2^ CAT.TIPO A 1000-12.999 AE	N 45° 39' 56,64"	E 12° 47' 42,71"
DEPURATORE DI SAN STINO DI LIVENZA - LIVENZA TAGLIAMENTO ACQUE S.P.A.	VE	SAN STINO DI LIVENZA	27036	VIA	LINO ZECCHETTO	Attivo	2^ CAT.TIPO C FINO A 1000 AE	N 45° 40' 0,76"	E 12° 48' 34,77"
DEPURATORE DI TEGLIO VENETO - LIVENZA	VE	TEGLIO VENETO	27040	VIA	LUGUGNANA	Attivo	2^ CAT.TIPO C FINO A 1000 AE	N 45° 48' 47,72"	E 12° 52' 48,5"

TAGLIAMENTO ACQUE S.P.A.									
DEPURATORE (IMPIANTO DI FITODEPURAZIONE) DI TEGLIO VENETO - LIVENZA TAGLIAMENTO ACQUE S.P.A.	VE	TEGLIO VENETO	27040	VIA	CANTON - LOC.BAGNADOR	Attivo	2^ CAT.TIPO C FINO A 1000 AE	N 45° 49' 7,19"	E 12° 51' 25,87"
IMHOFF DI TORRE DI MOSTO - V.E.R.I.T.A.S. S.P.A.	VE	TORRE DI MOSTO	27041	VIA	STAFFOLO	Attivo	VASCA IMHOFF	N 45° 39' 42,66"	E 12° 41' 27,39"
DEPURATORE DI TORRE DI MOSTO - V.E.R.I.T.A.S. S.P.A.	VE	TORRE DI MOSTO	27041	VIA	XOLA	Attivo	2^ CAT.TIPO A 1000-12.999 AE	N 45° 40' 50,16"	E 12° 42' 25,45"
DEPURATORE DI VENEZIA - VERITAS S.P.A. (EX VESTA S.P.A.) - Bonifica: BONPM129	VE	VENEZIA	27042	VIA	DEI CANTIERI	Attivo	1^ CATEGORIA >13.000 AE	N 45° 25' 53,78"	E 12° 15' 2,75"
DEPURATORE DI VENEZIA - VERITAS S.P.A. (EX VESTA S.P.A.)	VE	VENEZIA	27042	VIA	ALBERONI	Attivo	1^ CATEGORIA >13.000 AE	N 45° 21' 51,95"	E 12° 20' 4,17"
DEPURATORE ACQUE REFLUE - SAVE S.P.A.	VE	VENEZIA	27042	VIA	ALVISE CA' DI MOSTO	Attivo	2^ CAT.TIPO A 1000-12.999 AE	N 45° 30' 23,9"	E 12° 20' 9,44"
DEPURATORE DI VENEZIA - VERITAS S.P.A. (EX VESTA S.P.A.)	VE	VENEZIA	27042	VIA	VICE BRIGADIERE CRISTIANO SCANTAMBURLO	Attivo	1^ CATEGORIA >13.000 AE	N 45° 29' 9,1"	E 12° 18' 24,97"
DEPURATORE DI BARBARANO VICENTINO - ACQUE VICENTINE S.P.A.	VI	(BARBARANO VICENTINO fino al 2018)	24011	VLE	DEL LAVORO	Cessato	2^ CAT.TIPO C FINO A 1000 AE	N 45° 22' 41,62"	E 11° 34' 29,5"

IMHOFF DI CAMPOLONGO SUL BRENTA - ETRA SPA	VI	(CAMPOLONGO SUL BRENTA fino a 24/01/19)	24023	VIA	CONTI	Cessato	VASCA IMHOFF	N 45° 49' 48,05"	E 11° 42' 4,02"
IMHOFF DI CONCO - ETRA SPA	VI	(CONCO fino al 18/02/19)	24033	LOC	STRINGARI	Cessato	VASCA IMHOFF	N 45° 48' 5,65"	E 11° 37' 1,38"
IMHOFF DI CONCO - ETRA SPA	VI	(CONCO fino al 18/02/19)	24033	LOC	GOMAROLO	Cessato	VASCA IMHOFF	N 45° 47' 30,91"	E 11° 36' 35,36"
IMHOFF DI CONCO - ETRA SPA	VI	(CONCO fino al 18/02/19)	24033	LOC	ORSATI	Cessato	VASCA IMHOFF	N 45° 47' 29,4"	E 11° 37' 31,8"
IMHOFF DI CONCO - ETRA SPA	VI	(CONCO fino al 18/02/19)	24033	LOC	COLPI	Cessato	VASCA IMHOFF	N 45° 47' 57,5"	E 11° 36' 55,14"
IMHOFF DI LUSIANA - ETRA SPA	VI	(LUSIANA fino al 18/02/19)	24054	CNT	RIGINE	Cessato	VASCA IMHOFF	N 45° 46' 15,91"	E 11° 33' 0,1"
IMHOFF DI LUSIANA - ETRA SPA	VI	(LUSIANA fino al 18/02/19)	24054	CNT	VILLANOVA	Cessato	VASCA IMHOFF	N 45° 47' 14,76"	E 11° 33' 52,09"
DEPURATORE DI MOSSANO - ACQUE VICENTINE S.P.A.	VI	(MOSSANO fino al 2018)	24124	VIA	CALBIN	Cessato	2^ CAT.TIPO C FINO A 1000 AE	N 45° 25' 4,62"	E 11° 33' 16,22"
DEPURATORE DI AGUGLIARO - ACQUEVENETE S.P.A.	VI	AGUGLIARO	24001	VIA	ROMA	Cessato	2^ CAT.TIPO C FINO A 1000 AE	N 45° 19' 19,84"	E 11° 35' 22,12"
DEPURATORE DI ALBETTONE - A.I.M.VICENZA ACQUA S.P.A.	VI	ALBETTONE	24002	VIA	FALCHI	Cessato	2^ CAT.TIPO C FINO A 1000 AE	N 45° 21' 25,01"	E 11° 35' 27,48"
DEPURATORE DI ALBETTONE - VIACQUA S.P.A.	VI	ALBETTONE	24002	VIA	POZZETTO	Attivo	2^ CAT.TIPO C FINO A 1000 AE	N 45° 21' 3,5"	E 11° 35' 3,69"
IMHOFF DI ALBETTONE - VIACQUA S.P.A.	VI	ALBETTONE	24002	VIA	CA′ HELLMANN	Attivo	VASCA IMHOFF	N 45° 22' 38,61"	E 11° 36' 33,43"
DEPURATORE DI ALBETTONE - VIACQUA S.P.A.	VI	ALBETTONE	24002	VIA	CA′ MARCHESA	Attivo	2^ CAT.TIPO C FINO A 1000 AE	N 45° 20' 39,61"	E 11° 35' 58,04"

DEPURATORE DI ALONTE - ACQUEVENETE S.P.A.	VI	ALONTE	24003	VIA	MONTE ROSSO	Attivo	2^ CAT.TIPO C FINO A 1000 AE	N 45° 21' 28,61"	E 11° 25' 54,45"
IMHOFF DI ALTAVILLA VICENTINA - ACQUE VICENTINE S.P.A.	VI	ALTAVILLA VICENTINA	24004	VIA	RISORGIMENTO VALLE	Cessato	VASCA IMHOFF	N 45° 29' 56,97"	E 11° 28' 55,73"
IMHOFF DI ALTAVILLA VICENTINA - VIACQUA SPA	VI	ALTAVILLA VICENTINA	24004	VIA	CIMONE	Cessato	VASCA IMHOFF	N 45° 30' 1,72"	E 11° 29' 42,3"
IMHOFF DI ALTAVILLA VICENTINA - VIACQUA S.P.A.	VI	ALTAVILLA VICENTINA	24004	VIA	MATTEOTTI	Attivo	VASCA IMHOFF	N 45° 29' 54,33"	E 11° 29' 42,84"
IMHOFF DI ALTISSIMO - ACQUE DEL CHIAMPO S.P.A.	VI	ALTISSIMO	24005	VIA	BROGGI	Attivo	VASCA IMHOFF	N 45° 35' 58,4"	E 11° 15' 33,69"
IMHOFF DI ALTISSIMO - ACQUE DEL CHIAMPO S.P.A.	VI	ALTISSIMO	24005	CNT	CORTIVO	Attivo	VASCA IMHOFF	N 45° 35' 40,32"	E 11° 15' 43,74"
IMHOFF DI ALTISSIMO - ACQUE DEL CHIAMPO S.P.A.	VI	ALTISSIMO	24005	LOC	CAVALIERE	Attivo	VASCA IMHOFF	N 45° 36' 25,85"	E 11° 14' 10,84"
IMHOFF DI ALTISSIMO - ACQUE DEL CHIAMPO S.P.A.	VI	ALTISSIMO	24005	VIA	CAMPANELLA DISCONZI	Attivo	VASCA IMHOFF	N 45° 36' 16,28"	E 11° 15' 47,37"
IMHOFF DI ALTISSIMO - ACQUE DEL CHIAMPO S.P.A.	VI	ALTISSIMO	24005	VIA	ZERBATI	Attivo	VASCA IMHOFF	N 45° 37' 35,82"	E 11° 14' 18,94"
IMHOFF DI ALTISSIMO - ACQUE DEL CHIAMPO S.P.A.	VI	ALTISSIMO	24005	LOC	FOCHESATI	Attivo	VASCA IMHOFF	N 45° 35' 57,74"	E 11° 16' 41,74"

IMHOFF DI ALTISSIMO - ACQUE DEL CHIAMPO S.P.A.	VI	ALTISSIMO	24005	LOC	GROMENIDA	Attivo	VASCA IMHOFF	N 45° 36' 24,46"	E 11° 13' 35,49"
IMHOFF DI ALTISSIMO - ACQUE DEL CHIAMPO S.P.A.	VI	ALTISSIMO	24005	LOC	COCCO	Attivo	VASCA IMHOFF	N 45° 38' 1,08"	E 11° 14' 19,2"
IMHOFF DI ARCUGNANO - ACQUE VICENTINE S.P.A.	VI	ARCUGNANO	24006	VIA	COVOLO	Cessato	VASCA IMHOFF	N 45° 28' 29,61"	E 11° 30' 49,09"
DEPURATORE DI ARCUGNANO - A.I.M.VICENZA SPA	VI	ARCUGNANO	24006	LOC	LAGO DI FIMON	Cessato	2^ CAT.TIPO C FINO A 1000 AE	N 45° 28' 19,32"	E 11° 32' 27,92"
IMHOFF DI ARCUGNANO - ACQUE VICENTINE S.P.A.	VI	ARCUGNANO	24006	VIA	UMBERTO I°	Cessato	VASCA IMHOFF	N 45° 30' 21,14"	E 11° 32' 8,47"
DEPURATORE DI ARCUGNANO - VIACQUA S.P.A.	VI	ARCUGNANO	24006	LOC	VAL VICARI	Attivo	2^ CAT.TIPO C FINO A 1000 AE	N 45° 30' 14,75"	E 11° 31' 50,05"
IMHOFF DI ARCUGNANO - ACQUE VICENTINE S.P.A.	VI	ARCUGNANO	24006	LOC	CENGE	Cessato	VASCA IMHOFF	N 45° 29' 13,61"	E 11° 31' 50,93"
IMHOFF DI ARCUGNANO - VIACQUA S.P.A.	VI	ARCUGNANO	24006	VIA	GIARDINI	Cessato	VASCA IMHOFF	N 45° 29' 55,89"	E 11° 32' 15,39"
DEPURATORE DI ARCUGNANO - VIACQUA S.P.A.	VI	ARCUGNANO	24006	LOC	S. NICOLO'	Attivo	2^ CAT.TIPO C FINO A 1000 AE	N 45° 27' 20,86"	E 11° 33' 24,59"
IMHOFF DI ARCUGNANO - ACQUE VICENTINE S.P.A.	VI	ARCUGNANO	24006	LOC	CASETTE	Cessato	VASCA IMHOFF	N 45° 29' 7,95"	E 11° 31' 13,83"

DEPURATORE DI ARCUGNANO - VIACQUA S.P.A.	VI	ARCUGNANO	24006	VIA	ZANCHI	Attivo	2^ CAT.TIPO C FINO A 1000 AE	N 45° 29' 15,56"	E 11° 30' 12,6"
DEPURATORE DI ARCUGNANO - VIACQUA S.P.A.	VI	ARCUGNANO	24006	VIA	S. NICOLO'	Attivo	2^ CAT.TIPO C FINO A 1000 AE	N 45° 26' 55,43"	E 11° 33' 19,07"
IMHOFF DI ARCUGNANO - ACQUE VICENTINE S.P.A.	VI	ARCUGNANO	24006	LOC	FIMON	Cessato	VASCA IMHOFF	N 45° 28' 2,15"	E 11° 32' 20,17"
IMHOFF DI ARCUGNANO - VIACQUA S.P.A.	VI	ARCUGNANO	24006	VIA	PAOLONI	Attivo	VASCA IMHOFF	N 45° 29' 30,41"	E 11° 31' 24,04"
DEPURATORE DI ARCUGNANO - VIACQUA S.P.A.	VI	ARCUGNANO	24006	VIA	DA VINCI	Cessato	2^ CAT.TIPO A 1000-12.999 AE	N 45° 30' 34,63"	E 11° 30' 53,72"
IMHOFF DI ARCUGNANO - ACQUE VICENTINE S.P.A.	VI	ARCUGNANO	24006	VIA	S. CROCE	Cessato	VASCA IMHOFF	N 45° 28' 34,36"	E 11° 32' 7,6"
DEPURATORE DI ARCUGNANO - VIACQUA S.P.A.	VI	ARCUGNANO	24006	VIA	CHIESA VECCHIA	Attivo	2^ CAT.TIPO C FINO A 1000 AE	N 45° 28' 14,11"	E 11° 32' 56,64"
IMHOFF DI ARSIERO - ALTO VICENTINO SERVIZI S.P.A.	VI	ARSIERO	24007	LOC	PERALTO	Cessato	VASCA IMHOFF	N 45° 48' 41,31"	E 11° 19' 33,09"
IMHOFF DI ARSIERO - ALTO VICENTINO SERVIZI S.P.A.	VI	ARSIERO	24007	VIA	CAMUGARA	Cessato	VASCA IMHOFF	N 45° 49' 24,86"	E 11° 21' 57,25"
IMHOFF DI ARSIERO - VIACQUA SPA	VI	ARSIERO	24007	LOC	CISE	Attivo	VASCA IMHOFF	N 45° 48' 42,18"	E 11° 19' 52,6"
IMHOFF DI ARSIERO - ALTO VICENTINO SERVIZI S.P.A.	VI	ARSIERO	24007	LOC	SCALINI	Cessato	VASCA IMHOFF	N 45° 49' 26,5"	E 11° 22' 2,46"
IMHOFF DI ARZIGNANO -	VI	ARZIGNANO	24008	LOC	RESTENA NORD	Cessato	VASCA IMHOFF	N 45° 32' 49,42"	E 11° 20' 52,09"

ACQUE DEL CHIAMPO S.P.A.									
IMHOFF DI ARZIGNANO - ACQUE DEL CHIAMPO S.P.A.	VI	ARZIGNANO	24008	LOC	RESTENA SUD	Cessato	VASCA IMHOFF	N 45° 32' 37,83"	E 11° 20' 46,25"
DEPURATORE DI ARZIGNANO - ACQUE DEL CHIAMPO SPA	VI	ARZIGNANO	24008	VIA	FERRARETTA	Attivo	1^ CATEGORIA >13.000 AE	N 45° 30' 12,75"	E 11° 22' 28,23"
IMHOFF DI ARZIGNANO - ACQUE DEL CHIAMPO S.P.A.	VI	ARZIGNANO	24008	LOC	PUGNELLO	Cessato	VASCA IMHOFF	N 45° 32' 52,64"	E 11° 20' 11,25"
IMHOFF DI ASIAGO - ETRA S.P.A.	VI	ASIAGO	24009	LOC	SASSO	Attivo	VASCA IMHOFF	N 45° 52' 4,46"	E 11° 36' 53,5"
IMHOFF DI ASIAGO - ETRA S.P.A.	VI	ASIAGO	24009	CNT	MORI	Attivo	VASCA IMHOFF	N 45° 51' 51,98"	E 11° 37' 7,02"
IMHOFF DI ASIAGO - ETRA S.P.A.	VI	ASIAGO	24009	CNT	LOVA	Attivo	VASCA IMHOFF	N 45° 51' 40,83"	E 11° 36' 53,51"
IMHOFF DI ASIAGO - ETRA S.P.A.	VI	ASIAGO	24009	CNT	GRULLI	Attivo	VASCA IMHOFF	N 45° 51' 55,1"	E 11° 37' 10,28"
IMHOFF DI ASIAGO - ETRA S.P.A.	VI	ASIAGO	24009	STC	CAMPOROVERE	Cessato	VASCA IMHOFF	N 45° 52' 53,18"	E 11° 29' 29,45"
DEPURATORE DI ASIGLIANO VENETO - CENTRO VENETO SERVIZI	VI	ASIGLIANO VENETO	24010	VIA	ROMA	Cessato	2^ CAT.TIPO C FINO A 1000 AE	N 45° 18' 5,15"	E 11° 26' 39,88"
DEPURATORE DI BARBARANO MOSSANO - VIACQUA S.P.A.	VI	BARBARANO MOSSANO	24124	VLE	DEL LAVORO	Attivo	2^ CAT.TIPO A 1000-12.999 AE	N 45° 22' 42,52"	E 11° 34' 29,34"
DEPURATORE DI BARBARANO MOSSANO - VIACQUA S.P.A.	VI	BARBARANO MOSSANO	24124	VIA	MONTRUGLIO	Attivo	2^ CAT.TIPO C FINO A 1000 AE	N 45° 25' 14"	E 11° 33' 38,93"

DEPURATORE DI BARBARANO MOSSANO - VIACQUA S.P.A.	VI	BARBARANO MOSSANO	24124	VIA	ORE	Attivo	2^ CAT.TIPO C FINO A 1000 AE	N 45° 24' 28,7"	E 11° 35' 2,88"
DEPURATORE DI BASSANO DEL GRAPPA - BRENTA SERVIZI SPA	VI	BASSANO DEL GRAPPA	24012	VIA	CADUTI DI CEFALONIA	Cessato	2^ CAT.TIPO C FINO A 1000 AE	N 45° 47' 7,32"	E 11° 43' 31,19"
DEPURATORE DI BASSANO DEL GRAPPA - ETRA S.P.A.	VI	BASSANO DEL GRAPPA	24012	VIA	PRE'	Attivo	1^ CATEGORIA >13.000 AE	N 45° 44' 24,12"	E 11° 42' 6,78"
DEPURATORE DI BOLZANO VICENTINO - ACQUE VICENTINE S.P.A.	VI	BOLZANO VICENTINO	24013	VIA	LAVORO	Cessato	2^ CAT.TIPO C FINO A 1000 AE	N 45° 36' 1,11"	E 11° 38' 7,18"
DEPURATORE DI BOLZANO VICENTINO - ACQUE VICENTINE S.P.A.	VI	BOLZANO VICENTINO	24013	VIA	CHIESA	Cessato	2^ CAT.TIPO C FINO A 1000 AE	N 45° 34' 41,08"	E 11° 36' 45,81"
DEPURATORE DI BOLZANO VICENTINO - ACQUE VICENTINE S.P.A.	VI	BOLZANO VICENTINO	24013	VIA	PACINOTTI	Cessato	2^ CAT.TIPO C FINO A 1000 AE	N 45° 35' 44,94"	E 11° 38' 22,99"
DEPURATORE DI BOLZANO VICENTINO - ACQUE VICENTINE S.P.A.	VI	BOLZANO VICENTINO	24013	VIA	FERMI	Cessato	2^ CAT.TIPO C FINO A 1000 AE	N 45° 34' 43,28"	E 11° 36' 28,17"
DEPURATORE DI BOLZANO VICENTINO- ACQUE VICENTINE S.P.A.	VI	BOLZANO VICENTINO	24013	VIA	TRIDENTINA	Cessato	2^ CAT.TIPO C FINO A 1000 AE	N 45° 34' 48,78"	E 11° 36' 45,3"
DEPURATORE DI BOLZANO VICENTINO - VIACQUA S.P.A.	VI	BOLZANO VICENTINO	24013	VIA	ZUCCOLA	Attivo	2^ CAT.TIPO A 1000-12.999 AE	N 45° 35' 44,81"	E 11° 37' 23,42"

DEPURATORE DI BOLZANO VICENTINO - ACQUE VICENTINE S.P.A.	VI	BOLZANO VICENTINO	24013	VIA	MARCONI	Cessato	2^ CAT.TIPO C FINO A 1000 AE	N 45° 35' 37,32"	E 11° 38' 31,39"
IMHOFF DI BRENDOLA - ACQUE DEL CHIAMPO S.P.A.	VI	BRENDOLA	24015	LOC	CA' VECCHIE	Attivo	VASCA IMHOFF	N 45° 26' 45,93"	E 11° 27' 37,19"
DEPURATORE DI BRENDOLA - ACQUE DEL CHIAMPO S.P.A.	VI	BRENDOLA	24015	VIA	SAN VALENTINO	Attivo	2^ CAT.TIPO C FINO A 1000 AE	N 45° 28' 5,88"	E 11° 28' 22,14"
IMHOFF DI BRENDOLA - ACQUE DEL CHIAMPO S.P.A.	VI	BRENDOLA	24015	LOC	CA' VECCHIE	Attivo	VASCA IMHOFF	N 45° 27' 0,36"	E 11° 27' 50,82"
IMHOFF DI BRENDOLA - ACQUE DEL CHIAMPO S.P.A.	VI	BRENDOLA	24015	STR	DELLA PILA	Cessato	VASCA IMHOFF	N 45° 26' 55,77"	E 11° 26' 59,33"
IMHOFF DI BRENDOLA - ACQUE DEL CHIAMPO S.P.A.	VI	BRENDOLA	24015	LOC	PEDOCCHIO	Cessato	VASCA IMHOFF	N 45° 27' 31,31"	E 11° 25' 20,51"
IMHOFF DI BRENDOLA - ACQUE DEL CHIAMPO S.P.A.	VI	BRENDOLA	24015	VIA	FOSCOLO	Attivo	VASCA IMHOFF	N 45° 27' 25,54"	E 11° 27' 46,67"
DEPURATORE DI BRESSANVIDO - VIACQUA S.P.A.	VI	BRESSANVIDO	24016	VIA	STRADA ALTA	Attivo	2^ CAT.TIPO A 1000-12.999 AE	N 45° 37' 28,55"	E 11° 37' 12,72"
DEPURATORE DI CALDOGNO - VIACQUA S.P.A.	VI	CALDOGNO	24018	VIA	ALTISSIMO	Cessato	2^ CAT.TIPO C FINO A 1000 AE	N 45° 38' 30,69"	E 11° 30' 10,32"
IMHOFF DI CALDOGNO - ACQUE VICENTINE S.P.A.	VI	CALDOGNO	24018	VIA	CAVOUR	Cessato	VASCA IMHOFF	N 45° 35' 5,74"	E 11° 31' 40,66"
IMHOFF DI CALDOGNO - ACQUE VICENTINE S.P.A.	VI	CALDOGNO	24018	VIA	CIAMPINO	Cessato	VASCA IMHOFF	N 45° 34' 53,94"	E 11° 31' 48,91"

DEPURATORE DI CALDOGNO - VIACQUA S.P.A.	VI	CALDOGNO	24018	VIA	M.T. DI CALCUTTA	Attivo	1^ CATEGORIA >13.000 AE	N 45° 35' 16,39"	E 11° 31' 26,8"
IMHOFF DI CALVENE VIACQUA	VI	CALVENE	240120	LOC	MONTE DI CALVENE	Attivo	VASCA IMHOFF	N 45° 46' 52,73"	E 11° 30' 57,38"
IMHOFF DI CALVENE - VIACQUA S.P.A.	VI	CALVENE	240120	LOC	MALLEO	Attivo	VASCA IMHOFF	N 45° 46' 30,56"	E 11° 31' 28,5"
DEPURATORE DI CAMISANO VICENTINO - ACQUE VICENTINE S.P.A.	VI	CAMISANO VICENTINO	24021	VIA	CAPILANE	Cessato	2^ CAT.TIPO C FINO A 1000 AE	N 45° 32' 24,45"	E 11° 41' 11,23"
DEPURATORE DI CAMISANO VICENTINO - ACQUE VICENTINE S.P.A.	VI	CAMISANO VICENTINO	24021	VIA	TIEPOLO	Cessato	2^ CAT.TIPO C FINO A 1000 AE	N 45° 32' 11,37"	E 11° 41' 1,92"
DEPURATORE DI CAMPIGLIA DEI BERICI - ACQUEVENETE S.P.A.	VI	CAMPIGLIA DEI BERICI	24022	VIA	FOGAZZARO	Attivo	2^ CAT.TIPO C FINO A 1000 AE	N 45° 20' 13,43"	E 11° 32' 47,24"
IMHOFF DI CARRE' - VIACQUA S.P.A.	VI	CARRE'	24024	CNT	TAVANI	Attivo	VASCA IMHOFF	N 45° 44' 49,88"	E 11° 28' 36,78"
IMHOFF DI CASSOLA - ETRA SPA	VI	CASSOLA	24026	VIA	ROSA'	Cessato	VASCA IMHOFF	N 45° 44' 30,34"	E 11° 46' 3,44"
DEPURATORE DI CASTEGNERO - VIACQUA S.P.A.	VI	CASTEGNERO	24027	VIA	FRASSENA'	Attivo	2^ CAT.TIPO A 1000-12.999 AE	N 45° 25' 58,19"	E 11° 36' 24,03"
IMHOFF DI CASTELGOMBERTO - VIACQUA S.P.A.	VI	CASTELGOMBERTO	24028	LOC	ROCCHI	Attivo	VASCA IMHOFF	N 45° 33' 53,01"	E 11° 24' 0,89"
DEPURATORE DI CASTELGOMBERTO - VIACQUA SPA	VI	CASTELGOMBERTO	24028	VIA	COLOMBARA	Attivo	2^ CAT.TIPO C FINO A 1000 AE	N 45° 34' 26,2"	E 11° 24' 51,87"

IMHOFF DI CHIAMPO - ACQUE DEL CHIAMPO S.P.A.	VI	CHIAMPO	24029	LOC	GALLI	Attivo	VASCA IMHOFF	N 45° 31' 3,14"	E 11° 17' 3,42"
IMHOFF DI CHIUPPANO - VIACQUA S.P.A.	VI	CHIUPPANO	24030	LOC	MAROLA	Attivo	VASCA IMHOFF	N 45° 45' 13,91"	E 11° 29' 41,01"
IMHOFF DI CHIUPPANO- VIACQUA S.P.A.	VI	CHIUPPANO	24030	LOC	Pon	Attivo	VASCA IMHOFF	N 45° 45' 9,76"	E 11° 29' 3,95"
IMHOFF DI CORNEDO VICENTINO - ALTO VICENTINO SERVIZI S.P.A.	VI	CORNEDO VICENTINO	24034	LOC	STRAMBAY	Cessato	VASCA IMHOFF	N 45° 36' 6,61"	E 11° 20' 34,75"
IMHOFF DI CORNEDO VICENTINO - VIACQUA S.P.A.	VI	CORNEDO VICENTINO	24034	LOC	ZAMPERETTI	Attivo	VASCA IMHOFF	N 45° 36' 32,67"	E 11° 19' 33,86"
IMHOFF DI CORNEDO VICENTINO - VIACQUA S.P.A.	VI	CORNEDO VICENTINO	24034	LOC	COLOMBARA	Attivo	VASCA IMHOFF	N 45° 38' 7,29"	E 11° 19' 3,82"
IMHOFF DI CORNEDO VICENTINO - VIACQUA S.P.A.	VI	CORNEDO VICENTINO	24034	LOC	CEOLATI TISI	Attivo	VASCA IMHOFF	N 45° 38' 12,95"	E 11° 19' 17,56"
IMHOFF DI CORNEDO VICENTINO - VIACQUA S.P.A.	VI	CORNEDO VICENTINO	24034	LOC	BASTIANELLI REFOSCHI	Attivo	VASCA IMHOFF	N 45° 38' 1,02"	E 11° 19' 23,01"
DEPURATORE DI CREAZZO - VIACQUA S.P.A.	VI	CREAZZO	24036	VIA	BRESCIA	Attivo	2^ CAT.TIPO A 1000-12.999 AE	N 45° 31' 35,31"	E 11° 28' 48,35"
IMHOFF DI CRESPADORO -	VI	CRESPADORO	24037	LOC	GRANDI	Attivo	VASCA IMHOFF	N 45° 37' 44,96"	E 11° 11' 56,01"

ACQUE DEL CHIAMPO S.P.A.									
IMHOFF DI CRESPADORO - ACQUE DEL CHIAMPO S.P.A.	VI	CRESPADORO	24037	LOC	BOSCO	Attivo	VASCA IMHOFF	N 45° 38' 25,38"	E 11° 13' 31,06"
IMHOFF DI CRESPADORO - ACQUE DEL CHIAMPO S.P.A.	VI	CRESPADORO	24037	LOC	CATTAZZI	Attivo	VASCA IMHOFF	N 45° 37' 24,25"	E 11° 10' 50,59"
IMHOFF DI CRESPADORO - ACQUE DEL CHIAMPO S.P.A.	VI	CRESPADORO	24037	LOC	RANCANI	Attivo	VASCA IMHOFF	N 45° 38' 14,04"	E 11° 10' 42,88"
IMHOFF DI CRESPADORO - ACQUE DEL CHIAMPO S.P.A.	VI	CRESPADORO	24037	LOC	MECENERI	Attivo	VASCA IMHOFF	N 45° 37' 47,52"	E 11° 13' 3,06"
IMHOFF DI CRESPADORO - ACQUE DEL CHIAMPO S.P.A.	VI	CRESPADORO	24037	LOC	CAMPODALBERO	Attivo	VASCA IMHOFF	N 45° 39' 20,04"	E 11° 11' 6,94"
IMHOFF DI CRESPADORO - ACQUE DEL CHIAMPO S.P.A.	VI	CRESPADORO	24037	LOC	BRUNI	Attivo	VASCA IMHOFF	N 45° 37' 28,18"	E 11° 11' 33,85"
IMHOFF DI CRESPADORO - ACQUE DEL CHIAMPO S.P.A.	VI	CRESPADORO	24037	LOC	MOLINO	Attivo	VASCA IMHOFF	N 45° 39' 7,17"	E 11° 10' 59,37"
IMHOFF DI CRESPADORO - ACQUE DEL CHIAMPO S.P.A.	VI	CRESPADORO	24037	LOC	CONTE	Attivo	VASCA IMHOFF	N 45° 37' 59,73"	E 11° 13' 28,44"
IMHOFF DI CRESPADORO -	VI	CRESPADORO	24037	LOC	CASTEGNARE	Attivo	VASCA IMHOFF	N 45° 37' 40,09"	E 11° 11' 23,71"

ACQUE DEL CHIAMPO S.P.A.									
IMHOFF DI CRESPADORO - ACQUE DEL CHIAMPO S.P.A.	VI	CRESPADORO	24037	LOC	ZORDANI	Attivo	VASCA IMHOFF	N 45° 38' 15,45"	E 11° 11' 25,11"
IMHOFF DI CRESPADORO - ACQUE DEL CHIAMPO S.P.A.	VI	CRESPADORO	24037	LGO	CORTESANI	Attivo	VASCA IMHOFF	N 45° 38' 35,59"	E 11° 12' 13,78"
IMHOFF DI CRESPADORO - ACQUE DEL CHIAMPO S.P.A.	VI	CRESPADORO	24037	LOC	CALIARI	Attivo	VASCA IMHOFF	N 45° 38' 25,95"	E 11° 11' 21,6"
IMHOFF DI CRESPADORO - ACQUE DEL CHIAMPO S.P.A.	VI	CRESPADORO	24037	LOC	SGAGGI SOTTOCENGIO	Attivo	VASCA IMHOFF	N 45° 38' 37,31"	E 11° 13' 36,7"
IMHOFF DI CRESPADORO - ACQUE DEL CHIAMPO S.P.A.	VI	CRESPADORO	24037	LOC	REPELE	Cessato	VASCA IMHOFF	N 45° 37' 43,64"	E 11° 13' 43,68"
IMHOFF DI CRESPADORO - ACQUE DEL CHIAMPO S.P.A.	VI	CRESPADORO	24037	LOC	POZZA	Attivo	VASCA IMHOFF	N 45° 38' 3,84"	E 11° 12' 18,24"
IMHOFF DI CRESPADORO - ACQUE DEL CHIAMPO S.P.A.	VI	CRESPADORO	24037	LOC	MARANA	Attivo	VASCA IMHOFF	N 45° 38' 10,86"	E 11° 13' 1,7"
IMHOFF DI CRESPADORO - ACQUE DEL CHIAMPO S.P.A.	VI	CRESPADORO	24037	LOC	CAPPELLO	Attivo	VASCA IMHOFF	N 45° 36' 51,63"	E 11° 12' 50,99"
IMHOFF DI CRESPADORO -	VI	CRESPADORO	24037	LOC	VOLPIANA	Attivo	VASCA IMHOFF	N 45° 37' 18,99"	E 11° 12' 59,09"

ACQUE DEL CHIAMPO S.P.A.									
IMHOFF DI CRESPADORO - ACQUE DEL CHIAMPO S.P.A.	VI	CRESPADORO	24037	LOC	PASQUALI	Attivo	VASCA IMHOFF	N 45° 38' 19,59"	E 11° 12' 45,28"
DEPURATORE DI DUEVILLE - VIACQUA S.P.A.	VI	DUEVILLE	24038	VIA	MILANA	Attivo	1^ CATEGORIA >13.000 AE	N 45° 36' 13,14"	E 11° 32' 56,74"
IMHOFF DI ENEGO - ETRA SPA	VI	ENEGO	24039	CNT	COLDARCO	Cessato	VASCA IMHOFF	N 45° 56' 46,42"	E 11° 42' 59,65"
DEPURATORE DI ENEGO - ETRA SPA	VI	ENEGO	24039	LOC	STONER	Attivo	2^ CAT.TIPO C FINO A 1000 AE	N 45° 54' 57,24"	E 11° 40' 38,25"
DEPURATORE DI ENEGO - ETRA SPA	VI	ENEGO	24039	LOC	VAL DI FABBRO	Attivo	2^ CAT.TIPO A 1000-12.999 AE	N 45° 55' 54,46"	E 11° 42' 55,01"
DEPURATORE DI ENEGO - ETRA SPA	VI	ENEGO	24039	LOC	FOSSE DI SOTTO	Attivo	2^ CAT.TIPO A 1000-12.999 AE	N 45° 56' 30,67"	E 11° 43' 18,04"
IMHOFF DI ENEGO - ETRA SPA	VI	ENEGO	24039	VIA	DELL'ARTIGIANATO	Cessato	VASCA IMHOFF	N 45° 56' 43,05"	E 11° 43' 0,05"
IMHOFF DI ENEGO - ETRA SPA	VI	ENEGO	24039	VIA	PIANELLO	Attivo	VASCA IMHOFF	N 45° 57' 21,16"	E 11° 42' 38,94"
IMHOFF DI FARA VICENTINO - ALTO VICENTINO SERVIZI S.P.A.	VI	FARA VICENTINO	24040	VIA	PERLENA	Cessato	VASCA IMHOFF	N 45° 43' 50,58"	E 11° 35' 7,79"
IMHOFF DI FARA VICENTINO - VIACQUA SPA	VI	FARA VICENTINO	24040	CNT	CHIAVONE	Attivo	VASCA IMHOFF	N 45° 45' 17,89"	E 11° 32' 47,98"
IMHOFF DI FARA VICENTINO - VIACQUA SPA	VI	FARA VICENTINO	24040	LOC	FORTELONGO	Attivo	VASCA IMHOFF	N 45° 44' 15,58"	E 11° 34' 26,62"
IMHOFF DI FARA VICENTINO - VIACQUA SPA	VI	FARA VICENTINO	24040	LOC	FORTELONGO	Attivo	VASCA IMHOFF	N 45° 44' 9,32"	E 11° 34' 22,65"

IMHOFF DI FARA VICENTINO - VIACQUA SPA	VI	FARA VICENTINO	24040	LOC	CIMA	Attivo	VASCA IMHOFF	N 45° 45' 1,34"	E 11° 34' 22,2"
IMHOFF DI FARA VICENTINO - VIACQUA SPA	VI	FARA VICENTINO	24040	CNT	COSTA	Attivo	VASCA IMHOFF	N 45° 43' 10,32"	E 11° 33' 34,49"
IMHOFF DI FARA VICENTINO - VIACQUA SPA	VI	FARA VICENTINO	24040	CNT	POLETTI	Attivo	VASCA IMHOFF	N 45° 44' 42,45"	E 11° 34' 34,56"
IMHOFF DI FARA VICENTINO - VIACQUA SPA	VI	FARA VICENTINO	24040	CNT	ROSI	Cessato	VASCA IMHOFF	N 45° 44' 32,55"	E 11° 35' 14,36"
IMHOFF DI FOZA - E.T.R.A. S.P.A.	VI	FOZA	24041	LOC	VALPIANA	Cessato	VASCA IMHOFF	N 45° 53' 46,38"	E 11° 37' 32,95"
DEPURATORE DI FOZA - ETRA S.P.A.	VI	FOZA	24041	VIA	GECCHELINI	Attivo	2^ CAT.TIPO A 1000-12.999 AE	N 45° 53' 50,19"	E 11° 37' 38,38"
IMHOFF DI GALLIO - ETRA SPA	VI	GALLIO	24042	LOC	ZAIBENA	Attivo	VASCA IMHOFF	N 45° 53' 1,89"	E 11° 36' 11,37"
IMHOFF DI GALLIO - ETRA SPA	VI	GALLIO	24042	LOC	STOCCAREDDO	Attivo	VASCA IMHOFF	N 45° 52' 31,92"	E 11° 36' 48,59"
IMHOFF DI GALLIO - ETRA SPA	VI	GALLIO	24042	LOC	SAMBUGARI	Attivo	VASCA IMHOFF	N 45° 53' 30,29"	E 11° 34' 14,31"
IMHOFF DI GALLIO - ETRA S.P.A.	VI	GALLIO	24042	CNT	BERTIGO	Cessato	VASCA IMHOFF	N 45° 51' 56,64"	E 11° 33' 22,05"
DEPURATORE DI GALLIO - ETRA SPA	VI	GALLIO	24042	VIA	CONFINI	Cessato	2^ CAT.TIPO A 1000-12.999 AE	N 45° 52' 49,91"	E 11° 32' 8,33"
IMHOFF DI GAMBELLARA - MEDIO CHIAMPO SPA	VI	GAMBELLARA	24043	VIA	VERDI	Cessato	VASCA IMHOFF	N 45° 27' 4,57"	E 11° 20' 38,38"
DEPURATORE DI GRISIGNANO DI ZOCCO - A.I.M.VICENZA ACQUA S.P.A.	VI	GRISIGNANO DI ZOCCO	24046	VIA	DEI PIOPPI	Cessato	2^ CAT.TIPO A 1000-12.999 AE	N 45° 28' 19,67"	E 11° 42' 4,96"

DEPURATORE DI GRISIGNANO DI ZOCCO - VIACQUA S.P.A.	VI	GRISIGNANO DI ZOCCO	24046	VIA	J.F.KENNEDY	Attivo	1^ CATEGORIA >13.000 AE	N 45° 27' 42,16"	E 11° 42' 33,02"
DEPURATORE DI ISOLA VICENTINA - VIACQUA SPA	VI	ISOLA VICENTINA	24048	VIA	VICENZA	Attivo	1^ CATEGORIA >13.000 AE	N 45° 36' 6,83"	E 11° 28' 49,4"
IMHOFF DI ISOLA VICENTINA - VIACQUA S.P.A.	VI	ISOLA VICENTINA	24048	VIA	VALLUGANA	Cessato	VASCA IMHOFF	N 45° 37' 37,29"	E 11° 25' 21,74"
IMHOFF DI ISOLA VICENTINA - VIACQUA S.P.A.	VI	ISOLA VICENTINA	24048	VIA	TERROSSE	Attivo	VASCA IMHOFF	N 45° 35' 44,57"	E 11° 27' 6,72"
IMHOFF DI LAGHI - VIACQUA SPA	VI	LAGHI	24049	LOC	MENARA	Attivo	VASCA IMHOFF	N 45° 49' 43,32"	E 11° 16' 13,32"
IMHOFF DI LAGHI - VIACQUA SPA	VI	LAGHI	24049	LOC	LUNARDELLI	Attivo	VASCA IMHOFF	N 45° 49' 2,35"	E 11° 16' 47,78"
IMHOFF DI LAGHI - VIACQUA SPA	VI	LAGHI	24049	STR	PER MOLINI	Attivo	VASCA IMHOFF	N 45° 49' 29,89"	E 11° 16' 19,41"
IMHOFF DI LAGHI - VIACQUA SPA	VI	LAGHI	24049	LOC	MOLINI	Attivo	VASCA IMHOFF	N 45° 49' 51,72"	E 11° 15' 26,48"
IMHOFF DI LAGHI - VIACQUA SPA	VI	LAGHI	24049	LOC	PONTARE	Attivo	VASCA IMHOFF	N 45° 49' 20,06"	E 11° 16' 30,9"
IMHOFF DI LAGHI - VIACQUA S.P.A.	VI	LAGHI	24049	LOC	VANZI	Attivo	VASCA IMHOFF	N 45° 49' 29,86"	E 11° 14' 57,48"
IMHOFF DI LASTEBASSE - ALTO VICENTINO SERVIZI S.P.A.	VI	LASTEBASSE	24050	VIA	GIACONI	Cessato	VASCA IMHOFF	N 45° 54' 50,11"	E 11° 16' 37,51"
IMHOFF DI LASTEBASSE - ALTO VICENTINO SERVIZI S.P.A.	VI	LASTEBASSE	24050	VIA	GIACONI	Cessato	VASCA IMHOFF	N 45° 54' 49,91"	E 11° 16' 53,1"
IMHOFF DI LASTEBASSE - ALTO	VI	LASTEBASSE	24050	VIA	BUSATTI	Cessato	VASCA IMHOFF	N 45° 55' 9,5"	E 11° 15' 36,57"

VICENTINO SERVIZI S.P.A.									
DEPURATORE DI LONGARE - ACQUE VICENTINE S.P.A.	VI	LONGARE	24051	VIA	DON CALABRIA	Cessato	2^ CAT.TIPO C FINO A 1000 AE	N 45° 27' 32,32"	E 11° 35' 55,92"
DEPURATORE DI LONGARE - ACQUE VICENTINE S.P.A.	VI	LONGARE	24051	VIA	DEBBA	Cessato	2^ CAT.TIPO C FINO A 1000 AE	N 45° 29' 33,57"	E 11° 35' 32,26"
DEPURATORE DI LONGARE - ACQUE VICENTINE S.P.A.	VI	LONGARE	24051	LOC	SECULA	Cessato	2^ CAT.TIPO C FINO A 1000 AE	N 45° 28' 53,15"	E 11° 36' 46,34"
DEPURATORE DI LONGARE - A.I.M.VICENZA ACQUA S.P.A.	VI	LONGARE	24051	VIA	CAPPELLARO	Cessato	2^ CAT.TIPO C FINO A 1000 AE	N 45° 28' 27,52"	E 11° 36' 45,46"
DEPURATORE DI LONGARE - VIACQUA S.P.A.	VI	LONGARE	24051	VIA	PONTE DI COSTOZZA	Attivo	2^ CAT.TIPO A 1000-12.999 AE	N 45° 27' 48,58"	E 11° 36' 26,67"
SCARICO COLLETTORE A.R.I.C.A. - AZIENDE RIUNITE COLLETTORE ACQUE	VI	LONIGO	24052	VIA	FATTORELLE	Attivo	COLLETTORE	N 45° 22' 4,11"	E 11° 22' 14,86"
DEPURATORE DI LONIGO - ACQUE DEL CHIAMPO S.P.A.	VI	LONIGO	24052	VIA	LORE	Attivo	1^ CATEGORIA >13.000 AE	N 45° 22' 21,17"	E 11° 22' 33,16"
IMHOFF DI LUGO DI VICENZA - VIACQUA S.P.A.	VI	LUGO DI VICENZA	24053	LOC	DARDINI	Attivo	VASCA IMHOFF	N 45° 46' 21,77"	E 11° 31' 30,27"
DEPURATORE DI LUGO DI VICENZA - ALTO VICENTINO SERVIZI S.P.A.	VI	LUGO DI VICENZA	24053	LOC	MARE	Cessato	2^ CAT.TIPO C FINO A 1000 AE	N 45° 45' 45,95"	E 11° 32' 24,39"

IMHOFF DI LUGO DI VICENZA - VIACQUA S.P.A.	VI	LUGO DI VICENZA	24053	LOC	MORTISA	Attivo	VASCA IMHOFF	N 45° 46' 25,35"	E 11° 31' 50,19"
DEPURATORE DI LUSIANA CONCO - ETRA S.P.A.	VI	LUSIANA CONCO	24127	LOC	BOALE	Cessato	2^ CAT.TIPO A 1000-12.999 AE	N 45° 47' 55,93"	E 11° 36' 33,37"
IMHOFF DI LUSIANA CONCO - ETRA SPA	VI	LUSIANA CONCO	24127	CNT	MARCHI	Attivo	VASCA IMHOFF	N 45° 47' 38,75"	E 11° 34' 55,92"
DEPURATORE DI LUSIANA CONCO - ETRA SPA	VI	LUSIANA CONCO	24127	LOC	S. CATERINA	Cessato	2^ CAT.TIPO C FINO A 1000 AE	N 45° 47' 0,53"	E 11° 35' 56,08"
IMHOFF DI LUSIANA CONCO - ETRA SPA	VI	LUSIANA CONCO	24127	LOC	VALLE DI SOTTO	Attivo	VASCA IMHOFF	N 45° 45' 53,72"	E 11° 32' 55,12"
IMHOFF DI LUSIANA CONCO - ETRA SPA	VI	LUSIANA CONCO	24127	CNT	BUSA	Attivo	VASCA IMHOFF	N 45° 46' 54,58"	E 11° 33' 38,56"
IMHOFF DI LUSIANA CONCO - ETRA SPA	VI	LUSIANA CONCO	24127	CNT	CAVASSI	Attivo	VASCA IMHOFF	N 45° 47' 44,43"	E 11° 33' 54,75"
IMHOFF DI LUSIANA CONCO - ETRA SPA	VI	LUSIANA CONCO	24127	LOC	LAVERDA	Cessato	VASCA IMHOFF	N 45° 45' 55,36"	E 11° 35' 35,53"
IMHOFF DI LUSIANA CONCO - ETRA SPA	VI	LUSIANA CONCO	24127	CNT	MAINI	Attivo	VASCA IMHOFF	N 45° 47' 42,92"	E 11° 35' 8,11"
DEPURATORE DI LUSIANA CONCO - ETRA SPA	VI	LUSIANA CONCO	24127	LOC	RUBBIO	Attivo	2^ CAT.TIPO C FINO A 1000 AE	N 45° 48' 5,86"	E 11° 39' 28,38"
DEPURATORE DI LUSIANA CONCO - ETRA SPA	VI	LUSIANA CONCO	24127	LOC	VELO	Attivo	2^ CAT.TIPO C FINO A 1000 AE	N 45° 46' 20,24"	E 11° 33' 30,35"
IMHOFF DI LUSIANA CONCO - ETRA SPA	VI	LUSIANA CONCO	24127	LOC	MONTE ALTO	Attivo	VASCA IMHOFF	N 45° 46' 55,56"	E 11° 36' 45,57"
IMHOFF DI LUSIANA CONCO - ETRA S.P.A.	VI	LUSIANA CONCO	24127	LOC	BAGNARA	Attivo	VASCA IMHOFF	N 45° 48' 24,65"	E 11° 36' 10,28"
DEPURATORE DI LUSIANA CONCO - ETRA SPA	VI	LUSIANA CONCO	24127	VIA	FONTANELLE	Cessato	2^ CAT.TIPO C FINO A 1000 AE	N 45° 47' 27,5"	E 11° 37' 45,4"
IMHOFF DI LUSIANA CONCO - ETRA SPA	VI	LUSIANA CONCO	24127	CNT	VALLE DI SOPRA	Attivo	VASCA IMHOFF	N 45° 46' 23,47"	E 11° 33' 1,65"

IMHOFF DI LUSIANA CONCO - ETRA SPA	VI	LUSIANA CONCO	24127	CNT	RIVE	Attivo	VASCA IMHOFF	N 45° 46' 5,13"	E 11° 33' 7,7"
DEPURATORE DI MAROSTICA - ETRA SPA	VI	MAROSTICA	24057	LOC	CROSARA	Attivo	2^ CAT.TIPO C FINO A 1000 AE	N 45° 46' 21,73"	E 11° 36' 50,62"
IMHOFF DI MAROSTICA - ETRA S.P.A.	VI	MAROSTICA	24057	LOC	ZEGGIO	Attivo	VASCA IMHOFF	N 45° 47' 2,36"	E 11° 39' 23,18"
DEPURATORE DI MAROSTICA - ETRA SPA	VI	MAROSTICA	24057	VIA	POZZA	Cessato	2^ CAT.TIPO C FINO A 1000 AE	N 45° 47' 19,52"	E 11° 39' 8,48"
DEPURATORE DI MAROSTICA - ETRA SPA	VI	MAROSTICA	24057	VIA	ZEGGIO	Cessato	2^ CAT.TIPO C FINO A 1000 AE	N 45° 47' 2,37"	E 11° 39' 23,19"
IMHOFF DI MAROSTICA - ETRA S.P.A.	VI	MAROSTICA	24057	LOC	POZZA	Attivo	VASCA IMHOFF	N 45° 47' 19,6"	E 11° 39' 8,72"
IMHOFF DI MONTE DI MALO - ALTO VICENTINO SERVIZI S.P.A.	VI	MONTE DI MALO	24063	VIA	BRESSANA	Cessato	VASCA IMHOFF	N 45° 38' 35,91"	E 11° 22' 59,56"
IMHOFF DI MONTE DI MALO - VIACQUA S.P.A.	VI	MONTE DI MALO	24063	LOC	GIACOBELE	Attivo	VASCA IMHOFF	N 45° 39' 51,24"	E 11° 20' 58,62"
IMHOFF DI MONTE DI MALO - VIACQUA S.P.A.	VI	MONTE DI MALO	24063	LOC	CAMPIPIANI DI SOTTO	Attivo	VASCA IMHOFF	N 45° 37' 29,03"	E 11° 22' 18,93"
IMHOFF DI MONTE DI MALO - VIACQUA S.P.A.	VI	MONTE DI MALO	24063	LOC	CASTELDERIA STEFANI	Attivo	VASCA IMHOFF	N 45° 38' 9,01"	E 11° 21' 26,34"
IMHOFF DI MONTE DI MALO - VIACQUA S.P.A.	VI	MONTE DI MALO	24063	LOC	MARCHIORI BEATI	Attivo	VASCA IMHOFF	N 45° 38' 43,27"	E 11° 21' 53,22"
IMHOFF DI MONTE DI MALO - VIACQUA S.P.A.	VI	MONTE DI MALO	24063	CNT	CAMPIPIANI DI SOPRA	Attivo	VASCA IMHOFF	N 45° 37' 12,12"	E 11° 22' 11,55"

IMHOFF DI MONTEBELLO VICENTINO - MEDIO CHIAMPO SPA	VI	MONTEBELLO VICENTINO	24060	VIA	BORGO	Attivo	VASCA IMHOFF	N 45° 27' 23,45"	E 11° 23' 32,04"
IMHOFF DI MONTEBELLO VICENTINO - M.C. SPA	VI	MONTEBELLO VICENTINO	24060	VIA	CA′ SORDIS	Cessato	VASCA IMHOFF	N 45° 27' 37,66"	E 11° 24' 7,9"
IMHOFF DI MONTEBELLO VICENTINO - MEDIO CHIAMPO SPA	VI	MONTEBELLO VICENTINO	24060	VIA	BORGO	Attivo	VASCA IMHOFF	N 45° 27' 23,48"	E 11° 23' 33,06"
IMHOFF DI MONTEBELLO VICENTINO - MEDIO CHIAMPO SPA	VI	MONTEBELLO VICENTINO	24060	VIA	ASSE	Cessato	VASCA IMHOFF	N 45° 27' 38,69"	E 11° 24' 0,42"
IMHOFF DI MONTEBELLO VICENTINO - MEDIO CHIAMPO SPA	VI	MONTEBELLO VICENTINO	24060	VIA	CASON	Cessato	VASCA IMHOFF	N 45° 27' 16,37"	E 11° 24' 27,85"
DEPURATORE DI MONTEBELLO VICENTINO - MEDIO CHIAMPO SPA	VI	MONTEBELLO VICENTINO	24060	VIA	FRACANZANA	Attivo	1^ CATEGORIA >13.000 AE	N 45° 26' 17,79"	E 11° 22' 35,82"
IMHOFF DI MONTEBELLO VICENTINO - MEDIO CHIAMPO SPA	VI	MONTEBELLO VICENTINO	24060	VIA	RONCHI	Cessato	VASCA IMHOFF	N 45° 27' 23,07"	E 11° 24' 8,45"
IMHOFF DI MONTEBELLO VICENTINO - MEDIO CHIAMPO SPA	VI	MONTEBELLO VICENTINO	24060	VIA	BELLOCCHERIA	Cessato	VASCA IMHOFF	N 45° 28' 7,47"	E 11° 22' 30,18"
DEPURATORE DI MONTECCHIO MAGGIORE - ACQUE DEL CHIAMPO S.P.A.	VI	MONTECCHIO MAGGIORE	24061	LOC	COVOLO	Attivo	2^ CAT.TIPO C FINO A 1000 AE	N 45° 31' 51,16"	E 11° 23' 57,5"

DEPURATORE DI MONTECCHIO MAGGIORE - ACQUE DEL CHIAMPO S.P.A.	VI	MONTECCHIO MAGGIORE	24061	LOC	BERNUFFI	Attivo	2^ CAT.TIPO C FINO A 1000 AE	N 45° 33' 1,66"	E 11° 23' 55,01"
IMHOFF DI MONTECCHIO MAGGIORE - ACQUE DEL CHIAMPO S.P.A.	VI	MONTECCHIO MAGGIORE	24061	LOC	GHISA	Cessato	VASCA IMHOFF	N 45° 31' 44,27"	E 11° 23' 5,21"
DEPURATORE DI MONTECCHIO MAGGIORE - ACQUE DEL CHIAMPO S.P.A.	VI	MONTECCHIO MAGGIORE	24061	VIA	STRADA ROMANA	Attivo	1^ CATEGORIA >13.000 AE	N 45° 29' 7,51"	E 11° 26' 0,82"
DEPURATORE DI MONTECCCHIO MAGGIORE - ACQUE DEL CHIAMPO S.P.A.	VI	MONTECCHIO MAGGIORE	24061	LOC	S. URBANO	Attivo	2^ CAT.TIPO C FINO A 1000 AE	N 45° 32' 20,37"	E 11° 24' 10,84"
DEPURATORE DI MONTECCHIO MAGGIORE - ACQUE DEL CHIAMPO S.P.A.	VI	MONTECCHIO MAGGIORE	24061	LOC	VALDI MOLINO	Attivo	2^ CAT.TIPO C FINO A 1000 AE	N 45° 33' 12,1"	E 11° 25' 2,24"
COLLETTORE FOGNARIO - ACQUE DEL CHIAMPO S.P.A.	VI	MONTECCHIO MAGGIORE	24061	VIA	COLLODI	Attivo	COLLETTORE	N 45° 29' 24,27"	E 11° 25' 55,44"
COLLETTORE FOGNARIO - ACQUE DEL CHIAMPO S.P.A.	VI	MONTECCHIO MAGGIORE	24061	VIA	DELLA TECNICA	Attivo	COLLETTORE	N 45° 29' 2,8"	E 11° 24' 53,54"
DEPURATORE DI MONTECCHIO MAGGIORE - ACQUE DEL CHIAMPO S.P.A.	VI	MONTECCHIO MAGGIORE	24061	LOC	S. TRINITA'	Attivo	2^ CAT.TIPO C FINO A 1000 AE	N 45° 31' 30,44"	E 11° 23' 50,1"
IMHOFF DI MONTECCHIO MAGGIORE - ACQUE DEL CHIAMPO S.P.A.	VI	MONTECCHIO MAGGIORE	24061	LOC	CANOVA	Cessato	VASCA IMHOFF	N 45° 31' 32,71"	E 11° 23' 8,58"

DEPURATORE DI MONTEGALDA - VIACQUA S.P.A.	VI	MONTEGALDA	24064	VIA	BORGO	Cessato	2^ CAT.TIPO C FINO A 1000 AE	N 45° 28' 13,08"	E 11° 37' 30,96"
IMHOFF DI MONTEGALDA - VIACQUA S.P.A.	VI	MONTEGALDA	24064	VIA	MONTECROCE	Attivo	VASCA IMHOFF	N 45° 27' 2,82"	E 11° 39' 45,02"
DEPURATORE DI MONTEGALDA - VIACQUA S.P.A.	VI	MONTEGALDA	24064	VIA	CASTELLO	Cessato	2^ CAT.TIPO A 1000-12.999 AE	N 45° 26' 26,15"	E 11° 40' 36,38"
DEPURATORE DI MONTEGALDELLA - VIACQUA S.P.A.	VI	MONTEGALDELLA	24065	VIA	COLOMBARETTA	Attivo	2^ CAT.TIPO C FINO A 1000 AE	N 45° 26' 56,28"	E 11° 38' 31,43"
DEPURATORE DI MONTEGALDELLA - VIACQUA S.P.A.	VI	MONTEGALDELLA	24065	VIA	RIALTO	Attivo	2^ CAT.TIPO C FINO A 1000 AE	N 45° 26' 0,25"	E 11° 40' 18,56"
DEPURATORE DI MONTEVIALE - VIACQUA S.P.A.	VI	MONTEVIALE	24066	VIA	BAGNARA	Attivo	2^ CAT.TIPO A 1000-12.999 AE	N 45° 33' 32,86"	E 11° 28' 54,32"
DEPURATORE DI MONTICELLO CONTE OTTO - VIACQUA S.P.A.	VI	MONTICELLO CONTE OTTO	24067	VIA	PROGRESSO	Cessato	2^ CAT.TIPO C FINO A 1000 AE	N 45° 36' 24,89"	E 11° 33' 55,41"
DEPURATORE DI MONTICELLO CONTE OTTO - ACQUE VICENTINE S.P.A.	VI	MONTICELLO CONTE OTTO	24067	VIA	SAVIABONA	Cessato	2^ CAT.TIPO A 1000-12.999 AE	N 45° 35' 12,84"	E 11° 33' 53,44"
DEPURATORE DI MONTICELLO CONTE OTTO - ACQUE VICENTINE S.P.A.	VI	MONTICELLO CONTE OTTO	24067	VIA	MAGLIO	Cessato	2^ CAT.TIPO A 1000-12.999 AE	N 45° 35' 21,83"	E 11° 34' 57,58"
DEPURATORE CONSORTILE DI MUSSOLENTE E	VI	MUSSOLENTE	24070	CPO	AVIAZIONE	Attivo	1^ CATEGORIA >13.000 AE	N 45° 45' 10"	E 11° 49' 35,89"

BORSO DEL GRAPPA - A.T.S. S.P.A.									
DEPURATORE DI NANTO - VIACQUA S.P.A.	VI	NANTO	24071	VIA	RIVIERA BERICA	Cessato	2^ CAT.TIPO A 1000-12.999 AE	N 45° 25' 6,43"	E 11° 35' 15,89"
IMHOFF DI NOGAROLE VICENTINO - ACQUE DEL CHIAMPO S.P.A.	VI	NOGAROLE VICENTINO	24072	LOC	BERTOLI	Attivo	VASCA IMHOFF	N 45° 35' 4,94"	E 11° 16' 34,89"
DEPURATORE DI NOVENTA VICENTINA - VIACQUA S.P.A.	VI	NOVENTA VICENTINA	24074	VIA	GASPERI	Attivo	2^ CAT.TIPO A 1000-12.999 AE	N 45° 16' 54,29"	E 11° 32' 12,62"
IMHOFF DI NOVENTA VICENTINA - VIACQUA S.P.A.	VI	NOVENTA VICENTINA	24074	LOC	CASELLE	Attivo	VASCA IMHOFF	N 45° 15' 53,02"	E 11° 33' 36,44"
DEPURATORE DI ORGIANO - ACQUEVENETE S.P.A.	VI	ORGIANO	24075	VIA	PILASTRO	Attivo	2^ CAT.TIPO A 1000-12.999 AE	N 45° 19' 37,63"	E 11° 29' 30,85"
DEPURATORE DI ORGIANO - ACQUEVENETE S.P.A.	VI	ORGIANO	24075	VIA	CA' LOSCA	Attivo	2^ CAT.TIPO A 1000-12.999 AE	N 45° 20' 37,18"	E 11° 27' 42,55"
IMHOFF DI PEDEMONTE - ALTO VICENTINO SERVIZI S.P.A.	VI	PEDEMONTE	24076	LOC	SCALZERI	Cessato	VASCA IMHOFF	N 45° 54' 20,53"	E 11° 18' 59,11"
IMHOFF DI PEDEMONTE - ALTO VICENTINO SERVIZI S.P.A.	VI	PEDEMONTE	24076	LOC	CASOTTO	Cessato	VASCA IMHOFF	N 45° 53' 35,96"	E 11° 21' 1,63"
IMHOFF DI PEDEMONTE - ALTO	VI	PEDEMONTE	24076	LOC	CIECHI	Cessato	VASCA IMHOFF	N 45° 54' 51,49"	E 11° 17' 29,88"

VICENTINO SERVIZI S.P.A.									
IMHOFF DI PEDEMONTE - ALTO VICENTINO SERVIZI S.P.A.	VI	PEDEMONTE	24076	LOC	LONGHI	Cessato	VASCA IMHOFF	N 45° 54' 30,81"	E 11° 18' 31,69"
IMHOFF DI PEDEMONTE - ALTO VICENTINO SERVIZI S.P.A.	VI	PEDEMONTE	24076	LOC	CAROTTE	Cessato	VASCA IMHOFF	N 45° 54' 55,8"	E 11° 16' 36,67"
DEPURATORE DI POJANA MAGGIORE - C.V.G.A. S.R.L.	VI	POJANA MAGGIORE	24079	VIA	CASTELLO	Cessato	2^ CAT.TIPO A 1000-12.999 AE	N 45° 17' 1,89"	E 11° 29' 46,83"
IMHOFF DI POSINA - VIACQUA SPA	VI	POSINA	24080	CNT	DOPPIO	Attivo	VASCA IMHOFF	N 45° 48' 24,09"	E 11° 13' 33,9"
IMHOFF DI POSINA - VIACQUA SPA	VI	POSINA	24080	LOC	LIGHEZZOLI	Attivo	VASCA IMHOFF	N 45° 46' 57,66"	E 11° 14' 43,47"
IMHOFF DI POSINA - VIACQUA SPA	VI	POSINA	24080	LOC	BAZZONI	Attivo	VASCA IMHOFF	N 45° 48' 8,58"	E 11° 17' 34,55"
IMHOFF DI POSINA - VIACQUA SPA	VI	POSINA	24080	CNT	BEBER CERVI	Attivo	VASCA IMHOFF	N 45° 47' 49,5"	E 11° 14' 28,36"
DEPURATORE DI POSINA - VIACQUA SPA	VI	POSINA	24080	VIA	VALPOSINA	Attivo	2^ CAT.TIPO C FINO A 1000 AE	N 45° 48' 55,47"	E 11° 18' 30,05"
IMHOFF DI POSINA - VIACQUA SPA	VI	POSINA	24080	LOC	CANDERLE	Attivo	VASCA IMHOFF	N 45° 47' 33,52"	E 11° 16' 3,59"
IMHOFF DI POSINA - VIACQUA SPA	VI	POSINA	24080	LOC	GANNA	Attivo	VASCA IMHOFF	N 45° 48' 1,75"	E 11° 14' 7,36"
IMHOFF DI POSINA - VIACQUA SPA	VI	POSINA	24080	LOC	RADER	Attivo	VASCA IMHOFF	N 45° 47' 44,48"	E 11° 14' 24,03"
IMHOFF DI POSINA - VIACQUA SPA	VI	POSINA	24080	LOC	BENETTI	Attivo	VASCA IMHOFF	N 45° 47' 51,77"	E 11° 14' 17,69"
IMHOFF DI POSINA - VIACQUA SPA	VI	POSINA	24080	LOC	BETTALE	Attivo	VASCA IMHOFF	N 45° 47' 36,48"	E 11° 14' 26,91"

DEPURATORE DI POSINA - VIACQUA SPA	VI	POSINA	24080	VIA	MOLINO	Attivo	2^ CAT.TIPO C FINO A 1000 AE	N 45° 47' 26,65"	E 11° 15' 53,21"
IMHOFF DI POSINA - VIACQUA SPA	VI	POSINA	24080	LOC	MONTEFIORE	Attivo	VASCA IMHOFF	N 45° 47' 40,4"	E 11° 16' 53,82"
IMHOFF DI POSINA - VIACQUA SPA	VI	POSINA	24080	LOC	FUSINE	Attivo	VASCA IMHOFF	N 45° 48' 3,41"	E 11° 17' 28,13"
DEPURATORE DI QUINTO VICENTINO - ACQUE VICENTINE S.P.A.	VI	QUINTO VICENTINO	24083	VIA	PALLADIO	Cessato	2^ CAT.TIPO C FINO A 1000 AE	N 45° 35' 1,11"	E 11° 39' 49,43"
DEPURATORE DI QUINTO VICENTINO - ACQUE VICENTINE S.P.A.	VI	QUINTO VICENTINO	24083	VIA	GIOVANNI PAOLO I	Cessato	2^ CAT.TIPO C FINO A 1000 AE	N 45° 35' 2,05"	E 11° 39' 56,19"
DEPURATORE DI QUINTO VICENTINO - VIACQUA S.P.A.	VI	QUINTO VICENTINO	24083	VIA	XX SETTEMBRE	Cessato	2^ CAT.TIPO A 1000-12.999 AE	N 45° 34' 9,69"	E 11° 37' 50,08"
IMHOFF DI QUINTO VICENTINO - VIACQUA S.P.A.	VI	QUINTO VICENTINO	24083	VIA	DE GASPERI	Cessato	VASCA IMHOFF	N 45° 35' 12,36"	E 11° 39' 37,73"
IMHOFF DI QUINTO VICENTINO - ACQUE VICENTINE S.P.A.	VI	QUINTO VICENTINO	24083	VIA	DALLA CHIESA	Cessato	VASCA IMHOFF	N 45° 35' 2,14"	E 11° 39' 43,91"
IMHOFF DI QUINTO VICENTINO - COMUNE	VI	QUINTO VICENTINO	24083	VIA	MINATORI DI MARCINELLE	Cessato	VASCA IMHOFF	N 45° 35' 15,55"	E 11° 39' 32,38"
IMHOFF DI QUINTO VICENTINO - COMUNE	VI	QUINTO VICENTINO	24083	VIA	CHIESA	Cessato	VASCA IMHOFF	N 45° 35' 2,09"	E 11° 39' 43,88"
IMHOFF DI RECOARO TERME - VIACQUA S.P.A.	VI	RECOARO TERME	24083	LOC	CASTIGLIERI	Attivo	VASCA IMHOFF	N 45° 40' 47,47"	E 11° 13' 15,69"
IMHOFF DI RECOARO TERME - VIACQUA S.P.A.	VI	RECOARO TERME	24084	CNT	RONCHI	Attivo	VASCA IMHOFF	N 45° 41' 33,92"	E 11° 12' 1,44"

IMHOFF DI RECOARO TERME - VIACQUA S.P.A.	VI	RECOARO TERME	24084	CNT	FONGARA	Attivo	VASCA IMHOFF	N 45° 40' 27,63"	E 11° 13' 59,3"
DEPURATORE DI ROANA - ETRA SPA	VI	ROANA	24085	LOC	TRESCHE'	Cessato	2^ CAT.TIPO A 1000-12.999 AE	N 45° 50' 1,3"	E 11° 26' 3,57"
IMHOFF DI ROANA - ETRA S.P.A.	VI	ROANA	24085	LOC	POZZO - TOCCOLI	Cessato	VASCA IMHOFF	N 45° 52' 14,84"	E 11° 27' 44,21"
DEPURATORE DI ROANA - ETRA SPA	VI	ROANA	24085	LOC	MEZZASELVA	Cessato	2^ CAT.TIPO C FINO A 1000 AE	N 45° 51' 59,95"	E 11° 25' 49,38"
IMHOFF DI ROANA - ETRA SPA	VI	ROANA	24085	LOC	TOCCOLI	Attivo	VASCA IMHOFF	N 45° 52' 17,51"	E 11° 27' 14,65"
IMHOFF DI ROANA - ETRA SPA	VI	ROANA	24085	LOC	STRADA CIMITERO	Cessato	VASCA IMHOFF	N 45° 52' 26,93"	E 11° 27' 53,11"
IMHOFF DI ROANA - ETRA SPA	VI	ROANA	24085	LOC	CAMPOROVERE	Cessato	VASCA IMHOFF	N 45° 52' 56,07"	E 11° 28' 43,15"
IMHOFF DI ROANA - ETRA S.P.A.	VI	ROANA	24085	LOC	VALDASSA	Cessato	VASCA IMHOFF	N 45° 52' 9,26"	E 11° 28' 37,11"
IMHOFF DI ROANA - ETRA SPA	VI	ROANA	24085	LOC	MAGNABOSCHI	Attivo	VASCA IMHOFF	N 45° 49' 44,46"	E 11° 27' 45,89"
IMHOFF DI ROANA - ETRA S.P.A.	VI	ROANA	24085	LOC	REBESCHINI	Attivo	VASCA IMHOFF	N 45° 52' 5,64"	E 11° 26' 59,21"
IMHOFF DI ROANA - ETRA SPA	VI	ROANA	24085	LOC	ARMISTIZIO	Cessato	VASCA IMHOFF	N 45° 50' 23,37"	E 11° 27' 50,86"
IMHOFF DI ROANA - ETRA SPA	VI	ROANA	24085	LOC	CESUNA	Cessato	VASCA IMHOFF	N 45° 50' 13,54"	E 11° 27' 22,89"
DEPURATORE DI ROANA - ALTOPIANO SERVIZI SRL	VI	ROANA	24085	LOC	CANOVE	Cessato	2^ CAT.TIPO A 1000-12.999 AE	N 45° 51' 11,26"	E 11° 28' 37,8"
DEPURATORE DI ROANA - ETRA SPA	VI	ROANA	24085	LOC	CAMPOROVERE	Cessato	2^ CAT.TIPO C FINO A 1000 AE	N 45° 52' 29,42"	E 11° 28' 41,44"
IMHOFF DI ROANA - ETRA SPA	VI	ROANA	24085	LOC	MITA	Cessato	VASCA IMHOFF	N 45° 50' 24,59"	E 11° 27' 21,28"
DEPURATORE DI ROANA - ETRA SPA	VI	ROANA	24085	VIA	WAISTER	Attivo	1^ CATEGORIA >13.000 AE	N 45° 51' 28,52"	E 11° 28' 57,59"

IMHOFF DI ROANA - ETRA SPA	VI	ROANA	24085	VIA	S. ANTONIO	Cessato	VASCA IMHOFF	N 45° 52' 17,58"	E 11° 26' 24,52"
DEPURATORE DI ROSSANO VENETO - ETRA SPA	VI	ROSSANO VENETO	24088	VIA	ALDO MORO	Cessato	2^ CAT.TIPO C FINO A 1000 AE	N 45° 42' 19,61"	E 11° 49' 22,15"
IMHOFF DI ROTZO - ETRA S.P.A.	VI	ROTZO	24089	LOC	CASTELLETTO	Cessato	VASCA IMHOFF	N 45° 51' 15,84"	E 11° 22' 33,36"
IMHOFF DI ROTZO - ETRA SPA	VI	ROTZO	24089	LOC	VAL ORCHENTAL	Cessato	VASCA IMHOFF	N 45° 51' 47,01"	E 11° 24' 45,76"
IMHOFF DI ROTZO - ETRA SPA	VI	ROTZO	24089	LOC	VALLE SABAUS	Cessato	VASCA IMHOFF	N 45° 51' 39,19"	E 11° 24' 7,19"
IMHOFF DI SALCEDO - ALTO VICENTINO SERVIZI S.P.A.	VI	SALCEDO	24090	CNT	LAVERDA	Cessato	VASCA IMHOFF	N 45° 45' 41,92"	E 11° 35' 38,34"
IMHOFF DI SALCEDO -ALTO VICENTINO SERVIZI S.P.A.	VI	SALCEDO	24090	CNT	LAVERDA	Cessato	VASCA IMHOFF	N 45° 45' 29,67"	E 11° 35' 34,09"
IMHOFF DI SALCEDO - VIACQUA S.P.A.	VI	SALCEDO	24090	CNT	LAVERDA	Attivo	VASCA IMHOFF	N 45° 45' 26,49"	E 11° 34' 15,12"
IMHOFF DI SALCEDO - ALTO VICENTINO SERVIZI S.P.A.	VI	SALCEDO	24090	CNT	LAVERDA	Cessato	VASCA IMHOFF	N 45° 45' 47,09"	E 11° 35' 34,36"
IMHOFF DI SAN PIETRO MUSSOLINO - ACQUE DEL CHIAMPO S.P.A.	VI	SAN PIETRO MUSSOLINO	24094	CON	CAPPELLO	Attivo	VASCA IMHOFF	N 45° 34' 42,08"	E 11° 15' 1,38"
IMHOFF DI SANDRIGO - ACQUE VICENTINE S.P.A.	VI	SANDRIGO	24091	VIA	CHIESA	Cessato	VASCA IMHOFF	N 45° 39' 46,19"	E 11° 38' 29,11"
DEPURATORE DI SANDRIGO - ACQUE VICENTINE S.P.A.	VI	SANDRIGO	24091	VLE	DELLA REPUBBLICA	Cessato	2^ CAT.TIPO C FINO A 1000 AE	N 45° 39' 2,3"	E 11° 34' 57,14"

DEPURATORE DI SANDRIGO - VIACQUA S.P.A.	VI	SANDRIGO	24091	VIA	ALBERETO	Attivo	2^ CAT.TIPO A 1000-12.999 AE	N 45° 39' 16,79"	E 11° 36' 24,68"
DEPURATORE DI SCHIO - VIACQUA SPA	VI	SCHIO	24100	VIA	LAGO DI PUSIANO	Attivo	1^ CATEGORIA >13.000 AE	N 45° 42' 48,75"	E 11° 24' 10,19"
IMHOFF DI SCHIO - VIACQUA SPA	VI	SCHIO	24100	CNT	PALADINI	Attivo	VASCA IMHOFF	N 45° 43' 51,63"	E 11° 19' 27,82"
IMHOFF DI SCHIO - VIACQUA SPA	VI	SCHIO	24100	LOC	MASETTO SANTA MARIA	Attivo	VASCA IMHOFF	N 45° 44' 25,46"	E 11° 21' 16,54"
IMHOFF DI SCHIO - ALTO VICENTINO SERVIZI S.P.A.	VI	SCHIO	24100	CNT	SCORTEGAGNA	Cessato	VASCA IMHOFF	N 45° 40' 50,49"	E 11° 20' 17,71"
IMHOFF DI SCHIO - VIACQUA SPA	VI	SCHIO	24100	VIA	SCORTEGAGNA	Attivo	VASCA IMHOFF	N 45° 40' 58,96"	E 11° 20' 28,77"
IMHOFF DI SCHIO - VIACQUA SPA	VI	SCHIO	24100	LOC	S. ROCCO DI TRETTO 2	Attivo	VASCA IMHOFF	N 45° 45' 27,1"	E 11° 21' 27,2"
IMHOFF DI SCHIO - VIACQUA SPA	VI	SCHIO	24100	LOC	SAN ULDERICO	Attivo	VASCA IMHOFF	N 45° 45' 2,25"	E 11° 20' 53,86"
IMHOFF DI SCHIO - VIACQUA SPA	VI	SCHIO	24100	LOC	S. ROCCO DI TRETTO 1	Attivo	VASCA IMHOFF	N 45° 45' 30,98"	E 11° 21' 25,52"
IMHOFF DI SCHIO - VIACQUA SPA	VI	SCHIO	24100	CNT	MARSILI	Attivo	VASCA IMHOFF	N 45° 44' 23,13"	E 11° 18' 27,5"
IMHOFF DI SCHIO - VIACQUA SPA	VI	SCHIO	24100	CNT	GRESELINI	Attivo	VASCA IMHOFF	N 45° 45' 30,8"	E 11° 20' 0,67"
IMHOFF DI SCHIO - VIACQUA SPA	VI	SCHIO	24100	VIA	RIVE POLEO	Attivo	VASCA IMHOFF	N 45° 43' 47,62"	E 11° 20' 5,96"
IMHOFF DI SOLAGNA - BRENTA SERVIZI S.P.A.	VI	SOLAGNA	24101	VIA	BRESSAGGE	Cessato	VASCA IMHOFF	N 45° 49' 20,68"	E 11° 43' 16,49"
DEPURATORE DI SOSSANO - VIACQUA S.P.A.	VI	SOSSANO	24102	VIA	RONCHE	Attivo	2^ CAT.TIPO A 1000-12.999 AE	N 45° 21' 33,6"	E 11° 31' 1,23"
DEPURATORE DI SOSSANO - VIACQUA S.P.A.	VI	SOSSANO	24102	VIA	CA' MARTINATI E MORTINATI	Attivo	2^ CAT.TIPO C FINO A 1000 AE	N 45° 19' 58,14"	E 11° 30' 49,96"

IMHOFF DI SOVIZZO - VIACQUA S.P.A.	VI	SOVIZZO	24103	VIA	VALDIEZZA	Attivo	VASCA IMHOFF	N 45° 33' 6,1"	E 11° 26' 36,01"
DEPURATORE DI SOVIZZO - VIACQUA S.P.A.	VI	SOVIZZO	24103	VIA	DEL LAVORO	Attivo	2^ CAT.TIPO C FINO A 1000 AE	N 45° 34' 43,51"	E 11° 26' 52,66"
IMHOFF DI SOVIZZO - VIACQUA S.P.A.	VI	SOVIZZO	24103	VIA	DEL POZZETTO	Attivo	VASCA IMHOFF	N 45° 34' 12,2"	E 11° 26' 24,94"
DEPURATORE DI TEZZE SUL BRENTA - ETRA SPA	VI	TEZZE SUL BRENTA	24104	VIA	BRENTA	Attivo	1^ CATEGORIA >13.000 AE	N 45° 40' 18,54"	E 11° 41' 30,57"
IMHOFF DI TEZZE SUL BRENTA - COMUNE	VI	TEZZE SUL BRENTA	24104	VIA	DELL' AERONAUTICA	Cessato	VASCA IMHOFF	N 45° 41' 8,26"	E 11° 46' 25,08"
DEPURATORE DI THIENE - VIACQUA SPA	VI	THIENE	24105	VIA	SANTO	Attivo	1^ CATEGORIA >13.000 AE	N 45° 39' 58,51"	E 11° 29' 15,92"
DEPURATORE DI TONEZZA DEL CIMONE - ALTO VICENTINO SERVIZI S.P.A.	VI	TONEZZA DEL CIMONE	24106	LOC	CAMPANA	Cessato	2^ CAT.TIPO A 1000-12.999 AE	N 45° 50' 53,7"	E 11° 20' 59,93"
IMHOFF DI TONEZZA - ALTO VICENTINO SERVIZI S.P.A.	VI	TONEZZA DEL CIMONE	24106	VIA	BARCHI	Cessato	VASCA IMHOFF	N 45° 51' 22,43"	E 11° 20' 53,31"
IMHOFF DI TORREBELVICINO - VIACQUA SPA	VI	TORREBELVICINO	24107	LOC	CAVION	Attivo	VASCA IMHOFF	N 45° 43' 35,58"	E 11° 16' 32,48"
IMHOFF DI TORREBELVICINO - VIACQUA SPA	VI	TORREBELVICINO	24107	LOC	SBERZE'	Attivo	VASCA IMHOFF	N 45° 44' 10,22"	E 11° 17' 2,9"
IMHOFF DI TORREBELVICINO - VIACQUA SPA	VI	TORREBELVICINO	24107	LOC	MONDONOVO	Attivo	VASCA IMHOFF	N 45° 42' 51,52"	E 11° 16' 40,19"

IMHOFF DI TORREBELVICINO - VIACQUA SPA	VI	TORREBELVICINO	24107	CNT	COLLAREDA	Attivo	VASCA IMHOFF	N 45° 43' 18,6"	E 11° 17' 46,76"
IMHOFF DI TORREBELVICINO - ALTO VICENTINO SERVIZI S.P.A.	VI	TORREBELVICINO	24107	LOC	PUGLIA	Cessato	VASCA IMHOFF	N 45° 44' 1,62"	E 11° 16' 19,29"
IMHOFF DI TORREBELVICINO - VIACQUA SPA	VI	TORREBELVICINO	24107	LOC	RIOLO	Attivo	VASCA IMHOFF	N 45° 42' 26,61"	E 11° 18' 2,24"
IMHOFF DI TORREBELVICINO - VIACQUA SPA	VI	TORREBELVICINO	24107	CON	PIANURA	Attivo	VASCA IMHOFF	N 45° 43' 16,18"	E 11° 16' 2,17"
IMHOFF DI TORREBELVICINO - VIACQUA SPA	VI	TORREBELVICINO	24107	CON	GARBINI	Attivo	VASCA IMHOFF	N 45° 43' 53,91"	E 11° 16' 57,96"
IMHOFF DI TORREBELVICINO - VIACQUA SPA	VI	TORREBELVICINO	24107	LOC	MASO	Attivo	VASCA IMHOFF	N 45° 44' 4,26"	E 11° 17' 5,48"
IMHOFF DI TORRI DI QUARTESOLO - ACQUE VICENTINE S.P.A.	VI	TORRI DI QUARTESOLO	24108	VIA	DAL BERGAMO	Cessato	VASCA IMHOFF	N 45° 31' 45,7"	E 11° 38' 5,31"
DEPURATORE DI TORRI DI QUARTESOLO - ACQUE VICENTINE S.P.A.	VI	TORRI DI QUARTESOLO	24108	VIA	I MAGGIO	Cessato	2^ CAT.TIPO A 1000-12.999 AE	N 45° 30' 54,67"	E 11° 36' 25,3"
IMHOFF DI TORRI DI QUARTESOLO - ACQUE VICENTINE S.P.A.	VI	TORRI DI QUARTESOLO	24108	VIA	P. BORSELLINO	Cessato	VASCA IMHOFF	N 45° 30' 50,06"	E 11° 37' 53,81"
IMHOFF DI TRISSINO - VIACQUA SPA	VI	TRISSINO	24110	LOC	SELVA	Attivo	VASCA IMHOFF	N 45° 35' 0,41"	E 11° 18' 39,11"
IMHOFF DI TRISSINO - VIACQUA SPA	VI	TRISSINO	24110	LOC	SCORLONI	Cessato	VASCA IMHOFF	N 45° 33' 42,82"	E 11° 21' 21,22"

DEPURATORE DI TRISSINO - VIACQUA SPA	VI	TRISSINO	24110	VIA	DELLA FERROVIA	Attivo	1^ CATEGORIA >13.000 AE	N 45° 32' 30,57"	E 11° 22' 58,98"
IMHOFF DI TRISSINO - VIACQUA SPA	VI	TRISSINO	24110	LOC	MASIERI	Cessato	VASCA IMHOFF	N 45° 33' 20,76"	E 11° 21' 19,15"
IMHOFF DI TRISSINO - ALTO VICENTINO SERVIZI S.P.A.	VI	TRISSINO	24110	LOC	GIACOMINI	Cessato	VASCA IMHOFF	N 45° 34' 24,71"	E 11° 20' 37,39"
IMHOFF DI TRISSINO - ALTO VICENTINO SERVIZI S.P.A.	VI	TRISSINO	24110	VIA	PIANACATTIVA ALTA	Cessato	VASCA IMHOFF	N 45° 34' 38,59"	E 11° 20' 33,71"
IMHOFF DI TRISSINO - VIACQUA SPA	VI	TRISSINO	24110	LOC	PELLIZZARI	Attivo	VASCA IMHOFF	N 45° 35' 10,47"	E 11° 18' 42,79"
IMHOFF DI TRISSINO - ALTO VICENTINO SERVIZI S.P.A.	VI	TRISSINO	24110	LOC	SELVA	Attivo	VASCA IMHOFF	N 45° 35' 0,48"	E 11° 18' 38,03"
IMHOFF DI TRISSINO - VIACQUA SPA	VI	TRISSINO	24110	LOC	MASSIGNANI	Cessato	VASCA IMHOFF	N 45° 33' 38,6"	E 11° 21' 27,55"
IMHOFF DI VAL LIONA - ACQUEVENETE S.P.A.	VI	VAL LIONA	24123	VIA	ROMA	Attivo	VASCA IMHOFF	N 45° 23' 53,62"	E 11° 28' 37,69"
IMHOFF DI VAL LIONA - ACQUEVENETE S.P.A.	VI	VAL LIONA	24123	VIA	CAMPOLONGO	Attivo	VASCA IMHOFF	N 45° 23' 10,24"	E 11° 29' 3,66"
IMHOFF DI VAL LIONA - ACQUEVENETE S.P.A.	VI	VAL LIONA	24123	LOC	CARBONAROLLA	Attivo	VASCA IMHOFF	N 45° 24' 3,28"	E 11° 27' 47,04"
IMHOFF DI VAL LIONA - ACQUEVENETE S.P.A.	VI	VAL LIONA	24123	VIA	BRUNELLI	Attivo	VASCA IMHOFF	N 45° 22' 44,29"	E 11° 28' 16,46"
DEPURATORE DI VAL LIONA -	VI	VAL LIONA	24123	VIA	PEDERIVA	Attivo	2^ CAT.TIPO A 1000-12.999 AE	N 45° 25' 3,45"	E 11° 27' 37,33"

ACQUEVENETE S.P.A.									
DEPURATORE DI VALBRENTA - ETRA S.P.A.	VI	VALBRENTA	24125	VIA	GIARRE DI SICILIA	Attivo	2^ CAT.TIPO A 1000-12.999 AE	N 45° 54' 58,53"	E 11° 43' 30,13"
IMHOFF DI VALBRENTA - ETRA S.P.A.	VI	VALBRENTA	24125	CNT	COSTA	Attivo	VASCA IMHOFF	N 45° 53' 58,22"	E 11° 41' 31,19"
DEPURATORE DI VALBRENTA - ETRA SPA	VI	VALBRENTA	24125	LOC	RIO RIVALTA	Attivo	2^ CAT.TIPO C FINO A 1000 AE	N 45° 52' 49,01"	E 11° 40' 50,99"
DEPURATORE DI VALBRENTA - ETRA S.P.A.	VI	VALBRENTA	24125	LOC	PRIMOLANO	Attivo	2^ CAT.TIPO C FINO A 1000 AE	N 45° 57' 30,15"	E 11° 42' 37,19"
IMHOFF DI VALDAGNO - VIACQUA SPA	VI	VALDAGNO	24111	LOC	SALTON	Attivo	VASCA IMHOFF	N 45° 37' 47,27"	E 11° 16' 2,72"
IMHOFF DI VALDAGNO - VIACQUA SPA	VI	VALDAGNO	24111	LOC	BICEGHI	Attivo	VASCA IMHOFF	N 45° 38' 23,57"	E 11° 15' 21,15"
IMHOFF DI VALDAGNO - VIACQUA SPA	VI	VALDAGNO	24111	CNT	MASO	Attivo	VASCA IMHOFF	N 45° 38' 52,82"	E 11° 16' 7,05"
IMHOFF DI VALDAGNO - VIACQUA SPA	VI	VALDAGNO	24111	CNT	VISONA'	Attivo	VASCA IMHOFF	N 45° 38' 12"	E 11° 15' 55,97"
IMHOFF DI VALDAGNO - VIACQUA SPA	VI	VALDAGNO	24111	CNT	CASTELVECCHIO - LAGO	Attivo	VASCA IMHOFF	N 45° 37' 47,02"	E 11° 15' 35,26"
IMHOFF DI VALDAGNO - VIACQUA SPA	VI	VALDAGNO	24111	LOC	URBANI	Attivo	VASCA IMHOFF	N 45° 37' 42,74"	E 11° 16' 20,03"
IMHOFF DI VALDASTICO - ALTO VICENTINO SERVIZI S.P.A.	VI	VALDASTICO	24112	VIA	BARCAROLA	Cessato	VASCA IMHOFF	N 45° 50' 12,85"	E 11° 22' 14,04"

IMHOFF DI VALDASTICO - ALTO VICENTINO SERVIZI S.P.A.	VI	VALDASTICO	24112	AA A	VALLE DI VALPEGARA	Cessato	VASCA IMHOFF	N 45° 52' 38,71"	E 11° 21' 36,53"
DEPURATORE DI VALDASTICO - ALTO VICENTINO SERVIZI S.P.A.	VI	VALDASTICO	24112	VIA	CAVALLARA	Cessato	2^ CAT.TIPO C FINO A 1000 AE	N 45° 53' 4,37"	E 11° 21' 26,68"
IMHOFF DI VALDASTICO - ALTO VICENTINO SERVIZI S.P.A.	VI	VALDASTICO	24112	LOC	SETTECA′	Cessato	VASCA IMHOFF	N 45° 51' 23,46"	E 11° 21' 54,32"
IMHOFF DI VALDASTICO - ALTO VICENTINO SERVIZI S.P.A.	VI	VALDASTICO	24112	LOC	FORME CERATI	Cessato	VASCA IMHOFF	N 45° 51' 57,04"	E 11° 21' 50,96"
IMHOFF DI VALDASTICO - ALTO VICENTINO SERVIZI S.P.A.	VI	VALDASTICO	24112	LOC	PONTE	Cessato	VASCA IMHOFF	N 45° 50' 41,43"	E 11° 22' 2,36"
IMHOFF DI VALDASTICO - ALTO VICENTINO SERVIZI S.P.A.	VI	VALDASTICO	24112	LOC	RIOTEVERE	Cessato	VASCA IMHOFF	N 45° 51' 12,61"	E 11° 21' 54,76"
DEPURATORE DI VALLI DEL PASUBIO - ALTO VICENTINO SERVIZI S.P.A.	VI	VALLI DEL PASUBIO	24113	LOC	S. ANTONIO	Cessato	2^ CAT.TIPO C FINO A 1000 AE	N 45° 45' 16,36"	E 11° 13' 2,48"
IMHOFF DI VALLI DEL PASUBIO - VIACQUA S.P.A.	VI	VALLI DEL PASUBIO	24113	LOC	STARO	Attivo	VASCA IMHOFF	N 45° 43' 24,53"	E 11° 13' 31,64"
IMHOFF DI VELO D′ASTICO - ALTO VICENTINO SERVIZI S.P.A.	VI	VELO D'ASTICO	21115	LOC	FONTANE DI MEDA	Cessato	VASCA IMHOFF	N 45° 46' 40,7"	E 11° 23' 59,56"

IMHOFF DI VELO D'ASTICO - VIACQUA SPA	VI	VELO D'ASTICO	21115	LOC	SALGAROLE	Attivo	VASCA IMHOFF	N 45° 46' 39,72"	E 11° 22' 39,81"
IMHOFF DI VELO D'ASTICO - VIACQUA SPA	VI	VELO D'ASTICO	21115	LOC	COSTE DI SOTTO	Attivo	VASCA IMHOFF	N 45° 46' 58,52"	E 11° 22' 38,03"
IMHOFF DI VELO D'ASTICO - VIACQUA SPA	VI	VELO D'ASTICO	21115	LOC	MASI	Attivo	VASCA IMHOFF	N 45° 46' 39,68"	E 11° 23' 0,6"
DEPURATORE DI VICENZA - VIACQUA S.P.A.	VI	VICENZA	24116	STR	DI CASALE	Attivo	1^ CATEGORIA >13.000 AE	N 45° 31' 15,52"	E 11° 34' 40,03"
IMHOFF DI VICENZA - ACQUE VICENTINE S.P.A.	VI	VICENZA	24116	VIA	DELL'OPIFICIO	Cessato	VASCA IMHOFF	N 45° 29' 59,29"	E 11° 35' 9,56"
DEPURATORE DI VICENZA - VIACQUA S.P.A. (Bonifica: 294)	VI	VICENZA	24116	VIA	SANT'AGOSTINO	Attivo	1^ CATEGORIA >13.000 AE	N 45° 31' 20,16"	E 11° 30' 52,95"
DEPURATORE DI VICENZA - VIACQUA S.P.A.	VI	VICENZA	24116	VIA	CIPRO	Attivo	2^ CAT.TIPO A 1000-12.999 AE	N 45° 30' 22,19"	E 11° 34' 21,45"
IMHOFF DI VILLAGA - VIACQUA S.P.A.	VI	VILLAGA	24117	VIA	LONGHE	Attivo	VASCA IMHOFF	N 45° 23' 5,86"	E 11° 30' 53,72"
DEPURATORE DI VILLAGA - VIACQUA S.P.A.	VI	VILLAGA	24117	VIA	MANZONI	Attivo	2^ CAT.TIPO C FINO A 1000 AE	N 45° 24' 33,3"	E 11° 29' 43,34"
IMHOFF DI VILLAGA - VIACQUA SPA	VI	VILLAGA	24117	VIA	PALLADIO	Attivo	VASCA IMHOFF	N 45° 22' 48,18"	E 11° 32' 13,99"
IMHOFF DI VILLAGA - VIACQUA S.P.A.	VI	VILLAGA	24117	VIA	QUARGENTE	Attivo	VASCA IMHOFF	N 45° 22' 10,78"	E 11° 32' 17,12"
IMHOFF DI VILLAGA - VIACQUA SPA	VI	VILLAGA	24117	VIA	VERDI	Attivo	VASCA IMHOFF	N 45° 23' 59,65"	E 11° 32' 34,85"
DEPURATORE DI VILLAVERLA - ALTO VICENTINO SERVIZI S.P.A.	VI	VILLAVERLA	24118	VIA	TIMONCHIO	Cessato	2^ CAT.TIPO C FINO A 1000 AE	N 45° 38' 28,17"	E 11° 29' 36,54"

IMHOFF DI VILLAVERLA - ALTO VICENTINO SERVIZI S.P.A.	VI	VILLAVERLA	24118	VIA	SCAMOZZI	Cessato	VASCA IMHOFF	N 45° 38' 41,43"	E 11° 30' 16,66"
IMHOFF DI VILLAVERLA - ALTO VICENTINO SERVIZI S.P.A.	VI	VILLAVERLA	24118	VIA	RONCHI	Cessato	VASCA IMHOFF	N 45° 38' 24,51"	E 11° 30' 47,79"
DEPURATORE DI VILLAVERLA - ALTO VICENTINO SERVIZI S.P.A.	VI	VILLAVERLA	24118	VIA	ARTIGIANATO	Cessato	2^ CAT.TIPO C FINO A 1000 AE	N 45° 38' 23,13"	E 11° 29' 10,87"
DEPURATORE DI VILLAVERLA - ALTO VICENTINO SERVIZI S.P.A.	VI	VILLAVERLA	24118	VIA	STADIO	Cessato	2^ CAT.TIPO A 1000-12.999 AE	N 45° 38' 43,35"	E 11° 29' 44,23"
IMHOFF DI ZERMEGHEDO - MEDIO CHIAMPO SPA	VI	ZERMEGHEDO	24120	VIA	ANGELI	Cessato	VASCA IMHOFF	N 45° 28' 13,85"	E 11° 21' 58,2"
IMHOFF DI ZOVENCEDO - ACQUEVENETE S.P.A.	VI	ZOVENCEDO	24121	VIA	ROMA	Attivo	VASCA IMHOFF	N 45° 25' 47,32"	E 11° 30' 3,32"
IMHOFF DI ZOVENCEDO - ACQUEVENETE S.P.A.	VI	ZOVENCEDO	24121	VIA	FONTANA	Attivo	VASCA IMHOFF	N 45° 27' 28,26"	E 11° 29' 31,59"
IMHOFF DI ZOVENCEDO - ACQUEVENETE S.P.A.	VI	ZOVENCEDO	24121	VIA	BORGO	Attivo	VASCA IMHOFF	N 45° 26' 58,34"	E 11° 29' 26,52"
IMHOFF DI ZOVENCEDO - ACQUEVENETE S.P.A.	VI	ZOVENCEDO	24121	VIA	SANTINELLA	Attivo	VASCA IMHOFF	N 45° 26' 57,29"	E 11° 29' 56,04"

IMHOFF DI ZUGLIANO - ALTO VICENTINO SERVIZI S.P.A.	VI	ZUGLIANO	24122	VIA	TAGLIAMENTO	Cessato	VASCA IMHOFF	N 45° 43' 28,45"	E 11° 29' 5,05"
DEPURATORE DI AFFI - A.G.S. S.P.A.	VR	AFFI	23001	LOC	COSTABELLA	Attivo	2^ CAT.TIPO A 1000-12.999 AE	N 45° 33' 0,69"	E 10° 46' 46,9"
DEPURATORE DI ANGIARI - ACQUE VERONESI S.C.A R.L.	VR	ANGIARI	23003	LOC	RONCHI	Attivo	2^ CAT.TIPO C FINO A 1000 AE	N 45° 13' 32,05"	E 11° 14' 27,37"
DEPURATORE DI ARCOLE - ACQUE VERONESI S.C.A.R.L.	VR	ARCOLE	23004	LOC	GAZZOLO	Attivo	2^ CAT.TIPO A 1000-12.999 AE	N 45° 22' 52,57"	E 11° 18' 32,81"
IMHOFF DI BADIA CALAVENA - ACQUE VERONESI S.C.A R.L.	VR	BADIA CALAVENA	23005	LOC	RAUSSI	Attivo	VASCA IMHOFF	N 45° 34' 15,78"	E 11° 8' 0,04"
IMHOFF DI BADIA CALAVENA - ACQUE VERONESI S.C.A R.L.	VR	BADIA CALAVENA	23005	LOC	EDRI	Attivo	VASCA IMHOFF	N 45° 34' 27,28"	E 11° 8' 3,26"
IMHOFF DI BADIA CALAVENA - ACQUE VERONESI S.C.A R.L.	VR	BADIA CALAVENA	23005	LOC	SPREA	Attivo	VASCA IMHOFF	N 45° 35' 31,89"	E 11° 10' 24,49"
IMHOFF DI BARDOLINO - AZIENDA GARDESANA SERVIZI S.P.A.	VR	BARDOLINO	23006	LOC	PALU'	Attivo	VASCA IMHOFF	N 45° 30' 27,66"	E 10° 46' 11,38"
IMHOFF DI BARDOLINO - A.G.S. S.P.A.	VR	BARDOLINO	23006	LOC	CARLOTTE	Attivo	VASCA IMHOFF	N 45° 29' 49,11"	E 10° 46' 49,74"
DEPURATORE DI BELFIORE - ACQUE VERONESI S.C.A R.L.	VR	BELFIORE	23007	LOC	CASTELLETTO	Cessato	2^ CAT.TIPO C FINO A 1000 AE	N 45° 23' 40,2"	E 11° 12' 49,59"
DEPURATORE DI BELFIORE - ACQUE VERONESI S.C.A R.L.	VR	BELFIORE	23007	LOC	BIONDE	Attivo	2^ CAT.TIPO A 1000-12.999 AE	N 45° 22' 40,75"	E 11° 12' 57,51"

DEPURATORE DI BEVILACQUA - ACQUE VERONESI S.C.A R.L.	VR	BEVILACQUA	23008	FRZ	SAN PIETRO	Attivo	2^ CAT.TIPO A 1000-12.999 AE	N 45° 13' 48,51"	E 11° 23' 30,93"
DEPURATORE DI BEVILACQUA - ACQUE VERONESI S.C.A R.L.	VR	BEVILACQUA	23008	FRZ	MAREGA	Attivo	2^ CAT.TIPO C FINO A 1000 AE	N 45° 12' 1,35"	E 11° 24' 2,35"
IMHOFF DI BONAVIGO - COMUNE	VR	BONAVIGO	23009	LOC	PILASTRO E CAPOLUOGO	Attivo	VASCA IMHOFF	N 45° 15' 56,08"	E 11° 17' 39,53"
DEPURATORE DI BONAVIGO - ACQUE VERONESI S.C.A R.L.	VR	BONAVIGO	23009	LOC	BOTTIROLE	Attivo	2^ CAT.TIPO A 1000-12.999 AE	N 45° 15' 6,34"	E 11° 17' 40,39"
IMHOFF DI BOSCHI SANT'ANNA - ACQUE VERONESI S.C.A R.L.	VR	BOSCHI SANT'ANNA	23010	VIA	CASETTE	Cessato	VASCA IMHOFF	N 45° 12' 23,29"	E 11° 22' 6,61"
DEPURATORE DI BOSCHI SANT'ANNA - ACQUE VERONESI S.C.A R.L.	VR	BOSCHI SANT'ANNA	23010	VLE	DELLA STAZIONE	Attivo	2^ CAT.TIPO A 1000-12.999 AE	N 45° 12' 57,46"	E 11° 21' 29,44"
IMHOFF DI BOSCO CHIESANUOVA - ACQUE VERONESI S.C.A R.L.	VR	BOSCO CHIESANUOVA	23011	LOC	CENISE	Cessato	VASCA IMHOFF	N 45° 37' 12,02"	E 11° 2' 22,2"
IMHOFF DI BOSCO CHIESANUOVA - ACQUE VERONESI S.C.A R.L.	VR	BOSCO CHIESANUOVA	23011	LOC	GROBBE	Cessato	VASCA IMHOFF	N 45° 35' 44,5"	E 11° 2' 15,11"
IMHOFF DI BOSCO CHIESANUOVA - ACQUE VERONESI S.C.A R.L.	VR	BOSCO CHIESANUOVA	23011	LOC	COSTA	Cessato	VASCA IMHOFF	N 45° 35' 46,66"	E 11° 1' 27,36"
IMHOFF DI BOSCO CHIESANUOVA -	VR	BOSCO CHIESANUOVA	23011	LOC	CA' DI SOTTO	Cessato	VASCA IMHOFF	N 45° 35' 34,21"	E 11° 0' 8,51"

ACQUE VERONESI S.C.A R.L.									
IMHOFF DI BOSCO CHIESA NUOVA - ACQUE VERONESI S.C.A R.L.	VR	BOSCO CHIESANUOVA	23011	LOC	Ferrari	Cessato	VASCA IMHOFF	N 45° 35' 42,74"	E 11° 0' 3,2"
IMHOFF DI BOSCO CHIESA NUOVA - ACQUE VERONESI S.C.A R.L.	VR	BOSCO CHIESANUOVA	23011	LOC	Arzar	Cessato	VASCA IMHOFF	N 45° 35' 29,37"	E 11° 0' 42,69"
DEPURATORE DI BOVOLONE - ACQUE VERONESI S.C.A R.L.	VR	BOVOLONE	23012	VIA	VALLE DEL MENAGO	Attivo	1^ CATEGORIA >13.000 AE	N 45° 14' 56,08"	E 11° 7' 28,2"
IMHOFF DI BRENTINO BELLUNO - AZIENDA GARDESANA SERVIZI S.P.A. IN BREVE A.G.S. S.P.A.	VR	BRENTINO BELLUNO	23013	VIA	ADIGE	Attivo	VASCA IMHOFF	N 45° 39' 16,17"	E 10° 53' 35,51"
IMHOFF DI BRENTINO BELLUNO - AZIENDA GARDESANA SERVIZI S.P.A.	VR	BRENTINO BELLUNO	23013	ZIN	VIA CAVATERRE E VIA CA' VECCHIA	Attivo	VASCA IMHOFF	N 45° 39' 58,77"	E 10° 53' 33,46"
IMHOFF DI BRENTINO BELLUNO - A.G.S. S.P.A.	VR	BRENTINO BELLUNO	23013	VLO	ADIGE	Cessato	VASCA IMHOFF	N 45° 41' 5,87"	E 10° 53' 54,77"
IMHOFF DI BRENTINO BELLUNO - A.G.S. S.P.A.	VR	BRENTINO BELLUNO	23013	VIA	ADIGE - DON CESARE SCALA	Attivo	VASCA IMHOFF	N 45° 39' 20,83"	E 10° 53' 37,38"
IMHOFF DI BRENTINO	VR	BRENTINO BELLUNO	23013	FRZ	BRENTINO	Attivo	VASCA IMHOFF	N 45° 38' 34,34"	E 10° 52' 41,25"

BELLUNO - AZIENDA GARDESANA SERVIZI S.P.A.									
IMHOFF DI BRENTINO BELLUNO - A.G.S. S.P.A.	VR	BRENTINO BELLUNO	23013	VIA	PREABOCCO E FENILON	Attivo	VASCA IMHOFF	N 45° 37' 25,66"	E 10° 51' 29,72"
IMHOFF DI BRENTINO BELLUNO - COMUNE	VR	BRENTINO BELLUNO	23013	FRZ	BELLUNO	Attivo	VASCA IMHOFF	N 45° 40' 44,11"	E 10° 53' 36,14"
IMHOFF DI BRENTINO BELLUNO - A.G.S. S.P.A.	VR	BRENTINO BELLUNO	23013	VIA	LA VAL	Attivo	VASCA IMHOFF	N 45° 39' 8,42"	E 10° 53' 27,22"
IMHOFF DI BRENTINO BELLUNO - COMUNE	VR	BRENTINO BELLUNO	23013	VIA	CA' VECCHIA	Cessato	VASCA IMHOFF	N 45° 40' 3,82"	E 10° 53' 41,44"
IMHOFF DI BRENTINO BELLUNO - A.G.S. S.P.A.	VR	BRENTINO BELLUNO	23013	VIA	SANTUARIO	Attivo	VASCA IMHOFF	N 45° 38' 19,68"	E 10° 52' 27,49"
DEPURATORE DI BUSSOLENGO - ACQUE VERONESI S.C.A R.L.	VR	BUSSOLENGO	23015	LOC	ALBERE	Attivo	1^ CATEGORIA >13.000 AE	N 45° 28' 40,3"	E 10° 52' 14,03"
DEPURATORE DI BUSSOLENGO - ACQUE VERONESI S.C.A R.L.	VR	BUSSOLENGO	23015	LOC	FERLINA	Cessato	2^ CAT.TIPO A 1000-12.999 AE	N 45° 26' 59,82"	E 10° 52' 37,41"
DEPURATORE DI CALDIERO - ACQUE VERONESI S.C.A R.L.	VR	CALDIERO	23017	LOC	BATTAIOLE	Attivo	1^ CATEGORIA >13.000 AE	N 45° 23' 37,43"	E 11° 9' 26,37"
DEPURATORE DI CAPRINO VERONESE - A.G.S. S.P.A.	VR	CAPRINO VERONESE	23018	LOC	MONTESEI PESINA	Attivo	2^ CAT.TIPO A 1000-12.999 AE	N 45° 35' 15,83"	E 10° 45' 48,02"

DEPURATORE DI CASTAGNARO - ACQUEVENETE S.P.A.	VR	CASTAGNARO	23020	VIA	PELOSA	Attivo	2^ CAT.TIPO A 1000-12.999 AE	N 45° 6' 56,75"	E 11° 24' 25,62"
IMHOFF DI CASTAGNARO - ACQUEVENETE S.P.A.	VR	CASTAGNARO	23020	VIA	S. ANNA	Attivo	VASCA IMHOFF	N 45° 5' 4,29"	E 11° 25' 51,92"
DEPURATORE DI CASTEL D'AZZANO - ACQUE VERONESI S.C.A.R.L.	VR	CASTEL D'AZZANO	23021	LOC	S. MARTINO	Attivo	1^ CATEGORIA >13.000 AE	N 45° 20' 44,72"	E 10° 56' 53,89"
DEPURATORE DI CASTELNUOVO DEL GARDA - AZIENDA GARDESANA SERVIZI S.P.A.	VR	CASTELNUOVO DEL GARDA	23022	LOC	FERRATELLA	Attivo	2^ CAT.TIPO A 1000-12.999 AE	N 45° 25' 47,81"	E 10° 45' 51,55"
DEPURATORE DI CASTELNUOVO DEL GARDA - AZIENDA GARDESANA SERVIZI SPA	VR	CASTELNUOVO DEL GARDA	23022	LOC	OLIOSI	Attivo	2^ CAT.TIPO C FINO A 1000 AE	N 45° 24' 23,54"	E 10° 45' 19,9"
DEPURATORE DI CAZZANO DI TRAMIGNA - ACQUE VERONESI S.C.A R.L.	VR	CAZZANO DI TRAMIGNA	23024	LOC	CAPOLUOGO	Cessato	2^ CAT.TIPO A 1000-12.999 AE	N 45° 27' 39,64"	E 11° 12' 29,18"
IMHOFF DI CAZZANO DI TRAMIGNA - ACQUE VERONESI S.C.A R.L.	VR	CAZZANO DI TRAMIGNA	23024	LOC	CAMPIANO	Attivo	VASCA IMHOFF	N 45° 30' 16,02"	E 11° 12' 9,51"
IMHOFF DI CAZZANO DI TRAMIGLIA-LOC. MONTI- ACQUE VERONESI	VR	CAZZANO DI TRAMIGNA	23024	LOC	Monti	Attivo	VASCA IMHOFF	N 45° 29' 9,78"	E 11° 13' 3,28"

DEPURATORE DI CEREA - COMUNE	VR	CEREA	23025	VIA	PITAGORA	Cessato	1^ CATEGORIA >13.000 AE	N 45° 10' 52,81"	E 11° 13' 9,56"
IMHOFF DI CERRO VERONESE - ACQUE VERONESI S.C.A R.L.	VR	CERRO VERONESE	23026	LOC	PRAOLE	Attivo	VASCA IMHOFF	N 45° 33' 28,87"	E 11° 0' 57,51"
IMHOFF DI CERRO VERONESE - ACQUE VERONESI S.C.A R.L.	VR	CERRO VERONESE	23026	LOC	FOLDRUNA	Attivo	VASCA IMHOFF	N 45° 34' 17,38"	E 11° 3' 4,83"
IMHOFF DI CERRO VERONESE - ACQUE VERONESI S.C.A R.L.	VR	CERRO VERONESE	23026	LOC	MONTARINA	Attivo	VASCA IMHOFF	N 45° 34' 53,41"	E 11° 1' 47,47"
COLLETTORE FOGNARIO - A.R.I.C.A.	VR	COLOGNA VENETA	23027	LOC	SULE	Attivo	COLLETTORE	N 45° 19' 4,1"	E 11° 22' 17,16"
DEPURATORE DI COLOGNA VENETA - ACQUE VERONESI S.C.A R.L.	VR	COLOGNA VENETA	23027	VIA	TRAVERSINA	Attivo	1^ CATEGORIA >13.000 AE	N 45° 17' 30,44"	E 11° 22' 48,9"
DEPURATORE DI COLOGNOLA AI COLLI- COMUNE	VR	COLOGNOLA AI COLLI	23028	LOC	COLOMBARA	Cessato	2^ CAT.TIPO C FINO A 1000 AE	N 45° 25' 37,16"	E 11° 13' 39,07"
IMHOFF DI COLOGNOLA AI COLLI - COMUNE	VR	COLOGNOLA AI COLLI	23028	LOC	FORNELLO	Cessato	VASCA IMHOFF	N 45° 24' 51,46"	E 11° 12' 29,85"
COLLETTORE FOGNARIO COMUNALE TRATTO N. 11 VIA PAPPAGALLO′ - COMUNE DI COLOGNOLA AI COLLI	VR	COLOGNOLA AI COLLI	23028	VIA	Pappagallo	Cessato	COLLETTORE	N 45° 25' 46,83"	E 11° 11' 42,14"
DEPURATORE DI DOLCE′ - A.G.S. S.P.A.	VR	DOLCE′	23031	LOC	PERI	Attivo	2^ CAT.TIPO C FINO A 1000 AE	N 45° 39' 9,98"	E 10° 53' 53,39"

DEPURATORE DI DOLCE′ - A.G.S. S.P.A.	VR	DOLCE′	23031	FRZ	CAPOLUOGO	Attivo	2^ CAT.TIPO A 1000-12.999 AE	N 45° 35' 48,8"	E 10° 50' 51,21"
DEPURATORE DI DOLCE' - COMUNE	VR	DOLCE′	23031	LOC	LOTTIZZAZIONE MADONNINA	Cessato	2^ CAT.TIPO C FINO A 1000 AE	N 45° 32' 42,76"	E 10° 49' 28,36"
IMHOFF DI DOLCE′ - AZIENDA GARDESANA SERVIZI S.P.A.	VR	DOLCE′	23031	FRZ	CERAINO	Attivo	VASCA IMHOFF	N 45° 34' 9,37"	E 10° 49' 33,53"
IMHOFF DI DOLCE′ - A.G.S. S.P.A.	VR	DOLCE′	23031	VIA	IV NOVEMBRE	Attivo	VASCA IMHOFF	N 45° 40' 10,23"	E 10° 54' 7,33"
DEPURATORE DI ERBE′ - ACQUE VERONESI S.C.A R.L.	VR	ERBE′	23032	VIA	XXV APRILE	Attivo	2^ CAT.TIPO C FINO A 1000 AE	N 45° 14' 18,4"	E 10° 58' 4,36"
DEPURATORE DI ERBEZZO - ACQUE VERONESI S.C.A R.L.	VR	ERBEZZO	23033	LOC	CAPOLUOGO	Attivo	2^ CAT.TIPO C FINO A 1000 AE	N 45° 37' 50,08"	E 10° 59' 50,58"
DEPURATORE DI FERRARA DI MONTE BALDO - A.G.S. S.P.A.	VR	FERRARA DI MONTE BALDO	23034	LOC	FERRARA BASSA	Attivo	2^ CAT.TIPO C FINO A 1000 AE	N 45° 40' 30,69"	E 10° 51' 15,09"
IMHOFF DI FUMANE - ACQUE VERONESI S.C.A R.L.	VR	FUMANE	23035	LOC	VERAGO	Attivo	VASCA IMHOFF	N 45° 34' 54,03"	E 10° 53' 0,75"
IMHOFF DI FUMANE - ACQUE VERONESI S.C.A R.L.	VR	FUMANE	23035	LOC	PANGONI	Cessato	VASCA IMHOFF	N 45° 33' 33,63"	E 10° 53' 28,52"
IMHOFF DI FUMANE - ACQUE VERONESI S.C.A R.L.	VR	FUMANE	23035	LOC	GORGUSELLO	Cessato	VASCA IMHOFF	N 45° 37' 9,8"	E 10° 54' 44,92"
DEPURATORE DI FUMANE - ACQUE VERONESI S.C.A R.L.	VR	FUMANE	23035	LOC	BREONIO	Cessato	2^ CAT.TIPO C FINO A 1000 AE	N 45° 37' 16,74"	E 10° 54' 22,45"
DEPURATORE DI FUMANE - ACQUE VERONESI S.C.A R.L.	VR	FUMANE	23035	LOC	MAZZUREGA	Attivo	2^ CAT.TIPO C FINO A 1000 AE	N 45° 32' 47,38"	E 10° 52' 1,8"

DEPURATORE DI FUMANE - ACQUE VERONESI S.C.A R.L.	VR	FUMANE	23035	LOC	MOLINA	Attivo	2^ CAT.TIPO C FINO A 1000 AE	N 45° 36' 24,87"	E 10° 54' 53,91"
DEPURATORE DI GAZZO VERONESE - ACQUE VERONESI S.C.A R.L.	VR	GAZZO VERONESE	23037	VIA	CODALUNGA	Attivo	2^ CAT.TIPO A 1000-12.999 AE	N 45° 7' 48,23"	E 11° 4' 58,9"
IMHOFF DI GREZZANA - ACQUE VERONESI S.C.A R.L.	VR	GREZZANA	23038	LOC	CORSO DI LUGO	Cessato	VASCA IMHOFF	N 45° 36' 11,86"	E 10° 59' 9"
IMHOFF DI GREZZANA - ACQUE VERONESI S.C.A R.L.	VR	GREZZANA	23038	LOC	CODA DI ALCENAGO	Attivo	VASCA IMHOFF	N 45° 33' 29,71"	E 10° 59' 18,75"
DEPURATORE GREZZANA - AGSM VERONA S.P.A.	VR	GREZZANA	23038	LOC	CORRUBBIO	Cessato	VASCA IMHOFF	N 45° 34' 17,67"	E 11° 0' 41,4"
IMHOFF DI GREZZANA - ACQUE VERONESI S.C.A R.L.	VR	GREZZANA	23038	LOC	ORSARA	Attivo	VASCA IMHOFF	N 45° 34' 53,08"	E 11° 0' 3,57"
IMHOFF DI GREZZANA - ACQUE VERONESI S.C.A R.L.	VR	GREZZANA	23038	LOC	COSTA D'AZZAGO	Attivo	VASCA IMHOFF	N 45° 32' 52,33"	E 11° 2' 38,37"
IMHOFF DI GREZZANA - ACQUE VERONESI S.C.A R.L.	VR	GREZZANA	23038	LOC	BUSONI DI ROSARO	Attivo	VASCA IMHOFF	N 45° 32' 53,7"	E 11° 1' 45,4"
IMHOFF DI GREZZANA - ACQUE VERONESI S.C.A R.L.	VR	GREZZANA	23038	LOC	VILLA AZZAGO	Attivo	VASCA IMHOFF	N 45° 32' 34,01"	E 11° 2' 45,61"
IMHOFF DI GREZZANA - ACQUE VERONESI S.C.A R.L.	VR	GREZZANA	23038	LOC	RUPIANO DI ALCENAGO	Attivo	VASCA IMHOFF	N 45° 32' 33,12"	E 10° 59' 7,86"
IMHOFF DI GREZZANA - ACQUE VERONESI S.C.A R.L.	VR	GREZZANA	23038	LOC	VIGO DI ALCENAGO	Attivo	VASCA IMHOFF	N 45° 32' 51,36"	E 10° 59' 7,93"

IMHOFF DI GREZZANA - ACQUE VERONESI S.C.A R.L.	VR	GREZZANA	23038	LOC	VILLA D'AZZAGO	Cessato	VASCA IMHOFF	N 45° 32' 39,4"	E 11° 2' 56,23"
IMHOFF DI GREZZANA - ACQUE VERONESI S.C.A R.L.	VR	GREZZANA	23038	LOC	VILLA NUOVA DI AZZAGO	Attivo	VASCA IMHOFF	N 45° 32' 33,93"	E 11° 2' 49,24"
IMHOFF DI ISOLA DELLA SCALA - ACQUE VERONESI S.C.A R.L.	VR	ISOLA DELLA SCALA	23040	ZIN	ZONA INDUSTRIALE	Cessato	VASCA IMHOFF	N 45° 15' 18,82"	E 11° 0' 37,12"
DEPURATORE DI ISOLA DELLA SCALA - ACQUE VERONESI S.C.A R.L.	VR	ISOLA DELLA SCALA	23040	LOC	PELLEGRINA	Attivo	2^ CAT.TIPO A 1000-12.999 AE	N 45° 13' 37,82"	E 11° 1' 46,97"
DEPURATORE DI ISOLA DELLA SCALA - ACQUE VERONESI S.C.A R.L.	VR	ISOLA DELLA SCALA	23040	LOC	TARMASSIA	Attivo	2^ CAT.TIPO C FINO A 1000 AE	N 45° 15' 56,11"	E 11° 3' 32,9"
DEPURATORE DI ISOLA DELLA SCALA - ACQUE VERONESI S.C.A R.L.	VR	ISOLA DELLA SCALA	23040	LOC	CA' MAGRE	Attivo	1^ CATEGORIA >13.000 AE	N 45° 15' 29,08"	E 11° 0' 3,93"
DEPURATORE DI ISOLA DELLA SCALA - ACQUE VERONESI S.C.A R.L.	VR	ISOLA DELLA SCALA	23040	LOC	GIARELLA	Cessato	2^ CAT.TIPO A 1000-12.999 AE	N 45° 15' 52,57"	E 11° 0' 8,84"
IMHOFF DI ISOLA RIZZA - ACQUE VERONESI S.C.A R.L.	VR	ISOLA RIZZA	23041	VIA	MERLE	Attivo	VASCA IMHOFF	N 45° 16' 16,59"	E 11° 9' 30,12"
DEPURATORE DI ISOLA RIZZA - ACQUE VERONESI S.C.A R.L.	VR	ISOLA RIZZA	23041	VIA	CASALANDRI	Cessato	2^ CAT.TIPO A 1000-12.999 AE	N 45° 17' 31,85"	E 11° 12' 15,94"
IMHOFF DI LAVAGNO - COMUNE	VR	LAVAGNO	23042	VIA	A. DE GASPERI	Cessato	VASCA IMHOFF	N 45° 24' 59,66"	E 11° 8' 15,28"

DEPURATORE DI LEGNAGO - ACQUE VERONESI S.C.A R.L.	VR	LEGNAGO	23044	VIA	PISA	Attivo	2^ CAT.TIPO C FINO A 1000 AE	N 45° 11' 7,38"	E 11° 21' 13,42"
DEPURATORE DI LEGNAGO - ACQUE VERONESI S.C.A R.L.	VR	LEGNAGO	23044	VIA	CROSARA	Attivo	2^ CAT.TIPO A 1000-12.999 AE	N 45° 11' 10,81"	E 11° 20' 2,78"
DEPURATORE DI LEGNAGO - ACQUE VERONESI S.C.A R.L.	VR	LEGNAGO	23044	LOC	TORRETTA	Attivo	2^ CAT.TIPO C FINO A 1000 AE	N 45° 5' 36,54"	E 11° 18' 18,74"
DEPURATORE DI LEGNAGO - ACQUE VERONESI S.C.A R.L.	VR	LEGNAGO	23044	VIA	PILASTRINA	Attivo	1^ CATEGORIA >13.000 AE	N 45° 9' 29,18"	E 11° 17' 12,54"
IMHOFF DI MARANO DI VALPOLICELLA - ACQUE VERONESI S.C.A R.L.	VR	MARANO DI VALPOLICELLA	23046	LOC	MONDRAGO NORD	Attivo	VASCA IMHOFF	N 45° 35' 15,15"	E 10° 56' 6,14"
IMHOFF DI MARANO DI VALPOLICELLA - ACQUE VERONESI S.C.A R.L.	VR	MARANO DI VALPOLICELLA	23046	VIA	LANGORI	Attivo	VASCA IMHOFF	N 45° 33' 58,16"	E 10° 54' 46,48"
IMHOFF DI MARANO DI VALPOLICELLA - ACQUE VERONESI S.C.A R.L.	VR	MARANO DI VALPOLICELLA	23046	LOC	PURANO	Attivo	VASCA IMHOFF	N 45° 33' 35,12"	E 10° 54' 0,14"
IMHOFF DI MARANO DI VALPOLICELLA - ACQUE VERONESI S.C.A R.L.	VR	MARANO DI VALPOLICELLA	23046	LOC	GNIREGA	Attivo	VASCA IMHOFF	N 45° 32' 12,81"	E 10° 55' 11,6"
IMHOFF DI MARANO DI VALPOLICELLA - ACQUE VERONESI S.C.A R.L.	VR	MARANO DI VALPOLICELLA	23046	LOC	MONDRAGO SUD	Attivo	VASCA IMHOFF	N 45° 35' 9,29"	E 10° 56' 4,11"
DEPURATORE DI MINERBE - ACQUE VERONESI S.C.A R.L.	VR	MINERBE	23048	LOC	CAVALLE	Attivo	2^ CAT.TIPO A 1000-12.999 AE	N 45° 14' 25,25"	E 11° 21' 11,49"

IMHOFF DI MINERBE - ACQUE VERONESI S.C.A R.L.	VR	MINERBE	23048	LOC	SANTO STEFANO	Attivo	VASCA IMHOFF	N 45° 15' 11,38"	E 11° 18' 37,34"
IMHOFF DI MONTECCHIA DI CROSARA - ACQUE VERONESI S.C.A R.L.	VR	MONTECCHIA DI CROSARA	23049	AA A	LOTTIZZAZIONE MAESTRAE AMBITO A	Cessato	VASCA IMHOFF	N 45° 28' 48,54"	E 11° 15' 27,99"
IMHOFF DI MONTECCHIA DI CROSARA - ACQUE VERONESI S.C.A R.L.	VR	MONTECCHIA DI CROSARA	23049	LOC	A NORD LOTTIZZAZIONE LA PERGOLA	Cessato	VASCA IMHOFF	N 45° 27' 21,53"	E 11° 18' 17,66"
IMHOFF DI MONTECCHIA DI CROSARA - ACQUE VERONESI S.C.A R.L.	VR	MONTECCHIA DI CROSARA	23049	VIA	PERGOLA - VIA AROLDI	Cessato	VASCA IMHOFF	N 45° 26' 57,9"	E 11° 18' 18,94"
IMHOFF DI MONTECCHIA DI CROSARA - ACQUE VERONESI S.C.A R.L.	VR	MONTECCHIA DI CROSARA	23049	LOC	A SUD STRADA COMUNALE CASAROTTI	Attivo	VASCA IMHOFF	N 45° 29' 9,11"	E 11° 15' 42,15"
COLLETTORE FOGNARIO A SUD LOTTIZZ. LA PERGOLA DI MONTECCHIA DI CROSARA - ACQUE VERONESI S.C.A R.L.	VR	MONTECCHIA DI CROSARA	23049	LOC	A SUD LOTTIZZAZIONE LA PERGOLA	Cessato	COLLETTORE	N 45° 27' 18,4"	E 11° 18' 44,72"
DEPURATORE DI MONTECCHIA DI CROSARA - ACQUE VERONESI S.C.A R.L.	VR	MONTECCHIA DI CROSARA	23049	LOC	LOTTIZZAZIONE RIO FIUMICELLO	Cessato	2^ CAT.TIPO C FINO A 1000 AE	N 45° 28' 38,63"	E 11° 15' 58,56"
IMHOFF DI MONTECCHIA DI CROSARA - ACQUE VERONESI S.C.A R.L.	VR	MONTECCHIA DI CROSARA	23049	VIA	ALPONE	Attivo	VASCA IMHOFF	N 45° 29' 1,86"	E 11° 15' 41,25"
DEPURATORE DI MOZZECANE -	VR	MOZZECANE	23051	LOC	S. FAUSTINO	Attivo	2^ CAT.TIPO A 1000-12.999 AE	N 45° 17' 58,69"	E 10° 49' 6,67"

ACQUE VERONESI S.C.A R.L.									
DEPURATORE DI NOGARA - ACQUE VERONESI S.C.A R.L.	VR	NOGARA	23053	LOC	VALLE	Attivo	2^ CAT.TIPO A 1000-12.999 AE	N 45° 9' 52,23"	E 11° 3' 58,37"
IMHOFF DI NOGARA - ACQUE VERONESI S.C.A R.L.	VR	NOGARA	23053	LOC	MOLINO	Attivo	VASCA IMHOFF	N 45° 11' 16,8"	E 11° 3' 16,82"
IMHOFF DI NOGARA - ACQUE VERONESI S.C.A R.L.	VR	NOGARA	23053	STS	12	Attivo	VASCA IMHOFF	N 45° 11' 30,64"	E 11° 3' 4,37"
DEPURATORE DI NOGARA - ACQUE VERONESI S.C.A R.L.	VR	NOGARA	23053	VIA	OLMO	Attivo	2^ CAT.TIPO C FINO A 1000 AE	N 45° 10' 57,04"	E 11° 3' 12,97"
IMHOFF DI NOGARA - ACQUE VERONESI S.C.A R.L.	VR	NOGARA	23053	LOC	CAMPALANO	Attivo	VASCA IMHOFF	N 45° 10' 1,55"	E 11° 5' 31,24"
DEPURATORE DI NOGAROLE ROCCA - ACQUE VERONESI S.C.A R.L.	VR	NOGAROLE ROCCA	23054	LOC	PRADELLE	Cessato	2^ CAT.TIPO A 1000-12.999 AE	N 45° 16' 44,1"	E 10° 52' 16,63"
IMHOFF DI NOGAROLE ROCCA - ACQUE VERONESI S.C.A R.L.	VR	NOGAROLE ROCCA	23054	VIA	ROMA	Cessato	VASCA IMHOFF	N 45° 17' 29,13"	E 10° 52' 48,68"
DEPURATORE DI NOGAROLE ROCCA - ACQUE VERONESI S.C.A R.L.	VR	NOGAROLE ROCCA	23054	VIA	COLOMBARE	Attivo	2^ CAT.TIPO A 1000-12.999 AE	N 45° 16' 13,69"	E 10° 51' 35,92"
IMHOFF DI NOGAROLE ROCCA - ACQUE VERONESI S.C.A R.L.	VR	NOGAROLE ROCCA	23054	LOC	VISCONTI	Cessato	VASCA IMHOFF	N 45° 17' 29,17"	E 10° 52' 48,75"
DEPURATORE DI NOGAROLE ROCCA -	VR	NOGAROLE ROCCA	23054	LOC	BAGNOLO	Attivo	2^ CAT.TIPO C FINO A 1000 AE	N 45° 15' 56,64"	E 10° 53' 30,1"

ACQUE VERONESI S.C.A R.L.									
DEPURATORE DI OPPEANO - ACQUE VERONESI S.C.A R.L.	VR	OPPEANO	23055	LOC	FENILETTO	Attivo	2^ CAT.TIPO A 1000-12.999 AE	N 45° 18' 50,73"	E 11° 7' 34,47"
DEPURATORE DI OPPEANO - ACQUE VERONESI S.C.A R.L.	VR	OPPEANO	23055	LOC	CASOTTON	Attivo	2^ CAT.TIPO A 1000-12.999 AE	N 45° 18' 11,01"	E 11° 11' 40,74"
DEPURATORE DI OPPEANO (NUOVO IMPIANTO) - ACQUE VERONESI S.C.A R.L.	VR	OPPEANO	23055	FRZ	FENILETTO	Attivo	2^ CAT.TIPO C FINO A 1000 AE	N 45° 18' 47,02"	E 11° 9' 18,83"
COLLETTORE FOGNARIO COMUNALE DI PALU' - CISI S.P.A.	VR	PALU'	23056	VIA	RIZZA	Attivo	COLLETTORE	N 45° 19' 38,6"	E 11° 9' 57,54"
IMHOFF DI PALU' - ACQUE VERONESI S.C.A R.L.	VR	PALU'	23056	ZIN	CAPOLUOGO	Attivo	VASCA IMHOFF	N 45° 19' 7,65"	E 11° 9' 18,01"
DEPURATORE DI PALU' - ACQUE VERONESI S.C.A R.L.	VR	PALU'	23056	VIA	PIAVE	Attivo	2^ CAT.TIPO C FINO A 1000 AE	N 45° 19' 30,16"	E 11° 9' 45,03"
IMHOFF DI PASTRENGO - COMUNE	VR	PASTRENGO	23057	LOC	CAPOLUOGO	Cessato	VASCA IMHOFF	N 45° 29' 27,24"	E 10° 47' 36,6"
DEPURATORE DI PESCANTINA - ACQUE VERONESI S.C.A R.L.	VR	PESCANTINA	23058	LOC	TREMOLE'	Attivo	2^ CAT.TIPO A 1000-12.999 AE	N 45° 28' 28,09"	E 10° 52' 36,13"
IMHOFF DI PESCANTINA - ACQUE VERONESI S.C.A R.L.	VR	PESCANTINA	23058	LOC	SANTA LUCIA	Cessato	VASCA IMHOFF	N 45° 29' 54,25"	E 10° 49' 9,11"
DEPURATORE DI PESCANTINA -	VR	PESCANTINA	23058	LOC	SETTIMO	Attivo	2^ CAT.TIPO A 1000-12.999 AE	N 45° 28' 11,5"	E 10° 54' 42,58"

ACQUE VERONESI S.C.A R.L.									
DEPURATORE DI PESCHIERA DEL GARDA - DEPURAZIONI BENACENSI S.c.r.l.	VR	PESCHIERA DEL GARDA	23059	LOC	PARADISO DI SOTTO	Attivo	1^ CATEGORIA >13.000 AE	N 45° 25' 27,48"	E 10° 42' 6,84"
IMHOFF DI PESCHIERA DEL GARDA - A.G.S. S.P.A.	VR	PESCHIERA DEL GARDA	23059	LOC	MASSONI	Cessato	VASCA IMHOFF	N 45° 26' 3,74"	E 10° 38' 58,18"
DEPURATORE DI POVEGLIANO VERONESE - ACQUE VERONESI S.C.A R.L.	VR	POVEGLIANO VERONESE	23060	VIA	NOGAROLE ROCCA	Attivo	1^ CATEGORIA >13.000 AE	N 45° 20' 16,64"	E 10° 53' 12,62"
IMHOFF DI PRESSANA - ACQUE VERONESI S.C.A R.L.	VR	PRESSANA	23061	LOC	CASELLE	Attivo	VASCA IMHOFF	N 45° 16' 31,99"	E 11° 21' 49,24"
IMHOFF DI RIVOLI VERONESE - AZIENDA GARDESANA SERVIZI S.P.A.	VR	RIVOLI VERONESE	23062	LOC	MONTALTO	Cessato	VASCA IMHOFF	N 45° 33' 10,65"	E 10° 48' 39,88"
IMHOFF DI RIVOLI VERONESE - COMUNE	VR	RIVOLI VERONESE	23062	LOC	PIMPINE	Cessato	VASCA IMHOFF	N 45° 33' 7,68"	E 10° 48' 25,42"
IMHOFF DI RIVOLI VERONESE - AZIENDA GARDESANA SERVIZI S.P.A.	VR	RIVOLI VERONESE	23062	LOC	SAN PIERETTO	Cessato	VASCA IMHOFF	N 45° 33' 3,01"	E 10° 48' 29,41"
IMHOFF DI RIVOLI VERONESE - AZIENDA GARDESANA SERVIZI S.P.A.	VR	RIVOLI VERONESE	23062	LOC	CASON	Cessato	VASCA IMHOFF	N 45° 32' 26,65"	E 10° 48' 15,14"

IMHOFF DI RIVOLI VERONESE - AZIENDA GARDESANA SERVIZI S.P.A.	VR	RIVOLI VERONESE	23062	LOC	ZUANE	Cessato	VASCA IMHOFF	N 45° 35' 0,39"	E 10° 48' 26,09"
DEPURATORE DI RIVOLI VERONESE - AZIENDA GARDESANA SERVIZI S.P.A.	VR	RIVOLI VERONESE	23062	LOC	BATTELLO	Attivo	2^ CAT.TIPO C FINO A 1000 AE	N 45° 34' 16,05"	E 10° 48' 52,54"
IMHOFF DI RIVOLI VERONESE - AZIENDA GARDESANA SERVIZI S.P.A. IN BREVE A.G.S. S.P.A.	VR	RIVOLI VERONESE	23062	LOC	LOC. CANALE	Attivo	VASCA IMHOFF	N 45° 35' 6,82"	E 10° 49' 42,38"
DEPURATORE DI RIVOLI VERONESE - AZIENDA GARDESANA SERVIZI S.P.A.	VR	RIVOLI VERONESE	23062	LOC	ZUANE	Attivo	2^ CAT.TIPO C FINO A 1000 AE	N 45° 35' 0,26"	E 10° 48' 43,16"
IMHOFF DI RIVOLI VERONESE - AZIENDA GARDESANA SERVIZI S.P.A.	VR	RIVOLI VERONESE	23062	LOC	COLETTO	Attivo	VASCA IMHOFF	N 45° 34' 31,85"	E 10° 47' 2,12"
IMHOFF DI RIVOLI VERONESE - AZIENDA GARDESANA SERVIZI S.P.A.	VR	RIVOLI VERONESE	23062	LOC	VANZELLE	Attivo	VASCA IMHOFF	N 45° 34' 0,82"	E 10° 47' 58,03"
DEPURATORE DI RONCO ALL'ADIGE - ACQUE VERONESI S.C.A R.L.	VR	RONCO ALL'ADIGE	23064	LOC	QUADRELLI	Attivo	2^ CAT.TIPO A 1000-12.999 AE	N 45° 19' 40,45"	E 11° 14' 49,12"

IMHOFF DI ROVERE′ VERONESE - ACQUE VERONESI S.C.A R.L.	VR	ROVERE′ VERONESE	23067	LOC	CIMITERO	Attivo	VASCA IMHOFF	N 45° 33' 2,42"	E 11° 5' 0,99"
IMHOFF DI ROVERE′ VERONESE - ACQUE VERONESI S.C.A R.L.	VR	ROVERE′ VERONESE	23067	LOC	MASO DI SOPRA	Cessato	VASCA IMHOFF	N 45° 35' 18,14"	E 11° 4' 48,25"
IMHOFF DI ROVERE′ VERONESE - ACQUE VERONESI S.C.A R.L.	VR	ROVERE′ VERONESE	23067	LOC	DOARDI	Attivo	VASCA IMHOFF	N 45° 33' 18,82"	E 11° 4' 41,23"
IMHOFF DI ROVERE′ VERONESE - ACQUE VERONESI S.C.A R.L.	VR	ROVERE′ VERONESE	23067	LOC	CAMPOSILVANO	Attivo	VASCA IMHOFF	N 45° 37' 32,16"	E 11° 4' 58,86"
DEPURATORE DI ROVERE′ VERONESE - ACQUE VERONESI S.C.A R.L.	VR	ROVERE′ VERONESE	23067	LOC	CAPOLUOGO	Attivo	2^ CAT.TIPO C FINO A 1000 AE	N 45° 35' 29,59"	E 11° 3' 57,34"
IMHOFF DI ROVERE′ VERONESE - ACQUE VERONESI S.C.A R.L.	VR	ROVERE′ VERONESE	23067	LOC	S. VITALE	Attivo	VASCA IMHOFF	N 45° 34' 59,67"	E 11° 4' 48"
IMHOFF DI ROVERE′ VERONESE - ACQUE VERONESI S.C.A R.L.	VR	ROVERE′ VERONESE	23067	LOC	SQUARANTELLO	Attivo	VASCA IMHOFF	N 45° 38' 12,03"	E 11° 3' 41,14"
IMHOFF DI ROVERE′ VERONESE - ACQUE VERONESI S.C.A R.L.	VR	ROVERE′ VERONESE	23067	LOC	CIMITERO	Cessato	VASCA IMHOFF	N 45° 35' 32,94"	E 11° 3' 45,66"
IMHOFF DI ROVERE′ VERONESE - ACQUE VERONESI S.C.A R.L.	VR	ROVERE′ VERONESE	23067	LOC	COMPARONI	Cessato	VASCA IMHOFF	N 45° 35' 22"	E 11° 4' 2,86"
IMHOFF DI ROVERE′ VERONESE - ACQUE VERONESI S.C.A R.L.	VR	ROVERE′ VERONESE	23067	LOC	RONCARI	Attivo	VASCA IMHOFF	N 45° 33' 11,4"	E 11° 5' 34,08"
IMHOFF DI ROVERCHIARA - ACQUE VERONESI S.C.A R.L.	VR	ROVERCHIARA	23065	LOC	CAPOLUOGO	Attivo	VASCA IMHOFF	N 45° 16' 6,07"	E 11° 14' 49,18"

IMHOFF DI ROVERCHIARA - ACQUE VERONESI S.C.A R.L.	VR	ROVERCHIARA	23065	LOC	ROVERCHIARETTA	Cessato	VASCA IMHOFF	N 45° 15' 18,01"	E 11° 14' 46,29"
DEPURATORE DI ROVERCHIARA - ACQUE VERONESI S.C.A R.L.	VR	ROVERCHIARA	23065	LOC	CAPPAFREDDA - ZONA PRODUTTIVA D2	Attivo	2^ CAT.TIPO C FINO A 1000 AE	N 45° 16' 12,62"	E 11° 13' 26,12"
DEPURATORE DI ROVERCHIARA - ACQUE VERONESI S.C.A R.L.	VR	ROVERCHIARA	23065	LOC	CAPPAFREDDA	Attivo	2^ CAT.TIPO C FINO A 1000 AE	N 45° 16' 25,18"	E 11° 13' 17,91"
IMHOFF DI SALIZZOLE - ACQUE VERONESI S.C.A R.L.	VR	SALIZZOLE	23068	VIA	TURCO - LOTTIZZAZIONE VISEGNA	Cessato	VASCA IMHOFF	N 45° 12' 45,53"	E 11° 5' 53,22"
IMHOFF DI SALIZZOLE - ACQUE VERONESI S.C.A R.L.	VR	SALIZZOLE	23068	VIA	SAN GIUSEPPE	Cessato	VASCA IMHOFF	N 45° 12' 35,32"	E 11° 5' 51,37"
DEPURATORE DI SALIZZOLE - ACQUE VERONESI S.C.A R.L.	VR	SALIZZOLE	23068	LOC	ENGAZZA′	Attivo	2^ CAT.TIPO C FINO A 1000 AE	N 45° 12' 29,54"	E 11° 4' 13,41"
DEPURATORE DI SALIZZOLE - ACQUE VERONESI S.C.A R.L.	VR	SALIZZOLE	23068	LOC	VALLE′	Attivo	2^ CAT.TIPO A 1000-12.999 AE	N 45° 14' 23,79"	E 11° 5' 43,28"
DEPURATORE DI SAN BONIFACIO - ACQUE VERONESI S.C.A R.L.	VR	SAN BONIFACIO	23069	LOC	PALU′	Attivo	1^ CATEGORIA >13.000 AE	N 45° 23' 17,99"	E 11° 16' 32,97"
IMHOFF DI SAN GIOVANNI ILARIONE - ACQUE VERONESI S.C.A R.L.	VR	SAN GIOVANNI ILARIONE	23070	LOC	BOARIE	Cessato	VASCA IMHOFF	N 45° 30' 11,43"	E 11° 14' 33,62"
IMHOFF DI S. GIOVANNI ILARIONE - ACQUE VERONESI S.C.A R.L.	VR	SAN GIOVANNI ILARIONE	23070	LOC	CATTIGNANO	Attivo	VASCA IMHOFF	N 45° 32' 54,47"	E 11° 12' 52,29"

DEPURATORE DI SAN MARTINO BUON ALBERGO - ACQUE VERONESI S.C.A R.L.	VR	SAN MARTINO BUON ALBERGO	23073	LOC	LOTTIZZAZIONE "LA MAMBROTTA"	Cessato	2^ CAT.TIPO C FINO A 1000 AE	N 45° 23' 14,58"	E 11° 6' 55,27"
DEPURATORE DI SAN MARTINO BUON ALBERGO - ACQUE VERONESI S.C.A R.L.	VR	SAN MARTINO BUON ALBERGO	23073	LOC	CA' DELL'AGLIO	Attivo	1^ CATEGORIA >13.000 AE	N 45° 24' 42,76"	E 11° 6' 27,22"
DEPURATORE DI SAN MARTINO BUON ALBERGO - ACQUE VERONESI S.C.A R.L.	VR	SAN MARTINO BUON ALBERGO	23073	LOC	MAMBROTTA	Attivo	2^ CAT.TIPO A 1000-12.999 AE	N 45° 23' 14,01"	E 11° 6' 57,13"
IMHOFF DI SAN MAURO DI SALINE - ACQUE VERONESI S.C.A R.L.	VR	SAN MAURO DI SALINE	23074	LOC	CORTE	Attivo	VASCA IMHOFF	N 45° 33' 51,87"	E 11° 6' 50,43"
IMHOFF DI SAN MAURO DI SALINE - ACQUE VERONESI S.C.A R.L.	VR	SAN MAURO DI SALINE	23074	LOC	SORGENTE	Attivo	VASCA IMHOFF	N 45° 33' 57,6"	E 11° 6' 41,11"
DEPURATORE DI S. PIETRO DI MORUBIO ACQUE VERONESI S.C.A R.L.	VR	SAN PIETRO DI MORUBIO	23075	LOC	S. PIETRO DI MORUBIO	Attivo	2^ CAT.TIPO A 1000-12.999 AE	N 45° 14' 17,58"	E 11° 12' 50,39"
IMHOFF DI SAN PIETRO DI MORUBIO - ACQUE VERONESI S.C.A R.L.	VR	SAN PIETRO DI MORUBIO	23075	VIA	BELBROLO	Cessato	VASCA IMHOFF	N 45° 14' 24,57"	E 11° 12' 53,8"
IMHOFF DI SAN PIETRO DI MORUBIO - ACQUE VERONESI S.C.A R.L.	VR	SAN PIETRO DI MORUBIO	23075	LOC	BONAVICINA	Cessato	VASCA IMHOFF	N 45° 14' 34,45"	E 11° 11' 19,62"

DEPURATORE DI SAN PIETRO IN CARIANO - ACQUE VERONESI S.C.A R.L.	VR	SAN PIETRO IN CARIANO	23076	VIA	QUAR	Attivo	1^ CATEGORIA >13.000 AE	N 45° 29' 6,19"	E 10° 55' 35,34"
IMHOFF DI SAN ZENO DI MONTAGNA - COMUNE	VR	SAN ZENO DI MONTAGNA	23079	LOC	LUMINI	Cessato	VASCA IMHOFF	N 45° 37' 37,67"	E 10° 45' 38,29"
DEPURATORE DI SANT'AMBROGIO DI VALPOLICELLA - A.G.S. S.P.A.	VR	SANT'AMBROGIO DI VALPOLICELLA	23077	LOC	PONTON	Attivo	1^ CATEGORIA >13.000 AE	N 45° 31' 1,23"	E 10° 48' 18,25"
IMHOFF DI SANT'ANNA D'ALFAEDO - ACQUE VERONESI S.C.A R.L.	VR	SANT'ANNA D'ALFAEDO	23078	AA A	VERSANTE PALESTRA	Cessato	VASCA IMHOFF	N 45° 37' 40,4"	E 10° 57' 23,74"
IMHOFF DI SANT'ANNA D'ALFAEDO - ACQUE VERONESI S.C.A R.L.	VR	SANT'ANNA D'ALFAEDO	23078	AA A	VERSANTE CAMPOSTRIN	Attivo	VASCA IMHOFF	N 45° 37' 53,84"	E 10° 57' 13,2"
IMHOFF DI SANT'ANNA D'ALFAEDO - ACQUE VERONESI S.C.A R.L.	VR	SANT'ANNA D'ALFAEDO	23078	FRZ	CORRUBIO	Attivo	VASCA IMHOFF	N 45° 35' 41,91"	E 10° 57' 21,41"
IMHOFF DI SANT'ANNA D'ALFAEDO - ACQUE VERONESI S.C.A R.L.	VR	SANT'ANNA D'ALFAEDO	23078	FRZ	FOSSE - VERSANTE CAMPO SPORTIVO	Cessato	VASCA IMHOFF	N 45° 38' 39,61"	E 10° 56' 35,17"
DEPURATORE DI SANT'ANNA D'ALFAEDO - ACQUE VERONESI S.C.A R.L.	VR	SANT'ANNA D'ALFAEDO	23078	LOC	CAPOLUOGO	Attivo	2^ CAT.TIPO C FINO A 1000 AE	N 45° 37' 26,66"	E 10° 57' 13,18"
IMHOFF DI SANT'ANNA	VR	SANT'ANNA D'ALFAEDO	23078	LOC	GIARE	Attivo	VASCA IMHOFF	N 45° 35' 36,54"	E 10° 58' 32,29"

D'ALFAEDO - ACQUE VERONESI S.C.A R.L.									
IMHOFF DI SANT' ANNA D'ALFAEDO - ACQUE VERONESI S.C.A R.L.	VR	SANT'ANNA D'ALFAEDO	23078	LOC	CONA	Attivo	VASCA IMHOFF	N 45° 37' 19,33"	E 10° 56' 26,37"
IMHOFF DI SANT'ANNA D'ALFAEDO - ACQUE VERONESI S.C.A R.L.	VR	SANT'ANNA D'ALFAEDO	23078	AA A	VERSANTE MAROGNI	Cessato	VASCA IMHOFF	N 45° 37' 33,1"	E 10° 57' 13,47"
IMHOFF DI SANT'ANNA D'ALFAEDO - ACQUE VERONESI S.C.A R.L.	VR	SANT'ANNA D'ALFAEDO	23078	FRZ	CEREDO	Cessato	VASCA IMHOFF	N 45° 37' 10,82"	E 10° 58' 10,57"
IMHOFF DI SANT'ANNA D'ALFAEDO - ACQUE VERONESI S.C.A R.L.	VR	SANT'ANNA D'ALFAEDO	23078	FRZ	RONCONI	Cessato	VASCA IMHOFF	N 45° 38' 15,55"	E 10° 57' 50,25"
IMHOFF DI SANT'ANNA D'ALFAEDO - ACQUE VERONESI S.C.A R.L.	VR	SANT'ANNA D'ALFAEDO	23078	LOC	VAGGIMAL	Attivo	VASCA IMHOFF	N 45° 36' 23,77"	E 10° 57' 11,96"
IMHOFF DI SANT'ANNA D'ALFAEDO - ACQUE VERONESI S.C.A R.L.	VR	SANT'ANNA D'ALFAEDO	23078	AA A	VERSANTE VIA ROMA	Cessato	VASCA IMHOFF	N 45° 37' 23,84"	E 10° 57' 1,69"
IMHOFF DI SANT'ANNA D'ALFAEDO - ACQUE VERONESI S.C.A R.L.	VR	SANT'ANNA D'ALFAEDO	23078	FRZ	FOSSE - VERSANTE PERI	Cessato	VASCA IMHOFF	N 45° 38' 50,82"	E 10° 56' 7,83"
IMHOFF DI SANT'ANNA D'ALFAEDO - ACQUE VERONESI S.C.A R.L.	VR	SANT'ANNA D'ALFAEDO	23078	FRZ	CERNA	Attivo	VASCA IMHOFF	N 45° 35' 54,86"	E 10° 56' 7,84"

IMHOFF DI SELVA DI PROGNO - COMUNE	VR	SELVA DI PROGNO	23080	VIA	DON G. PADOVANI	Cessato	VASCA IMHOFF	N 45° 36' 31,74"	E 11° 8' 27,94"
IMHOFF DI SELVA DI PROGNO - ACQUE VERONESI	VR	SELVA DI PROGNO	23080	FRZ	S. BORTOLO	Attivo	VASCA IMHOFF	N 45° 36' 26,19"	E 11° 10' 35,14"
IMHOFF DI SELVA DI PROGNO - ACQUE VERONESI	VR	SELVA DI PROGNO	23080	VIA	V. VENETO	Attivo	VASCA IMHOFF	N 45° 36' 26,97"	E 11° 10' 49,83"
IMHOFF DI SELVA DI PROGNO - COMUNE	VR	SELVA DI PROGNO	23080	FRZ	GIAZZA	Cessato	VASCA IMHOFF	N 45° 38' 51,87"	E 11° 7' 18,52"
IMHOFF DI SOAVE - ACQUE VERONESI S.C.A R.L.	VR	SOAVE	23081	FRZ	FITTA′	Attivo	VASCA IMHOFF	N 45° 27' 7,51"	E 11° 15' 20,6"
IMHOFF DI SOMMACAMPAGNA - ACQUE VIVE S.R.L.	VR	SOMMACAMPAGNA	23082	LOC	CUSTOZA	Cessato	VASCA IMHOFF	N 45° 22' 37,91"	E 10° 48' 17,17"
DEPURATORE DI SOMMACAMPAGNA - ACQUE VERONESI S.C.A R.L.	VR	SOMMACAMPAGNA	23082	VIA	DELLA SCIENZA	Attivo	1^ CATEGORIA >13.000 AE	N 45° 23' 33,24"	E 10° 50' 31,1"
IMHOFF DI SORGA′ - ACQUE VERONESI S.C.A R.L.	VR	SORGA′	23084	LOC	BONFERRARO	Cessato	VASCA IMHOFF	N 45° 10' 57,53"	E 11° 0' 9,59"
IMHOFF DI SORGA′ - ACQUE VERONESI S.C.A R.L.	VR	SORGA′	23084	VIA	TORRE MASINO	Attivo	VASCA IMHOFF	N 45° 12' 27,76"	E 10° 58' 46,61"
DEPURATORE di SORGA′ - ACQUE VERONESI S.C.A R.L.	VR	SORGA′	23084	LOC	Bonferrato	Attivo	2^ CAT.TIPO A 1000-12.999 AE	N 45° 10' 57,05"	E 11° 0' 10,69"
DEPURATORE di SORGA′ - ACQUE VERONESI S.C.A R.L.	VR	SORGA′	23084	VIA	TORRE MASINO	Attivo	2^ CAT.TIPO A 1000-12.999 AE	N 45° 12' 29,34"	E 10° 58' 49,31"
DEPURATORE DI TERRAZZO - ACQUE VERONESI S.C.A R.L.	VR	TERRAZZO	23085	LOC	BEGOSSO	Attivo	2^ CAT.TIPO C FINO A 1000 AE	N 45° 8' 33,2"	E 11° 25' 8,44"

DEPURATORE DI TERRAZZO - ACQUE VERONESI S.C.A R.L.	VR	TERRAZZO	23085	LOC	NICHESOLA	Attivo	2^ CAT.TIPO C FINO A 1000 AE	N 45° 9' 59,4"	E 11° 22' 11,07"
DEPURATORE DI TERRAZZO - ACQUE VERONESI S.C.A R.L.	VR	TERRAZZO	23085	VIA	BOSCO	Attivo	2^ CAT.TIPO A 1000-12.999 AE	N 45° 10' 4,95"	E 11° 24' 14,05"
DEPURATORE DI TREGNAGO - COMUNE	VR	TREGNAGO	23087	LOC	CAMPAGNINA	Cessato	2^ CAT.TIPO A 1000-12.999 AE	N 45° 30' 5,66"	E 11° 10' 9,42"
IMHOFF DI TREGNAGO - ACQUE VERONESI S.C.A R.L.	VR	TREGNAGO	23087	LOC	ZAMBELLI FINETTI	Attivo	VASCA IMHOFF	N 45° 31' 49,52"	E 11° 11' 46,94"
DEPURATORE DI TREVENZUOLO - ACQUE VERONESI S.C.A R.L.	VR	TREVENZUOLO	23088	LOC	RONCOLEVA′	Attivo	2^ CAT.TIPO A 1000-12.999 AE	N 45° 14' 47,92"	E 10° 54' 37,92"
DEPURATORE DI TREVENZUOLO - ACQUE VERONESI S.C.A R.L.	VR	TREVENZUOLO	23088	LOC	FAGNANO	Attivo	2^ CAT.TIPO A 1000-12.999 AE	N 45° 15' 21,15"	E 10° 56' 34,84"
DEPURATORE DI VALEGGIO SUL MINCIO - A.G.S. S.P.A.	VR	VALEGGIO SUL MINCIO	23089	LOC	LE COSTE	Attivo	2^ CAT.TIPO C FINO A 1000 AE	N 45° 22' 51,76"	E 10° 46' 34,33"
IMHOFF DI VELO VERONESE - ACQUE VERONESI S.C.A.R.L.	VR	VELO VERONESE	23090	LOC	VAL DI VELO	Cessato	VASCA IMHOFF	N 45° 36' 35,13"	E 11° 5' 10,48"
DEPURATORE DI VELO VERONESE - ACQUE VERONESI S.C.A R.L.	VR	VELO VERONESE	23090	LOC	CAPOLUOGO	Attivo	2^ CAT.TIPO C FINO A 1000 AE	N 45° 36' 35,35"	E 11° 5' 13,05"
DEPURATORE CITTA′ DI VERONA - ACQUE VERONESI S.C.A R.L.	VR	VERONA	23091	VIA	B. AVESANI	Attivo	1^ CATEGORIA >13.000 AE	N 45° 25' 9,14"	E 10° 59' 43,8"

DEPURATORE DI VERONELLA - ACQUE VERONESI S.C.A R.L.	VR	VERONELLA	23092	VIA	GIAVONE	Attivo	2^ CAT.TIPO C FINO A 1000 AE	N 45° 17' 24,24"	E 11° 20' 23,98"
IMHOFF DI VESTENANOVA - ACQUE VERONESI S.C.A R.L.	VR	VESTENANOVA	23093	LOC	CASTELVERO	Attivo	VASCA IMHOFF	N 45° 33' 36,25"	E 11° 12' 34,98"
IMHOFF DI VESTENANOVA - ACQUE VERONESI S.C.A R.L.	VR	VESTENANOVA	23093	LOC	ZOVO	Cessato	VASCA IMHOFF	N 45° 35' 17,59"	E 11° 13' 18,88"
IMHOFF DI VESTENANOVA - ACQUE VERONESI S.C.A R.L.	VR	VESTENANOVA	23093	LOC	BOLCA SUD	Attivo	VASCA IMHOFF	N 45° 35' 24,59"	E 11° 12' 25,28"
IMHOFF VESTENANOVA - ACQUE VERONESI S.C.A R.L.	VR	VESTENANOVA	23093	LOC	ZOVO	Attivo	VASCA IMHOFF	N 45° 35' 20,03"	E 11° 13' 16,32"
IMHOFF DI VESTENANOVA - ACQUE VERONESI S.C.A R.L.	VR	VESTENANOVA	23093	LOC	MAINENTI	Attivo	VASCA IMHOFF	N 45° 34' 17,82"	E 11° 13' 23,43"
IMHOFF DI VESTENANOVA - ACQUE VERONESI S.C.A R.L.	VR	VESTENANOVA	23093	LOC	MAINENTI	Attivo	VASCA IMHOFF	N 45° 34' 18,56"	E 11° 13' 23,25"
IMHOFF DI VESTENANOVA - COMUNE	VR	VESTENANOVA	23093	LOC	STANGHELLINI	Attivo	VASCA IMHOFF	N 45° 34' 22,56"	E 11° 13' 31,58"
IMHOFF DI VESTENANOVA - ACQUE VERONESI S.C.A R.L.	VR	VESTENANOVA	23093	LOC	BOLCA EST	Attivo	VASCA IMHOFF	N 45° 35' 36,35"	E 11° 12' 39,76"

IMHOFF DI VESTENANOVA - ACQUE VERONESI S.C.A R.L.	VR	VESTENANOVA	23093	LOC	VESTENAVECCHIA	Attivo	VASCA IMHOFF	N 45° 34' 2,96"	E 11° 13' 8,07"
IMHOFF DI VESTENANOVA - ACQUE VERONESI S.C.A R.L.	VR	VESTENANOVA	23093	LOC	VIA VALLI	Attivo	VASCA IMHOFF	N 45° 34' 11,5"	E 11° 13' 42,61"
DEPURATORE DI VIGASIO - ACQUE VERONESI S.C.A R.L.	VR	VIGASIO	23094	CSO	GARIBALDI	Attivo	2^ CAT.TIPO A 1000-12.999 AE	N 45° 18' 50,67"	E 10° 56' 42,24"
DEPURATORE DI VILLA BARTOLOMEA - ACQUE VERONESI S.C.A R.L.	VR	VILLA BARTOLOMEA	23095	VIA	GAGLIARDA	Attivo	2^ CAT.TIPO C FINO A 1000 AE	N 45° 8' 1,66"	E 11° 23' 14,64"
DEPURATORE DI VILLA BARTOLOMEA - ACQUE VERONESI S.C.A R.L.	VR	VILLA BARTOLOMEA	23095	VIA	BOSCHETTO	Attivo	2^ CAT.TIPO C FINO A 1000 AE	N 45° 8' 47,62"	E 11° 21' 27,6"
DEPURATORE DI VILLA BARTOLOMEA - ACQUE VERONESI S.C.A R.L.	VR	VILLA BARTOLOMEA	23095	VIA	BRANCAGLIE	Attivo	2^ CAT.TIPO C FINO A 1000 AE	N 45° 8' 50,9"	E 11° 20' 47,76"
DEPURATORE DI VILLA BARTOLOMEA - ACQUE VERONESI S.C.A R.L.	VR	VILLA BARTOLOMEA	23095	VIA	PILA	Attivo	2^ CAT.TIPO C FINO A 1000 AE	N 45° 8' 22,04"	E 11° 22' 24,82"
IMHOFF DI ZEVIO - ACQUE VERONESI S.C.A R.L.	VR	ZEVIO	23097	LOC	BOSCO	Attivo	VASCA IMHOFF	N 45° 20' 9,43"	E 11° 9' 49,09"

DEPURATORE DI ZEVIO - ACQUE VERONESI S.C.A R.L.	VR	ZEVIO	23097	LOC	FRAZIONE VOLON	Attivo	2^ CAT.TIPO C FINO A 1000 AE	N 45° 20' 40,76"	E 11° 8' 17,2"
DEPURATORE DI SAN GIOVANNI LUPATOTO - ACQUE VERONESI S.C.A R.L.	VR	ZEVIO	23097	LOC	PALUSTRELLA	Attivo	1^ CATEGORIA >13.000 AE	N 45° 22' 16,93"	E 11° 3' 31,58"
IMHOFF DI ZEVIO - ACQUE VERONESI S.C.A R.L.	VR	ZEVIO	23097	LOC	CA′ DELL′ORA BASSA	Attivo	VASCA IMHOFF	N 45° 20' 54,69"	E 11° 9' 6,08"
DEPURATORE DI ZEVIO -ACQUE VERONESI S.C.A R.L.	VR	ZEVIO	23097	LOC	TRE CORONE	Attivo	1^ CATEGORIA >13.000 AE	N 45° 21' 59,58"	E 11° 8' 28,9"

Si riporta di seguito la cartografia della localizzazione degli impianti di trattamento rifiuti a livello regionale (Fonte dati: ARPAV impianti gestione rifiuti – dati al 31/12/2016)

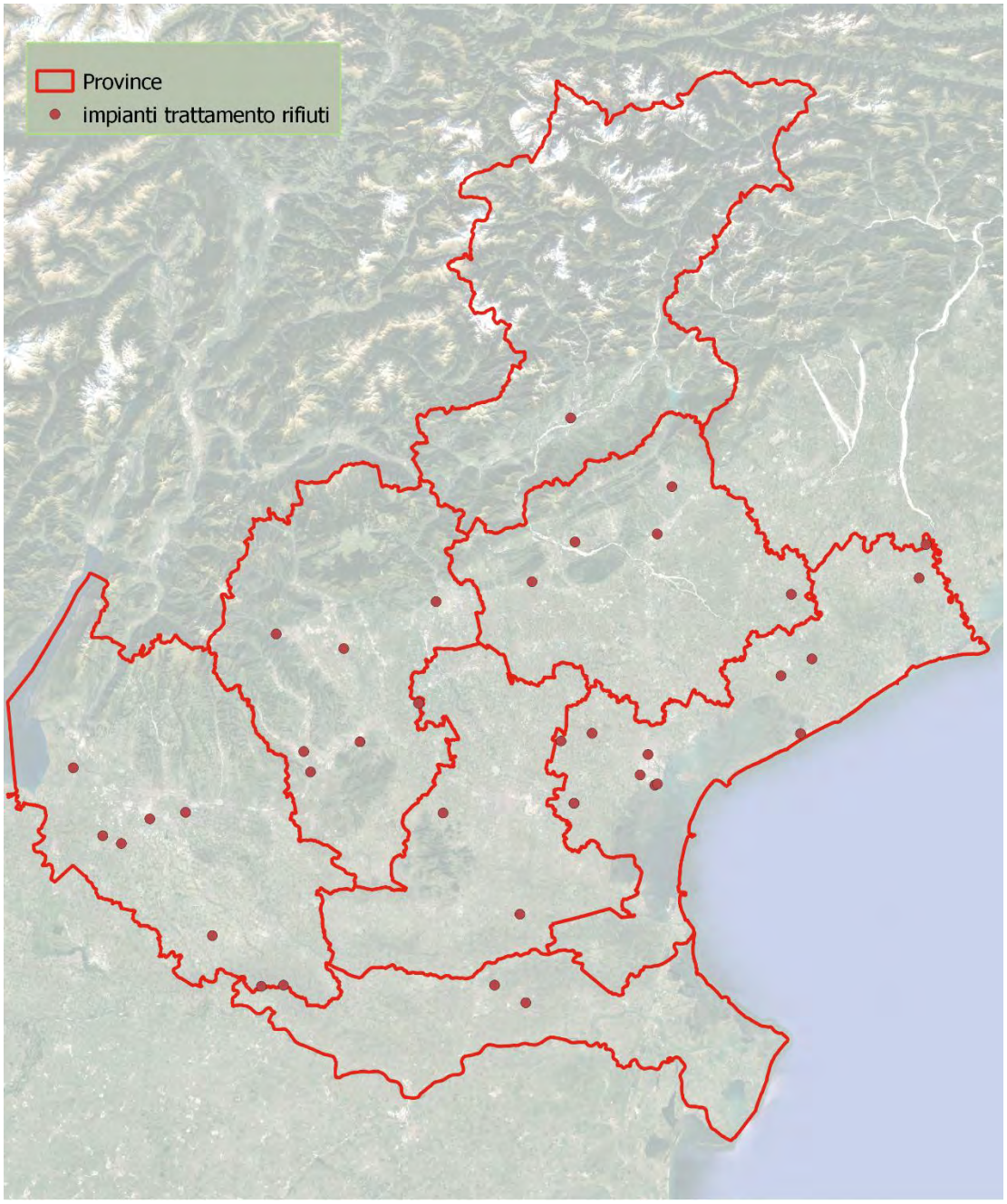

Figura 46: impianti di trattamento rifiuti (Fonte dati: ARPAV)

TABELLA N. 9B – IMPIANTI DI TRATTAMENTO RIFIUTI

Prov	Comune	Indirizzo	Impianto	Tipologia	Regime

BL	LONGARONE	Frazione Villanova	ECO.RA.V. SPA SITO 17C	Trattamenti fisici	Autorizzazione Integrata Ambientale
BL	LONGARONE	Frazione Villanova	ECO.RA.V. SPA SITO 18	Trattamenti chimico fisici	Autorizzazione Integrata Ambientale
BL	SANTA GIUSTINA	Località Maserot	LA DOLOMITI AMBIENTE SPA	Trattamento biologico - selezione e recupero	Autorizzazione Integrata Ambientale
PD	CONSELVE	Vle Dell´artigianato 15	WASTE TREATMENT SOLUTION S.R.L.	Trattamenti fisici	Autorizzazione Integrata Ambientale
PD	TEOLO	Via Meucci	EXECO SRL	Trattamenti fisici	Autorizzazione Integrata Ambientale
RO	CEREGNANO	Via San Francesco	POLARIS SRL	Trattamenti fisici	Autorizzazione Integrata Ambientale
RO	ROVIGO	Località Sarzano	ECOAMBIENTE (EX CONSORZIO SMALTIMENTO RSU ROVIGO)	Trattamento biologico	Autorizzazione Integrata Ambientale
TV	CONEGLIANO	Via Mazoni	A.D.A. SRL AZIENDA DEPURAZIONE ACQUE	Trattamenti chimico fisico biologico	Autorizzazione Integrata Ambientale
TV	MASER	Via De Rizzi	MARCON SRL	Trattamenti chimico fisici	Autorizzazione Integrata Ambientale
TV	MOTTA DI LIVENZA	Via Lazio	CENTRO RISORSE SRL	Trattamenti chimico fisici	Autorizzazione Integrata Ambientale
TV	VIDOR	Via Tittoni	VIDORI SERVIZI AMBIENTALI SPA	Trattamenti chimico fisici	Autorizzazione Integrata Ambientale
TV	VITTORIO VENETO	Via Donatori Di Sangue	DE LUCA SERVIZI SRL	Trattamenti chimico fisico biologico	Autorizzazione Integrata Ambientale
VE	FOSSÒ	Via Ix Strada	ECOLANDO SRL EX CAL SRL DI CANDIAN	Trattamenti fisici - selezione e recupero	Autorizzazione Integrata Ambientale
VE	FOSSÒ	Via Ix Strada	NEC NEW ECOLOGY SRL	Trattamenti fisici	Autorizzazione Integrata Ambientale
VE	JESOLO	Via Cristofori	ECO FLUMEN SRL	Trattamenti fisici	Autorizzazione Integrata Ambientale
VE	PORTOGRUARO	Tang. Mattei	ZAI SRL	Trattamenti fisici - selezione e recupero	Autorizzazione Integrata Ambientale

VE	SALZANO	Via Roma	DEPURACQUE SERVIZI SRL	Trattamenti chimico fisici	Autorizzazione Integrata Ambientale
VE	SAN DONÀ DI PIAVE	Via Calnova	NEKTA	Trattamenti chimico fisici - selezione e recupero	Autorizzazione Integrata Ambientale
VE	SAN DONÀ DI PIAVE	Via Argine Di Mezzo	SE.FI. AMBIENTE SRL	Trattamenti chimico fisici	Autorizzazione Integrata Ambientale
VE	SAN MICHELE AL TAGLIAMENTO	Via Molino	ECOLOGICA SERVICE SRL	Trattamenti fisici	Autorizzazione Integrata Ambientale
VE	VENEZIA	Via Dell'elettronica	ALLES SRL	Trattamenti chimico fisici	Autorizzazione Integrata Ambientale
VE	VENEZIA	Via Fratelli Bandiera	GUARDIE AI FUOCHI DEL PORTO DI VENEZIA S.C.A.	Trattamenti chimico fisici	Autorizzazione Integrata Ambientale
VE	VENEZIA	Via Delle Industrie	SIMAR SPA	Trattamenti fisici - selezione e recupero	AIA impianto produttivo
VE	VENEZIA	Via Della Chimica, 5	SYNDIAL S.P.A. - STABILIMENTO DI PORTO MARGHERA - REPARTO CS30	Trattamento-Stoccaggio	Autorizzazione Procedura ordinaria
VE	VENEZIA	Via Dei Cantieri	V.E.R.I.T.A.S. SPA RTN	Trattamenti chimico fisici	Autorizzazione Integrata Ambientale
VI	ARZIGNANO	Via X Strada	DAL MASO GROUP SRL	Trattamenti fisici - selezione e recupero	Autorizzazione Integrata Ambientale
VI	MONTEBELLO VICENTINO	Via Lungochiampo 113 A	FUTURA LEAF S.R.L.	Trattamenti fisici	Autorizzazione Integrata Ambientale
VI	QUINTO VICENTINO	Via Stradone	FORTOM CHIMICA SRL	Trattamenti fisici - selezione e recupero	Autorizzazione Integrata Ambientale
VI	THIENE	Via Dell'industria	TINTESS	Trattamenti chimico fisico biologico	Autorizzazione Integrata Ambientale
VI	TORREBELVICINO	Via Dell'artigianato	VALLORTIGARA SERVIZI AMBIENTALI SPA	Trattamenti chimico fisici	Autorizzazione Integrata Ambientale
VI	VICENZA	Via Dell'economia	INTEGRA SRL EX ECOVENETA SPA	Trattamenti chimico fisico biologico	Autorizzazione Integrata Ambientale
VI	VICENZA	Via Monte Crocetta	VALORE AMBIENTE S.R.L.	Trattamento-Stoccaggio	Autorizzazione Procedura ordinaria

VR	CASTELNUOVO DEL GARDA	Via Colombare	NUOVA AMIT SRL	Trattamenti chimico fisici	Autorizzazione Integrata Ambientale
VR	CONCAMARISE	Via Volta	GEOTER SRL AUT.PROVINCIALE	Trattamenti chimico fisici	Autorizzazione Integrata Ambientale
VR	LEGNAGO	Z.i. San Pietro	ECOLOGICA TREDI SRL	Trattamenti chimico fisici	Autorizzazione Integrata Ambientale
VR	LEGNAGO	LocalitÀ Torretta	LE.SE. LEGNAGO SERVIZI SPA	Trattamento biologico	Autorizzazione Integrata Ambientale
VR	PASTRENGO	Via Gardesana 13/15	GRUPPO ITALIANO VINI - G.I.V. - SPA	Trattamento biologico - CP	Autorizzazione Procedura ordinaria
VR	POVEGLIANO VERONESE	Via Zanibelli 12	AMBIENTE E SERVIZI SRL	Trattamenti chimico fisici	Autorizzazione Integrata Ambientale
VR	SAN MARTINO BUON ALBERGO	Via Ca Vecchia	ADIGE AMBIENTE SRL	Trattamenti chimico fisici	Autorizzazione Integrata Ambientale
VR	VERONA	Via Mezzacampagna	S.E.V. SRL	Trattamenti fisici	Autorizzazione Integrata Ambientale
VR	VILLAFRANCA DI VERONA	Via Spagna	ECO GREEN SRL	Trattamenti fisici - selezione e recupero	Autorizzazione Integrata Ambientale

3.3.6 Impianti di trattamento veicoli a fine vita

Si riportano di seguito la mappa e la relativa tabella degli impianti trattamento veicoli a fine vita. Fonte dati: Unità Territoriali ACI della Regione Veneto.

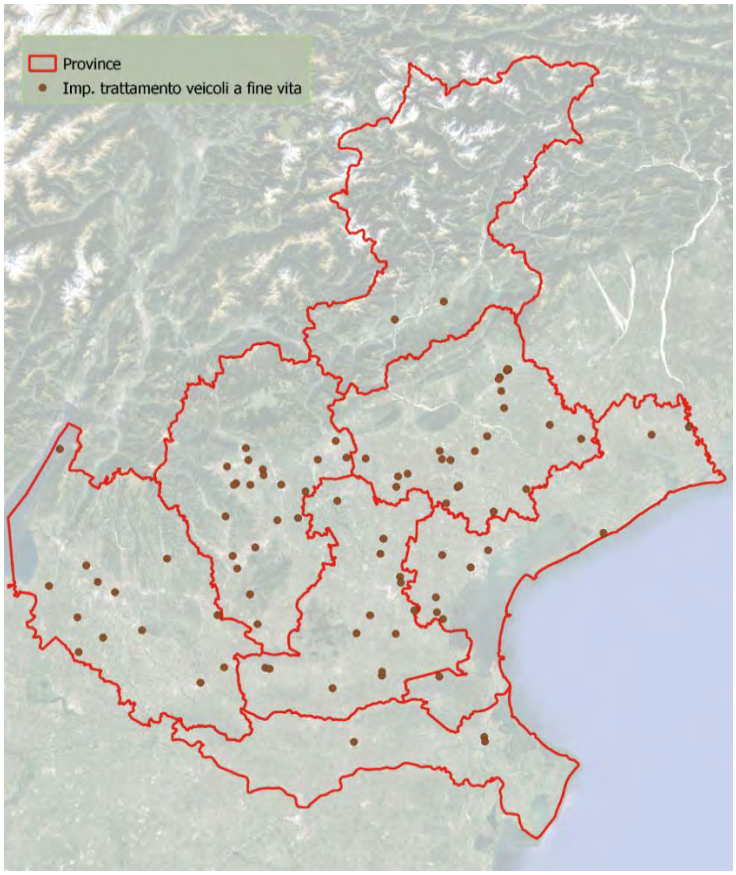

Figura 47: impianti di trattamento veicoli a fine vita. Fonte dati: Unità Territoriali ACI Regione Veneto

TABELLA N. 10 – IMPIANTI DI TRATTAMENTO VEICOLI A FINE VITA

Prov	Comune	Ragione Sociale	Indirizzo	Telefono	E-mail
BL	CESIOMAGGIORE	AUTODEMOLIZIONE BUSCHE SNC DI PIZZIGHELLA NILLA PIA, VENTURIN ROLDANO & C.	Via Ponach Zona Art 8	0439 390171	autodem.busche@legalmail.it
BL	CESIOMAGGIORE	AUTODEMOLIZIONE VIGNAGA DI VIGNAGA SERGIO E C.	Via Campedei 1	0439 391288	autodem.vignaga@ticertifica.it
BL	PERAROLO DI CADORE	AUTODEMOLIZIONI CADORE DI TORMEN GIANNI & AMEDEO	Zona Industriale Loc. Ansogne	0435 501350	autodemcadore@legalmail.it
BL	LIMANA	OFFICINA TALO SRL	Via U. Bracalenti 42	0437 970747	officinatalo@legalmail.it
BL	AURONZO DI CADORE	FRATELLI GOLIN SRL	Localita Cima Gogna 76	0435 9459	info@fratelligolin.it

PD	CAMPODARSEGO	AUTODEMOLIZIONE VENETA DI PICCINATO ROBERTO E C.	Via Antoniana 128	049 5564081	info@autodemolizioneveneta.com
PD	S. ANGELO PIOVE DI SACCO	DAINESE MORENO	Via Chiusa , 72	049 5846263	dainesemorenosrl@gmail.com
PD	S. ANGELO PIOVE DI SACCO	LIVIERI FEDERICO SRL	Via Chiusa, 23/A	049 9708644	livieri.laura@libero.it
PD	S. ANGELO PIOVE DI SACCO	TONIATTI AUTODEMOLIZIONI SRL.	Via San Polo, 178	049 5846044	amministrazione@toniattiautodemolizioni.com
PD	MEGLIADINO SAN VITALE	AUTORICAMBI SERVICE	Via Dell Industria, 2	0429 888832	vevautodemolizioni@gmail.com
PD	FONTANIVA	NICOLINI	Via Caduti Sul Lavoro, 13	049 7966895	info@nicolinisrl.eu
PD	ALBIGNASEGO	AUTODEMOLIZIONE AL PONTE SRL	Via Alessandro Manzoni 79	049 8625556	info@autodemolizionealponte.it
PD	MONTAGNANA	FERCART SRL	Via Del Lavoro 1	0429 81061	amministrazione@fercart.com
PD	VIGONZA	STOCCO S.R.L.	Via Giuseppe Garibaldi 38	049 725801	info@stoccoeco.com
PD	VIGONZA	AUTODEMOLIZIONE STOCK CARS DI ALBIERO MASSIMO E C. S.A.S.	Via Julia 15	049 8932605	demo.stockcars@libero.it
PD	BAGNOLI DI SOPRA	CASTELLO AVIO S.R.L.	Via dell'artigianato 20/22	049 5380498	info@autodemolizionecastello.it
PD	PADOVA	AUTODEMOLIZIONE SIMONATO SRL	Via Prima Strada 47	049 775880	autodemolizione.simonato@gmail.com
PD	DUE CARRARE	BERTAZZO FERRUCCIO SRL	Via Campolongo, 53/B	499115420	bertazzosrl@gmail.com
PD	S. GIORGIO DELLE PERTICHE	A.M. SACCUMAN	Via Del Santo, 93	049 5747397	a.saccuman@mywifi.it
PD	S. GIORGIO DELLE PERTICHE	F.LLI CARRARO SNC DI CARRARO GALDINO & C.	Via Del Santo, 127	049 5747412	info@autodemolizionicarraro.it

PD	BORGO VENETO	DEMOL TRUCKS ITALY SRL	Via Dell Artigianato, 1	4291905792	demoltrucks@gmail.com
PD	POLVERARA	CARROZZERIA FONTANA SNC DI FONTANA LINO & C.	Via Trieste 34	049 9772320	fontanc7@carrozzeriafontana.191.it
PD	SOLESINO	MANIN GRAZIANO SAS DI MANIN CHRISTIAN E C.	Via Ceresara 1217/1	0429 770760	maningrazianosas@alice.it
RO	PORTO VIRO	DITTA POLESINE ROTTAMI	Via Murazze 20	0426 324640	polesinerottamisrl@legalmail.it
RO	PORTO VIRO	AUTODEMOLIZIONI PIU SRL	Via Po Vecchio 21/Aa		info@autodemolizionipiu.com
RO	TAGLIO DI PO	ROMEA ROTTAMI	Via S.S.Romea 38		info@romearottami.it
RO	TAGLIO DI PO	DITTA LUIGI MANTOVANI SRL	Via G.Garibaldi, 155		luigimantovani@cgn.legalmail.it
RO	ROVIGO	F.LLI BONAFIN S.R.L.	Viale Dell Artigianato 28 /E		bonafin@alice.it
RO	FRASSINELLE POLESINE	DITTA SI.DE.COM. S.R.L.	Piazza Giuseppe Di Vittorio N.114/2	0425 432026	sidecom-rottami@pec.it
RO	LENDINARA	DITTA VERONESE BENITO DI VERONESE	Via Polesana Per RO 3		veronese.benito@pec.it
RO	CANARO	AUTODEMOLIZIONE D.A.R.R.	Via Del Lavoro 550		demolizionedarr@gmail.com
VR	SAN PIETRO IN CARIANO	MIGNOLLI GIORDANO	Via Nazionale Brennero 97	045 7725097	autodemolizioni@mignolli.191.it
VR	NOGAROLE ROCCA	VANGELISTA SNC	Via S.Leonardo 13	045 7925202	officinemeccanichevangelista@legalmail.it
VR	NOGAROLE ROCCA	CAR RECYCLING	Via Adige 13/A	045 6395218	autoblu2011@libero.it
VR	VILLAFRANCA DI VERONA	NUOVA COM.FER SRL	Viale Postumia 48	045 7900111	info@comfervr.it
VR	SAN BONIFACIO	AUTODEMOLIZIONE F.LLI GINI SNC	Via Nazionale 24	045 7610659	ginisnc@gmail.com

VR	LAVAGNO	EUROCAR DI DALLA VERDE DAMIANO	Via Torre Orti 1/A Loc. Vago	045 8980970	damianodallaverde@libero.it
VR	OPPEANO	AUTODEMILIZIONE FIOCCO SRL	Via Umberto Giordano 100	045 501886	daniela.fiocco@alice.it
VR	TREGNAGO	AUTOFFICINA CASTAGNA FRANCO SNC	Piazzale Kennedy 6	045 7808990	aci.castagna@libero.it
VR	TREGNAGO	CASTAGNA GIOVANNI BATTISTA	Via Campagnina 13	045 7808237	castagna.diego@email.it
VR	CASTELNUOVO DEL GARDA	AUTODEMOLIZIONE TRENTARICAMBI S.R.L. SEMPLIFICATA - VIA POLESINE 1830 - CASTAGNARO (VR)	Via Guglielmo Marconi 30	456615612	trentaricambi@gmail.com
VR	GAZZO VERONESE	NOSECO DI NOSE ROMINA FRANCESCA	Via Canove 46	0442 550153	noseco.romina@gmail.com
VR	VERONA	AUTODEMOLIZIONE FURFARO SOCIETA' A RESPONSABILITA' LIMITATA SEMPLIFICATA	Strada Bresciana 20 /B	458903793	info@autodemolizionefurfaro.it
VR	VERONA	AUTODEM.BASSO ACQUAR DI MARTINI MORENO	Via Basso Acquar 123	045 8069080	autodem.bassoacquar@libero.it
VR	VERONA	AUTODEMOLIZIONE SCALIGERA DI GOLDIN MAURIZIO	Via Gardesana 37	045 8904022	autodemolizioniscaligeragmail.com
VR	SAN GIOVANNI LUPATOTO	AUTODEMOLIZIONI 2000 DI FERRARI VERA E C. SNC	Via Scaiole 73 /A Fraz.	045 8730990	info@autodemolizioni2000.com
VR	MINERBE	O.P.R.U. DI ZAPOLLA FABRIZIO E C. SNC	Viale Del Commercio	0442 641799	zapollagiorgio@libero.it
VR	ZIMELLA	TUROSSI ENEA	Via Marcabella 1192	338/1049833	turossienea.rottami@libero.it
VR	LEGNAGO	TAVELLIN LUIGI DI TAVELLIN GIUSEPPE E C SNC	Via Belfiore Gallo 51 /53	0442 329117	comm.metalli@tavellingroup.it

VR	VIGASIO	SANTACA S.R.L.	Via Isola Della Scala, 49	045 7363559	santacasrl@mailcertificata.it
VE	VE	VOLPATO SRL	Via Della Tecnica 9 - Marghera-	041 5382064	info@volpatosrl.com
VE	VE	F.LLI ARTUSO GROUP SRL	Via Martiri Della Liberta 373 -Mestre-	041 5351049	info@artusogroup.it
VE	CAMPONOGARA	GOBBI SNC DI GOBBI FABIO E C.	Via Nuova 23	041 462803	gobbisnc@inwind.it
VE	CAMPOLONGO MAGGIORE	TONIOLO UGO	Via Lova 147	049 9725153	autodemtoniolo@tiscali.it
VE	CONA	VENETA ECORECUPERI SRL	Via Valletta N. 38/42	0426 740004	info@venetaecorecuperi.it
VE	MIRANO	MOZZON VENETO S.R.L.	Via Taglio Sinistro 159 /A	041 424288	mozzonveneto@mozzon.com
VE	CAMPAGNA LUPIA	MANIERO LUIGI SRL	Via Dell Industria N.3	41466890	manieroluigisrl@gmail.com
VE	S. MICHELE AL TAGLIAMENTO	DITTA AUTODEMOLIZIONE SAN MICHELE SNC DI GANDOLFI LUCA & C.	Via Dell Industria 17	0431 521518	autodemsanmichele@libero.it
VE	CONCORDIA SAGITTARIA	OFFICINA 3M SNC DI VALERIO ARNALDO E GIORGIO	Via Aquileia 171	0421 271269	gloriafalcomer@libero.it
VE	JESOLO	SARI GIANNI SRL	Via Correr 72	0421 368196	info@sarigianni.com
VI	MONTEBELLO VICENTINO	AUTODEMOLIZIONI ZOLIN LUCIANO	Via Ca Sordis Snc	0444649394 649394	autodem.zolin@libero.it
VI	MONTEBELLO VICENTINO	ZOLIN LUCIANO DI ZOLIN MIRKO	Via Ca Sordis 6	0444 649394	autodem.zolin@libero.it
VI	BASSANO DEL GRAPPA	AUTODEMOLIZIONE BRESOLIN	Quartiere Pre		info@bresolin.com
VI	CASSOLA	COMAUTO AUTODEMOLIZIONI SRL	Via Perosi 22/24	0424 510785	info@comauto.it
VI	CASSOLA	STANGA SRL	Via Santa Rita 6	0424 533146	info@stangasrl.it

VI	BOLZANO VICENTINO	DAL SASSO MARIANO	Via Cotorossi 3	0444 357040	mariano.dalsasso@gmail.com
VI	ORGIANO	EUGANEA ROTTAMI	Via Perara 13	0444 774045	info@euganearottami.com
VI	ALTAVILLA VICENTINA	AUTODEMOLIZIONI PICCINATO LUCIANO	Via Olmo 73	0444 572238	piccinatoluciano@libero.it
VI	SANDRIGO	TECNO MOTO DI ZULIANI MASSIMILIANO	Via Galvani 27/B		info@tecnomotosrl.ot
VI	SARCEDO	AUTODEMOLIZIONE EUROPA	Via Veneto 24	0445 372362	europademolizioni@libero.it
VI	CORNEDO VICENTINO	PERIPOLI SRL	Via Tezze Di Cereda 39	0445 953510	peripolisrl@gmail.com
VI	CORNEDO VICENTINO	SAVEGNAGO RENATO S.R.L.	Via Grigio Snc	0445953160 953160	mirko@savegnago.renato.it
VI	THIENE	TRUCKS ITALIANA	Via Bassano Del Grappa	0445 380939	info@trucksitaliana.com
VI	MALO	SCAPIN BRUNO	Via Pisa 24	0445 607332	scapinbrunoautodemolizioni@gmail.com
VI	MALO	MARSETTI RECYCLING S.R.L.S.	Via San Bovo 2	0444 977209	marsettirecyclingsrls@gmail.com
VI	MALO	SCAPIN BRUNO AUTODEMOLIZIONI SRL	Via Giovanni Keplero 22	0445 607332	amministrazione@autodemoliziioniscapin.it
VI	MONTECCHIO MAGGIORE	DITTA PICCINATO RENATO	Via Roncomolino 2	0444 499427	renatopiccinato@alice.it
VI	VI	LUCA F.LLI SRL	Via S. S. Pasubio 427	0444 980131	lucademolizioni@gmail.com
VI	VI	AUTODEMOLIZIONI DE BIASI	Strada Marosticana 166	0444 595412	nicoletta@autodemolizionidebiasi.it
VI	VAL LIONA	AUTODEMOLIZIONI CEOLATO GIULIO	Via Spiazzo 48	0444 868474	ceolato.giulio@tiscali.it
VI	SCHIO	BRUNELCARS SAS DI BRUNELLO MARCO & C	Via Veneto 1	0445 575291	posta@brunelcars.com
VI	CARRE'	VENETA DEMOLIZIONI SRL	Via Colombara 2	0445 363934	info@snvi.it
VI	CARRE'	S.N.V.I. SRL	Via Colombara 2	0445 363934	info@snvi.it

VI	BRESSANVIDO	MG MAROSTICA AUTODEMOLIZIONE SRL	Via Dell Artigianato 43	0444 660125	info@mgmarostica.it
VI	ROMANO D'EZZELINO	CARROZZERIA LESSIO SRL	Via Bassanese 126	0424 30821	info@carrozzerialessio.it
VI	CHIUPPANO	STAR TRUCKS SRL - SEDE LEGALE VIA FERRARIN 67 THIENE	Via Piovene 72	0445 1980630	star.trucks@outlook.com
TV	VILLORBA	AUTODEMOLIZIONI SIGNOR SRL	Via Postioma 133	0422 608225	amministrazione@signorsrl.it
TV	SAN FIOR	LEIBALLI E CUZZUOL SPA	Via Nazionale 41	0438 260240	commerciale@leiballicuzzuol.it
TV	SAN FIOR	CETTOLIN SRL	Via Bradolini 18	0438 400627	cettocar@libero.it
TV	SAN FIOR	GAIOTTI AUTO SAS DI CLAUDIA GAIOTTI & C	Via Marco Polo 27	0438430650	info@gaiottiauto.com
TV	SAN FIOR	DAL BO' GINO EREDI SAS DI DAL BO' GINETTO & C	Via Mescolino 10	0438 430523	dalbometalli@alice.it
TV	SAN POLO DI PIAVE	TREVIMETAL SRL	Via Confine San Michele 12	0422074315 7	info@trevimetal.com
TV	TREVIGNANO	AUTODEMOLIZIONI MINELLO DI RIGHETTO SRL	Via Piavesella 1	0423 677138	info@minelloautodemolizioni.it
TV	TREVIGNANO	MINELLO AUTO RECYCLING SRL	Via Postioma 14a	0423 819193	info@minelloautorecycling.com
TV	LORIA	ARTUSO SRL	Via 1 Maggio 44	0423 485641	info@artusosrl.it
TV	GODEGA DI SANT'URBANO	FERPLAST SRL	Via Dei Gelsi 6	0438430543	info@ferplastbasso.com

TV	QUINTO DI TREVISO	GUADAGNIN DI GUADAGNIN MAURO E FRANCESCO & C SAS - QUINTO DI TREVISO	Via Noalese 45	0422 470116	guadagninsas@alice.it
TV	NERVESA DELLA BATTAGLIA	NERVESA AUTORECUPERO SRL	Viale Della Vittoria 11	0422 725630	info@nervesautorecupero.it
TV	TREVISO	ZANINI VEICOLI INDUSTRIALI E RICAMBI	Strada Postumia 39 /D	0422 361422	info@zaninidemolizioni.com
TV	TREVISO	AUTODEMOLIZIONI CORTESE S.A.S. DI SANDRO E ANNA CORTESE	Strada Sant Antonino 250 /B	0422 320498	ufficio@autodemolizionicortese.it
TV	TREVISO	ZANINI VEICOLI INDUSTRIALI E RICAMBI	Strada Postumia 39 /B	0422 361422	info@zaninidemolizioni.com
TV	TREVISO	GESUATI GIORGIO	Via S.S. Postumia 37a	0422 460520	giorgio.gesuati@legalmail.it
TV	TREVISO	PESCE RENZO-AUTODEMOLIZIONE PESCE RENZO	Via Dei Brilli 2	0422 370385	info@pesceautodemolizione.it
TV	COLLE UMBERTO	BREFER SRL	Via Campardone 28	0438 76003	amministrazione@brefer.com
TV	MOGLIANO VENETO	CASA DELL AUTO SRL	Via Casale Sul Sile 11/B - 11/C	041 5970168	info@casadellautosrl.it
TV	ZERO BRANCO	AUTODEMOLIZIONE DE VINCENTI DI CASARIN LUCIANO	Via Vivaldi 15	0422 978558	autodemolizionidevincenti@hotmail.com
TV	VEDELAGO	AUTODEMOLIZIONI DE ROSSI SRL	Via Vicenza, 28	0423 400413	info@derossigroup.it
TV	MARENO DI PIAVE	ZANIN RENATO	Strada Nuova 37/A	0438 30469	autodemolizionizanin@alice.it

TV	MOTTA DI LIVENZA	COLLAUT SRL	Via Campania Zona Industriale Sud 10	0422 766944	collau06@collautemilio.191.it
TV	MOTTA DI LIVENZA	M3 AUTODEMOLIZIONI DI MAZZARIOL GINO & PAOLO SNC	Via Lazio 45	0422 861912	m3autodemolizioni@libero.it
TV	RONCADE	AUTODEMOLIZIONI SANTEA RECYCLING SRLS	Via 4 Novembre 17	0422 842207	briansantea@gmail.com
TV	SPRESIANO	MINELLO & CAVALLIN SRL SEMPLIFICATA	Via Senatore Fabbri 34	0422 725479	amministrazione@gruppominello.it
TV	SPRESIANO	MINELLO DEBORA - AUTODEMOLIZIONI	Via Senatore Fabbri 54	0422725479	info@autodemolizioniminellocavallin.it
TV	SAN VENDEMIANO	DAL CIN MICHELANGELO - AUTODEMOLIZIONE CADOREMARE DI DAL CIN MICHELANGELO	Via Trieste 135	0438 470149	cm@autodemolizionitreviso.com
TV	CASTELFRANCO VENETO	PADANA ROTTAMI SRL	Via Per San Floriano 13	0423 492361	info@padanarottami.com
TV	ODERZO	FER.CA SNC DI GALVAN ALESSIO E MAURIZIO	Via Girardini E Tonello 35	0422 717554	fercasnc@libero.it
TV	RESANA	AUTODEMOLIZIONI F.LLI SCAPINELLO SAS DI SCAPINELLO LUCA, FABIO & C.	Via Monte Grappa 64	0423 490819	lucamak@libero.it
TV	SAN BIAGIO DI CALLALTA	AUTODEMOLIZIONE CALLALTA SRL	Via Leonardo Da Vinci 36	0422 895599	info@autodemo.net
TV	SAN BIAGIO DI CALLALTA	ZANINI VEICOLI INDUSTRIALI E RICAMBI	Via Torricelli 1	0422 361422	info@zaninidemolizioni.com
TV	PAESE	BOLDRIN AUGUSTO	Via Giulio Pastore 9	0422 951145	autosoccorso.boldrin@virgilio.it

TV	VOLPAGO DEL MONTELLO	RIZZARDO SRL	Via Feltrina Sus 13/A	0423 622019	info@autodemolizionirizzardo.it

Fonte: Unità Territoriali ACI della Regione Veneto

3.3.7 Reti di trasporto e distribuzione del gas

La Rete Nazionale di Gasdotti è costituita essenzialmente da tubazioni, normalmente di grande diametro, con funzione di trasferire quantità di gas dai punti di ingresso del sistema (importazioni e principali produzioni nazionali) ai punti di interconnessione con la Rete di Trasporto Regionale e con le strutture di stoccaggio. Della Rete Nazionale di Gasdotti fanno parte anche alcuni gasdotti interregionali funzionali al raggiungimento di importanti aree di consumo. Attraverso la Rete di Trasporto Regionale, viene fornita la fornitura di gas naturale ai consumatori industriali, ai termoelettrici e alle reti di distribuzione urbana.

Di seguito si riportano i dati di consumi di gas naturale per settore a livello nazionale.

Consumi di gas naturale per settore					
Fonte: Ministero dello sviluppo economico, *Bilancio energetico nazionale*.					
G(m^3)					
	Industria	Domestico	Commercio e servizi	Generazione elettrica e calore	Altro
1998	18,8	18,2	6,8	16,5	0,5
1999	19,4	19,1	7,1	20,0	0,5
2000	20,3	18,3	6,8	22,8	0,5
2001	20,4	19,3	7,2	21,9	0,6
2002	20,3	18,7	6,7	22,6	0,6
2003	20,7	21,1	7,6	25,8	0,6
2004	17,5	21,9	7,6	30,9	0,6
2005	16,9	22,9	9,1	34,6	0,7
2006	16,3	20,8	9,2	35,5	0,7
2007	15,4	19,5	8,6	38,3	0,8
2008	13,8	19,6	10,5	37,9	0,8
2009	12,1	20,6	10,5	32,3	0,9
2010	12,7	22,9	10,5	34,1	1,0
2011	11,4	22,0	8,9	32,2	1,2
2012	11,1	22,1	8,9	29,2	1,2
2013	10,7	22,1	8,9	24,7	1,4
2014	10,4	18,5	7,4	21,8	1,5
2015	10,1	20,8	7,9	24,9	1,5
2016	10,2	20,9	8,0	27,8	1,5
2017	10,8	21,1	8,1	30,9	1,5
2018	10,6	20,2	8,9	28,6	1,5
2019	10,4	19,7	8,7	31,1	1,6
2020[(A)]	10,2	19,2	7,6	30,1	1,3
(A) dati provvisori					

Tabella 8: Dati dei consumi di gas naturale in Italia per settore (Fonte: Ministero dello sviluppo economico. Bilancio energetico Nazionale)

Il territorio regionale è interessato da una fitta rete di infrastrutture per il trasporto del gas naturale, i cosiddetti gasdotti. La maggior parte dei gasdotti sono di proprietà di Snam Rete Gas, ma esistono altre realtà importanti quali SGI (Società Gasdotti Italia ex Edison). La rete è costituita da 800 km di rete di metanodotto nazionale, 2048 km di rete regionale e 553 punti di riconsegna.

In Veneto sono presenti 26 operatori attivi nella distribuzione del gas naturale che servono tutti i comuni del territorio regionale. Altre importanti infrastrutture che integrano la rete di metanodotti sono lo stoccaggio di Collalto e il rigassificatore off shore di RO. Dal settembre 2009 è operativo il gasdotto di rilevanza nazionale Cavarzere-Minerbio, che collega il nuovo impianto di rigassificazione di RO con la rete nazionale Snam. Il metanodotto ha una lunghezza di 84 km ed è gestito da Edison Stoccaggi. Questa infrastruttura permette l'entrata nel territorio nazionale del 10% del gas importato in Italia (proveniente per la maggior parte dal Qatar) ed ha una capacità massima di 26,4 Milioni di Smc/giorno.

REGIONE	OPERATORI PRESENTI	CLIENTI	COMUNI SERVITI	VOLUMI EROGATI	NUMERO DI CONCESSIONI	QUOTA SUI VOLUMI	QUOTA SUI CLIENTI
Veneto	26	2.141	659	3.703	582	12,3%	8,9%
ITALIA	-	23.986	7.249	29.992	6.568	100,0%	100,0%

Tabella 9: Gas :Attività di distribuzione per regione nel 2019 (clienti in migliaia e volumi erogati in M(m3) (Fonte: ARERA, Indagine annuale sui settori regolati.

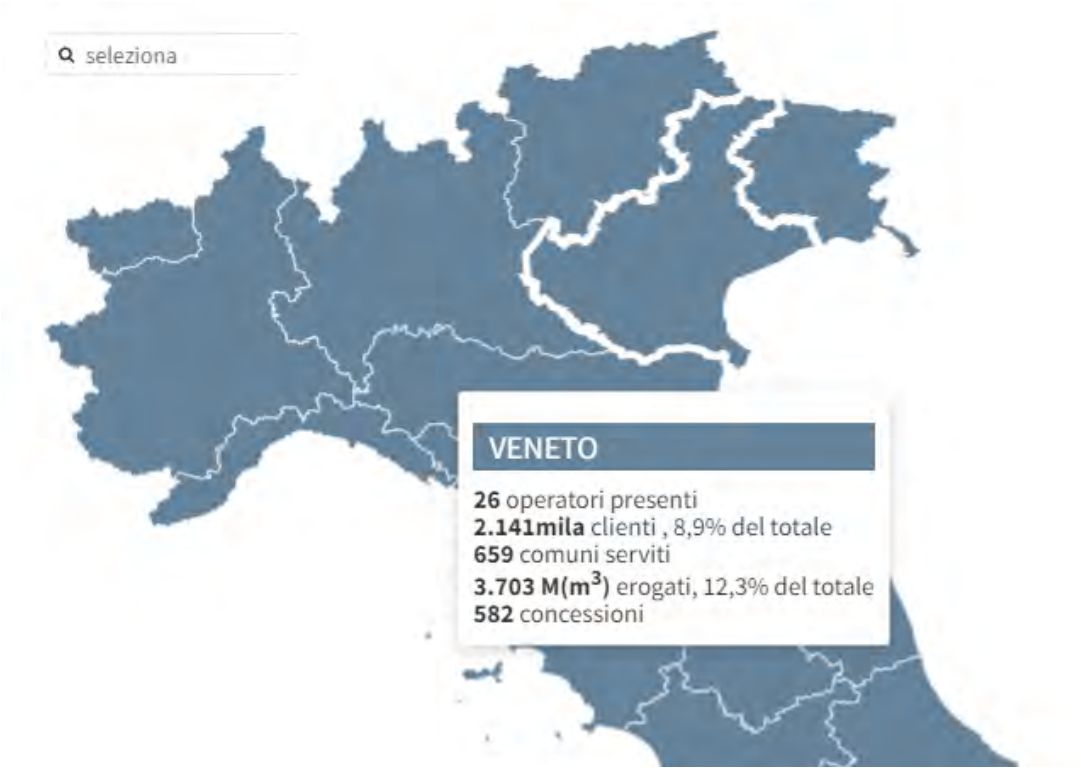

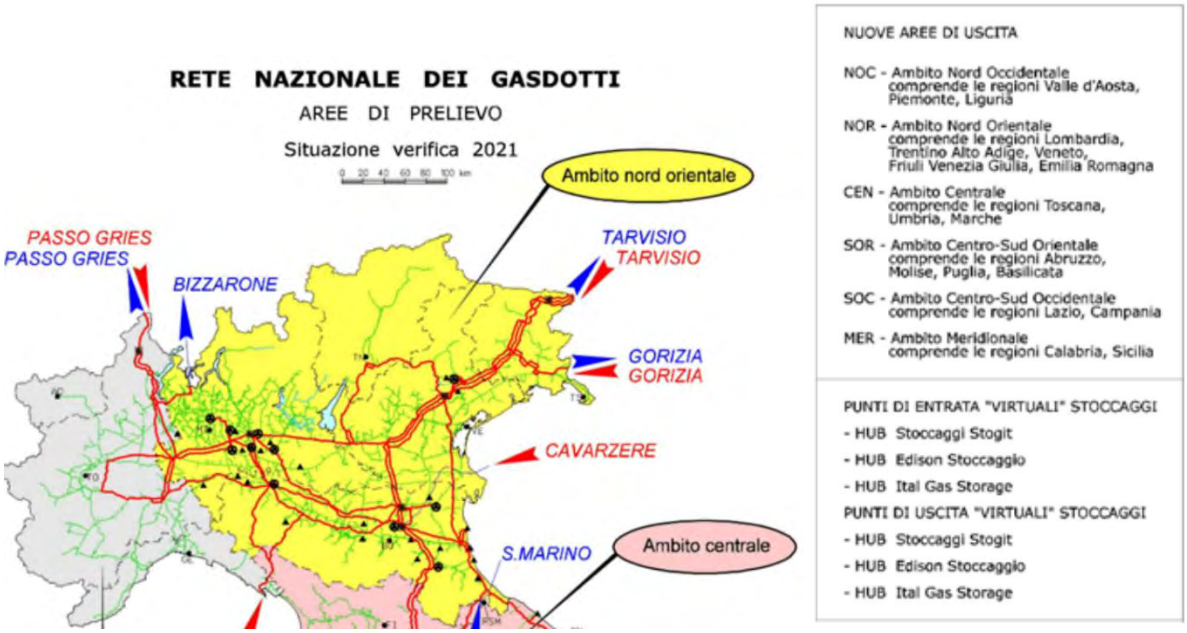

Figura 48: Rete nazionale dei gasdotti – aree di prelievo Ambito nord-orientale



Figura 49: Rete nazionale e regionale dei gasdotti presenti nella Regione Veneto

In Veneto sono presenti una centrale di stoccaggio di gas naturale, denominata “Collalto”

Nome centrale	N° pozzi	Minerale	Comune	Provincia	Regione	Operatore	Longitudine	Latitudine	Area (m^2)
COLLALTO	21	GAS	COLFOSCO DI SUSEGANA	TV	VENETO	EDISON STOCCAGGIO	12,189111	45,851602	14.739

E una centrale di raccolta e trattamento denominata "S.Andrea"

Nome centrale	N° pozzi	Minerale	Comune	Provincia	Regione	Operatore	Longitudine	Latitudine	Area (m2)
S. ANDREA	2	GAS	VITTORIO VENETO	TV	VENETO	CANOEL ITALIA	12,318142	45,974164	8744 m2

Fonte: Ministero della transizione ecologica-Dipartimento Energia-Direzione generale infrastrure e sicurezza- UNIMIG-Ufficio nazionale minerario per gli idrocarburi e le georisorse. Dati al 31/12/2021 – Agg. 18/05/2022

https://www.arcgis.com/home/webmap/viewer.html?webmap=30c7bd2018ea4eac96a24df3e6097c56&extent=7.7579,42.0653,15.8713,45.5368

dati regionali sul gas naturale

GAS NATURALE TOTALE DISTRIBUITO PER REGIONE				
ANNO 2020				
Volumi espressi in M Sm3; gas da 10,57275 25-15 kWh/Sm3 (*)				
	USO			
REGIONE	**INDUSTRIALE**	**TERMOELETTRICO**	**RETI DI DISTRIBUZIONE**	**T O T A L E**
VENETO	1.315,0	555,4	3.897,1	**5.767,5**

Elaborazione MINISTERO DELLA TRANSIZIONE ECOLOGICA- DGISSEG - DIV. III - su dati SNAM Rete Gas, S.G.I s.p.a. ed altre

(*) Il Regolamento UE 2015/703 prevede all'articolo n° 13.1 che ogni TSO debba usare un set comune di unità di misura per lo scambio e pubblicazione dei dati relativi al regolamento 715/2009 come esposto all'articolo 13.2. Il PCS di riferimento precedentemente utilizzato per la normalizzazione dell'energia, 38.100, kJ/Sm³15-15, pertanto diventa 10,57275 kWh/Sm³25-15

dati regionali sul gas naturale (Fonte AEEGSI):

Gas naturale					
Estensione delle reti di distribuzione e loro proprietà					
Anno 2015					
	ESTENSIONE RETE (km)			**QUOTA % DI PROPRIETÀ***	
	ALTA PRESSIONE	**MEDIA PRESSIONE**	**BASSA PRESSIONE**	**OPERATORE**	**COMUNE**
Veneto	243,6	11.108,8	18.844,4	81,9	17,5

GAS								
Clienti e consumi per tipologia di cliente nel 2016								
Clienti in migliaia e volumi in M(m^3)								
Veneto	1.882	1.778	16	156	6	97	216	1.805

Attività di trasporto per la regione nel 2016								
Lunghezza delle reti in km; volumi riconsegnati in M(m^3)								
	RETE NAZIONALE	RETE REGIONALE	VOLUMI RICONSEGNATI				NUMERO PUNTI DI RICONSEGNA	
			A IMPIANTI DI DISTRIBUZIONE	A CLIENTI FINALI INDUSTRIALI	A CLIENTI FINALI TER-MOELETTRICI	ALTRO(A)	TOTALE	
	829	2.125	3.968	1.356	653	57	6.034	565

In Allegato 7 viene proposto l'elenco degli ambiti territoriali del settore della distribuzione del gas naturale predisposta dal Ministero dello Sviluppo Economico. Le tabelle individuano il numero di clienti, la quantità di gas distribuito, la lunghezza della rete di distribuzione, confrontando i dati 2008 e 2012.

Le cartografie mostrano i comuni appartenenti ai diversi Ambiti (il numero tra parentesi indica il numero di comuni interessati dall'ambito):

61. VR 1 - Città di VR e Nord (48)
62. VR 2 - Pianure Veronesi (49)
63. VI 1 - Città di VI e Sud - Est (39)
64. VI 2 - Nord - Est (24)
65. VI 3 - Valli Astico, Leogra e Timonchio (43)
66. VI 4 - Valli dell'Agno e del Chiampo (19)
67. TV 1 - Sud (29)
68. TV 2 - Nord (71)
69. BL (65)
70. VE 1 - Laguna Veneta (8)
71. VE 2 - Entroterra e Veneto Orientale (44)
72. PD 1 - Città di PD e Nord (31)
73. PD 2 - Euganei e Ovest (15)
74. PD 3 - Bassa PDna (47)
75. RO (50)

3.3.8 Trasmissione, produzione e distribuzione di energia elettrica

Il Sistema Elettrico Nazionale

Il Sistema Elettrico Nazionale è regolato dal decreto legislativo 79/1999 con il quale è stata recepita la direttiva europea 96/92/CE recante "norme comuni per il mercato interno dell'energia elettrica" e che ha fornito la base per l'avvio della riforma nel settore elettrico in Italia.

Il decreto aveva previsto l'istituzione del GRTN (Gestore del Sistema Elettrico), del GME (Gestore del Mercato Elettrico), dell'AU (Acquirente Unico).

Successivamente, nel mese di novembre 2005, è stato trasferito il ramo d'azienda del GRTN relativo alla trasmissione, dispacciamento e sviluppo della rete a TERNA S.p.A. ed il GRTN è stato denominato "Gestore del Sistema Elettrico". Dal 1° ottobre 2006 GRTN S.P.A. ha cambiato denominazione sociale in "Gestore dei Servizi Elettrici - GSE S.P.A."

Soggetti gestori nel Sistema Elettrico Nazionale

GSE - Gestore dei Servizi Elettrici S.p.A.

GSE "Gestore dei Servizi Elettrici" S.p.A. è una società per azioni nata a seguito della trasformazione di GRTN S.p.A. E' stata costituita ai sensi dell'art. 3, comma 4, del decreto legislativo 16 marzo 1999 n. 79 e dell'articolo 1, lettere a), b), e c) e 3, del Decreto del Presidente del Consiglio dei Ministri 11 maggio 2004; unico azionista è il Ministero dell'Economia e delle Finanze. Il GSE è capogruppo delle due società controllate AU (Acquirente Unico) e GME (Gestore del Mercato Elettrico). Il GSE si occupa della gestione, promozione ed incentivazione delle fonti rinnovabili in Italia e gestisce il mercato dei Certificati Verdi.

TERNA – Rete Elettrica Nazionale S.p.A.

E' la società per azioni alla quale è stato trasferito un ramo d'azienda del GRTN (ora GSE S.P.A.). In particolare TERNA è la società responsabile della trasmissione e del dispacciamento dell'energia elettrica sulla rete ad alta ed altissima tensione su tutto il territorio nazionale.

GME - Gestore del Mercato Elettrico S.p.A.

E' la società per azioni costituita dal GRTN (ora GSE S.P.A.). Al GME è affidata la gestione del mercato elettrico, al fine di promuovere la concorrenza tra produttori assicurando la disponibilità di un adeguato livello di riserva di potenza.

AEEG - Autorità per l'Energia Elettrica e il Gas.

AEEG è un'autorità indipendente istituita con la legge 14 novembre 1995, n.481 con funzioni di regolazione e di controllo dei settori dell'energia elettrica e del gas. L'Autorità prende le proprie decisioni in base alla legge istitutiva ed ai propri procedimenti e regolamenti.

I poteri di regolazione riguardano la determinazione delle tariffe, i livelli di qualità dei servizi, le condizioni tecnico-economiche di accesso e interconnessione alle reti, servizi nei quali il mercato non sarebbe in grado di garantire l'interesse di utenti e consumatori a causa di vincoli tecnici, legali o altre restrizioni che limitano il normale funzionamento dei meccanismi concorrenziali.

AU – Acquirente Unico.

L'Acquirente Unico è la società per azioni costituita dal GRTN (ora GSE S.P.A.) che assicura ai clienti vincolati (che non possono accedere alla borsa elettrica) la fornitura di energia elettrica in condizioni di parità di trattamento, anche tariffario, su tutto il territorio nazionale.

La rete elettrica di trasmissione e distribuzione regionale

La rete di trasporto dell'energia elettrica presente nella Regione del Veneto, esclusivamente in corrente alternata (AC), si suddivide, in base ai livelli di tensione e alla vocazione di utilizzo, in due ambiti:

- Rete di distribuzione, fino a 30.000 V;
- Rete di trasmissione (RTN), oltre 30.000 V.

Strettamente legata al livello di tensione e all'ambito di appartenenza, è la capacità di trasporto degli elementi di rete, ovvero elettrodotti (o linee elettriche), Stazioni Elettriche (SE), Cabine Primarie (CP) e Cabine Secondarie (CS).

Gli elementi che costituiscono la rete di distribuzione, elettrodotti e cabine, si distinguono per livello di tensione e per ambito di utilizzo e possono essere in Bassa Tensione (BT fino a 1.000 V) o in Media Tensione (MT oltre 1.000 e fino a 30.000 V).

Gli elettrodotti e le cabine secondarie BT sono in grado di trasportare alcune centinaia di kW per alcune centinaia di metri, nell'ambito quindi dell'elettrificazione rurale, piccoli aggregati urbani o singole vie, mentre le linee elettriche MT e le CP possono trasportare alcuni MW per alcuni km, nell'ambito di quartieri o piccoli Comuni.

Le utenze domestiche e artigianali di piccole dimensioni sono direttamente connesse alla rete di bassa tensione fino a potenze impegnate non superiori a 400 kW, mentre le utenze artigianali, industriali e del terziario, fino a potenze per singolo allaccio non superiori a 10 MW, vengono normalmente connesse alla rete MT.

La rete di distribuzione, tranne rari casi, viene esercita in modo radiale, quindi ogni utenza elettrica viene connessa, direttamente o indirettamente, ad una cabina e risulta alimentata da una sola direzione e una sola fonte. In caso di guasto, per ripristinare l'alimentazione delle utenze, è necessario effettuare quanto meno delle manovre di esercizio, che possono essere automatiche, telecomandate o manuali, ma che in ogni caso danno luogo a disservizi di breve o lunga durata.

Trasmissione, produzione e distribuzione di energia elettrica:

SOCIETÀ DI DISTRIBUZIONE	COMUNE SERVITO
A.I.M. Servizi a rete S.r.l.	VI
MEGARETI SPA	Grezzana (VR)
	VR
E-DISTRIBUZIONE S.P.A.	Tutti gli altri Comuni

Gli elementi della rete di trasmissione, elettrodotti e stazioni elettriche (SE), si distinguono per livello di tensione e per ambito geografico e possono essere in Alta Tensione (AT) o Altissima Tensione (AAT).

Gli elettrodotti e le stazioni elettriche in Alta Tensione sono in grado di trasportare alcune decine di MW per alcune decine di km, in ambito provinciale e regionale, mentre le linee elettriche e le stazioni elettriche in altissima tensione possono trasportare diverse centinaia di MW per centinaia di km, in ambito interregionale, nazionale e internazionale. La rete elettrica di trasmissione è organizzata in modo magliato, quindi pressoché tutti i nodi della rete AAT e AT, costituiti da stazioni elettriche, CP, centrali elettriche e da un limitato numero di utenze industriali con potenza di norma superiore a 10 MW, sono collegati fra loro mediante due o più direttrici e quindi sono alimentati attraverso molteplici fonti. Questo significa che, in caso di guasto permanente su un elettrodotto, i sistemi istantanei di protezione automatica consentono di isolare l'elemento guasto senza distacco del carico e senza alcuna ripercussione sulle utenze, ad esclusione dell'inevitabile e brevissimo "buco di tensione" (della durata di frazioni di secondo) che si verifica per alcune tipologie di guasto. Nella figura che segue è illustrata una mappa con le indicazioni di massima della dislocazione della Rete elettrica AAT a 380 e 220 kV nella Regione del Veneto.



Figura 50: Rete elettrica di trasmissione a 380 e 220 kV nella Regione del Veneto (fonte TERNA)

Dati regionali su energia elettrica:

Lunghezza delle reti di distribuzione al 31 dicembre 2016				
REGIONE VENETO	**BASSA TENSIONE**	**MEDIA TENSIONE**	**ALTA E ALTISSIMA TENSIONE**	**NUMERO DEI DISTRIBUTORI(A)**
	63.477	27.436	61	3

Impianti della rete elettrica italiana con tensione di esercizio maggiore di 66 kV al 31 dicembre 2016 in Veneto

n. Stazioni Elettriche RTN

- 380 kV: 10
- 220 kV: 21
- 150/132 kV: 34
- 66 kV: --

Potenza di Trasformazione: 10.529 MVA

n. Cabine Primarie di Distribuzione:

- 220 kV: --
- 150/132 kV: 136

Linee elettriche della rete italiana con tensione di esercizio maggiore o uguale a 66 kV al 31 dicembre 2016 in Veneto

In km di terna

- 380 kV: 604,8
- 220 kV: 1.270,0
- Totale: 1.874,8

Superficie kmq. 18.407

Densità m/kmq 102

3.3.9 Infrastrutture idriche e servizio idrico

Con l'entrata in vigore della Legge 5 gennaio 1994, n. 36, "Disposizioni in materia di risorse idriche" (ora abrogata dal D.Lgs. n. 152/2006) si è avviato un complesso ed articolato processo finalizzato ad ottenere una riorganizzazione territoriale e funzionale del "Servizio Idrico Integrato" (in breve S.I.I.), inteso come l'insieme dei servizi pubblici di acquedotto, fognatura e depurazione delle acque reflue.

In considerazione delle realtà territoriali, idrografiche e politico-amministrative regionali, nonché degli obiettivi di fondo proposti dalla stessa Legge n. 36/1994, il territorio della Regione Veneto è stato suddiviso in Ambiti Territoriali Ottimali (A.T.O.):

- otto A.T.O. regionali: Alto Veneto, Bacchiglione, Brenta, Laguna di VE, Polesine, Valle del Chiampo, Veneto Orientale e Veronese;

- un A.T.O. interregionale tra le Regioni Veneto e Friuli VE-Giulia: Lemene, comprendente parte dei comuni della provincia di Pordenone e, per la parte veneta, undici comuni situati nel bacino dei fiumi Livenza e Tagliamento.

Con l'entrata in vigore della L.R. n. 17/2012, che abroga la L.R n. 5/1998, pur venendo confermata la suddivisione territoriale nei succitati ambiti ottimali, è stata data una nuova veste all'organizzazione dei soggetti preposti al governo del ciclo integrato dell'acqua prevedendo la sostituzione delle Autorità d'Ambito con i Consigli di Bacino, operativi dal 2013.

I Consigli di Bacino - responsabili per ciò che attiene la definizione degli obiettivi, la pianificazione dell'intero ciclo idrico integrato, la redazione del Piano d'Ambito ed il controllo dello stesso - si avvalgono dei "Gestori del S.I.I." - società a capitale pubblico già attive nel territorio per la gestione di servizi a rete o create da fusioni di precedenti gestori, individuate mediante procedura di affidamento "in house" - per l'organizzazione operativa del servizio e l'attuazione di quanto previsto nella pianificazione d'Ambito.

Il Servizio Idrico Integrato dell'intero territorio veneto è organizzato come da prospetto seguente:

Si riporta di seguito la cartografia delle aree di competenza delle Società che gestiscono il servizio idrico.

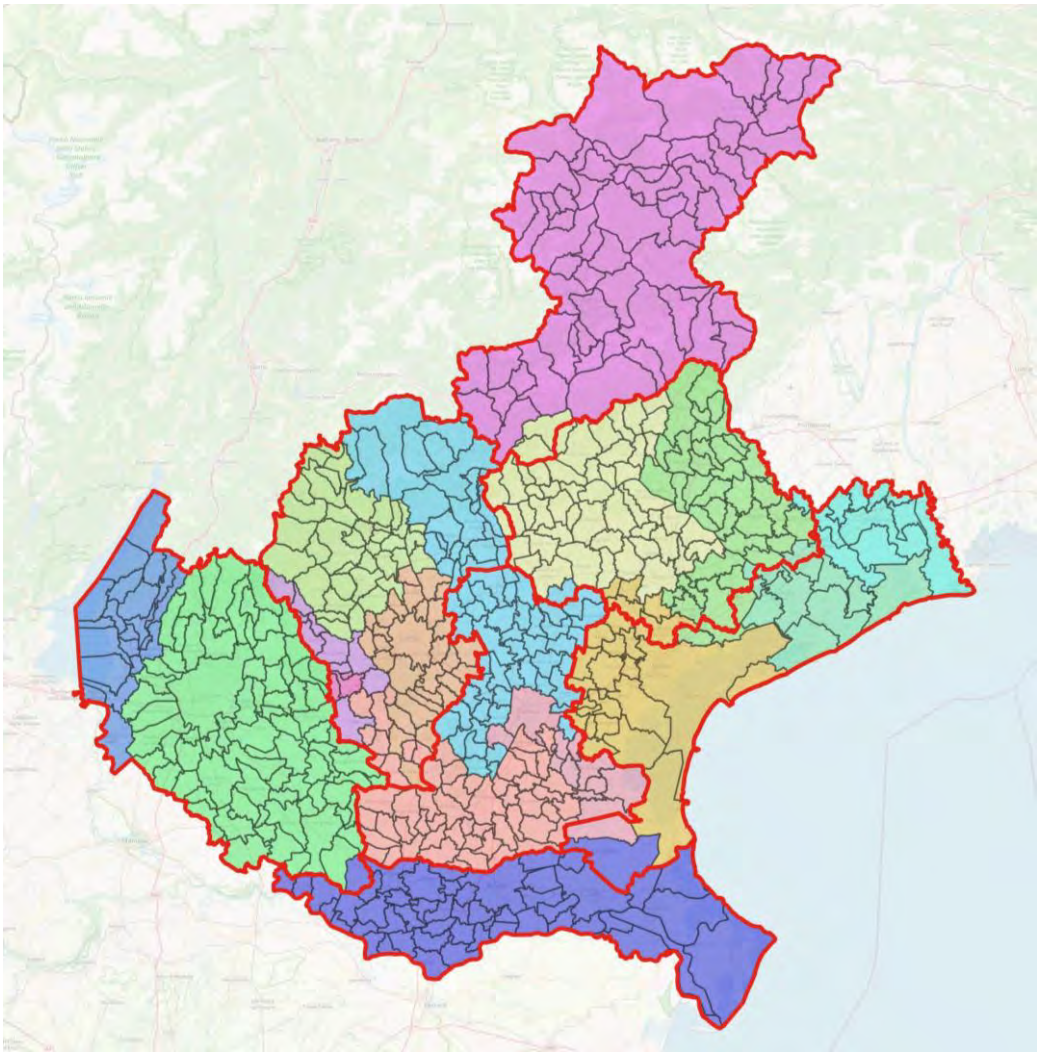

Figura 51: Mappa delle aree di competenza delle Società che gestiscono il servizio idrico

In Allegato 8 è riportata la cartografia e l'elenco delle infrastrutture idriche e del servizio idrico suddiviso per Provincia.

3.3.10 Deposito e stoccaggio carburanti

Il Veneto ha una presenza di impianti molto diffusa e omogenea, oltre il 90% di comuni vede la presenza di almeno un impianto e ogni provincia è sopra l'85% fatta eccezione per BL. Un ultimo elemento significativo è la presenza di impianti di GPL nel territorio Veneto. Con 511 impianti fra pubblici e privati è di gran lunga le regione d'Italia con il maggior numero di impianti GPL. Gli impianti pubblici di GPL superano anche in dato assoluto realtà con popolazione molto superiore come la Lombardia e il rapporto fra impianti e popolazione è secondo solo all'Emilia Romagna. Le provincie venete con il maggior numero di impianti GPL sono PD e VR che singolarmente hanno gli stessi impianti di Milano e Napoli e di poco inferiori a Roma e Torino. In Veneto gli impianti dotati di GPL corrispondono a circa il 25% del totale.

PROVINCIA	COMUNI DEL VENETO	COMUNI PROVVISTI	QUOTA (%)
BELLUNO	64	47	73,44
PADOVA	104	96	92,31
ROVIGO	50	46	92,00
TREVISO	95	93	97,89
VENEZIA	44	43	97,73
VERONA	98	92	93,88
VICENZA	120	104	86,67
VENETO	575	521	90,61

Tabella 10: Impianti ad uso pubblico e privato – distribuzione territoriale per provincia

Le province Venete rapporto popolazione numero impianti
I dati sono aggiornati al 01/01/2017
(ISTAT).

Provincia	Popolazione residenti	Numero Impianti	Rapporto Popolazione Impianti
Belluno	205.781	146	1.409
Padova	936.274	472	1.984
Rovigo	238.588	173	1.379
Treviso	885.972	445	1.991
Venezia	854.275	400	2.136
Verona	921.557	586	1.573
Vicenza	865.082	435	1.989
totale	**4.907.529**	**2.657**	**1.847**

Tabella 11: Impianti ad uso pubblico e privato – Rapporto popolazione/numero di impianti

Le province Venete rapporto superficie numero impianti			
Provincia	Superficie kmq	Numero Impianti	Rapporto Superficie Impianti kmq
Belluno	3.672,26	146	25,15
Padova	2.144,15	472	4,54
Rovigo	1.819,35	173	10,52
Treviso	2.479,83	445	5,57
Venezia	2.472,91	400	6,18
Verona	3.096,39	586	5,28
Vicenza	2.722,53	435	6,26
totale	**18.407,42**	**2.657**	**6,93**

Tabella 12: Impianti ad uso pubblico e privato – Rapporto superficie / numero di impianti

La Tavola che segue riporta la localizzazione cartografica degli impianti di distribuzione dei carburanti nella Regione Veneto.

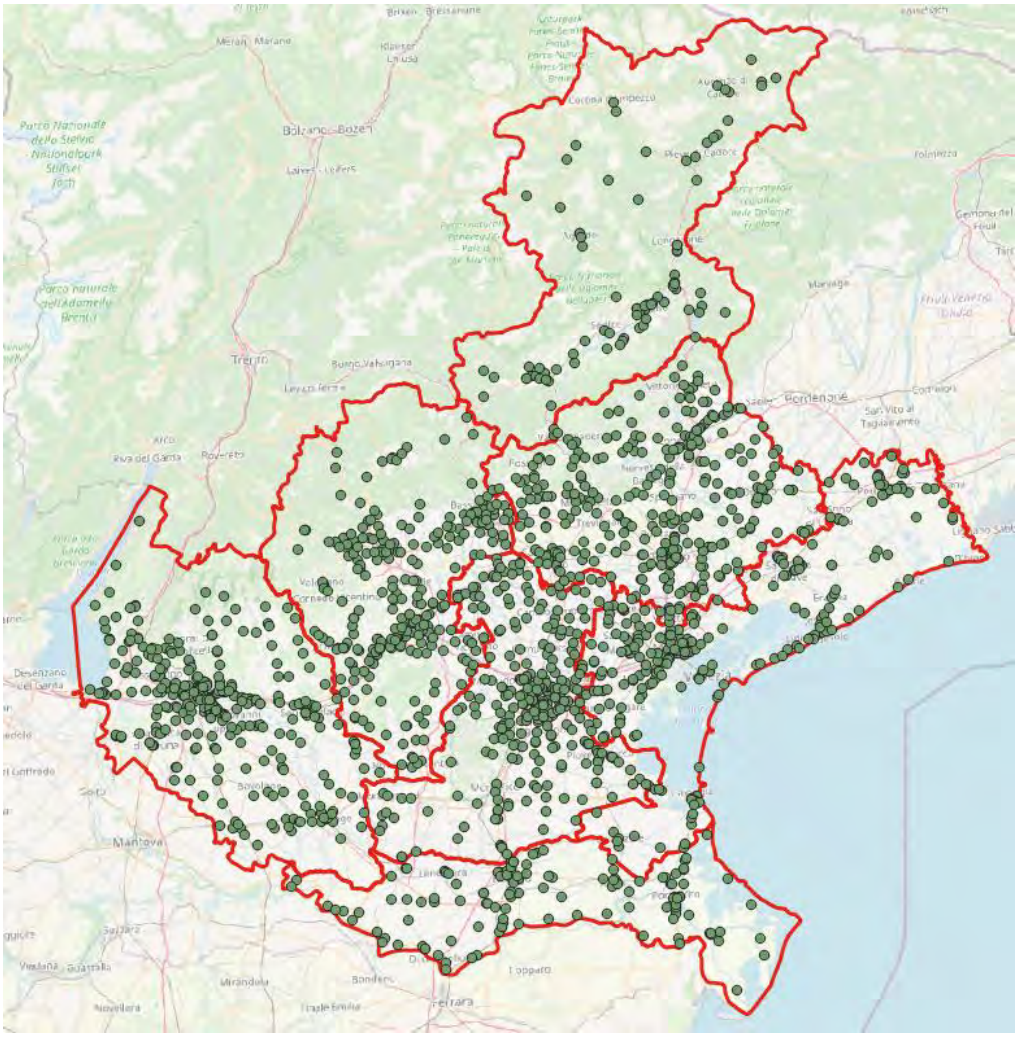

Figura 52: Impianti di distribuzione carburanti della Regione Veneto

3.3.11 Servizi postali

Non sono state stipulate convenzioni di tipo operativo con i gestori dei servizi postali.

3.3.12 Servizi bancari

Non sono state stipulate convenzioni di tipo operativo con i gestori dei servizi bancari

4 Elementi conoscitivi – Sistema regionale di protezione civile

4.1 Sistema regionale di protezione civile

4.1.1 Pianificazione di emergenza dei livelli territoriali

Pianificazione comunale

Relativamente alla pianificazione di protezione civile comunale, la Regione ha emanato diverse Linee guida, nel corso degli anni, al fine di uniformare la struttura dei Piani e di consentire l'interscambio informatico dei dati.

Per quanto concerne l'avanzamento della pianificazione di emergenza a livello comunale si riscontra la seguente situazione (dati giugno 2025):

Provincia	Numero Comuni	Comuni con Piano	Comuni con Piano informatizzato e specifico scenario rischio sismico
BL	60	59	54
PD	101	100	44
RO	50	50	9
TV	94	93	56
VE	44	44	16
VI	115	111	19
VR	98	98	17

Si evidenzia che sono considerati privi di pianificazione i comuni nati da fusioni di comuni e che non hanno ad oggi provveduto alla stesura di un nuovo piano comunale, pur essendo stati approvati i piani comunali dei singoli comuni fusi.

Pianificazione di ambito

Per quanto concerne gli ambiti territoriali e organizzativi ottimali di protezione civile, previsti dal Codice della Protezione Civile e dall'art. 6 della Legge regionale n. 13/2022, con Dgr n. 659 del 17/06/2025 è stato adottato il documento relativo alla definizione degli Ambiti Territoriali e Organizzativi Ottimali di Protezione Civile ai fini di garantire la partecipazione dei cittadini, singoli o associati, al processo di elaborazione della pianificazione di protezione civile.

A seguito della presentazione delle osservazioni è in corso di elaborazione il documento definitivo relativo alla delimitazione geografica degli ATOO di protezione civile e dei relativi criteri organizzativi da sottoporre all'approvazione del Consiglio regionale, sentito il Consiglio delle Autonomie Locali, ai sensi del combinato disposto di cui all'art. 6, commi 6 e 7 e all'art. 12, comma 4 della L.R. n. 13/2022.

Si evidenzia, per quanto concerne gli ambiti territoriali e organizzativi ottimali, la L.R. n. 13/2022 pone in capo alle Province/Città Metropolitana di Venezia la realizzazione della relativa pianificazione di emergenza.

4.1.2 Modello di intervento regionale

Struttura organizzativa regionale

Il 1° giugno 2022 è stata promulgata la nuova legge regionale di protezione civile – L.R. n. 13 "Disciplina delle attività di protezione civile". Tale legge disciplina le funzioni in materia di protezione civile, come definite dal D.Lgs. 2 gennaio 2018, n. 1 "Codice della protezione civile" e il modello organizzativo del sistema regionale della protezione civile individuando i soggetti e gli strumenti preposti all'attuazione delle attività di protezione civile in applicazione dei principi di sussidiarietà, differenziazione e adeguatezza organizzativa delle amministrazioni interessate.

Con DGR n. 103/2013 è stato approvato il "Protocollo operativo per la gestione delle Emergenze" in base al quale l'organizzazione in emergenza della Protezione Civile, nella Regione del Veneto, si articola attraverso tre livelli di intervento:

- 1° Livello di tipo strategico. Ha lo scopo di individuare un piano d'azione generale idoneo ad impostare e coordinare le azioni da porre in essere per il contrasto ed il superamento dell'emergenza nonché per assicurare la mitigazione del rischio. Detto livello viene gestito dall'Unità di Crisi Regionale;
- 2° Livello di tipo tattico. Ha lo scopo di pianificare al meglio, nel rispetto delle scelte strategiche, ogni singola azione tenendo conto dei vincoli pratici e contingenti. Esso viene gestito dal Coordinamento Tecnico in Emergenza, che ha competenze di direzione tecnico/gestionale di tipo trasversale e può essere attivato anche in condizioni di allarme;
- 3° Livello di tipo operativo. Ha lo scopo di mettere in pratica quanto pianificato, con competenze di tipo tecnico/operazionale/esecutivo. Esso viene gestito dal Coordinamento Regionale in Emergenza - Co.R.Em. (L.R. n. 58/84 e s.m.i.).

L'Unità di Crisi Regionale, presieduta dal Presidente della Giunta regionale o da un suo delegato, assicura il livello strategico e decisionale per il coordinamento delle operazioni necessarie per fronteggiare emergenze di tipo b) e c) di cui all'art. 2 della Legge n.225/92, ora art. 7 del D. Lgs 1/2018. L'Unità di Crisi Regionale si avvale, per lo svolgimento delle proprie attività, principalmente della Direzione di Presidenza e del Coordinamento Tecnico in Emergenza.

Il Coordinamento Tecnico in Emergenza – C.T.E. - è composto dai responsabili, o loro delegati, delle strutture regionali operanti in materie connesse alla Protezione Civile. Il Coordinamento Tecnico in Emergenza, viene attivato dal Presidente della Regione e coordinato tecnicamente e funzionalmente dal medesimo Dirigente della struttura regionale di Protezione Civile. Esso ha il compito di coordinare, da un punto di vista tecnico e gestionale, in un quadro unitario, le strutture regionali di cui sopra in condizioni di allarme od emergenza. Possono essere chiamati a far parte del C.T.E. anche altri Enti quali gli Enti strumentali della Regione e gli Istituti scientifici e di ricerca.

Il livello operativo è rappresentato dal Co.R.Em. - Coordinamento Regionale in Emergenza, istituito dalla L.R. 58/84 quale riferimento per il Sistema regionale di protezione civile. Alle attività del Co.R.Em., concorre tutto il personale della Struttura regionale di Protezione Civile, con riferimento alle rispettive competenze tecniche ed amministrative.

Il Co.R.Em. opera alle dirette dipendenze della Struttura regionale di Protezione Civile e comprende anche il COR–AIB (Coordinamento Operativo Regionale) in riferimento alle attività di Antincendio Boschivo.

Il Co.R.Em., diretto dal Dirigente della struttura regionale di Protezione Civile, assolve i propri compiti attraverso:

- la Funzione Valutazione Situazioni - F.V.S., che garantisce, in H 24, la ricezione delle notizie, la verifica e la prima valutazione delle stesse;
- il Centro Funzionale Decentrato, C.F.D.;

- la Sala Operativa (Regionale) - S.O., che qualora attivata, costituisce la work-room del Co.R.Em. La Sala Operativa opera con una suddivisione funzionale mutuata dagli indirizzi nazionali.

La nuova Legge Regionale conferma la presenza dell'Unità di Crisi Regionale, al fine di assicurare il coordinamento delle operazioni di soccorso d gli interventi delle componenti e delle strutture operative sul territorio regionale, con attivazione a cura del Presidente.

Analogamente, ai sensi della Legge Regionale n. 13/2022, presso la struttura regionale opera il Centro Operativo Regionale quale struttura tecnica preposta al coordinamento delle attività regionali di previsione, allertamento e gestione dell'emergenza. Il C.O.R. opera anche a supporto dell'eventuale Unità di Crisi Regionale e si avvale della Sala Situazioni Veneto, del Centro Funzionale Decentrato, della Sala Operativa Regionale (SOR) e delle sale operative decentrate (SOD).

Da febbraio 2025 è attivo il servizio di presidio operativo H24 della Sala Situazioni Veneto. La Sala Situazioni Veneto ha lo scopo di monitorare la situazione nel territorio regionale in relazione ad eventi potenzialmente emergenziali e consentire l'immediata attivazione del Servizio regionale.

Al momento restano da emanare alcuni provvedimenti di Giunta per dare concreta attuazione a quanto previsto dall'art. 16 (Unità di Crisi Regionale), dall'art. 18 (Sala Situazione Veneto) e dall'art. 20 (Sala Operativa Regionale e sale operative decentrate di livello provinciale).

Modello di intervento

L'attuale organizzazione prevede il concorso delle Amministrazioni Provinciali, in particolar modo per ciò che concerne il coordinamento del volontariato di protezione civile, fermo restando, in capo alla Regione, l'attivazione delle Organizzazioni di Volontariato, ai sensi della normativa vigente.

Le attività di soccorso alla popolazione vengono effettuate in coordinamento con le Prefetture territorialmente competenti, che provvedono all'attivazione dei Centri di Coordinamento dei Soccorsi e dei Centro Operativi Misti.

Di norma i rapporti tra la Regione e le zone colpite dall'evento, vengono tenuti attraverso le Amministrazioni Provinciali e le loro Sale Operative.

A seguito delle recenti innovazioni normative introdotte in materia di coordinamento dei servizi da parte degli Enti Locali, si stanno affermando modelli organizzativi che prevedono l'istituzione di Centri Operativi Intercomunali a supporto dei Sindaci afferenti l'ambito territoriale di competenza. Tale modello organizzativo risulta al momento assolutamente marginale, seppur in sensibile aumento.

E' stato elaborato un primo modello di intervento al fine di individuare le azioni da intraprendere per il raggiungimento degli obiettivi di soccorso e assistenza alla popolazione in caso di evento sismico di significativa magnitudo.

Procedure di sala operativa

Sono state definite le procedure operative per l'attivazione e le prime azioni di competenza del COR.

Le procedure sono state testate in occasione di due esercitazioni svoltesi nel corso del 2021, prevalentemente per posti di comando, che hanno visto coinvolti alcuni comuni dell'area vicentina e dell'area trevigiana e nella più recente esercitazione regionale "Terre in movimento" che si è svolta nei giorni 08-09-10 novembre 2024.

Quest'ultima esercitazione si è svolta sia per posti di comando sia, in minor parte, su scala reale e ha coinvolto le Prefetture – UTG di Treviso e Belluno, le Province della Regione Veneto, la Città Metropolitana di Venezia, il S.U.E.M. 118 di Treviso, il comune di Valdobbiadene (TV) e i comuni limitrofi di Borgo Valbelluna, Cison di Valmarino, Farra di Soligo, Feltre, Follina, Miane, Moriago della Battaglia, Pederobba, Pieve di Soligo, Segusino, Sernaglia della Battaglia, Setteville e Vidor, e le Organizzazioni di Volontariato di protezione civile.

Durante l'esercitazione è stato simulato un evento sismico non distruttivo (magnitudo 4.8) con ricadute nel territorio del Comune di Valdobbiadene (TV) e limitrofi. Oltre ad aver testato parte delle procedure operative relative al rischio sismico è stato verificato il flusso delle informazioni tra i vari centri di comando e la tempistica di attivazione del sistema di coordinamento. Inoltre sono state simulate le fasi di attivazione e mobilitazione, nonché l'impiego operativo, di alcuni moduli della colonna mobile regionale e la capacità di risposta di alcune squadre di volontariato preventivamente ed adeguatamente addestrate con allestimento di alcune delle parti comuni di un campo di accoglienza.

L'attività esercitativa ha dato esiti positivi e ha permesso il confronto sulla necessità di aggiornare alcuni minimi passaggi delle procedure operative.

Le procedure operative sono riportate in Allegato 9.

Tools per sala Operativa Regionale

Nell'ambito del progetto "ARMONIA" - Rete di monitoraggio accelerometrico in tempo reale di siti ed edifici in Italia ed Austria (http://www.armoniaproject.eu/) si è provveduto all'installazione, nel territorio Veneto al confine con il Friuli Venezia Giulia di 6 sensori sismici, in altrettanti edifici campione, preventivamente caratterizzati dal punto di vista, geologico, strutturale e ingegneristico.

Sono stati quindi sviluppati alcuni tools a disposizione degli operatori della Sala Operativa Regionale che consentono la rapida costruzione di uno scenario atteso di riferimento, utile nelle prime fasi per l'avvio delle operazioni di verifica e soccorso.

I tools evidenziano i parametri del suolo, insieme alle ShakeMaps, fino ad arrivare alla stima degli edifici gravemente danneggiati o crollati.

Sono stati inoltre formati circa 200 operatori volontari per la raccolta delle prime informazioni di risentimento sismico, attraverso un questionario informatizzato ed un sistema speditivo basato su bot telegram.

In particolare il sistema speditivo attraverso bot Telegram, ha dimostrato negli ultimi eventi significativi (M>2.5) un'ottima reattività, con una prima mappa significativa entro 20/30 minuti dall'evento.

In Allegato 10 sono illustrati sinteticamente i tools a disposizione degli operatori di Sala Operativa.

Si evidenzia infine che nell'ambito dell'azione 5.3.1 del POR FESR 2014-2019 Regione del Veneto ha stipulato un accordo con l'Istituto Nazionale di Oceanografia e di Geofisica Sperimentale - OGS Centro di Ricerche Sismologiche - CRS per l'avvio e realizzazione del Progetto PREACTIVE (Prepared REACTIon to Venetian Earthquakes).

Il progetto, molto articolato, consentirà l'integrazione nella medesima piattaforma di ulteriori 300 sensori che consentiranno a breve l'utilizzo di misure reali per la costruzione delle mappe di scuotimento.

Salvaguardia del patrimonio culturale

Le procedure e gli strumenti operativi per la salvaguardia del patrimonio culturale in caso di emergenza sono contenuti nella Direttiva del Ministero dei Beni e delle Attività Culturali e del Turismo del 23 aprile 2015 che aggiorna la precedente Direttiva del 12 dicembre 2013, relativa alle "Procedure per la gestione delle attività di messa in sicurezza e salvaguardia del patrimonio culturale in caso di emergenze derivanti da calamità naturali".

Tale Direttiva impartisce le disposizioni agli uffici del Ministero al fine di garantire, in caso di emergenze derivanti da calamità naturali, la massima tempestività ed efficacia delle azioni finalizzate alla salvaguardia del patrimonio culturale, operando in modo sinergico e coordinato, secondo procedure specifiche che

regolamentano sia le relazioni fra le articolazioni del Ministero, sia quelle con il servizio nazionale della protezione civile.
In particolare, è previsto che le unità di coordinamento regionale UCCR-MiBAC provvedano a coordinare le attività sul territorio del personale del Ministero e a garantire il necessario raccordo con le strutture deputate agli interventi in emergenza attraverso i centri di coordinamento di protezione civile territoriali, qualora istituiti, ovvero, per eventi di limitata estensione o intensità, il collegamento direttamente con le strutture territoriali interessate (Prefetture, VVF, Forze dell'Ordine, etc.).

Nel caso di eventi, la cui intensità ed estensione, richiedano l'attivazione del livello nazionale di coordinamento, a livello centrale, il coordinamento e la direzione unitaria delle attività in emergenza sono assicurati dal Comitato operativo della protezione civile.

Nel caso di attivazione della Di.Coma.C. il Ministero garantirà il necessario raccordo con essa attraverso le Unità di crisi coordinamento regionale (UCCR-MiBAC) delle regioni coinvolte nell'emergenza e invierà propri qualificati rappresentanti presso la Di.Coma.C. che, in raccordo con l'UCCR stessa, parteciperanno alle attività della Funzione di supporto "Censimento danni e agibilità post evento delle costruzioni" prevista dal "Programma nazionale di soccorso per il rischio sismico" nonché alle riunioni di coordinamento.

Al fine di valutare le condizioni del patrimonio culturale sia mobile che immobile e di procedere alla messa in sicurezza e all'eventuale movimentazione dello stesso, il Ministero organizza, in coordinamento con la funzione "Censimento danni e agibilità post evento delle costruzioni", sopralluoghi sul territorio tramite squadre specialistiche che procederanno alla compilazione delle schede di rilevamento del danno, avvalendosi eventualmente del supporto del Corpo Nazionale dei Vigili del Fuoco, per il tramite delle rappresentanze presenti in Di.Coma.C..

Nel caso in cui l'evento non abbia rilevanza nazionale, il coordinamento dovrà avvenire seguendo il modello organizzativo di protezione civile nel rispetto delle competenze regionali, provinciali e comunali e in relazione al livello territoriale coinvolto.

A livello provinciale, secondo il modello adottato in ambito regionale, si attiva il Centro di coordinamento di protezione civile (CCS) per assicurare, in stretto raccordo con la Di.Coma.C., qualora istituita, la direzione unitaria degli interventi da coordinare con quelli realizzati dai Sindaci dei comuni interessati.

In relazione all'estensione dell'area interessata dall'evento si attivano i Centri operativi comunali (COC) o intercomunali (CCA), presso i quali i soggetti ordinariamente competenti svolgono le specifiche attività secondo le proprie competenze istituzionali e anche sulla base di eventuali accordi o intese. Rappresentanti del Ministero garantiranno, laddove possibile, la propria partecipazione ai Centri di coordinamento di livello provinciale (CCS), intercomunale (CCA), o comunale (COC), o in ogni caso il diretto raccordo con la Di.Coma.C., qualora istituita.

In caso di eventi calamitosi che non comportino l'attivazione del Comitato operativo della protezione civile, si farà riferimento a quanto previsto nel protocollo d'intesa tra il Ministero - Segretariato generale e il Ministero dell'interno - Dipartimento dei Vigili del Fuoco, del soccorso pubblico e della difesa civile.

Con riferimento agli interventi di messa in sicurezza sui beni culturali mobili, in edifici danneggiati, l'attività sarà pianificata e gestita dai coordinatori dell'unità operativa coordinamento tecnico degli interventi di messa in sicurezza sui beni architettonici, storico-artistici, archeologici, audio-visivi, archivistici e librari, sulla base delle schede compilate durante la prima fase del rilievo, trasmesse dall'unità rilievo dei danni al patrimonio culturale.

La messa in atto degli interventi sarà effettuata da squadre composte da:

1. un tecnico del Ministero;

2. un funzionario del nucleo NCP dei Vigili del Fuoco;

3. un ulteriore tecnico del Ministero (restauratore, storico dell'arte, archivista, ecc.), qualora se ne valuti l'opportunità con competenza specifica sulla tipologia di beni culturali mobili presenti nell'edificio;

4. un esperto strutturista, qualora la complessità della struttura lo richieda;

5. personale del Comando Carabinieri del nucleo tutela del patrimonio culturale qualora siano da effettuare spostamenti di beni mobili;

6. eventuale personale esterno adeguatamente formato di supporto alle operazioni, anche appartenente ad organizzazioni di volontariato di protezione civile.

Con specifico riferimento alla struttura operativa, con Decreto n. 121 del 26.03.2020 del Ministero per i Beni le Attività Culturali e per il Turismo sono state istituite:

- presso il Segretariato generale, l'Unità di Coordinamento Nazionale l'UCCN-MiBACT, che si attiva in occasione di eventi emergenziali derivanti da calamità naturali per i quali viene deliberato lo stato di emergenza e garantisce, tra i vari compiti, il necessario coordinamento con le istituzioni esterne al MiBACT ivi comprese quelle deputate agli interventi in emergenza (protezione civile, VVF, Forze dell'ordine, volontari);
- presso i Segretariati regionali, le Unità di Coordinamento Regionale UCCR-MiBACT. Le UCCR-Mibact sono attivate dall'UCCN in occasione di eventi emergenziali derivanti da calamità naturali che si verificano nel territorio di competenza, per i quali viene deliberato lo stato di emergenza e tra i vari compiti, garantiscono il collegamento con le strutture territoriali deputate agli interventi in emergenza (prefetture, protezione civile, VVF, Forze dell'ordine, volontari).

Le Unità di coordinamento regionale UCCR-MiC sono articolate nelle seguenti tre unità operative:

1) Unità rilievo dei danni al patrimonio culturale, con i seguenti compiti:

a) gestione del personale Ministero delle squadre di rilievo;

b) verifica, scansione delle schede di rilievo e degli allegati, archiviazione digitale;

c) archiviazione della documentazione cartacea (schede di rilievo, foto, verbali, progetti di intervento, ecc.);

2) Unità coordinamento tecnico degli interventi di messa in sicurezza (compreso lo spostamento dei beni) sui beni architettonici, storico-artistici, archeologici, audio-visivi, archivistici e librari, con i seguenti compiti:

a) coordinamento del personale Ministero delle squadre che si occupano degli interventi di messa in sicurezza;

b) verifica ed approfondimento della parte delle schede di rilievo relativa agli interventi di messa in sicurezza;

c) archiviazione cartacea e digitale della documentazione tecnica inerente gli interventi di messa in sicurezza e dei successivi interventi di consolidamento e restauro (foto, verbali, progetti di intervento, ecc.);

3) Unità depositi temporanei e laboratorio di pronto intervento sui beni mobili, con i seguenti compiti:

a) gestione dei depositi temporanei;

b) gestione dei laboratori di pronto intervento.

A livello regionale è intenzione dare avvio alle attività per la sottoscrizione di un protocollo d'intesa tra la Regione, il Ministero dei Beni delle Attività Culturali e del Turismo, la Prefettura di Venezia, la Città di Venezia, la Città Metropolitana e il Patriarcato, in particolare in relazione al rischio idrogeologico. Alcune implicazioni di tale accordo potranno essere trasferite al caso di emergenza dovuto al rischio sismico.

Nell'ambito del progetto "Crossit Safer" - Cooperazione transfrontaliera tra Slovenia e Italia per una regione più sicura (https://www.ita-slo.eu/it/crossit-safer) il 28 e 29 Aprile si è svolta a Vittorio Veneto (TV) l'esercitazione di protezione civile "ViVART 2022" sul rischio sismico che ha visto il coinvolgimento di Prefettura-UTG di Treviso, Ministero della Cultura, VVF di Treviso, Comune di Vittorio Veneto e delle Organizzazioni di Volontariato, e dove è stata data particolare rilevanza alle attività relative al recupero e pronto intervento sui beni culturali.

In vista dell'esercitazione sono stati organizzati due corsi di formazione duranti i quali sono stati formati n. 31 volontari di protezione civile e n. 56 funzionari appartenenti a diverse amministrazioni quali, Prefetture-UTG di Padova, Rovigo, Vicenza e Verona, Corpo Nazionale dei Vigili del Fuoco di Treviso, Ministero della Cultura – Soprintendenza Archeologia Belle Arti e Paesaggio per le Province di Verona, Rovigo, Vicenza, Belluno, Padova e Treviso e per il Comune di Venezia e Laguna, Soprintendenza Archivistica e Bibliografica per il Veneto e il Trentino Alto Adige, Archivio di Stato di Belluno, Padova, Rovigo e Vicenza, Biblioteca Nazionale Marciana, Direzione regionale Musei Veneto, Segretariato regionale del Ministero della Cultura per il Veneto, Regione del Veneto – Direzione Protezione Civile, Sicurezza e Polizia Locale, Amministrazioni provinciali, Comando Carabinieri Tutela del Patrimonio Culturale, Diocesi di Treviso e Vittorio Veneto, Comune di Vittorio Veneto.

4.2 Risorse logistiche ed individuazione dei poli logistici

Colonna Mobile Regionale

Per quanto concerne la colonna mobile regionale è in corso un'operazione di verifica e razionalizzazione relativamente alle attrezzature e alla loro dislocazione.

In Allegato 11 si riportano le schede di dettaglio dei moduli censiti

Polo logistico regionale

Il polo logistico regionale è stato individuato presso il Comune di Mogliano Veneto – Bonisiolo

POLO LOGISTICO									
DENOMINAZIONE	**PRESIDIO REGIONALE DI I LIVELLO - BONISIOLO**								
LOCALIZZAZIONE	Coordinate **45°34'55.482"N - 12°18'34.519"E**								
ENTE DI RIFERIMENTO	~~Pubblico~~	privato	altro						
CONTATTI	reperibile H 24 **800 99 00 09**								
TEMPI DI ATTIVAZIONE	tempo da quando arriva la chiamata e il cancello è aperto – **3 H**								
Via di accesso da principali arterie stradali	**AUTOSTRADA A27 – TANGENZIALE DI MESTRE - VENEZIA**								
Principali Infrastrutture di mobilità nelle prossimità del POLO									
PORTI	PORTO DI VENEZIA (AUTORITA' PORTUALE)						distanza Km	28	
AEROPORTI	AEROPORTO MARCO POLO VENEZIA						distanza Km	16,5	
	AEROPORTO ANTONIO CANOVA TREVISO						distanza Km	23	
FF.SS	STAZIONE DI MESTRE – VENEZIA						distanza Km	18	
	STAZIONE DI QUARTO D'ALTINO (TV)						distanza Km	6	
ALTRO									
Caratteristiche fisiche e capacità									
SUPERFICE SCOPERTA	**3,924 Ha**		pavimentazione	**GHIAIA**	terra	altro			
	RECINZIONE	~~SI~~	NO	illuminata	~~SI~~	NO	vigilata	~~SI~~	NO
NOTE									
SUPERFICE COPERTA	Mq **DORMITORI 2296,822**		capannoni Mq		uffici **Mq 1190,128**		servizi igienici ~~SI~~ NO		

	Mq **CUCINA 430,539** Mq **MENSA 430,115**			
NOTE	Gli spazi coperti sono parzialmente occupati come depositi temporanei di documentazione amministrativa			
Foto o planimetria	Distributivo e Ortofoto			





4.2.1 Poli logistici decentrati

Sono stati individuato inoltre dei poli logistici decentrati al fine di garantire una più equilibrata distribuzione delle risorse sul territorio regionale:

POLO LOGISTICO				
DENOMINAZIONE	**CENTRO OPERATIVO PROVINCIALE DI PADOVA**			
LOCALIZZAZIONE	Coordinate **45°23'57.458"N 11°50'18.870"E**			
ENTE DI RIFERIMENTO	~~Pubblico~~	privato	altro	
CONTATTI	reperibile H 24			
TEMPI DI ATTIVAZIONE	tempo da quando arriva la chiamata e il cancello è aperto			
Via di accesso da principali arterie stradali	**AUTOSTRADA A13 – USCITA PADOVA SUD** **AUTOSTRADA A4 – USCITA PADOVA OVEST** **SR 47 – SR 11**			
Principali Infrastrutture di mobilità nelle prossimità del POLO				

PORTI								distanza Km	
AEROPORTI	AEROPORTO CIVILE DI PADOVA							distanza Km	2
FF.SS	STAZIONE DI PADOVA							distanza Km	5
ALTRO								distanza Km	
Caratteristiche fisiche e capacità									
SUPERFICIE SCOPERTA	Mq **8178**		pavimentazione		terra	altro			
	RECINZIONE	SI	NO	illuminata	SI	NO	vigilata	SI	NO
NOTE	**AZIENDA RISCHIO INCIDENTE RILEVANTE (RINO GREGGIO ARGENTERIE SPA) A 4 KM**								
SUPERFICIE COPERTA	Mq **1615**		capannoni Mq		uffici Mq		servizi igienici SI NO		
NOTE	**IN ATTESA DI VERIFICA DI IDONEITA'**								
Foto o planimetria	**Ortofoto**								



POLO LOGISTICO									
DENOMINAZIONE	**CENTRO OPERATIVO PROVINCIALE DI ROVIGO**								
LOCALIZZAZIONE	Coordinate **45°5'12.036"N - 11°44'52.880"E**								
ENTE DI RIFERIMENTO	~~Pubblico~~	privato	altro						
CONTATTI	reperibile H 24								
TEMPI DI ATTIVAZIONE	tempo da quando arriva la chiamata e il cancello è aperto								
Via di accesso da principali arterie stradali	**AUTOSTRADA A13 – USCITA ROVIGO O BOARA** **SR 88 - SS16 - SP 49**								
Principali Infrastrutture di mobilità nelle prossimità del POLO									
PORTI							distanza Km		
AEROPORTI							distanza Km		
FF.SS	STAZIONE DI ROVIGO						distanza Km	8	
ALTRO							distanza Km		
Caratteristiche fisiche e capacità									
SUPERFICE SCOPERTA	Mq **6746**		pavimentazione		terra	altro			
	RECINZIONE	SI	NO	illuminata	SI	NO	vigilata	SI	NO
NOTE									
SUPERFICE COPERTA	Mq **2730**		capannoni Mq		uffici Mq		servizi igienici SI NO		
NOTE	**IN ATTESA DI VERIFICA DI IDONEITA'**								
Foto o planimetria	**Ortofoto**								



POLO LOGISTICO									
DENOMINAZIONE	**MAGAZZINO DISTRETTO VR7 - CASTELNUOVO DEL GARDA (VR)**								
LOCALIZZAZIONE	Coordinate **45°25'41.9748"N - 10°45'43.793"E**								
ENTE DI RIFERIMENTO	Pubblico	privato	altro						
CONTATTI	reperibile H 24								
TEMPI DI ATTIVAZIONE	tempo da quando arriva la chiamata e il cancello è aperto								
Via di accesso da principali arterie stradali	**SR 11 – VIA STAZIONE – VIA GALILEO GALILEI**								
Principali Infrastrutture di mobilità nelle prossimità del POLO									
PORTI								distanza Km	
AEROPORTI	AEROPORTO CATULLO - VERONA							distanza Km	15
FF.SS	STAZIONE DI PESCHIERA DEL GARDA							distanza Km	7
	STAZIONE DI VERONA PORTA NUOVA							distanza Km	20
ALTRO								distanza Km	
Caratteristiche fisiche e capacità									
SUPERFICIE SCOPERTA	Mq **5000**		pavimentazione		terra	altro			
	RECINZIONE	~~SI~~	NO	illuminata	SI	NO	vigilata	SI	NO
NOTE	**AZIENDA RISCHIO INCIDENTE RILEVANTE (AIR LIQUIDE ITALIA SERVICE S.R.L.) A 100 M IN LINEA D'ARIA**								
SUPERFICIE COPERTA	Mq **1000**		capannoni Mq		uffici Mq	servizi igienici SI NO			
NOTE	**IN ATTESA DI VERIFICA DI IDONEITA'**								
Foto o planimetria									



4.3 Organizzazioni di volontariato

Al 27.08.2025 risultano iscritti all'Albo regionale/Elenco territoriale n. 553 Organizzazioni di volontariato così suddivise:

- Associazioni di volontariato di protezione civile (n. 164);
- Gruppi comunali di protezione civile (n. 227);
- Sezioni/Nuclei decentrati sul territorio delle Organizzazioni di volontariato nazionali (n. 139);
- Coordinamenti di Organizzazioni di volontariato di protezione civile (n. 23).

In caso di emergenze la Regione si coordina con le Province e la Città Metropolitana di Venezia che provvedono all'individuazione delle Organizzazioni di volontariato da attivare.

L'attivazione avviene in modalità telematica attraverso uno specifico portale internet che gestisce anche la registrazione delle presenze dei volontari.

Volontari iscritti per provincia:

- Belluno 2.590
- Padova 4.041
- Rovigo 1.117

- Treviso 3.045
- Venezia 2.213
- Verona 2.845
- Vicenza 3.214

Totale volontari 18.865

Volontari iscritti per tipologia di Organizzazione:

Associazione 4.233

Gruppi Comunali 5.527

Ass. Nazionali 9.328

Coordinamenti 191

N.b. Sono possibili piccole differenze nel totale dei volontari derivanti da volontari iscritti in più associazioni di tipologia diversa

Si riporta di seguito la cartografia delle associazioni di volontariato iscritte all'Elenco territoriale

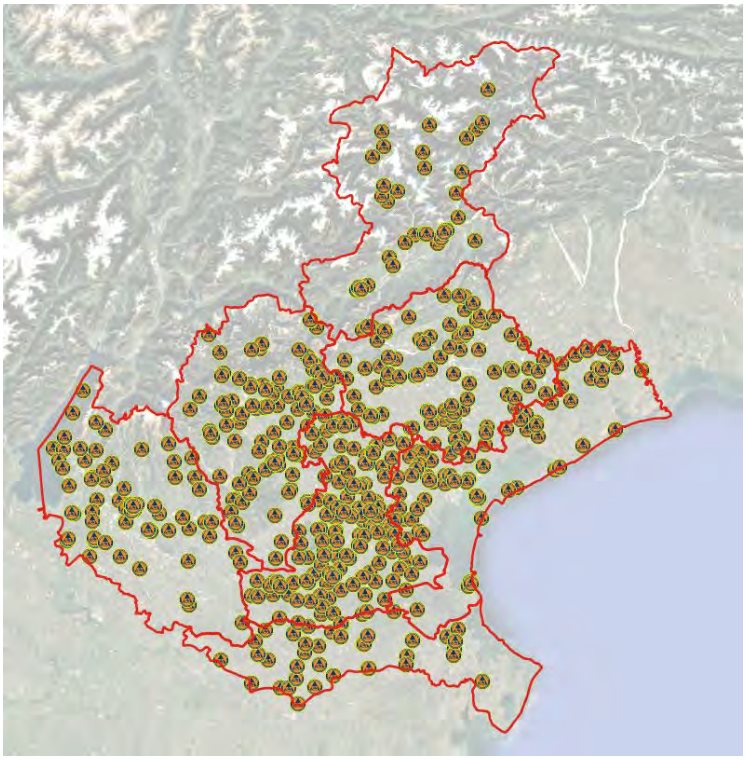

Figura 53: Mappa Associazioni di volontariato iscritte all'Elenco Territoriale

In Allegato 12 si riporta la localizzazione e l'elenco delle Organizzazioni di Volontariato iscritte all'Elenco territoriale, suddivise per provincia.

4.4 Individuazione aree di ammassamento dei soccorritori e delle risorse

4.4.1 Aree di ammassamento dei soccorritori afferenti ai C.O.M.

Come indicato nei paragrafi precedenti, con Dgr n. 659 del 17/06/2025 è stato adottato il documento relativo alla definizione degli Ambiti Territoriali e Organizzativi Ottimali di Protezione Civile ai fini di garantire la partecipazione dei cittadini, singoli o associati, al processo di elaborazione della pianificazione di protezione civile.

A seguito della presentazione delle osservazioni è in corso di elaborazione il documento definitivo relativo alla delimitazione geografica degli ATOO di protezione civile e dei relativi criteri organizzativi da sottoporre all'approvazione del Consiglio regionale, sentito il Consiglio delle Autonomie Locali, ai sensi del combinato disposto di cui all'art. 6, commi 6 e 7 e all'art. 12, comma 4 della L.R. n. 13/2022.

Gli ATOO sostituiranno l'organizzazione dei COM ma al momento, stante la fase di passaggio tra l'organizzazione per COM e quella per ATOO, si ritiene opportuno fornire le aree di ammassamento soccorritori previste sull'intero territorio regionale.

Successivamente, una volta approvata la perimetrazione definitiva deli ATOO, verranno avviati tavoli di lavoro al fine di definire, per ogni ambito individuato, le aree di ammassamento soccorritori di riferimento.

Aree di Ammassamento Soccorritori Nazionali

Al fine di individuare le Aree di Ammassamento Soccorritori Nazionali sono state selezionate le Aree di emergenza censite nei Piani comunali e provinciali aventi superficie complessiva maggiore di 25.000 mq.

Per tali aree si è provveduto all'invio della scheda di idoneità del sito di cui alle indicazioni operative EME/0020575 del 22 aprile 2015.

Provincia di Belluno:

Palazzetto dello Sport - Sedico (area idonea all'insediamento dopo provvedimenti di modesta entità)

Provincia di Padova:

- Palafabris - Padova (area pienamente idonea all'insediamento)
- Impianti sportivi - Vigonza (area pienamente idonea all'insediamento)
- Impianto Plebiscito - Padova (area idonea all'insediamento dopo provvedimenti di modesta entità)

Provincia di Rovigo:

- Cen.Ser - Zona Fiera - Rovigo (area pienamente idonea all'insediamento)
- Attracco Interporto - Rovigo (area pienamente idonea all'insediamento)

Città Metropolitana di Venezia:

Nel Piano di protezione civile dell'allora Provincia di Venezia sono state individuate le seguenti Aree di ammassamento soccorritori e risorse, tuttavia tali Aree risultano privilegiate per le Colonne Mobili dei Vigili del Fuoco:

- Mercato Ortofrutticolo - Chioggia
- Impianti sportivi di rugby - San Donà di Piave
- Impianti sportivi comunali – Cavarzere
- Campi sportivi e stadio comunale – Mirano

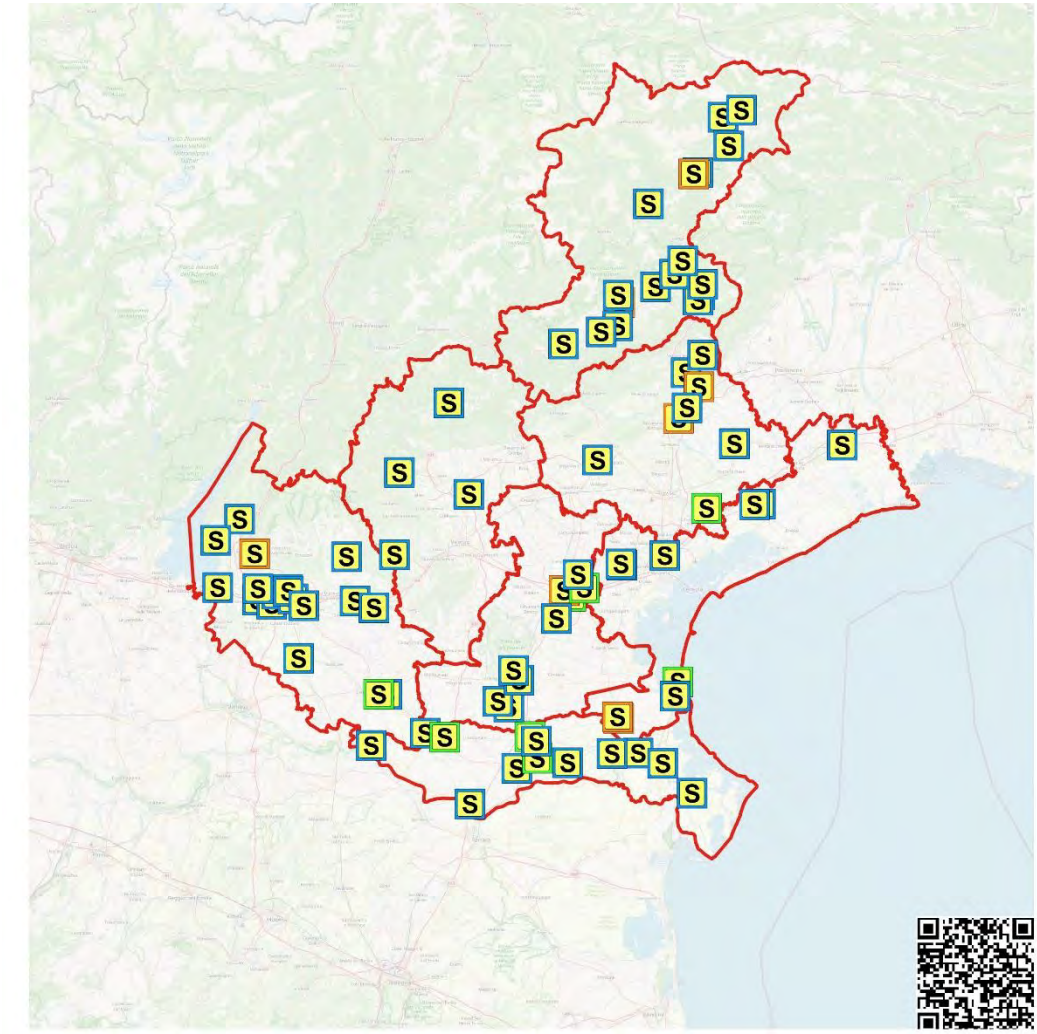

Figura 54: Mappa aree ammassamento soccorritori afferenti ai COM

In Allegato 13 è riportato l'elenco delle aree e la relativa cartografia di ubicazione suddivisa per provincia

Per le altre Aree indicate nella tabella è in corso la valutazione di idoneità del sito

4.5 Individuazione dei Centri per il coordinamento

4.5.1 Sala Operativa Regionale – S.O.R.

La **Sala Operativa Regionale** ha sede presso la Direzione Protezione Civile sita in Via Paolucci, 34 a Marghera – Venezia ed opera con una suddivisione funzionale mutuata dagli indirizzi nazionali.

4.5.2 Centri per il coordinamento nazionale - DI.COMA.C.

Al fine di provvedere all'individuazione di almeno una sede Di.Coma.C. per ogni Provincia del territorio regionale sono state interessate le Prefetture – UTG, le Amministrazioni provinciali, i Comuni capoluogo di provincia e gli Enti Fiera presenti nel territorio regionale.

Ad oggi, sono state individuate quali possibili sedi Di.Coma.C. le seguenti strutture:

- Auditorium della Provincia di Treviso
- Centro Sportivo Palaferroli di San Bonifacio (VR)
- Spazi fieristici della Fiera di Longarone
- Spazi fieristici della Fiera di Padova
- Spazi fieristici della Fiera di Vicenza

Per quanto attiene agli Enti Fiera e al Centro Sportivo Palaferolli si è provveduto ad effettuare un primo sopralluogo in loco con i rappresentanti dei gestori delle strutture interessate i quali si sono dimostrati disponibili all'allestimento di un'eventuale Di.Coma.C. presso le loro strutture

Con riferimento ai territori della Città Metropolitana di Venezia e della provincia di Rovigo, per le quali non sono state indicate possibili sedi Di.Coma.C., si segnala che si sta continuando con la ricerca di strutture idonee a tale scopo.

TABELLA N. 18 - CENTRI PER IL COORDINAMENTO NAZIONALE – DI.COMA.C.

DI.COMA.C. - PROVINCIA DI BELLUNO				
DENOMINAZIONE	**Fiera di Longarone**			
INDIRIZZO UBICAZIONE SEDE	Via del Parco, 3 - Longarone (BL)			
COORDINATE	46.26887153, 12.30480572 46° 16.1323' N, 12° 18.2883' E			
PROPRIETA'	Pubblico	Privato	altro	Gestione: Longarone Fiere Dolomiti Srl
MQ AREA COMPLESSIVA DISPONIBILE	17.000 mq (superficie espositiva) 5 padiglioni collegati tra loro al piano terra			
N. LOCALI AD USO UFFICIO	Al secondo piano della struttura: - Centro Congressi superficie 260 mq, capienza fino a 200 posti - Sala di 54 mq, capienza fino a 40 posti			
MQ LOCALI AD USO UFFICIO				
MQ PIAZZALI/PARCHEGGI	8.000 parcheggi + 1.200 piazzale			
DESCRIZIONE DOTAZIONE SERVIZI ESSENZIALI	Impianto elettrico, illuminazione, riscaldamento Service con ditte esterne per servizi tecnici in Fiera (allestimenti di impianti elettrici, idraulici, allestimenti stand, assistenza tecnica e pulizie)			
DESCRIZIONE DOTAZIONI	rete Wi-Fi di accesso a Internet			

TECNOLOGICHE INFORMATICHE	
DESCRIZIONE DI INFRASTRUTTARE DI COLLEGAMENTO	Autostrada A27 Venezia-Belluno (uscita "Cadore – Cortina"), raccordata direttamente alla A4 (Milano – Trieste) dal Passante di Mestre, a 7 km dal Quartiere Fieristico, cui è collegata dalla Strada Statale n. 51 di Alemagna. Stazione FS a 200 m
	Piazzola atterraggio elicottero – coordinate 46.27032585, 12.30500804 46° 16.2196' N, 12° 18.3005' E
CRITICITÀ RISCONTRATE	Parte dei capannoni con infiltrazioni d'acqua Area rischio idraulico R1 e pericolosità idraulica P2

DI.COMA.C. - PROVINCIA DI PADOVA				
DENOMINAZIONE	**Fiera di Padova**			
INDIRIZZO UBICAZIONE SEDE	Via Niccolò Tommaseo, 59 - Padova			
COORDINATE	45.41486350, 11.89077383 45° 24.8918' N, 11° 53.4464' E			
PROPRIETA'	Pubblico	Privato	~~altro~~	Gestione: Padova Hall S.p.A.
MQ AREA COMPLESSIVA DISPONIBILE	60.500 mq coperti 11 padiglioni Centro Congressi fuori area padiglioni Fiera			
N. LOCALI AD USO UFFICIO	Possibilità di allestimenti temporanei all'interno dei padiglioni fieristici (al momento un padiglione è stato adibito ad aule universitarie)			
MQ LOCALI AD USO UFFICIO				
MQ PIAZZALI/PARCHEGGI	6.000 mq lato padiglione 6 18.000 mq Parcheggio Nord Fiera			
DESCRIZIONE DOTAZIONE SERVIZI ESSENZIALI	Impianto elettrico, illuminazione, riscaldamento Service con ditte esterne per servizi tecnici in Fiera (allestimenti di impianti elettrici, idraulici, allestimenti stand, assistenza tecnica e pulizie)			
DESCRIZIONE DOTAZIONI TECNOLOGICHE INFORMATICHE	Connessione internet			

DESCRIZIONE DI INFRASTRUTTARE DI COLLEGAMENTO	autostrada Milano-Venezia (A4) - uscita Padova Est a 5.4 km dalla Fiera autostrada Bologna-Padova (A13) - uscita Padova Sud a 16.6 km dalla Fiera stazione FS a 500 m
CRITICITÀ RISCONTRATE	Area rischio idraulico R1 e pericolosità idraulica P1

DI.COMA.C. - PROVINCIA DI VICENZA				
DENOMINAZIONE	**Fiera di Vicenza**			
INDIRIZZO UBICAZIONE SEDE	Via dell'Oreficeria, 16 - Vicenza			
COORDINATE	45.52830811, 11.50719783 45° 31.6985' N, 11° 30.4319' E			
PROPRIETA'	Pubblico	Privato	altro	Gestione: Italian Exibition Group S.p.A.
MQ AREA COMPLESSIVA DISPONIBILE	80.000 mq di superficie utile Struttura su 2 piani: - piano terra area espositiva - primo piano sale convegni, sala stampa, sale riunioni e zona ristorazione Planimetrie (vicenzaconventioncentre.it) Sale e dimensioni (vicenzaconventioncentre.it)			
N. LOCALI AD USO UFFICIO MQ LOCALI AD USO UFFICIO	Il Convention Centre può ospitare fino a 1.200 persone, si compone di un'area modulare con tre sale permanenti e comprende il Palladio Theatre con più di 700 posti a sedere.			
MQ PIAZZALI/PARCHEGGI	parcheggio multipiano a 8 livelli per 600 posti auto 7.500 parcheggio esterno (P4) + ulteriori parcheggi limitrofi (vedi mappa)			
DESCRIZIONE DOTAZIONE SERVIZI ESSENZIALI	Caratteristiche impianti elettrici su schede tecniche Sale e dimensioni (vicenzaconventioncentre.it) Impianto elettrico, illuminazione, riscaldamento Service con ditte esterne per servizi tecnici in Fiera (allestimenti di impianti elettrici, idraulici, allestimenti stand, assistenza tecnica e pulizie)			
DESCRIZIONE DOTAZIONI TECNOLOGICHE INFORMATICHE	Connessione internet			

DESCRIZIONE DI INFRASTRUTTARE DI COLLEGAMENTO	circa 500 m dal Casello Vicenza Ovest autostrada A4 Milano – Venezia
	Spazio fieristico già utilizzato come centro di coordinamento per il Bomba Day di Vicenza del 25/04/2014 Progetto di riqualificazione e ampliamento del quartiere fieristico di prossima realizzazione
CRITICITÀ RISCONTRATE	Area rischio idraulico R2 e pericolosità idraulica P1

DI.COMA.C. - PROVINCIA DI VERONA				
DENOMINAZIONE	**Centro Sportivo Palaferroli**			
INDIRIZZO UBICAZIONE SEDE	Via Offia – San Bonifacio (VR)			
COORDINATE	45.39399443, 11.25466392 45° 23.6397' N, 11° 15.2798' E			
PROPRIETA'	Pubblico	Privato	altro	Comune di San Bonifacio
MQ AREA COMPLESSIVA DISPONIBILE	Struttura su 2 piani: - Piano terra campo da gioco, spogliatoi - Primo piano: spogliatoi, bagni Circa 1000 mq usufruibili			
N. LOCALI AD USO UFFICIO				
MQ LOCALI AD USO UFFICIO				
MQ PIAZZALI/PARCHEGGI	6.900 mq			
DESCRIZIONE DOTAZIONE SERVIZI ESSENZIALI	impianti elettrici, illuminazione, idraulico, riscaldamento			
DESCRIZIONE DOTAZIONI TECNOLOGICHE INFORMATICHE				

DESCRIZIONE DI INFRASTRUTTARE DI COLLEGAMENTO	Autostrada A4 Brescia-Padova uscita Soave-San Bonifacio a 2.6 km dal Palaferroli
	Adibito a Centro Vaccini nel periodo Covid
CRITICITÀ RISCONTRATE	

DI.COMA.C. - PROVINCIA DI TREVISO				
DENOMINAZIONE	**sede dell'Amministrazione Provinciale di Treviso**			
INDIRIZZO UBICAZIONE SEDE	Via Cal di Breda, 116 – Treviso - Edifici n. 3 e n. 6			
COORDINATE	45.68962399, 12.26826592 45° 41.3774' N, 12° 16.0960' E			
PROPRIETA'	Pubblico	Privato	altro	
MQ AREA COMPLESSIVA DISPONIBILE	500 mq			
N. LOCALI AD USO UFFICIO	Gli spazi interni sono risultati idonei ad accogliere le funzioni e le strutture necessarie a una Di.Coma.C. in quanto costituiscono un insieme funzionalmente autonomo e integrato (previa delocalizzazione di alcuni uffici). Nello specifico, l'edificio n. 3 si compone di due piani, con auditorium e atrio a tutt'altezza. Al piano superiore si trova un passaggio pedonale sopraelevato attraverso il quale si realizza il collegamento in quota direttamente con il corridoio dell'edificio n.6. Lungo il corridoio al primo piano sono disposte n. 5 grandi stanze di circa 50 mq ciascuna e nella parte terminale del corridoio si trova una sala adibita a palestra (80 mq circa).			
MQ LOCALI AD USO UFFICIO				
MQ PIAZZALI/PARCHEGGI	8500 (esterni) + 1000 (interni)			
DESCRIZIONE DOTAZIONE SERVIZI ESSENZIALI	Impianto elettrico, illuminazione, riscaldamento, raffrescamento, servizi igienici			
DESCRIZIONE DOTAZIONI TECNOLOGICHE INFORMATICHE	rete internet, sistema di videoproiezione e sistema audio			
DESCRIZIONE DI INFRASTRUTTARE DI COLLEGAMENTO	Autostrada A27 – uscita Treviso Nord a 4.7 Km			

	La sede è stata oggetto di analisi speditiva durante l'esercitazione Nord-Est 2013 ed è risultata rispondente ai requisiti di adeguatezza strutturale, funzionalità e accessibilità
CRITICITÀ RISCONTRATE	Nel corso del sopralluogo sono emersi dubbi su elementi di vulnerabilità secondaria riguardanti le chiusure verticali (tamponamenti e vetrate) ed è stata evidenziata una condizione generale di irregolarità in pianta ed elevazione.

In Allegato 14 è riportata la cartografia di dettaglio delle sedi Di.Coma.C.

4.5.3 Centri Coordinamenti Soccorsi – C.C.S.

TABELLA N. 19 - CENTRI COORDINAMENTI SOCCORSI – C.C.S.

DENOM.	INDIRIZZO UBICAZIONE SEDE	PRESSO	COORDINATE GEOGRAFICHE
CCS TREVISO	Via Santa Barbara, 5 Treviso	Comando Provinciale VVF Treviso	45°40'13.645"N 12°12'58.170"E
CCS VENEZIA	Strada della Motorizzazione Civile, 6 Venezia-Mestre	Comando Provinciale VVF Venezia	45°30'59.110"N 12°14'31.717"E
CCS BELLUNO	Via Caduti 14 Settembre 1944, 30 Belluno	Aeroporto "Arturo dell'Oro"	46°9'57.422"N 12°14'45.911"E
CCS PADOVA	Piazza Antenore, 3 Padova	Prefettura di Padova	45°24'20.599"N 11°52'41.527"E
CCS ROVIGO	Via Lodovico Ricchieri detto Celio, 12 Rovigo	Prefettura di Rovigo	45°4'18.498"N 11°47'21.103"E
CCS VERONA	Via Franceschine, 10 Verona 1° Piano	Amministrazione provinciale di Verona	45°25'58.33" N 10°59'51.68" E
CCS VICENZA	Contrà delle Gazzolle, 6/10 Vicenza	Prefettura di Vicenza	45°32'48.840"N 11°32'53.338"E

In Allegato 14 alcuni dati di dettaglio, ove disponibili, e la relativa cartografia

4.5.4 Centri Operativi Misti – C.O.M.

Per le sedi COM, laddove non siano stati reperiti i dati circa la loro ubicazione, le sedi COM sono state convenzionalmente georeferenziate presso la sede del Municipio del Comune capofila.

Si evidenzia inoltre che, nella maggior parte dei casi, gli ambiti di competenza dei COM coincidono solo in parte con i Distretti di protezione civile previsti dalla L.R. 11/2001 e con le Unioni Montane laddove presenti.

Si evidenzia che, come indicato nei paragrafi precedenti, con Dgr n. 659 del 17/06/2025 è stato adottato il documento relativo alla definizione degli Ambiti Territoriali e Organizzativi Ottimali di Protezione Civile ai

fini di garantire la partecipazione dei cittadini, singoli o associati, al processo di elaborazione della pianificazione di protezione civile.

A seguito della presentazione delle osservazioni è in corso di elaborazione il documento definitivo relativo alla delimitazione geografica degli ATOO di protezione civile e dei relativi criteri organizzativi da sottoporre all'approvazione del Consiglio regionale, sentito il Consiglio delle Autonomie Locali, ai sensi del combinato disposto di cui all'art. 6, commi 6 e 7 e all'art. 12, comma 4 della L.R. n. 13/2022.

Gli ATOO sostituiranno i COM ma, al momento, non essendo ancora approvato il documento definitivo si riporta in Allegato 14 l'elenco delle sedi COM e la relativa cartografia di ubicazione suddivisa per provincia.

4.6 Modello organizzativo del soccorso sanitario

4.6.1 Descrizione del Sistema sanitario regionale

In attuazione del Piano Socio-Sanitario Regionale 2019-2023, con DGR 614/2019 sono state approvate le nuove schede ospedaliere, in cui viene dettagliata l'organizzazione e la classificazione delle strutture ospedaliere e intermedie della Regione del Veneto.

Il **referente sanitario regionale** è il Dott. Paolo Rosi – Responsabile Area 118 CREU e referente della Funzione 2 – Sanità presso il Coordinamento Regionale in Emergenza (Corem)

Con la Legge Regionale n. 19/2016, dal 1° gennaio 2017 è entrato in vigore il **nuovo assetto delle ULSS:**

Denominazione	Zona di competenza	Ex Ulss
ULSS 1 "Dolomiti"	provincia di Belluno	1 – Belluno 2 – Feltre
ULSS 2 "Marca Trevigiana"	provincia di Treviso	7 – Pieve di Soligo 8 – Asolo 9 – Treviso
ULSS 3 "Serenissima"	parte della provincia di Venezia	12 – Veneziana 13 – Mirano 14 – Chioggia
ULSS 4 "Veneto Orientale"	parte della provincia di Venezia, comprendente le spiagge	10 – Veneto Orientale
ULSS 5 "Polesana"	provincia di Rovigo	18 – Rovigo 19 – Adria
ULSS 6 "Euganea"	provincia di Padova	15 Alta Padovana 16 – Padova 17 – Monselice
ULSS 7 "Pedemontana"	parte della provincia di Vicenza	3 – Bassano del Grappa 4 – Alto Vicentino
ULSS 8 "Berica"	parte della provincia di Vicenza	5 – Ovest Vicentino 6 – Vicenza
ULSS 9 "Scaligera"	provincia di Verona	20 – Verona 21 – Legnago 22 – Bussolengo

Aziende Ospedaliere:

- Azienda Ospedaliera di Padova (di seguito AOPD)
- Azienda Ospedaliera Universitaria Integrata di Verona (AOUI VR)
- Istituto Oncologico Veneto (IOV)

Centrali Operative Provinciali del Servizio di Urgenza ed Emergenza Medica (SUEM 118):

Venezia – Mestre con valenza regionale	c/o caserma Vigili del Fuoco di Mestre
Padova	c/o AOPD
Belluno	c/o Ospedale di Pieve di Cadore
Rovigo	c/o Ospedale di Rovigo
Treviso	c/o Ospedale di Treviso
Verona	c/o Ospedale Borgo Roma di Verona
Vicenza	c/o Ospedale di Vicenza

Basi elisoccorso

In attuazione del Piano Socio-Sanitario Regionale 2019-2023, con DGR 614/2019 sono state approvate le nuove schede ospedaliere, nelle quali vengono stabilite:

- Pieve di Cadore – ULSS 1; previsto servizio di elisoccorso notturno a servizio anche di ULSS 2, 3 e 4. Poiché la realizzazione dell'eliporto dell'ospedale di Pieve di Cadore non è conclusa e nel bellunese non sono presenti altre strutture conformi alle normative aeronautiche che disciplinano il volo notturno, per non dilazionare ulteriormente l'avvio del servizio l'attività è stata assegnata temporaneamente all'ULSS 2.
- Padova – AOPD
- Verona – AOVR
- Treviso – ULSS 2: temporaneamente attività di elisoccorso notturno a servizio di ulss 1, 2, 3, 4

4.6.2 Sistema di telecomunicazioni a supporto dei servizi di emergenza sanitaria

Premesse

La Regione del Veneto – Direzione ICT e Agenda Digitale con la gara TLC 02/2011 e successivamente con la gara TLC 1/2017, ha intrapreso un importante percorso di sviluppo dei sistemi radiomobili messi a servizio del 118, Protezione Civile, Antincendi Boschivi e Polizie Locali.

Oggi la Regione del Veneto in questo campo può essere considerata la regione all'avanguardia sull'intero territorio nazionale.

Il sistema di telecomunicazioni sviluppato sul territorio regionale, che ICT e Agenda Digitale ha denominato "Sistema di Comunicazione Radio Regionale" (SCR2) è estremamente completo e complesso.

Esso si compone dei seguenti sottosistemi:

- Una dorsale in ponte radio a microonde con 125 tratte ad alta capacità che raggiungono 23 siti distribuiti in tutto il territorio regionale;
- Una rete radiomobile TETRA a copertura regionale composta da 102 stazioni ripetitrici posta a servizio di 118, Protezione Civile, Antincendi Boschivi e Polizie Locali;
- 7 reti radio UHF dual mode DMR/analogico a copertura provinciale con un totale di 64 Stazioni Ripetitrici poste a servizio del 118;
- 7 reti radio VHF dual mode DMR/analogico a copertura provinciale con un totale di 52 Stazioni Ripetitrici poste a servizio della Protezione Civile;
- Centrali Operative mobili (automezzi Ford Transit) complete di Stazione Radio Base TETRA e link satellitare per la realizzazione di coperture radio nomadiche o l'estensione della rete radio regionale;
- Presidi Operativi mobili (automezzi Ford Ranger) completi di Stazione Radio Base TETRA e link satellitare per la realizzazione di coperture radio nomadiche o l'estensione della rete radio regionale;
- Valigie Trasportabili complete di Stazione Radio Base TETRA e link satellitare per la realizzazione di coperture radio nomadiche o l'estensione della rete radio regionale;
- Data Center regionali (Marghera e Padova);

- Una completa dotazione di hardware e software presso le 7 Centrali Operative 118 provinciali per l'interazione a livello voce e dati con i terminali radio fissi, veicolari e portatili operanti nelle reti radio TETRA e UHF dual mode;
- Una completa dotazione di hardware e software presso la Centrale Operativa di Protezione Civile e Antincendi Boschivi di Mestre-Venezia per l'interazione a livello voce e dati con i terminali radio fissi, veicolari e portatili operanti nelle reti radio TETRA e VHF dual mode;
- Una rete MPLS per il collegamento di backup delle Centrali Operative 118 provinciali;
- Una flotta di terminali radio fissi, veicolari (alcuni dei quali in fase di installazione a bordo degli elicotteri 118) e portatili, in tecnologia TETRA, analogici e DMR.

Per l'esercizio del Sistema di Comunicazione Radio Regionale, ICT e Agenda Digitale si avvale di personale tecnico dedicato, organizzato nel reparto denominato "Centro Servizi Comunicazioni" (CSC) operante nel palazzo Lybra di Marghera-Venezia.

Il personale del CSC effettua le attività di conduzione, manutenzione preventiva, manutenzione correttiva, manutenzione evolutiva e quant'altro necessario per il corretto funzionamento del Sistema di Comunicazione Radio Regionale – SCR2.

Nell'ambito dell'esercizio e manutenzione del sistema di telecomunicazione regionale, Regione del Veneto – ICT e Agenda Digitale cura anche le ospitalità delle apparecchiature nei siti e tutti gli adempimenti presso il Ministero dello Sviluppo Economico – Dipartimento delle Comunicazioni (MiSE) per il costante aggiornamento delle Autorizzazioni Generali all'uso delle frequenze, compreso il pagamento dei contributi annui.

In conclusione, Regione del Veneto – ICT e Agenda Digitale offre ai servizi 118, Protezione Civile, Antincendi Boschivi e Polizie Locali tutto quanto necessario all'uso del Sistema di Comunicazione Radio Regionale – SCR2.

Fanno eccezione i soli terminali radio TETRA per le Polizie Locali, la cui acquisizione è demandata ai Comuni e associazione di Comuni. In questo caso il reparto CSC si occupa del solo inserimento dei terminali nella rete TETRA regionale.

Indicazione della presenza di frequenze radio dedicate in ordinario all'emergenza sanitaria e il grado di copertura del territorio

Per l'esercizio dei sottosistemi radio elencati nel paragrafo precedente sono impiegate frequenze radio dedicate, sia per l'emergenza sanitaria che per la Protezione Civile, Antincendi Boschivi e per le Polizie Locali.

Frequenze radio dedicate

Per l'esercizio dei sottosistemi radio elencati nel capitolo precedente sono impiegate frequenze radio dedicate, oggetto di specifiche Autorizzazioni Generali rilasciate dal Ministero delle Imprese e del Made in Italy (Ministero dello Sviluppo Economico - MiSE) -

Dipartimento per le Comunicazioni.

La reti radio si avvalgono delle seguenti frequenze:

Pos	Rete radio	Banda di frequenza	Denominazione pratica di Autorizzazione generale MiSE	Servizi			
				118	PC	AIB	PL
1	Dorsale in ponte radio a microonde	13GHz, 18GHz, 23GHz e 38GHz	118 Veneto e 352425/ANG	x	x	x	x
2	Rete radiomobile TETRA regionale	UHF 450 ÷ 470 MHz	352425/ANG	x	x	x	x
3	Reti radio provinciali UHF dual mode DMR/analogico	UHF 450 ÷ 470 MHz (*)	118 Veneto (frequenze Decreto Bindi)	x			
4	Reti radio provinciali VHF dual mode DMR/analogico	VHF 156 ÷ 170 MHz (**)	01351742 Veneto (frequenze Protocollo di intesa MiSE - DPC)		x		

(*) Utilizzano le frequenze stabilite nella convenzione con il Servizio Sanitario Nazionale - DM 6 ottobre 1998 "Assegnazione delle coppie di frequenza, canalizzate 12,5 KHz, ricadenti nella banda 450 MHz, al Ministero della Sanità per le esigenze del sistema di emergenza sanitaria del Servizio sanitario nazionale (Decreto Bindi).

(**) Utilizzano le frequenze stabilite nel Protocollo d'intesa tra il Ministero dello Sviluppo Economico Dipartimento per le Comunicazioni e la Presidenza del Consiglio dei Ministri Dipartimento della protezione civile (G.U. n. 194 del 22 agosto 2011).

Grado di copertura del territorio

In termini pratici, la dorsale in ponte radio a microonde instrada le connessioni fra i siti, necessarie al funzionamento delle Stazioni Ripetitrici costituenti le reti radiomobili TETRA,UHF e VHF.

Il Servizio di Emergenza Sanitaria 118 si avvale di due reti radio:

- la rete radiomobile regionale TETRA;
- le reti radio provinciali UHF dual mode DMR/analogico.

In condizioni ordinarie viene utilizzata la rete radiomobile TETRA mentre le reti radiomobili provinciali UHF dual mode DMR/analogico sono messe a disposizione per l'interoperabilità con i terminali radio provenienti da altre regioni/province e per supportare eventuali attività aggiuntive, non di tipo emergenziale.

La rete VHF di PC e la rete Tetra regionale sono interconnesse al momento attraverso 7 canali provinciali destinati al coordinamento del Volontariato e a breve anche con i 7 canali Istituzionali a cui corrispondono altrettanti talk-group Tetra.

Tali reti sono utilizzate, oltre che in caso di emergenza, anche in occasione di esercitazioni regionali ed eventi a rilevante impatto locale, dando modo così agli utilizzatori, di familiarizzare con i terminali e addestrarsi all'impiego.

La rete radio VHF di PC a standard Nazionale non è nativamente interconnessa con la rete Tetra, ma è interconnessa con la rete TETRA tramite dispositivi RoIP posti presso la SOR di Marghera.

Al fine di ampliare e ammodernare la rete radio VHF di PC a standard Nazionale e realizzare l'interconnessione nativa con la rete TETRA, Regione del Veneto ha presentato un progetto di ampliamento ed ammodernamento della rete radio regionale che rientra tra gli interventi del Piano Nazionale di Ripresa e Resilienza (Misura

M2C4 – Investimento 1.1. "Realizzazione di un sistema avanzato e integrato di monitoraggio e previsione"), e che vede il Ministero dell'ambiente e della sicurezza energetica (MASE) come Amministrazione titolare e capofila dell'investimento.

È stato firmato l'Accordo tra MASE e Regione del Veneto. La conclusione del progetto e l'operatività della nuova rete è stimata per giugno 2025.

Il progetto prevede la sostituzione, l'ampliamento e l'ammodernamento della rete radio VHF di PC, realizzata circa 16 anni fa, e costituita da apparecchiature obsolete e di difficile manutenibilità.

L'ampliamento e l'ammodernamento della rete radio VHF di PC prevede anche un incremento del numero delle stazioni ripetitrici costituenti le attuali reti radio VHF provinciali, che risulta insufficiente a garantire una ottimale radiocopertura del territorio regionale.

Le attuali Stazioni ripetitrici VHF, oltre ad utilizzare parzialmente la dorsale in ponte radio a microonde regionale, si interconnettono fra loro attraverso link in banda UHF talvolta oggetto di interferenze.

La capillarità della dorsale in ponte radio a microonde regionale realizzata a supporto della rete radiomobile TETRA potrà essere messa a fattor comune per l'ammodernamento della rete di interoperabilità VHF.

L'ammodernamento, perseguito attraverso la sostituzione delle attuali stazioni ripetitrici con nuove SRB multitecnologia e l'incremento del loro numero, consentirà di realizzare una nuova rete radio regionale VHF che sarà interconnessa con la rete Tetra e interoperabile secondo lo standard nazionale.

La radiocopertura della nuova rete radio DMR/analogica VHF sarà sovrapponibile a quella TETRA, omogenea sul territorio regionale, in sostituzione delle 7 coperture provinciali attuali.

L'integrazione fra la nuova rete radio VHF di Protezione Civile e la rete radio TETRA sarà nativa.

Verranno così realizzati due layer di rete sovrapposti: a quello attuale TETRA si sovrapporrà quello DMR/analogico, facenti parte di una stessa rete radio multitecnologia e multicarrier.

La flotta di terminali TETRA e DMR apparterranno allo stesso subscriber register di rete, pertanto, per consentire comunicazioni tra terminali delle due tecnologie non sarà più necessario alcun dispositivo di interfaccia esterno. I dispositivi RoIP saranno rimossi e i terminali DMR e TETRA potranno chiamarsi fra di loro sia a livello di gruppo che individuale.

Il Servizio di Protezione Civile si avvale di due reti radio:

- la rete radiomobile regionale TETRA;
- le reti radio provinciali VHF dual mode DMR/analogico.

In condizioni ordinarie viene utilizzata la rete radiomobile TETRA mentre le reti radiomobili provinciali VHF dual mode DMR/analogico sono messe a disposizione per il coordinamento del Volontariato e l'interoperabilità con i terminali radio provenienti da altre regioni/ province.

Il Servizio Antincendi Boschivi si avvale della rete radiomobile regionale TETRA.

Le Polizie Locali si avvalgono della rete radiomobile regionale TETRA.

Sintesi del grado di copertura assicurati ai servizi di emergenza:

Pos	Rete radio	Banda di frequenza	Soggetto utilizzatore	Grado di copertura
1	Rete radiomobile TETRA regionale	UHF 450 ÷ 470 MHz	118, PC, AIB, PL	Regionale
2	Reti radio provinciali UHF dual mode DMR/analogico	UHF 450 ÷ 470 MHz (*)	118	Provinciale (trattasi di 7 reti, una per ogni provincia)
3	Reti radio provinciali VHF dual mode DMR/analogico	VHF 156 ÷ 170 MHz (**)	PC	Provinciale (trattasi di 7 reti, una per ogni provincia)

La rete radio TETRA è la rete utilizzata da tutti i soggetti regionali operanti nel campo delle emergenze ed è quella dove Regione del Veneto - ICT e Agenda Digitale effettuerà

ulteriori interventi di miglioramento della radio copertura.

Attualmente il suo grado di copertura è pari a:

- ≥ 95% per radio portatili con utilizzo outdoor
- ≥ 97% per radio veicolari

Nell'anno 2023 saranno effettuati ulteriori interventi di miglioramento della radiocopertura

a fronte di segnalazioni giunte dal territorio, principalmente dal servizio AIB.

Dotazioni assegnate ai servizi di emergenza

Nei paragrafi seguenti sono elencate le dotazioni che Regione del Veneto - ICT e Agenda Digitale mette a disposizione dei soggetti chiamati ad assolvere servizi di emergenza.

Dotazioni assegnate al Servizio di Emergenza Sanitaria 118

La dotazione di terminali assegnati al Servizio di emergenza sanitaria 118 consta principalmente di terminali radio TETRA.

Essa si compone di:

Pos	Assegnazione	Veicolari	Portatili		Fisse	App virtual radio per smartphone	Tablet PC con applicazione di gestione delle missioni
		TETRA	TETRA	DMR	TETRA		
1	118 Venezia	102	82	10	5	10	0
2	118 Verona	150	67	10	3	10	47
3	118 Vicenza	103	82	10 (*)	2	10	60
4	118 Belluno	85 (*)	44 (*)	10 (*)	20 (*)	10 (*)	0
5	118 Treviso	145 (*)	6	10 (*)	0	10 (*)	0
6	118 Rovigo	33	62	10 (*)	1	10	0
7	118 Padova	81	62	10 (*)	2	10	0
8	Elisoccorso Regionale	5 (*)	-	-	-	-	-

(*) terminali in fase di consegna/installazione

Si fa notare che il Servizio di emergenza sanitaria 118 sta dotando di terminali radio TETRA gli elicotteri dedicati all'elisoccorso.

La tabella sopra riportata comprende "App virtual radio per smartphone". Esse consistono in App per smartphone commerciali, che si connettono alla rete regionale TETRA attraverso opportuni gateway tramite connettività 3/4G e/o WiFi.

Grazie alle App possono essere effettuate comunicazioni con gli utenti radio operanti nella rete TETRA regionale, comprese le postazioni informatiche di dispaccio nelle Centrali Operative 118.

Le App virtual radio oltre alla fonia supportano servizi di trasmissione dati a valore aggiunto, come trasmissione video real-time nonché la condivisione e la visualizzazione delle posizioni GPS.

Ciascuna Centrale Operativa SUEM 118 dispone di un server radio e postazioni informatiche dispatcher.

Dotazioni assegnate al Servizio di Protezione Civile

La dotazione di terminali assegnati al Servizio di Protezione Civile consta di terminali radio TETRA.

Essa si compone di:

Pos	Assegnazione	Veicolari TETRA	Portatili TETRA	Fisse TETRA	App virtual radio per smartphone
1	Protezione Civile regionale	80	130	40	10

La tabella sopra riportata comprende "App virtual radio per smartphone". Esse consistono in App per smartphone commerciali, che si connettono alla rete regionale TETRA attraverso opportuni gateway tramite connettività 3/4G e/o WiFi.

Grazie alle App possono essere effettuate comunicazioni con gli utenti radio operanti nella rete TETRA regionale, comprese le postazioni informatiche di dispaccio nella Centrale Operativa COREM di Venezia-Mestre.

Le App virtual radio oltre alla fonia supportano servizi di trasmissione dati a valore aggiunto, come trasmissione video real-time nonché la condivisione e la visualizzazione delle posizioni GPS.

La Centrale Operativa COREM dispone di un server e tre postazioni informatiche dispatcher.

Dotazioni assegnate alle Polizie Locali

Regione del Veneto – ICT e Agenda Digitale offre alle Polizie Locali la copertura radiomobile TETRA, compreso il pagamento del canone MiSE annuo.

L'acquisizione dei terminali radio TETRA è demandata ai Comuni.

In questo caso il reparto CSC di ICT e Agenda Digitale si occupa del solo inserimento dei terminali nella rete TETRA regionale.

Attualmente sono 105 i Comuni utilizzatori, che utilizzano un totale di circa 3.000 terminali radio.

Descrizione dei sistemi di comunicazione alternativi alla telefonia mobile, per l'utilizzo in ordinario

La rete utilizzata sia in ordinario che per la gestione di maxi eventi ed emergenze è la rete TETRA.

Attualmente questo vale per tutti i servizi regionali citati nel documento ad eccezione dei 118 di Belluno/Pieve di Cadore e di Treviso che utilizzano reti radio provinciali analogiche.

È prevista la loro migrazione sulla rete TETRA regionale all'inizio del 2023, non appena avranno inizio le installazioni di radio veicolari TETRA a bordo delle relative ambulanze.

Come affermato nel paragrafo precedente, la rete radio TETRA si caratterizza per le numerose funzionalità tecniche aggiuntive rispetto alle reti DMR/analogiche.

Non a caso è stata assunta a livello europeo quale tipologia di rete radio adatta al supporto dei servizi cosiddetti "Mission Critical".

La connessione a livello IP fra le sue Stazioni Ripetitrici si sposa perfettamente con la dorsale in ponte radio a microonde regionale che, grazie a molteplici percorsi di ridondanza in anello, è estremamente resiliente contro eventuali interruzioni/guasti sulle singole tratte o l'indisponibilità dei siti.

La connettività IP si adatta alla connessione delle Stazioni Ripetitrici con qualsiasi mezzo/vettore si abbia a disposizione, non solo di dorsale in ponte radio a microonde, inoltre, la tecnologia di rete TETRA adottata da Regione del Veneto consente estensioni di rete con l'impiego di Stazioni Ripetitrici instradate su collegamenti IP aventi una notevole latenza nella trasmissione dei dati. Tutto questo permette il dispiegamento di Stazioni Ripetitrici sui collegamenti satellitari citati nel capitolo successivo.

L'assenza di organi di controllo centralizzati, ovvero l'operatività secondo un concetto di "architettura distribuita" garantisce la totale assenza di single point of failure.

Qualsiasi Stazione Ripetitrice sia indisponibile determina una sola riduzione del livello di radiocopertura.

Anche la disponibilità di gateway di rete verso applicazioni esterne e sistemi telefonici esterni può essere distribuita.

Altre caratteristiche di rilievo della rete radio TETRA sono la notevole capacità di traffico, la possibilità di effettuare comunicazioni duplex fra radio e fra radio e postazioni informatiche di dispaccio nelle Centrali Operative.

Le comunicazioni possono essere effettuate fra terminali dei diversi enti (p. es. i terminali 118 possono comunicare con i terminali di Protezione Civile e Polizia Locale) così come avviene in una rete radiomobile cellulare pubblica.

A completamento della perfetta integrazione del sistema radio regionale, alla rete radio TETRA sono connessi i canali provinciali DMR/analogici del 118 e della Protezione Civile.
Così facendo gli utilizzatori possono comunicare fra di loro a prescindere dal tipo di terminale in loro possesso.

La rete TETRA si caratterizza inoltre dall'elevata capacità di trasporto di dati quali ad esempio di report di posizione GPS e di messaggi di missione.

Di seguito un breve confronto della capacità di traffico fra le due reti:

Rete radio TETRA	Rete radio DMR
Traffico fonia Ogni Stazione Ripetitrice TETRA fornisce 3 canali (time slot) di traffico. Questo corrisponde ad una capacità di traffico di 3 x 102 Stazioni Ripetitrici ovvero 306 comunicazioni simultanee in rete.	Traffico fonia Ogni rete fornisce 2 canali (time slot) di traffico. Questo corrisponde ad una capacità di traffico di 2 comunicazioni simultanee per ogni rete provinciale, pertanto si deduce una minore performance rispetto alla rete TETRA.
Traffico dati Ogni Stazione Ripetitrice TETRA fornisce 1 canale (time slot) per il trasporto di dati. Questo corrisponde ad una capacità di traffico teorica di 1 x 102 Stazioni Ripetitrici ovvero 102 canali di trasporto dati simultanei.	Traffico dati Ogni Stazione Ripetitrice DMR fornisce 2 canali (time slot) per il trasporto di dati. Questi canali sono gli stessi dedicati al traffico fonia, pertanto si deduce una minore performance rispetto alla rete TETRA, con notevole rischio di collisioni nella trasmissione dei dati e della fonia.

La rete TETRA è nativamente multiaccesso, così come lo sono le reti radiomobili pubbliche dedicate alla telefonia mobile; essa nasce per essere condivisa da più soggetti/organizzazioni.

Regione del Veneto – ICT Agenda Digitale ha fatto proprio questo concetto, assegnando l'uso della rete TETRA regionale a più Enti/Organizzazioni quali il 118, la Protezione Civile, il Servizio Antincendi Boschivi e le Polizie Locali.

Tutto questo incide positivamente sull'economia di esercizio, con un evidente vantaggio in termini di riduzione dei costi realizzativi e manutentivi nonché di riduzione delle frequenze utilizzate, di riduzione dei consumi di energia elettrica e di minori spazi occupati nei siti.

Il fatto che 102 Stazioni Ripetitrici TETRA costituiscano un'unica rete regionale rispetto a Stazioni Ripetitrici costituenti reti radio provinciali fa sì che non vi sia una separazione "fisica" in termini di radiocopertura.

Nel contesto di rete TETRA tutte le Stazioni Ripetitrici concorrono all'incremento della copertura radio di un'unica rete.

Nel contesto delle reti provinciali DMR/analogiche le Stazioni Ripetitrici concorrono all'incremento della copertura radio della rete provinciale a cui appartengono. In pratica, la copertura di un sito posto sul confine di due province estende la copertura radio di una sola delle due province. Questo è il motivo per cui in alcuni siti di confine vi è la presenza di 2 Stazioni Ripetitrici DMR/analogiche (una per ognuna delle due province di confine).

Nella rete TETRA il concetto di copertura provinciale decade. Si attua una sola copertura a livello regionale, utile in ugual misura a tutti gli Enti/soggetti utilizzatori.

Per gli Enti/soggetti regionali utilizzatori della rete TETRA il concetto di operatività ordinaria è piuttosto relativo. Vero è che sono chiamati ad operare in situazioni di emergenza generale ma anche nell'attività ordinaria sono costantemente chiamati in causa in situazioni di particolare rilevanza.

Ecco che la condivisione di un'unica rete radiomobile "unificata" da parte di tutti i soggetti regionali è utile anche durante l'ordinarietà; Regione del Veneto – ICT Agenda Digitale, ha regolamentato l'uso della rete con un apposito disciplinare (denominato "G001 – Procedura Operativa terminali TETRA") in cui stabilisce che qualsiasi terminale radio, sia esso del 118 che della Protezione Civile, dell'Antincendio Boschivi o di una qualsiasi Polizia Locale debba obbligatoriamente essere programmato con appositi gruppi (talkgroup) di interoperabilità, sia a livello provinciale che a livello regionale.

Con ciò si offre la possibilità a tutti gli Enti/soggetti regionali di comunicare via radio fra loro.

I server radio possono essere collegati ad applicazioni esterne.

A titolo di esempio si cita l'integrazione effettuata fra il server radio TETRA del SUEM 118 di Verona con il sistema di preferenziamento semaforico comunale con lo scopo di fornire alle ambulanze operanti in "codice rosso" o "codice giallo" di avere una "linea verde" lungo il loro percorso.

Nel corso del 2016 la Regione del Veneto ha promosso la realizzazione dell'interconnessione delle reti TETRA attive nell'Italia settentrionale (Provincia autonoma di Trento, Provincia autonoma di Bolzano, Regione autonoma della Valle d'Aosta, Regione Lombardia, Regione Emilia-Romagna).

Lo scopo è consentire comunicazioni di gruppo fra utenti delle diverse reti radiomobili TETRA attraverso la creazione di bridge fra specifici talkgroup TETRA di interoperabilità e l'integrazione di reti analogiche e/o DMR; nonché garantire le comunicazioni da un veicolo verso la centrale operativa di riferimento utilizzando una rete TETRA diversa da quella di appartenenza (facente parte della rete TETRA interregionale).

Il progetto di interconnessione è ora in fase di completamento.

Le immagini di seguito riportate rappresentano la distribuzione sul territorio regionale delle Stazioni Ripetitrici TETRA e delle Stazioni Ripetitrici DMR/analogiche.

Grazie alla presenza di 102 Stazioni Ripetitrici la copertura della rete radio TETRA è notevolmente maggiore rispetto a quella di:

- 64 Stazioni Ripetitrici costituenti le 7 reti radio DMR/analogiche provinciali assegnate al SUEM 118;
- 52 Stazioni Ripetitrici costituenti le 7 reti radio DMR/analogiche provinciali assegnate alla Protezione Civile.

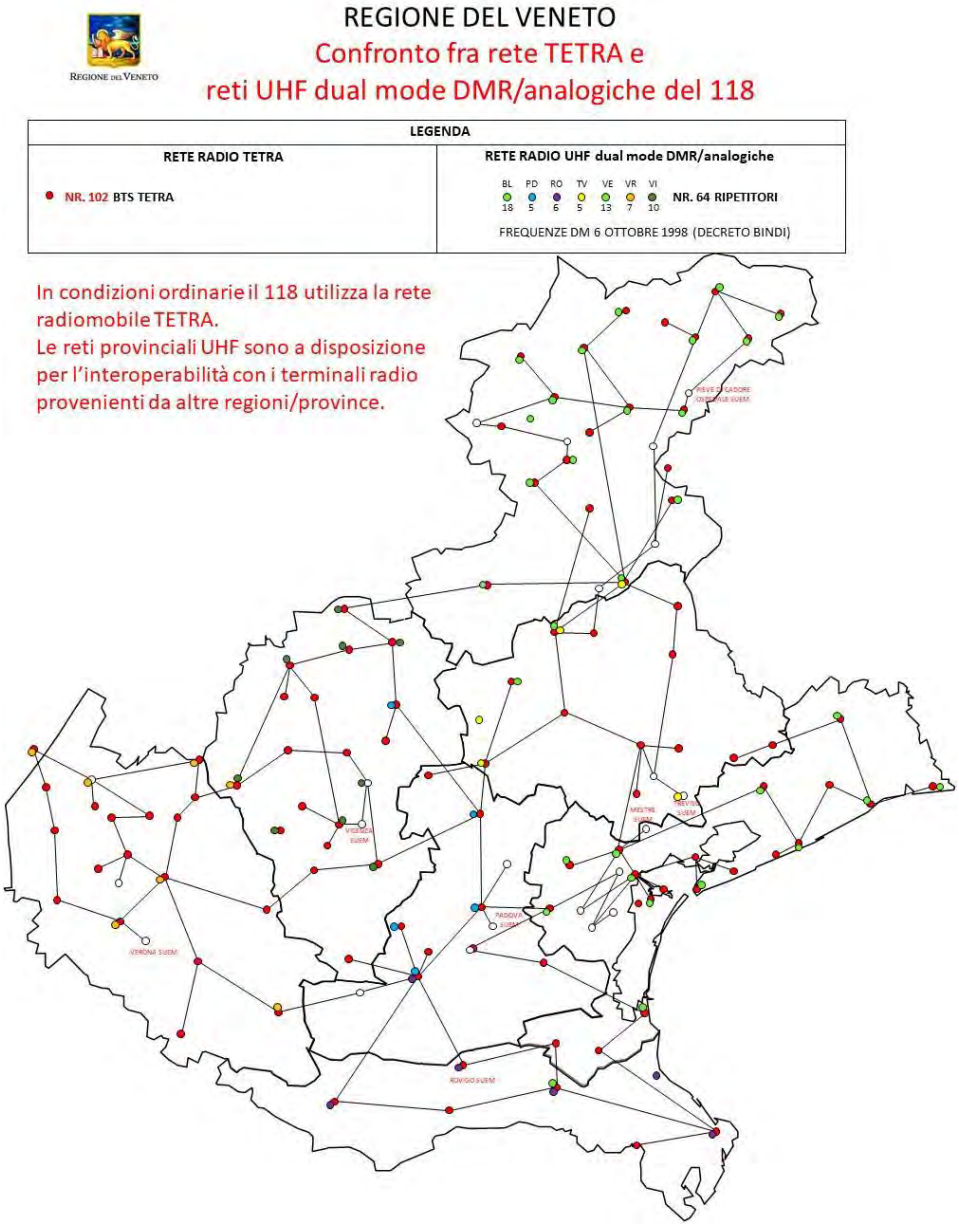

Figura 55: Mappa rete TETRA e reti UHF dual mode DMR/analogiche del 118

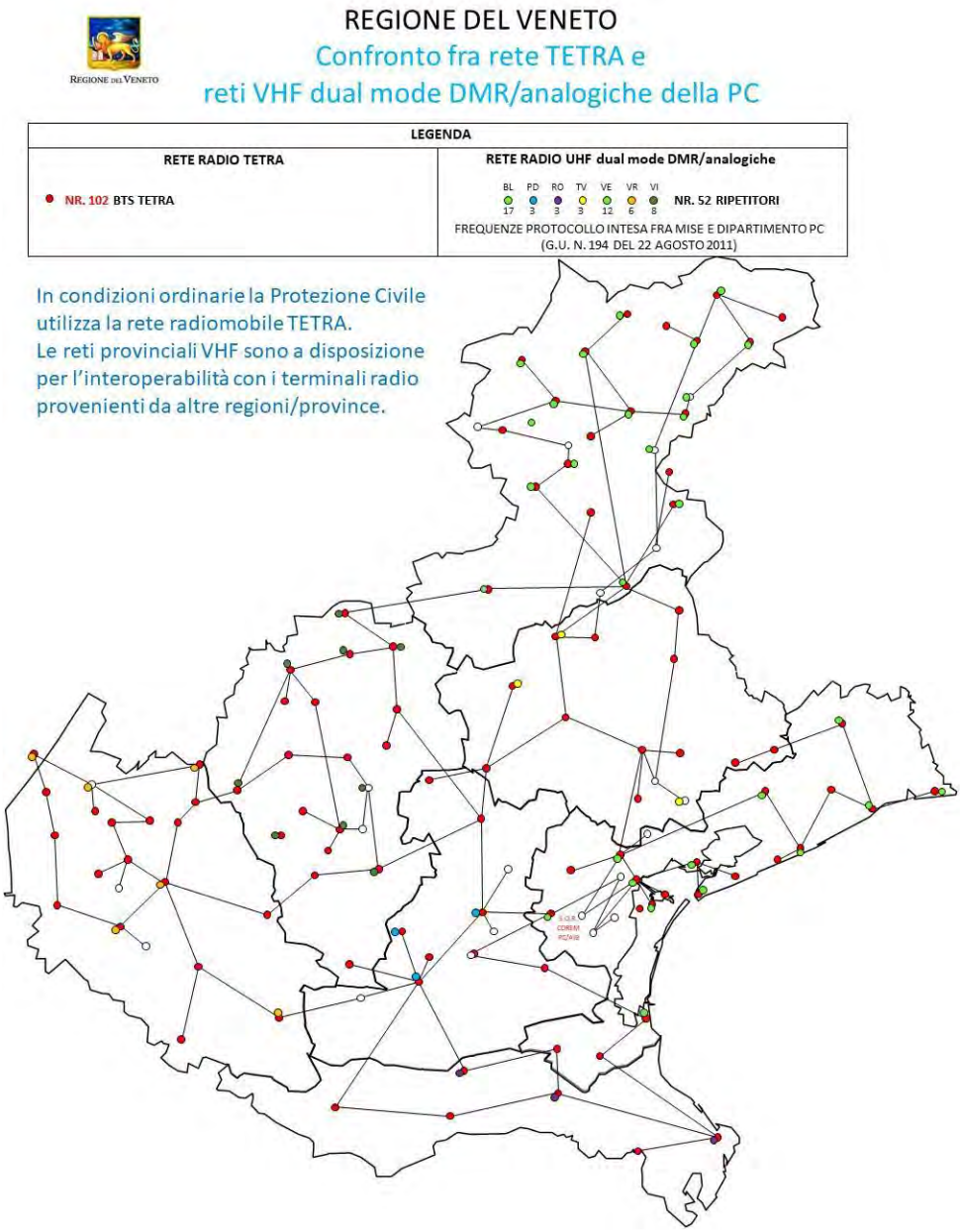

Figura 56: Mappa rete TETRA e reti UHF dual mode DMR/analogiche della protezione civile

Reti radio Istituzionali e Volontariato provinciali

Si riportano a seguire le mappe di radio copertura delle reti radio Istituzionali e Volontariato provinciali

In base alle prove effettuate sul campo con apparati portatili, la trasmissione/ricezione è possibile fino a circa < - 100 dBm\V.

Rete radio VHF provinciale di Belluno Istituzionale e Volontariato esistente

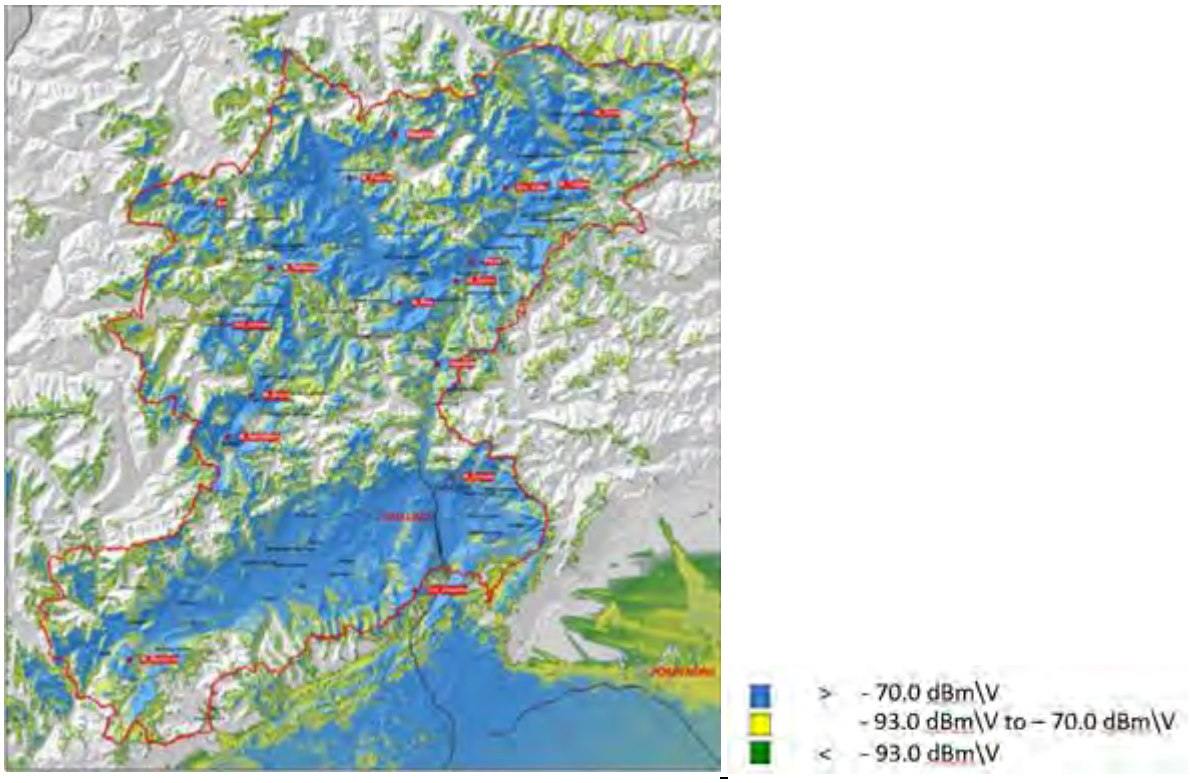

Rete radio VHF provinciale di Venezia Istituzionale e Volontariato esistente

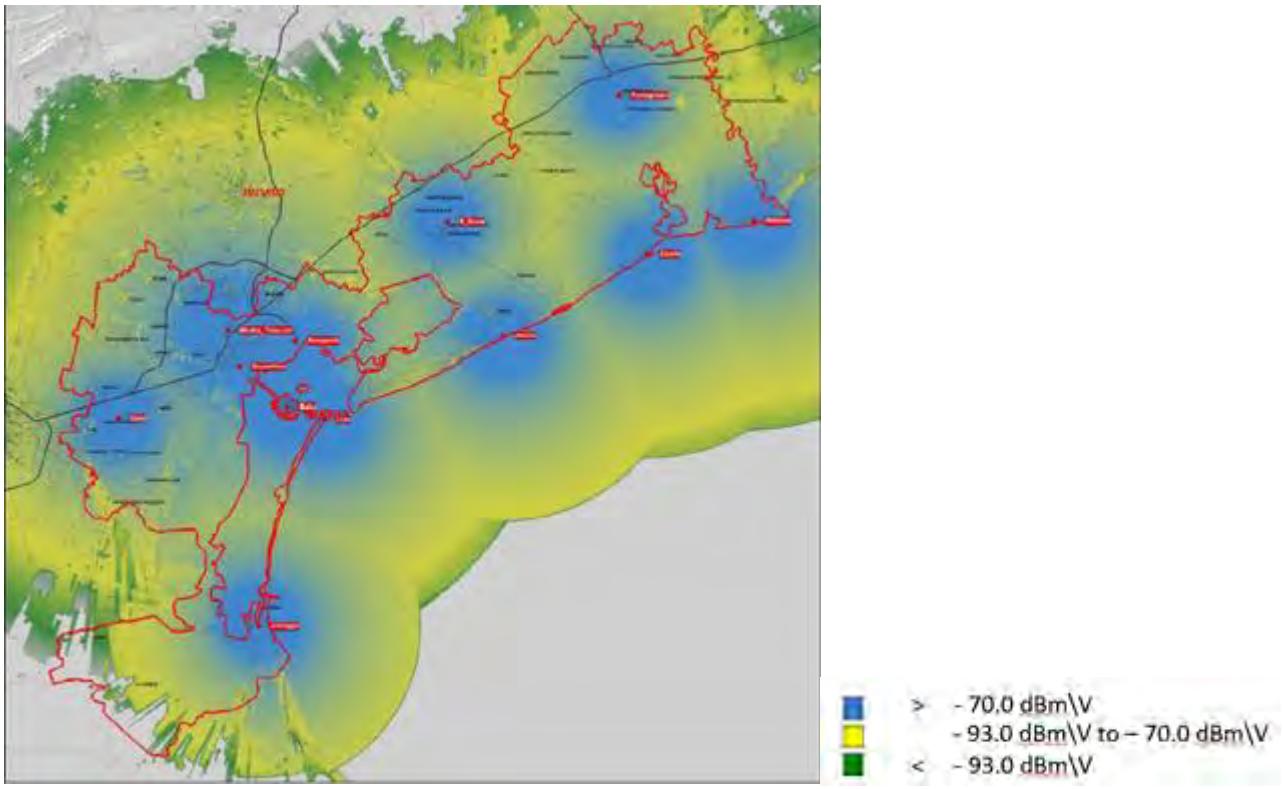

Figura 57: Rete radio VHF provinciale di Venezia Istituzionale e Volontariato

Rete radio VHF provinciale di Treviso Istituzionale e Volontariato esistente

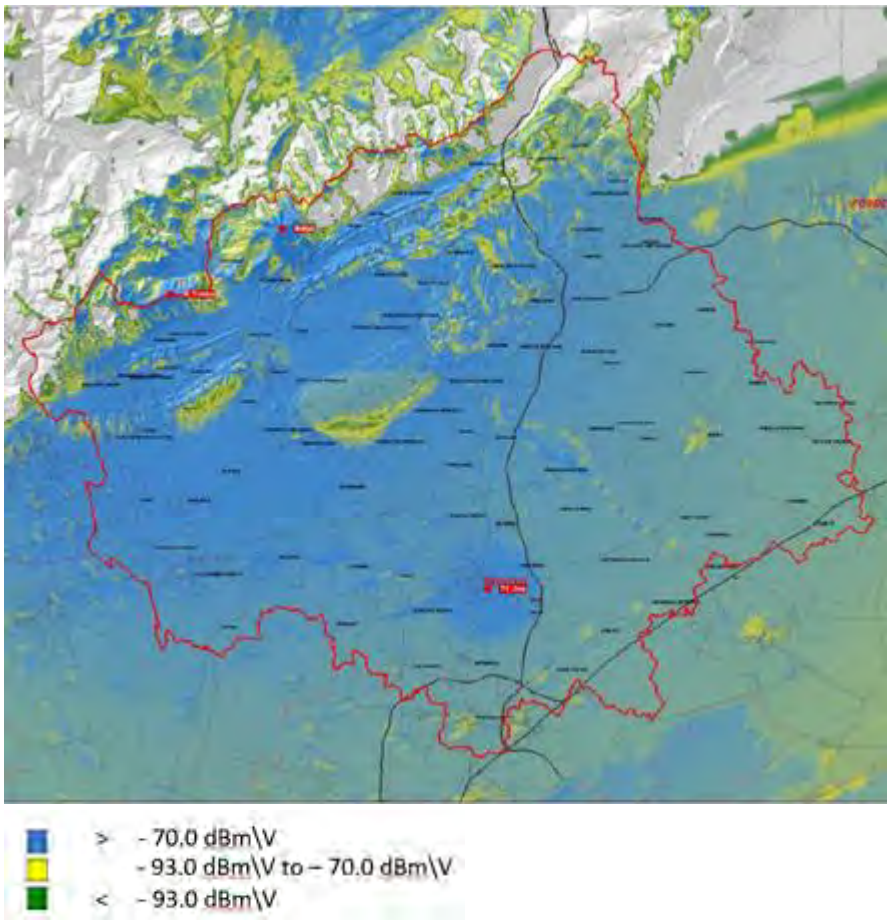

Figura 58: : Rete radio VHF provinciale di Treviso Istituzionale e Volontariato

Rete radio VHF provinciale di Rovigo Istituzionale e Volontariato esistente

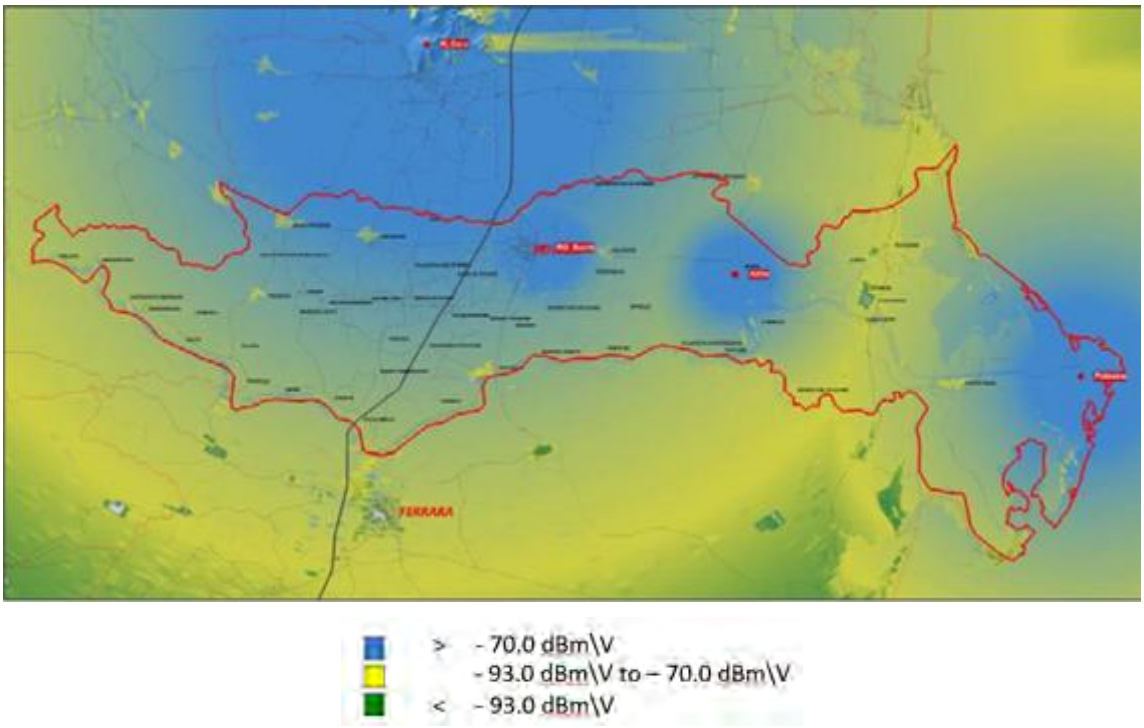

Figura 59: Rete radio VHF provinciale di Rovigo Istituzionale e Volontariato

<u>Rete radio VHF provinciale di Padova Istituzionale e Volontariato esistente</u>

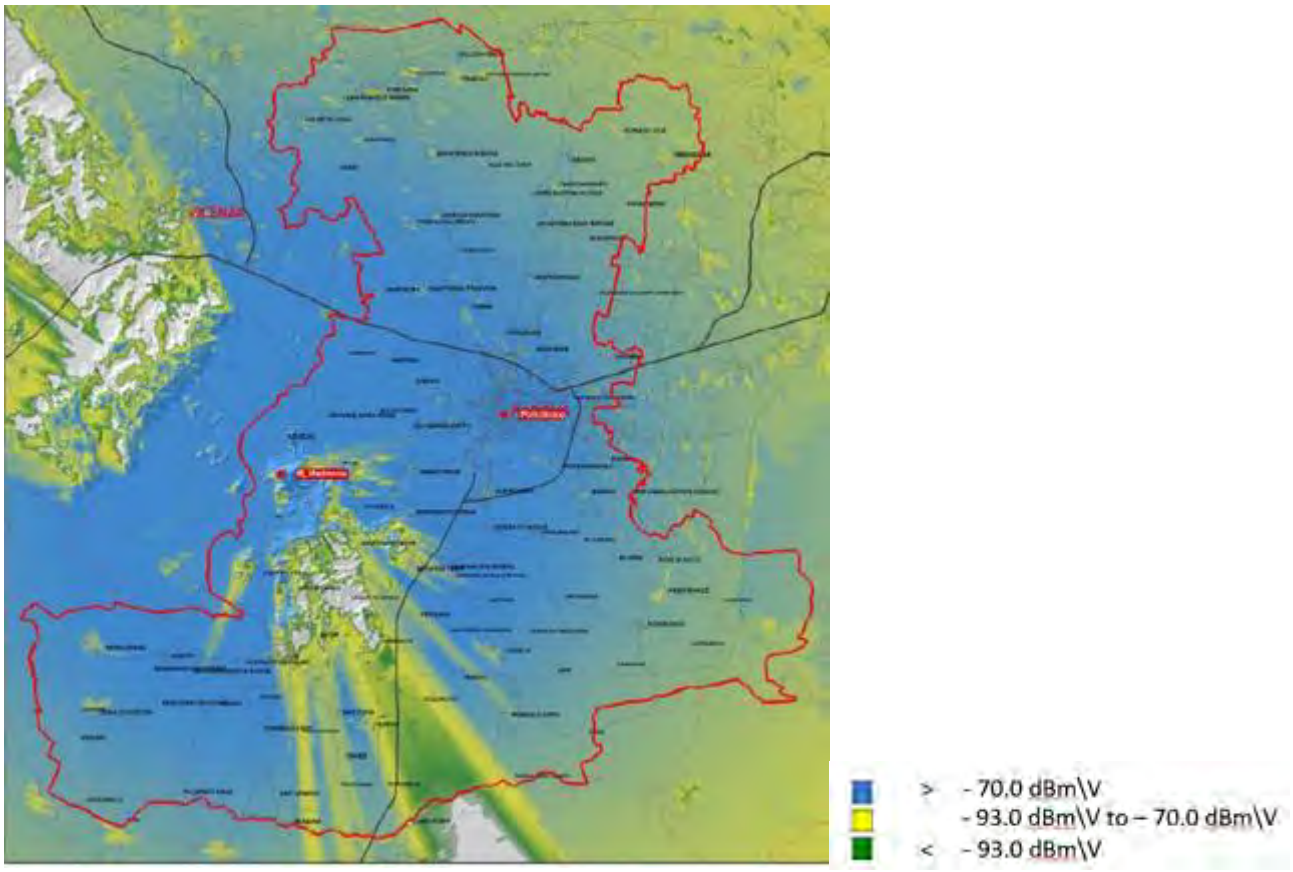

Figura 60: Rete radio VHF provinciale di Padova Istituzionale e Volontariato

Rete radio VHF provinciale di Vicenza Istituzionale e Volontariato esistente



Figura 61: Rete radio VHF provinciale di Vicenza Istituzionale e Volontariato

Rete radio IST/VOL provincia di Verona Istituzionale e Volontariato esistente

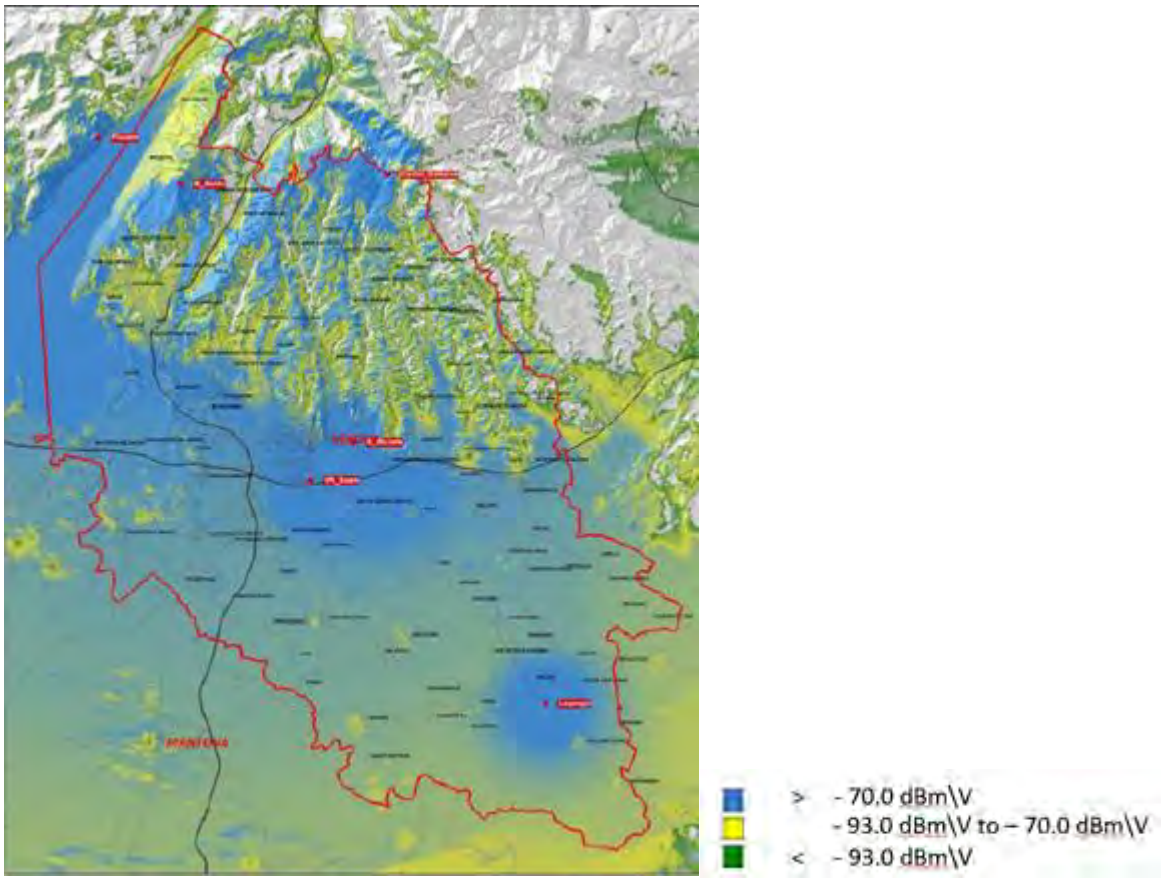

Figura 62: Rete radio IST/VOL provincia di Verona Istituzionale e Volontariato

Si riporta a seguire mappa di radio copertura della rete radio TETRA regionale.

Rete radio regionale Tetra

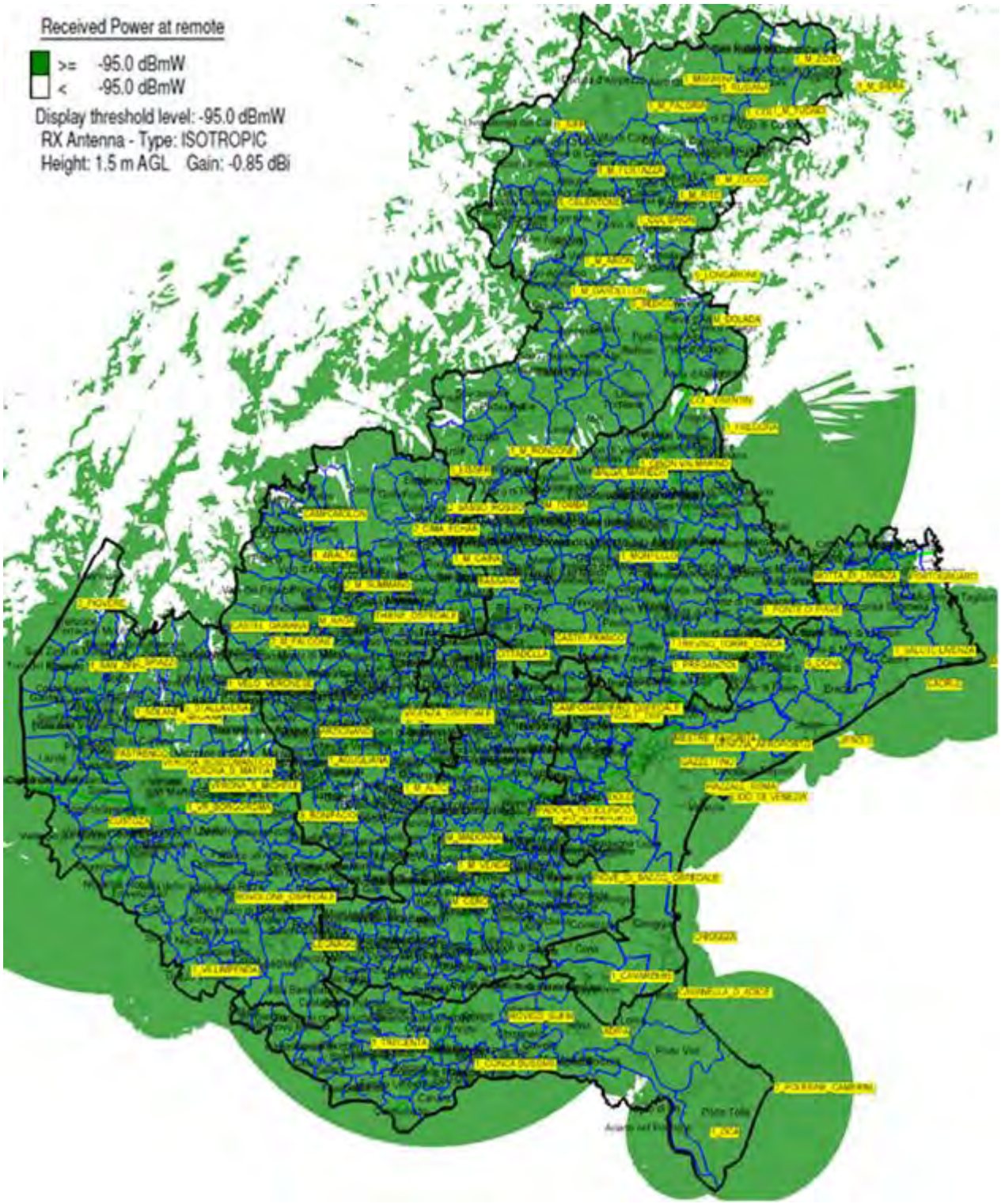

Figura 63: radio copertura della rete Tetra regionale

Descrizione dei sistemi di telecomunicazione per l'utilizzo in grandi emergenze nonché il piano di impiego di tale sistema per i servizi pre-ospedalieri e ospedalieri

Allo scopo di supportare l'operatività radio in caso di grandi emergenze e maxi eventi, Regione del Veneto - ICT e Agenda Digitale, ha dotato:

- i SUEM 118 di Venezia e di Vicenza di due Centrali Operative mobili (automezzi Ford Transit)
- il servizio di Protezione Civile Regionale di due Presidi Operativi mobili.

In aggiunta alle Centrali Operative mobili e ai Presidi Operativi mobili, sono messe a disposizione dei soggetti che ne fanno richiesta 2 Valigie Trasportabili complete di Stazione Radio Base TETRA e link satellitare.

Il piano di impiego delle risorse sopra elencate in caso di grandi emergenze e per i servizi pre-ospedalieri e ospedalieri è demandato ai SUEM 118 e al Servizio di Protezione Civile regionale.

In caso di necessità il reparto CSC di ICT e Agenda Digitale è in grado di attivarle in tempi estremamente brevi.

I paragrafi seguenti illustrano l'equipaggiamento delle tipologie di automezzi e delle valigie trasportabili.

Centrali Operative mobili assegnate ai SUEM 118

Le due Centrali Operative mobili sono costituite da due furgoni Ford Transit 4x4 con una completa dotazione di apparecchiature radio.

Seguono ora alcune foto degli automezzi:




118
SUEM
REGIONE DEL VENETO
118


REGIONE DEL VENETO
118





La dotazione di apparecchiature radio comprende:

Pos	Vantaggi operativi che rendono il sistema ideale per necessità di rapido dispiegamento
1	Una Stazione Radio multitecnologia e multicarrier. Essa riduce il numero di apparati radio e semplifica il sistema d'antenna per la gestione contemporanea di diverse tecnologie radio. Integra e gestisce contemporaneamente fino a 4 portanti RF con un unico trasmettitore, in tutte le tecnologie TETRA, DMR e analogico. Con un unico apparato si realizza la piena interoperabilità tra diversi Enti/servizi/soggetti che utilizzano differenti tecnologie.
2	La Stazione Radio posta a bordo ha un consumo energetico estremamente ridotto. Questo riduce le necessità di produzione di energia a bordo dei mezzi (gruppo elettrogeno e batterie tampone) con conseguente elevata autonomia di funzionamento anche senza attacco a linea 230Vca esterna. Il Gruppo Elettrogeno utilizza il carburante dedicato al motore dell'automezzo.
3	I mezzi comprendono una postazione informatica di dispaccio con la quali radiolocalizzare i terminali ed effettuare comunicazioni fonia. Le postazioni informatiche di dispaccio gestiscono anche le comunicazioni fonia, dati e video provenienti da App virtual radio
4	Il sistema di bordo integra un modem e una parabola satellitare a puntamento rapido che offre connettività Internet a banda larga, utile al raccordo della Stazione Radio nella rete TETRA regionale in eventuali missioni del personale al di fuori dei confini regionali e/o nazionali, al collegamento di App Virtual Radio su smartphone e di postazioni informatiche di dispaccio in Centrali Operative remote nonché alla gestione e al controllo da remoto del sistema stesso.

5	Il sistema integra un router WiFi con cui è possibile impiegare App Virtual Radio su smartphone e postazioni informatiche di dispaccio che si connettono localmente (nell'area circostante al mezzo coperta dal router WiFi). Grazie alle App possono essere effettuate comunicazioni con gli utenti radio operanti nelle reti radio create dal mezzo, siano esse in tecnologia TETRA, DMR e analogica, comprese le comunicazioni verso postazioni informatiche di dispaccio locali e remote. Le App virtual radio oltre alla fonia supportano servizi di trasmissione dati a valore aggiunto, come trasmissione video real-time nonché la condivisione e la visualizzazione delle posizioni GPS.
6	Il suddetto router WiFi integra anche un modulo 4G/LTE con cui è possibile la gestione e il controllo delle apparecchiature da remoto.

Ciascun automezzo è dotato di una valigia trasportabile con 30 terminali radio portatili TETRA complete di accessori ed un PC portatile con applicazione software dispatcher.

Il primario obiettivo delle Centrali Operative mobili è quello di garantire il coordinamento locale e la continuità delle comunicazioni con il SCR2 in aree operative coinvolte in eventi calamitosi o durante lo svolgersi di eventi programmati.

Tali soluzioni consentono di attivare una infrastruttura di comunicazione facilmente e rapidamente dispiegabile per:

1. integrare e ampliare le risorse di comunicazione già presenti nell'area operativa;

2. realizzare una cella radio evoluta per assicurare la connettività locale in caso di mancanza di copertura del sistema SCR2

3. supportare i collegamenti con il sistema SCR2 in eventuali missioni del personale al di fuori dei confini regionali e/o nazionali

I link YouTube sotto riportati mostrano i video ripresi durante due esercitazioni in cui i SUEM 118 si sono avvalsi delle Centrali Operative mobili:

- Montecchio (Vicenza) – esercitazione intervento post terremoto *https://youtu.be/AkRNEgXeNq0*
- Cavallino (Venezia) – esercitazione salvataggio in mare *https://youtu.be/3e58tX1z2G4*

Presidi Operativi mobili assegnati alla Protezione Civile Regionale

I due Presidi Operativi mobili sono costituiti da due veicoli fuoristrada Ford Ranger 4x4 con una completa dotazione di apparecchiature radio.

Seguono ora alcune foto degli automezzi:


GEG
800 185049


GEG
800 185049





Le apparecchiature radio sono allestite su cellula scarrabile, dotata di gruppo elettrogeno e connettività satellitare per potere essere attivata e lasciata in campo anche in un luogo di difficile raggiungibilità, lasciando il mezzo fuoristrada a disposizione del personale di Protezione Civile per lo svolgimento di altre attività.





La dotazione di apparecchiature radio comprende:

Pos	Vantaggi operativi che rendono il sistema ideale per necessità di rapido dispiegamento
1	Una Stazione Radio multitecnologia e multicarrier. Essa riduce il numero di apparati radio e semplifica il sistema d'antenna per la gestione contemporanea di diverse tecnologie radio. Integra e gestisce contemporaneamente fino a 4 portanti RF con un unico trasmettitore, in tutte le tecnologie TETRA, DMR e analogico. Con un unico apparato si realizza la piena interoperabilità tra diversi Enti/servizi/soggetti che utilizzano differenti tecnologie.
2	La Stazione Radio posta a bordo ha un consumo energetico estremamente ridotto. Questo riduce le necessità di produzione di energia a bordo dei mezzi (gruppo elettrogeno e batterie tampone) con conseguente elevata autonomia di funzionamento anche senza attacco a linea 230Vca esterna. Il Gruppo Elettrogeno utilizza un serbatoio di 70 litri posto sulla cellula scarrabile.
3	I mezzi comprendono una postazione informatica di dispaccio con la quali radiolocalizzare i terminali ed effettuare comunicazioni fonia.

	Le postazioni informatiche di dispaccio gestiscono anche le comunicazioni fonia, dati e video provenienti da App virtual radio
4	La cellula scarrabile integra un modem e una parabola satellitare a puntamento rapido che offre connettività Internet a banda larga, utile al raccordo della Stazione Radio nella rete TETRA regionale in eventuali missioni del personale al di fuori dei confini regionali e/o nazionali, al collegamento di App Virtual Radio su smartphone e di postazioni informatiche di dispaccio in Centrali Operative remote nonché alla gestione e al controllo da remoto del sistema stesso.
5	Il sistema integra un router WiFi con cui è possibile impiegare App Virtual Radio su smartphone e postazioni informatiche di dispaccio che si connettono localmente (nell'area circostante al mezzo coperta dal router WiFi). Grazie alle App possono essere effettuate comunicazioni con gli utenti radio operanti nelle reti radio create dal mezzo, siano esse in tecnologia TETRA, DMR e analogica, comprese le comunicazioni verso postazioni informatiche di dispaccio locali e remote. Le App virtual radio oltre alla fonia supportano servizi di trasmissione dati a valore aggiunto, come trasmissione video real-time nonché la condivisione e la visualizzazione delle posizioni GPS.
6	Il suddetto router WiFi integra anche un modulo 4G/LTE con cui è possibile la gestione e il controllo delle apparecchiature da remoto.

Ciascun automezzo è dotato di una valigia trasportabile con 30 terminali radio portatili TETRA complete di accessori ed un PC portatile con applicazione software dispatcher.

Il primario obiettivo delle Centrali Operative mobili è quello di garantire il coordinamento locale e la continuità delle comunicazioni con il SCR2 in aree operative coinvolte in eventi calamitosi o durante lo svolgersi di eventi programmati.

Tali soluzioni consentono di attivare una infrastruttura di comunicazione facilmente e rapidamente dispiegabile per:

1. integrare e ampliare le risorse di comunicazione già presenti nell'area operativa;

2. realizzare una cella radio evoluta per assicurare la connettività locale in caso di mancanza di copertura del sistema SCR2

3. supportare i collegamenti con il sistema SCR2 in eventuali missioni del personale al di fuori dei confini regionali e/o nazionali

I link YouTube sotto riportati mostrano i video ripresi durante due esercitazioni in cui il Servizio di Protezione Civile regionale si è avvalso dei Presidi Operativi mobili:

Montecchio (Vicenza) – esercitazione intervento post terremoto *https://youtu.be/AkRNEgXeNq0*

Cavallino (Venezia) – esercitazione salvataggio in mare *https://youtu.be/3e58tX1z2G4*

Un Presidio Operativo mobile è stato recentemente impegnato a supporto del personale di Protezione Civile / AIB che ha operato a supporto.

Fra il 21.07.2022 e il 10.08.2022 la Protezione Civile e Antincendi Boschivi della Regione del Veneto ha risposto alla richiesta di gemellaggio in materia di lotta agli antincendi boschivi avanzata dalla Regione Sicilia per il tramite del Dipartimento di Protezione Civile inviando una colonna mobile a Petralia Sottana (PA). Un Presidio Operativo mobile ne ha fatto parte.





Valigie Trasportabili

In aggiunta alle Centrali Operative mobili e ai Presidi Operativi mobili, Regione del Veneto – ICT Agenda Digitale mette a disposizione 2 Valigie Trasportabili complete di Stazione Radio Base TETRA e link satellitare per la realizzazione di coperture radio nomadiche o l'estensione della rete radio regionale.



Anche queste valigie hanno visto il loro impiego in occasione di maxi eventi, ad esempio per l'estensione della rete radio regionale TETRA e per rendere disponibile maggior capacità di traffico fonia in occasione delle manifestazioni Iron Man di Jesolo 2021 e 2022.

Attualmente la colonna mobile della Regione del Veneto, fuori dal proprio territorio regionale, può garantire le comunicazioni con le altre colonne regionali mediante apparati VHF analogici portatili.

Il nuovo bando di affidamento del servizio di conduzione, manutenzione ed evoluzione del sistema di comunicazione radio della Regione del Veneto prevede la fornitura di un sistema di telecomunicazioni di emergenza, in linea con il protocollo di intesa (Standard DMR ETSI-TS 102 361 – 1,2,3,4), costituito da stazioni ripetitrici trasportabili, stazioni fisse campali e terminali portatili.

Il bando prevede inoltre l'integrazione delle dotazioni dei presidi operativi mobili (automezzi Ford Ranger) con SRB multitecnologia/standard DMR in linea con il protocollo di intesa.

4.6.3 Strutture campali e risorse per l'emergenza

Nell'ambito del coordinamento operato dalla sanità operano

Associazioni autorizzate al soccorso con ambulanza	83
Ambulanze disponibili	417
Posto Medico Avanzato I livello	12

Non sono presenti Ospedali da Campo, mentre è in fase di allestimento 1 Posto di Assistenza Socio *Sanitaria (*PASS)

4.6.4 Piani di emergenza ospedalieri

Ospedali sede di Pronto Soccorso

ULSS	DENOMINAZIONE	TIPO[1]	RETE TRAUMA[2]	LAT	LONG
1	PS PIEVE DI CADORE	I	0	46,4312	12,37632
1	PS FELTRE	S	CTZ	46,02214	11,90743
1	PS BELLUNO	H	CTZ	46,13991	12,20387
1	PS AGORDO	I	PST	46,28351	12,03844
2	PS TREVISO	H	CTS	45,65943	12,26058
2	PS CONEGLIANO	S	CTZ	45,88148	12,29059
2	PS MONTEBELLUNA	S	CTZ	45,77701	12,03434
2	PS VITTORIO VENETO	S	PST	45,98712	12,32095
2	PS ODERZO	S	PST	45,78142	12,48801
2	PS CASTELFRANCO VENETO	S	PST	45,67839	11,93315
3	PS MESTRE	H	CTS	45,51411	12,22064
3	PS VENEZIA	S	CTZ	45,44095	12,34389
3	PS DOLO	S	CTZ	45,4223	12,06743
3	PS MIRANO	S	CTZ	45,49886	12,11141
3	PS CHIOGGIA	S	CTZ	45,1982	12,28359
4	PS PORTOGRUARO	S	CTZ	45,77107	12,84078
4	PS SAN DONA' DI PIAVE	S	PST	45,63498	12,57335
5	PS PORTO VIRO	I	0	45,02668	12,22375
5	PS TRECENTA	I	0	45,0301	11,46582
5	PS ROVIGO	H	CTZ	45,07119	11,81626
5	PS ADRIA	S	PST	45,04761	12,05343
901	PS PADOVA AZOSP	H	CTS	45,40249	11,8871
901	PS PADOVA S. ANTONIO	S	CTZ	45,39326	11,89178
6	PS CITTADELLA	S	CTZ	45,64743	11,78897
6	PS CAMPOSAMPIERO	S	CTZ	45,56326	11,92864
6	PS ABANO TERME	S	CTZ	45,34864	11,78602
6	PS PIOVE DI SACCO	S	CTZ	45,29196	12,03028
6	PS MONSELICE	S	CTZ	45,20562	11,72164
7	PS BASSANO DELGRAPPA	S	CTZ	45,74846	11,74489
7	PS SANTORSO	S	CTZ	45,72659	11,41499
7	PS ASIAGO	I	PST	45,86257	11,52268
8	PS NOVENTA VICENTINA	I	0	45,29309	11,53615

8	PS VICENZA	H	CTS	45,55528	11,54621
8	PS ARZIGNANO	S	CTZ	45,52537	11,33135
8	PS VALDAGNO	I	PST	45,64728	11,30763
912	PS BORGO ROMA (AOUI VR)	S	0	45,40347	10,99274
912	PS BORGO TRENTO (AOUI VR)	H	CTS	45,45321	10,9822
9	PS LEGNAGO	S	CTZ	45,18598	11,31453
9	PS PESCHIERA DEL GARDA	S	CTZ	45,44394	10,70616
9	PS SAN BONIFACIO	S	CTZ	45,3911	11,27867
9	PS NEGRAR	S	CTZ	45,53032	10,93596
9	PS BUSSOLENGO	S	CTZ	45,47583	10,84927
9	PS VILLAFRANCA	S			

1) Tipo: H= Ospedale HUB; S = Ospedale Spoke; I = Ospedale Integrativo
2) Rete Trauma: CTS = Centro Trauma Specialistico; CTZ = Centro Traumi di Zona; PST = Presidio Stabilizzazione Traumi

Ospedali per acuti

ULSS	DENOMINAZIONE	DEA[(1)]	PL INTENSIVI	LAT	LONG
1	PIEVE DI CADORE	1	2	46,4312	12,37632
1	CORTINA D'AMPEZZO	PPI	0	46,55423	12,13196
1	FELTRE	I	16	46,02214	11,90743
1	BELLUNO	II	21	46,13991	12,20387
1	AGORDO	PS	0	46,28351	12,03844
2	TREVISO	II	68	45,65943	12,26058
2	CONEGLIANO	I	22	45,88148	12,29059
2	MONTEBELLUNA	I	12	45,77701	12,03434
2	VITTORIO VENETO	PS	0	45,98712	12,32095
2	ODERZO	PS	6	45,78142	12,48801
2	CASTELFRANCO VENETO	I	16	45,67839	11,93315
3	MESTRE	II	64	45,51411	12,22064
3	VENEZIA	I	12	45,44095	12,34389
3	DOLO	I	6	45,4223	12,06743
3	MIRANO	I	20	45,49886	12,11141
3	CHIOGGIA	PS	12	45,1982	12,28359
4	PORTOGRUARO	I	10	45,77107	12,84078
4	SANDONA' DI PIAVE	I	14	45,63498	12,57335
4	JESOLO	PS	0	45,51115	12,66075
5	CC PORTO VIRO	PS	4	45,02668	12,22375
5	TRECENTA	PS	4	45,0301	11,46582
5	ROVIGO	II	24	45,07119	11,81626
5	ADRIA	I	6	45,04761	12,05343
6	PADOVA AZ OSP	II	122	45,40249	11,8871
6	CITTADELLA	I	16	45,64743	11,78897
6	CAMPOSAMPIERO	I	16	45,56326	11,92864
6	PADOVA S. ANTONIO	I	16	45,39326	11,89178
6	ABANO TERME	PS	8	45,34864	11,78602
6	PIOVE DI SACCO	PS	8	45,29196	12,03028
6	MONSELICE SCHIAVONIA	I	18	45,20562	11,72164
7	BASSANO DEL GRAPPA	I	22	45,74846	11,74489
7	SANTORSO	I	24	45,72659	11,41499
7	ASIAGO	PS	0	45,86257	11,52268
8	NOVENTA VICENTINA	PS	0	45,29309	11,53615
8	VICENZA	II	43	45,55528	11,54621
8	ARZIGNANO	I	14	45,52537	11,33135
8	VALDAGNO	PS	2	45,64728	11,30763
9	VERONA BORGO ROMA	PS	8	45,40347	10,99274
9	VERONA BORGO TRENTO	II	103	45,45321	10,9822
9	LEGNAGO	I	18	45,18598	11,31453
9	CC PESCHIERA DEL GARDA	PS	12	45,44394	10,70616
9	SAN BONIFACIO	I	14	45,3911	11,27867
9	OSP SACRO CUORE NEGRAR	I	12	45,53032	10,93596
9	BUSSOLENGO VILLAFRANCA	I	10	45,47583	10,84927

Fonte dati: Ministero della Salute https://www.salute.gov.it/portale/documentazione/p6_2_8_1_1.jsp?lingua=italiano&id=17

Punti di Primo Intervento

DENOMINAZIONE	LAT	LONG
PPI Auronzo di Cadore	46,55327	12,44011
PPI Bibione – Stagionale	45,63362	13,06548
PPI Jesolo		
PPI Bovolone	45,26054	11,11957
PPI Caorle – Stagionale	45,59715	12,87656
PPI Caprino Veronese	45,6088	10,79674
PPI Cortina d'Ampezzo	46,55423	12,13196
PPI Isola della Scala	45,26824	11,00753
PPI Lido di Venezia	45,42207	12,38406
PPI Lonigo	45,38453	11,39242
PPI Malcesine	45,75078	10,79811
PPI Occhiobello	44,891709	11,611454
PPI Villafranca Veronese	45,34756	10,83902

Centro Regionale Specializzato Antiveleni:

presso l'Azienda Universitaria Ospedaliera di Verona ed incardinato presso l'Unità Operativa Complessa di Pronto Soccorso dell'Ospedale di Borgo Trento.

In allegato 15 sono riportati i dati di base del sistema sanitario regionale, comprese le strutture per anziani e disabili.

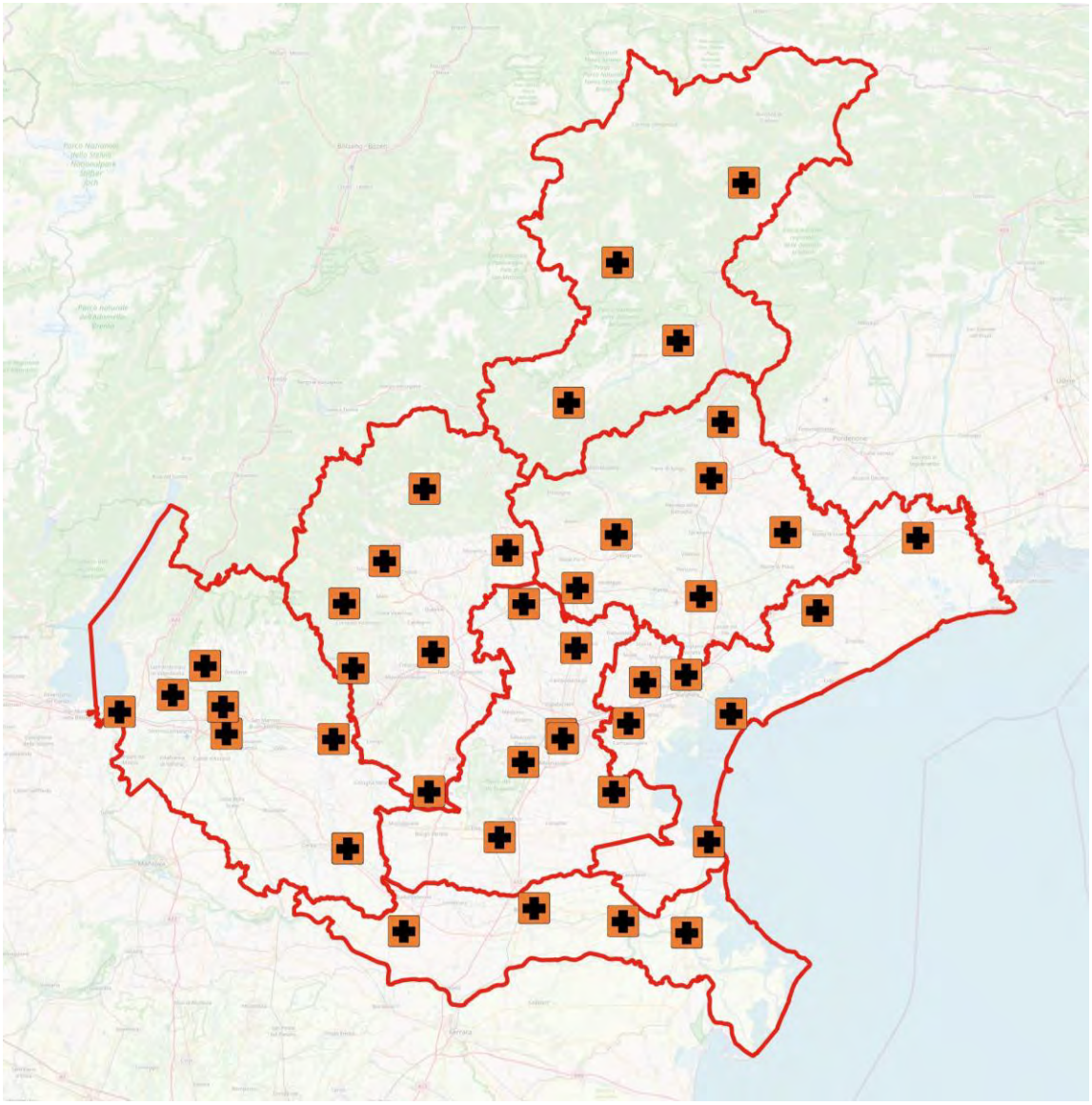

Figura 64: Individuazione dei pronto soccorso e punti di primo intervento in Regione Veneto

4.7 Strutture operative territoriali

Vigili del Fuoco

Denominazione	**Direzione Interregionale VV.F. Veneto e Trentino Alto Adige**
Indirizzo	Via Dante, 55 35100 Padova
Telefono	049 8759299
Fax	049 8753443
PEC	dir.veneto@cert.vigilfuoco.it
E-Mail	dir.veneto@vigilfuoco.it

Denominazione	**Comando Provinciale VV.F. di Belluno**
Indirizzo	Via Gregorio XVI, 3 32100 Belluno
Telefono	0437 940941
Fax	0437 942431
PEC	com.belluno@cert.vigilfuoco.it
PEC Uff. Prevenzione Incendi	com.prev.belluno@cert.vigilfuoco.it
E-Mail	comando.belluno@vigilfuoco.it

Denominazione	**Comando Provinciale VV.F. di Padova**
Indirizzo	Via S. Fidenzio, 3 35100 Padova
Telefono	049 7921711
Fax	049 8073505
PEC	com.padova@cert.vigilfuoco.it
PEC Uff. Prevenzione Incendi	com.prev.padova@cert.vigilfuoco.it
E-Mail	comando.padova@vigilfuoco.it

Denominazione	**Comando Provinciale VV.F. di Rovigo**
Indirizzo	Via Dell'Ippodromo, 4/6 45100 Rovigo
Telefono Centralino	0425 398911
Telefono/Fax	0425 398998
PEC	com.rovigo@cert.vigilfuoco.it
PEC Uff. Prevenzione Incendi	com.prev.rovigo@cert.vigilfuoco.it
E-Mail	comando.rovigo@vigilfuoco.it

Denominazione	**Comando Provinciale VV.F. di Treviso**
Indirizzo	Via Santa Barbara 31100 Treviso
Telefono	0422 358111

Fax	0422 263368
PEC	com.treviso@cert.vigilfuoco.it
PEC Uff. Prevenzione Incendi	com.prev.treviso@cert.vigilfuoco.it
E-Mail	comando.treviso@vigilfuoco.it

Denominazione	**Comando Provinciale VV.F. di Venezia**
Indirizzo	Via della Motorizzazione Civile, 6 30100 Mestre - Venezia
Telefono	041 2697111
Fax	041 5020129
PEC	com.venezia@cert.vigilfuoco.it
PEC Uff. Prevenzione Incendi	com.prev.venezia@cert.vigilfuoco.it
E-Mail	comando.venezia@vigilfuoco.it

Denominazione	**Comando Provinciale VV.F. di Verona**
Indirizzo	Via Polveriera Vecchia, 12 37100 Verona
Telefono	045 8294211
PEC	com.verona@cert.vigilfuoco.it
PEC Uff. Prevenzione Incendi	com.prev.verona@cert.vigilfuoco.it
E-Mail	comando.verona@vigilfuoco.it

Denominazione	**Comando Provinciale VV.F. di Vicenza**
Indirizzo	Via Farini, 16 36100 Vicenza
Telefono	0444 565022
Fax Centralino	0444 562222
Fax Ufficio di Segreteria	0444 563441
PEC	com.vicenza@cert.vigilfuoco.it
PEC Uff. Prevenzione Incendi	com.prev.vicenza@cert.vigilfuoco.it
E-Mail	comando.vicenza@vigilfuoco.it

Nell'ambito della Regione Veneto sono attivi i seguenti nuclei specialisti del Corpo Nazionale Vigili del Fuoco:

- Nucleo Sommozzatori;
- Nucleo Elicotteri;
- Nucleo T.L.C. (Telecomunicazioni) - il Centro TLC Regionale del Veneto ha sede a Mestre presso il distaccamento VV.F. omonimo;
- Nucleo Cinofili.

Forze Armate

Comando Forze Difesa Interregionali Nord

Il 1° ottobre 2013, a seguito della soppressione del Comando Forze di Difesa (1°) di Vittorio Veneto (già 5° Corpo d'Armata) e dell'elevazione a rango di Corpo d'Armata del pre-esistente Comando Militare Esercito "VENETO", è stato costituito in Padova il Comando Forze di Difesa Interregionale Nord (COMFODI - NORD).

Sede: Caserma Piave – Padova

Il nuovo Comando ha una valenza operativa poiché svolge le funzioni di comando e controllo nei concorsi operativi e non, su tutto il territorio dell'Italia centro-settentrionale (dieci Regioni Amministrative), impiegando i reparti della Forza Armata (o aliquote degli stessi), in caso di bonifica del territorio da ordigni bellici, di concorso alle forze di polizia (Operazione "Strade Sicure") o di calamità naturali.

Il Comando oltre a svolgere le funzioni di rappresentanza nel territorio di giurisdizione, si occupa anche della gestione delle forze della riserva selezionata, delle attività di pubblica informazione e di promozione finalizzate all'immagine o al reclutamento, della gestione del patrimonio alloggiativo demaniale, dei poligoni, delle servitù militari e del collocamento al lavoro dei Volontari di Truppa in servizio o congedati.

Arma dei Carabinieri

Denominazione	**Comando Interregionale Carabinieri Vittorio Veneto**
Indirizzo	Prato della Valle, 88 - Padova
Telefono	049 8521
E-mail	intvvcdo@carabinieri.it
PEC	tpd33923@pec.carabinieri.it

Denominazione	**Comando Legione Carabinieri "Veneto"**
Indirizzo	Via Francesco Rismondo, 4 - Padova
Telefono	049 8525327-8
E-mail	lgvntnurp@carabinieri.it
PEC	tpd38795@pec.carabinieri.it

Denominazione	**Comando provinciale Carabinieri Belluno**
Indirizzo	Viale Europa, 9 - Belluno
Telefono	0437 2551
E-mail	provblcdo@carabinieri.it
PEC	tbl28404@pec.carabinieri.it

Denominazione	**Comando provinciale Carabinieri Padova**
Indirizzo	Via Francesco Rismondo, 4 - Padova
Telefono	049 8521
E-mail	provpdcdo@carabinieri.it

PEC	tpd30777@pec.carabinieri.it

Denominazione	**Comando provinciale Carabinieri Treviso**
Indirizzo	Via Cornarotta, 24 - Treviso
Telefono	0422 5101
E-mail	provtvcdo@carabinieri.it
PEC	ttv24530@pec.carabinieri.it

Denominazione	**Comando provinciale Carabinieri Vicenza**
Indirizzo	Via Muggia, 2 - Vicenza
Telefono	0444 2031
E-mail	provvicdo@carabinieri.it
PEC	tvi26804@pec.carabinieri.it

Denominazione	**Comando provinciale Carabinieri Verona**
Indirizzo	Via Salvo D'Acquisto, 37 - Verona
Telefono	045 80561
E-mail	provvrcdo@carabinieri.it
PEC	tvr29900@pec.carabinieri.it

Denominazione	**Comando provinciale Carabinieri Venezia**
Indirizzo	Sestiere Castello, 4693/a - Venezia
Telefono	041 27411
E-mail	provvecdo@carabinieri.it
PEC	tve21045@pec.carabinieri.it

Denominazione	**Comando provinciale Carabinieri Rovigo**
Indirizzo	Via Silvestri, 29 - Rovigo
Telefono	0425 29381
E-mail	provrocdo@carabinieri.it
PEC	tro27659@pec.carabinieri.it

Polizia di Stato

Denominazione	**Questura di Belluno**
Indirizzo	Via Volontari della Libertà n. 13 - 32100 Belluno
Telefono	0437945511
Fax	0437945777
E-mail	questore.bl@poliziadistato.it

Denominazione	**Questura di Padova**
Indirizzo	Piazzetta G. Palatucci, 5 - 35123 Padova
Telefono	049833111
Fax	049833255
E-mail	gab.quest.pd@pecps.poliziadistato.it

Denominazione	**Questura di Rovigo**
Indirizzo	Via Samuele Donatoni n. 9 - 45100 Rovigo
Telefono	0425202511
Fax	0425202777
E-mail	urp.quest.ro@pecps.poliziadistato.it

Denominazione	**Questura di Treviso**
Indirizzo	Piazza delle Istituzioni, 1 - Edificio A - 31100 Treviso
Telefono	0422248111
Fax	0422248300
E-mail	urp.quest.tv@pecps.poliziadistato.it

Denominazione	**Questura di Venezia**
Indirizzo	Sestiere di Santa Croce, 500 - 30100 Venezia
Telefono	0412715511
Fax	0412715402-04
E-mail	gab.quest.ve@pecps.poliziadistato.it

Denominazione	**Questura di Verona**
Indirizzo	Lungadige Antonio Galtarossa, 11 - 37133 Verona
Telefono	0458090411
Fax	0458090490
E-mail	urp.quest.vr@pecps.poliziadistato.it

Denominazione	**Questura di Vicenza**
Indirizzo	Viale Mazzini n. 213 - 36100 Vicenza
Telefono	0444337511
E-mail	gab.quest.vi@pecps.poliziadistato.it

Guardia di Finanza

Denominazione	**Comando Interregionale Italia - Nord Orientale**
Indirizzo	Cannaregio, 2176 - Venezia

Telefono	041 719666

Denominazione	**Comando regionale Veneto**
Indirizzo	Campo San Polo, 2128 - Venezia
Telefono	041 7711111
PEC	ve0220000p@pec.gdf.it

Denominazione	**Comando provinciale Belluno**
Indirizzo	Via Mezzaterra, 5 - Belluno
Telefono	0437 943131
PEC	bl0500000p@pec.gdf.it

Denominazione	**Comando provinciale Padova**
Indirizzo	Via San Francesco, 117 - Padova
Telefono	049 654882
PEC	pd0500000p@pec.gdf.it

Denominazione	**Comando provinciale Rovigo**
Indirizzo	Via Nicola Badaloni, 28 - Rovigo
Telefono	0425 21282
PEC	ro0510000p@pec.gdf.it

Denominazione	**Comando provinciale Treviso**
Indirizzo	Piazza delle Istituzioni 5 - Treviso
Telefono	0422 1913
PEC	tv0500000p@pec.gdf.it

Denominazione	**Comando provinciale Venezia**
Indirizzo	Corso del Popolo 55 – Venezia - Mestre
Telefono	041 7712611
PEC	ve0550000p@pec.gdf.it

Denominazione	**Comando provinciale Verona**
Indirizzo	Via Nicola Mazza, 57 - Verona
Telefono	045 8004025
PEC	vr0500000p@pec.gdf.it

Denominazione	**Comando provinciale Vicenza**
Indirizzo	Contrà San Tomaso 17 - Vicenza
Telefono	0444 323900

PEC	vi0500000p@pec.gdf.it

Polizia Penitenziaria

Denominazione	**Provveditorato regionale per il Triveneto**
Indirizzo	Piazza Castello, 12 - Padova
Telefono	049 8242111
Fax	049 8242154
E-mail	pr.padova@giustizia.it
PEC	pr.padova@giustiziacert.it

Denominazione	**Casa Circondariale di Belluno**
Indirizzo	Via Baldenich, 11 - Belluno
Telefono	0437 931680
Denominazione	**Casa Circondariale di Padova**
Indirizzo	Via Due Palazzi, 25 - Padova
Telefono	049 713788
Denominazione	**Casa di Reclusione di Padova**
Indirizzo	Via Due Palazzi, 35 - Padova
Telefono	049 8908411

Denominazione	**Casa Circondariale di Rovigo**
Indirizzo	Via Verdi Giuseppe, 2/A - Rovigo
Telefono	0425 21081

Denominazione	**Casa Circondariale di Treviso**
Indirizzo	Via S. Bona Nuova, 5/b - Treviso
Telefono	0422 431167

Denominazione	**Casa Circondariale di Venezia - S.M. Maggiore**
Indirizzo	Santa Croce, 324 - Sestiere San Polo - Venezia
Telefono	041 520 4811
Denominazione	**Casa di Reclusione femminile di Venezia – Giudecca**
Indirizzo	Sestiere Giudecca, 712 - Venezia
Telefono	041 520 4033

Denominazione	**Casa Circondariale di Verona Montorio**
Indirizzo	Via S. Michele, 15 - Verona
Telefono	045 892 1066

Denominazione	**Casa Circondariale di Vicenza**
Indirizzo	Via Della Scola, 150 - Vicenza
Telefono	0444 513790

Capitaneria di Porto

Denominazione	**Direzione Marittima di Venezia**
Indirizzo	Dorsoduro, 1408 - Venezia
Telefono	041 2405711
E-mail	venezia@guardiacostiera.it; cpvenezia@mit.gov.it
PEC	dm.venezia@pec.mit.gov.it

Denominazione	**Capitaneria di Porto di Chioggia**
Indirizzo	Piazzetta Marinai d'Italia n. 1290 - Chioggia (VE)
Telefono	0415508211
E-mail	chioggia@guardiacostiera.it; cpchioggia@mit.gov.it
PEC	cp-chioggia@pec.mit.gov.it

Croce Rossa Italiana

Denominazione	**Comitato regionale Veneto**
Indirizzo	Via Levantina, 100 - Lido di Jesolo (VE)
Telefono	338 6210252
E-mail	cr.veneto@cri.it

Denominazione	**Comitato provinciale di Belluno**
Indirizzo	Via Girolamo Bortotti, 7 - Belluno
Telefono	0437 941934
E-mail	cp.belluno@cri.it

Denominazione	**Comitato provinciale di Padova**
Indirizzo	Via della Croce Rossa, 130 - Padova
Telefono	049 8077640
E-mail	cp.padova@cri.it

Denominazione	**Comitato provinciale di Rovigo**
Indirizzo	Via Portello, 7 - Rovigo
Telefono	0425 361387
E-mail	cp.rovigo@cri.it

Denominazione	**Comitato provinciale di Treviso**
Indirizzo	Via Lancenigo, 2 - Treviso

Telefono	0422 3131
E-mail	cp.treviso@cri.it

Denominazione	**Comitato provinciale di Venezia**
Indirizzo	Via Napoli, 3 - Venezia
Telefono	041 982333
E-mail	segreteria.presidente@crivenezia.it

Denominazione	**Comitato provinciale di Verona**
Indirizzo	Via Nicolò Giolfino, 21 - Verona
Telefono	045 596155
E-mail	cp.verona@cri.it

Denominazione	**Comitato provinciale di Vicenza**
Indirizzo	Contrà dei Torretti, 9 - Vicenza
Telefono	0444 514222
E-mail	cp.vicenza@cri.it

Corpo Nazionale Soccorso Alpino e Speleologico

Denominazione	**CNSAS - Servizio regionale Veneto**
Indirizzo	Via dell'Artigianato, 22 - Belluno
Telefono	0437 930961 - Cell 340 5369212
Fax	0437 33964
E-mail	info@cnsas.veneto.it
PEC	segreteria@cert.cnsas.veneto.it

Delegazioni:

- 6° Veneto - Delegazione: Speleo
- Dolomiti bellunesi - Delegazione: Alpina
- Prealpi Venete – Delegazione: Alpina

4.8 Sistema informativo territoriale a supporto delle decisioni

Per le attività di protezione civile è stato strutturato un apposito sistema informativo territoriale, ad uso interno.

Tale sistema è alimentato sia dai dati provenienti dai Piani comunali di protezione civile informatizzati ai sensi della DGR 3315/2010, sia da dati raccolti o elaborati dalla struttura regionale di protezione civile in concorso con altri Enti e Amministrazioni (es. ARPAV, Autorità di bacino, ecc.).

I dati del sistema informativo sono archiviati in un apposito database postgres/postgis , la cui consultazione è in parte possibile anche attraverso web gis (http://geonode.supportopcveneto.it/).

Nel sistema informativo di protezione civile si trovano al momento i seguenti dati:

- dati territoriali desunti dai Piani comunali: comprendono 82 tematismi i cui standard informatici sono stati approvati con la citata Delibera consultabile all'indirizzo https://www.regione.veneto.it/web/protezione-civile/pianificazione
- dati statistici: elaborati da dati ISTAT relativi al censimento 2011 e dati di popolazione aggiornati al 2020
- ulteriori dati necessari alla definizione degli scenari di rischio o alla gestione dell'emergenza, tra cui:
    - aree individuate dalle Autorità di Bacino nell'ambito del Piano di gestione del rischio alluvioni
    - siti valanghivi
    - elementi stradali e di idrografia

La struttura del database utilizza di norma, ove possibile, quale chiave relazionale il codice ISTAT del Comune, consentendo una semplice interoperabilità anche con altre banche dati.

Per quanto riguarda il più generale Sistema Informativo Territoriale regionale, la competenza è in capo alla Direzione Pianificazione territoriale – U.O. Legislazione urbanistica, coordinamento amministrativo, cartografia e IDT, che gestisce l'Infrastruttura Dati Territoriali regionale (IDT-RV).

All'interno di questa piattaforma informatica (IDT-RV), sono presenti dati geografici appartenenti a diverse tematiche sia territoriali che ambientali (informazioni territoriali di base, pianificazione e vincoli, suolo e sottosuolo, inquinanti fisici, ecc...), nonché dati di tipo alfanumerico quali ad esempio dati statistici, storico culturali, ecc.

Tutti i dati sono consultabili e disponibili attraverso il Geoportale Regionale all'indirizzo: http://idt.regione.veneto.it

Altri dati di tipo aperto sono consultabili o scaricabili dal portale Open data Veneto all'indirizzo: http://dati.veneto.it

Di interesse risultano anche i dati prodotti da ARPAV e consultabili attraverso il geoportale dedicato http://geomap.arpa.veneto.it/

5 Normativa regionale di interesse per la protezione civile

- DGR n. 103/2013 "Protezione Civile: Approvazione del "Protocollo operativo per la gestione delle Emergenze", nell'ambito del Sistema Regionale di Protezione Civile.
- L.R. n. 13/2022 "Disciplina delle attività di protezione civile" che abroga la precedente L.R. n. 58/84 "Disciplina degli interventi regionali in materia di protezione civile"

In Allegato 15 è riportata la normativa regionale sopra citata.

6 Allegati

Elenco della documentazione allegata al documento

Allegato 1 Valanghe

Allegato 2 Dighe

Allegato 3 Aziende a Rischio Incidente Rilevante

Allegato 4 Accessibilità al territorio regionale

Allegato 5 Cartografia dei Punti di accesso (Entry Point)

Allegato 6 Elisuperfici ed Aviosuperfici

Allegato 7 Ambiti territoriali distribuzione gas naturale

Allegato 8 Infrastrutture idriche e servizio idrico

Allegato 9 Procedure di Sala Operativa

Allegato 10 Tools di Sala Operativa

Allegato 11 Schede moduli colonna mobile regionale

Allegato 12 Organizzazioni di volontariato di Protezione Civile

Allegato 13 Aree di ammassamento soccorritori

Allegato 14 Cartografia dei Centri di Coordinamento (DICOMAC/CCS/COM)

Allegato 15 Normativa regionale di riferimento

REGIONE DEL VENETO

ORGANIZZAZIONE DI PROTEZIONE CIVILE E ELEMENTI CONOSCITIVI DEL TERRITORIO,

nell'ambito del Programma nazionale di soccorso per il rischio sismico

ALLEGATO 1

LOCALIZZAZIONE PROBABILE VALANGHE

Regione del Veneto

Direzione Protezione Civile

Programma nazionale di soccorso
per il rischio sisimico

Siti valanghivi - Provincia di Belluno

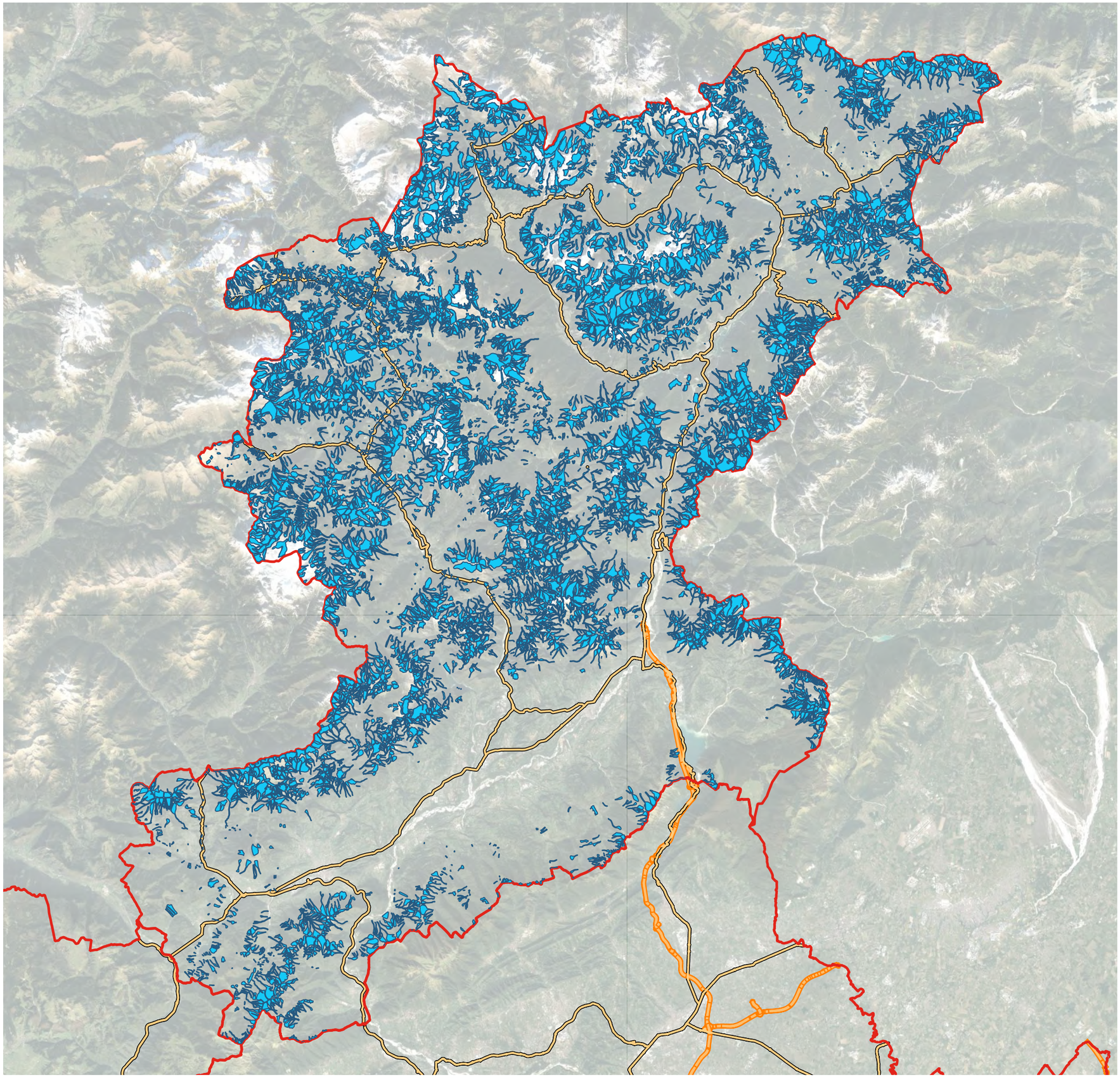

siti valanghivi

viabilità principale

Autostrade

Statali e Regionali

1:350.000

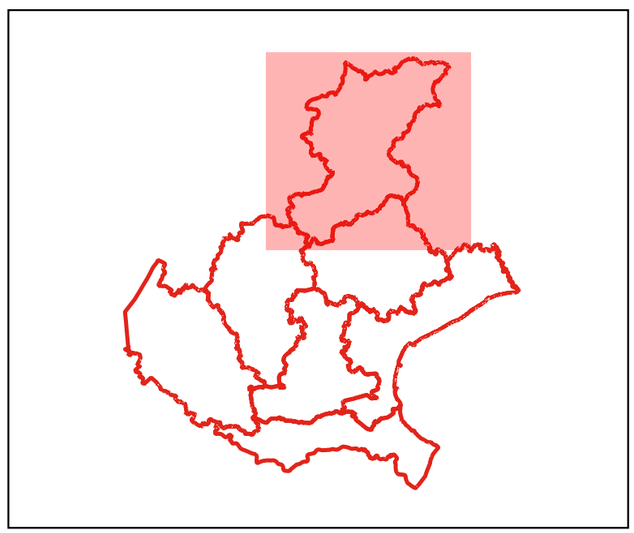

Regione del Veneto

Direzione Protezione Civile

Programma nazionale di soccorso
per il rischio sisimico

Siti valanghivi - Provincia di Padova

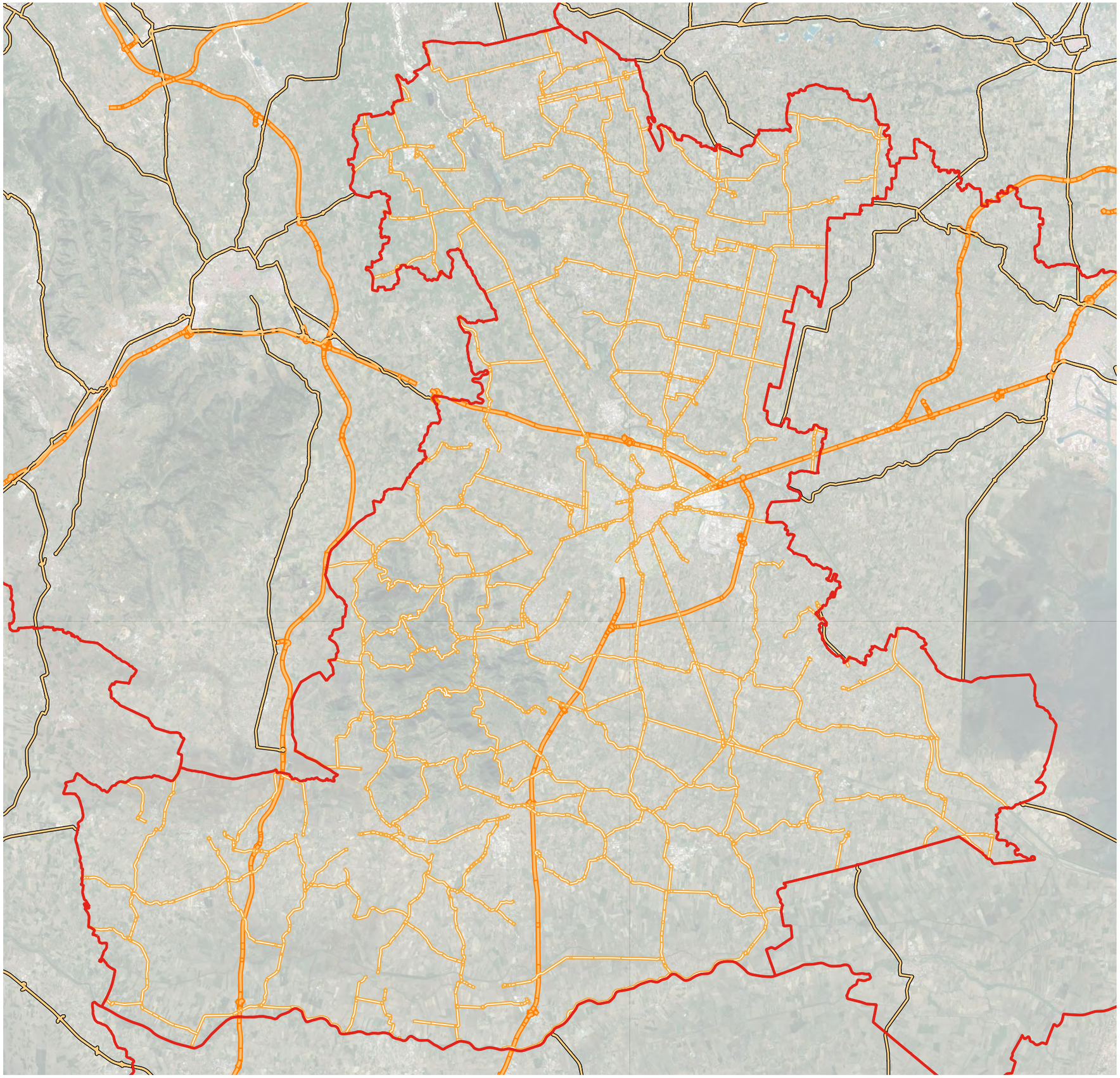

siti valanghivi

viabilità principale

Autostrade

Statali e Regionali

1:250.000

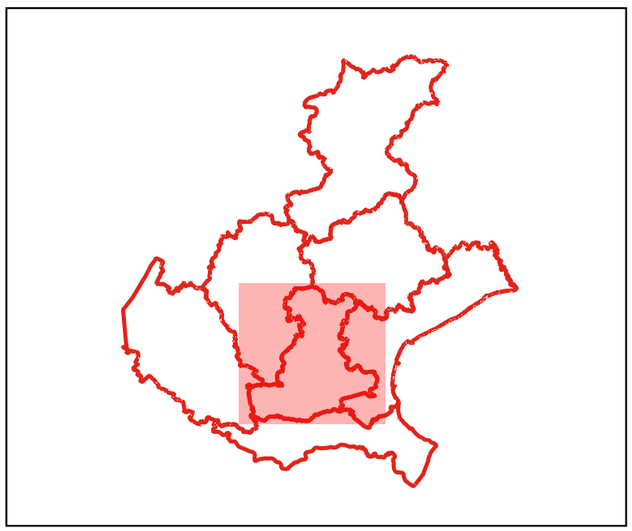

Regione del Veneto

Direzione Protezione Civile

Programma nazionale di soccorso
per il rischio sisimico

Siti valanghivi - Provincia di Rovigo

siti valanghivi

viabilità principale

Autostrade

Statali e Regionali

1:400.000

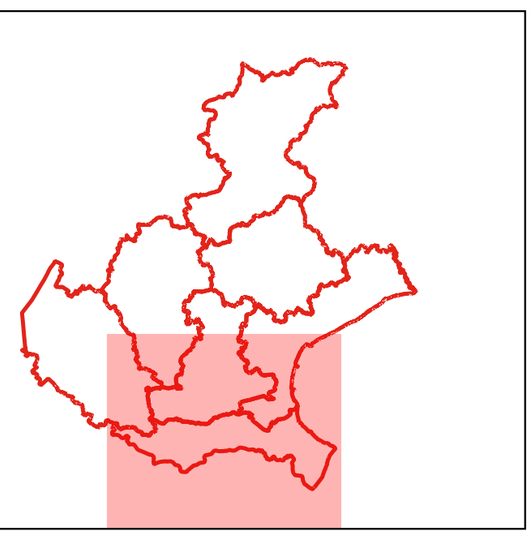

Regione del Veneto

Direzione Protezione Civile

Programma nazionale di soccorso
per il rischio sisimico

Siti valanghivi - Provincia di Treviso

siti valanghivi

viabilità principale

Autostrade

Statali e Regionali

1:350.000

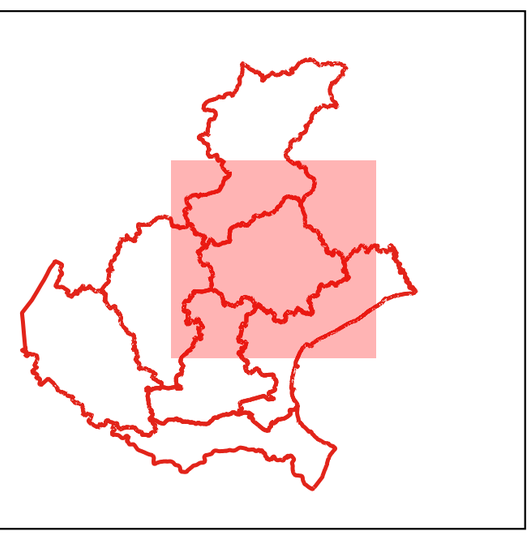

Regione del Veneto

Direzione Protezione Civile

Programma nazionale di soccorso
per il rischio sisimico

Siti valanghivi - Città Metropolitana di Venezia

siti valanghivi

viabilità principale

Autostrade

Statali e Regionali

1:350.000

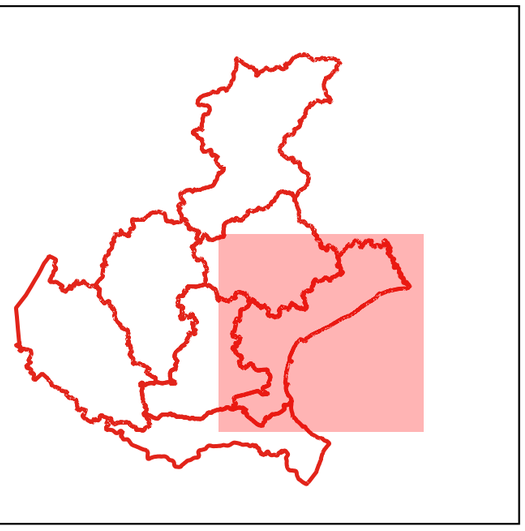

Regione del Veneto

Direzione Protezione Civile

Programma nazionale di soccorso
per il rischio sisimico

Siti valanghivi - Provincia di Vicenza

siti valanghivi

viabilità principale

Autostrade

Statali e Regionali

1:350.000

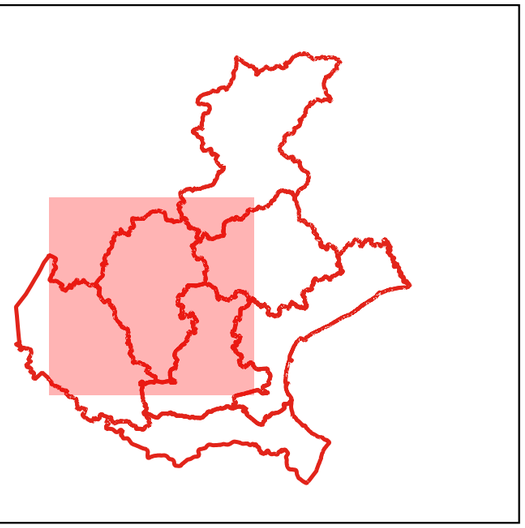

Regione del Veneto

Direzione Protezione Civile

Programma nazionale di soccorso
per il rischio sisimico

Siti valanghivi - Provincia di Verona

siti valanghivi

viabilità principale

Autostrade

Statali e Regionali

1:350.000

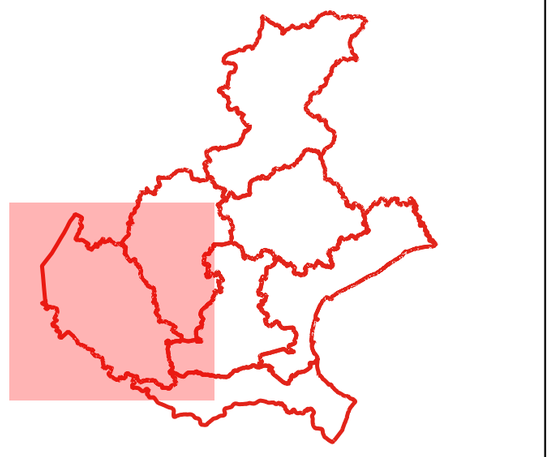

REGIONE DEL VENETO

ORGANIZZAZIONE DI PROTEZIONE CIVILE E ELEMENTI CONOSCITIVI DEL TERRITORIO,

nell'ambito del Programma nazionale di soccorso per il rischio sismico

ALLEGATO 2

DIGHE

Regione del Veneto

Direzione Protezione Civile

Programma nazionale di soccorso
per il rischio sisimico

Dighe - Provincia di Belluno

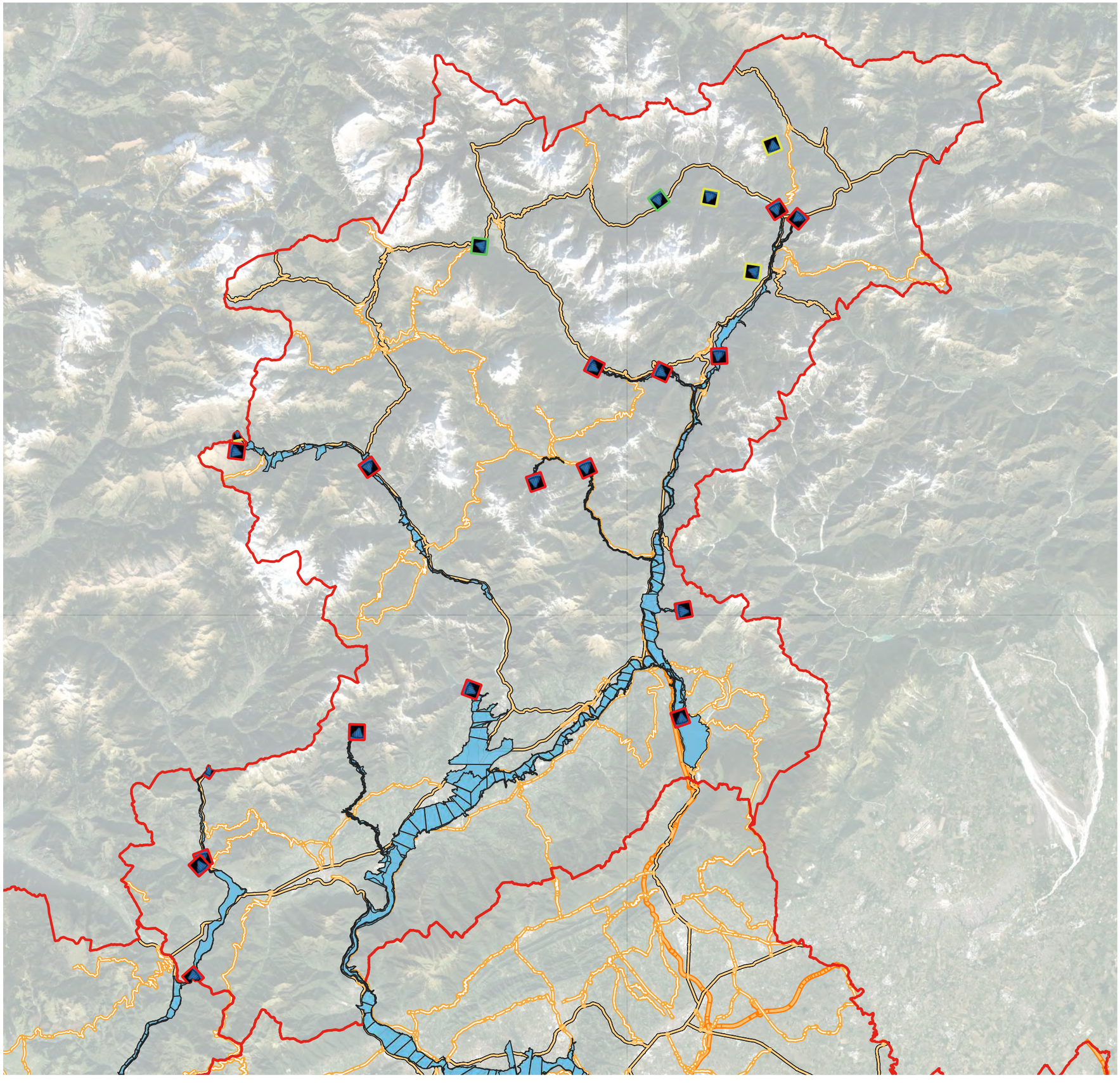

dighe

Dighe

- Dighe di rilievo nazionale
- Dighe regionali cat. A
- Dighe regionali cat. B
- areali interessati

viabilità

viabilità principale

- Autostrade
- Statali e Regionali
- Provinciali e Intercomunali

1:350.000

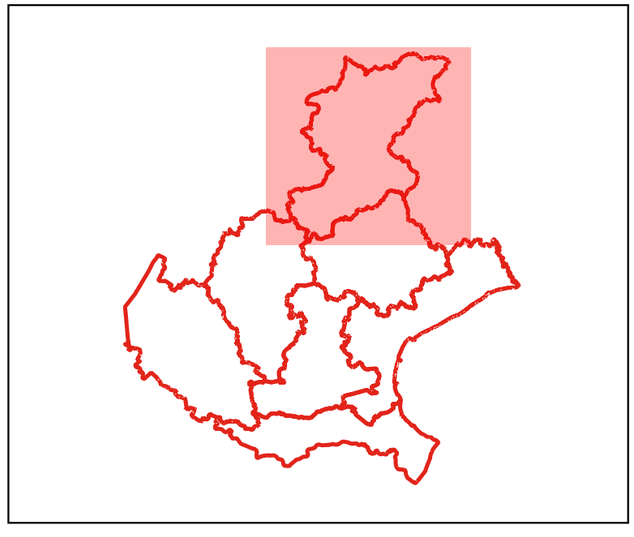

Regione del Veneto

Direzione Protezione Civile

Programma nazionale di soccorso
per il rischio sisimico

Dighe - Provincia di Padova

dighe

Dighe

- Dighe di rilievo nazionale
- Dighe regionali cat. A
- Dighe regionali cat. B
- areali interessati

viabilità

viabilità principale

- Autostrade
- Statali e Regionali
- Provinciali e Intercomunali

1:250.000

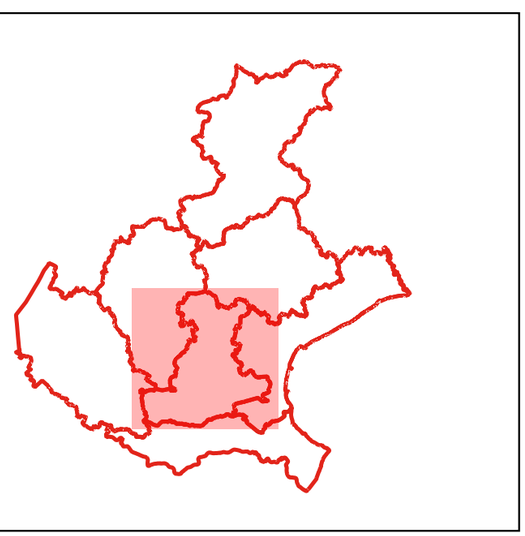

Regione del Veneto

Direzione Protezione Civile

Programma nazionale di soccorso
per il rischio sisimico

Dighe - Provincia di Treviso

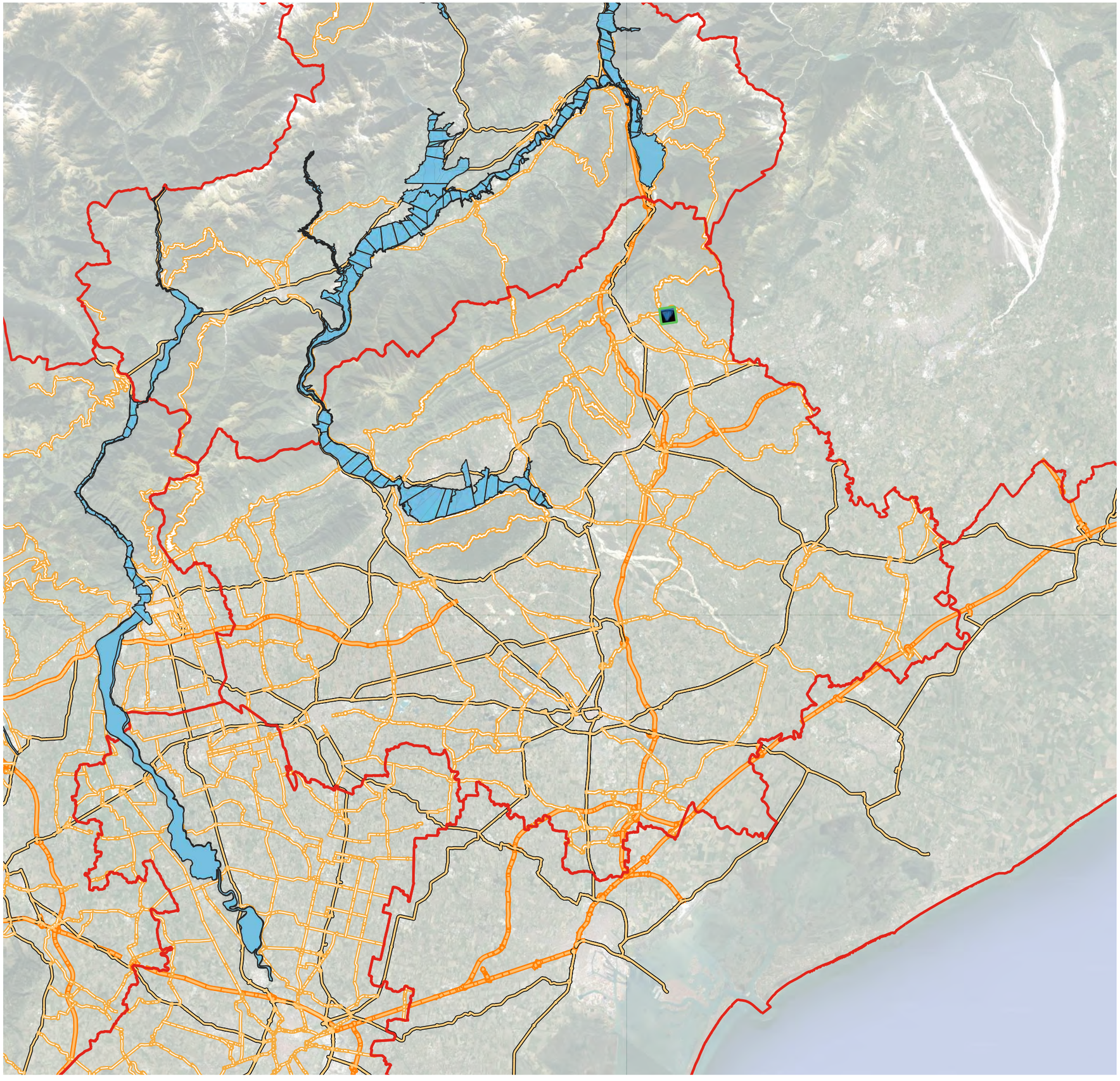

dighe

Dighe

- Dighe di rilievo nazionale
- Dighe regionali cat. A
- Dighe regionali cat. B
- areali interessati

viabilità

viabilità principale

- Autostrade
- Statali e Regionali
- Provinciali e Intercomunali

1:350.000

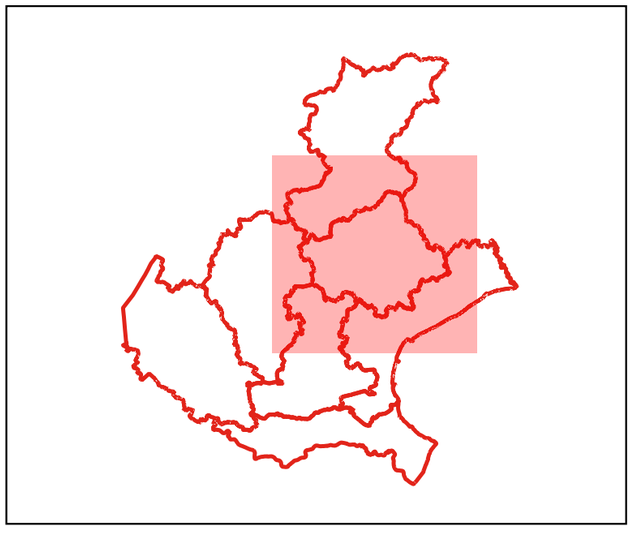

Regione del Veneto

Direzione Protezione Civile

Programma nazionale di soccorso
per il rischio sisimico

Dighe - Provincia di Vicenza

dighe

Dighe

- Dighe di rilievo nazionale
- Dighe regionali cat. A
- Dighe regionali cat. B
- areali interessati

viabilità

viabilità principale

- Autostrade
- Statali e Regionali
- Provinciali e Intercomunali

1:350.000

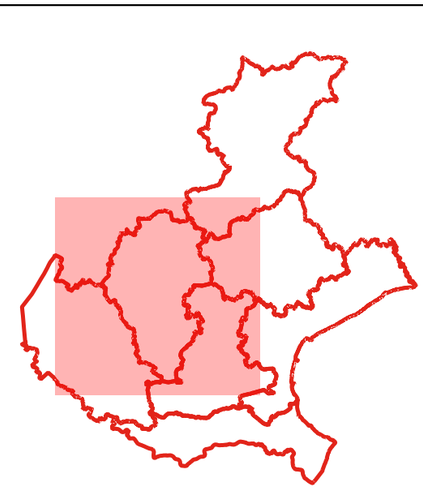

Regione del Veneto

Direzione Protezione Civile

Programma nazionale di soccorso
per il rischio sisimico

Dighe - Provincia di Verona

dighe

Dighe

- Dighe di rilievo nazionale
- Dighe regionali cat. A
- Dighe regionali cat. B
- areali interessati

viabilità

viabilità principale

- Autostrade
- Statali e Regionali
- Provinciali e Intercomunali

1:350.000

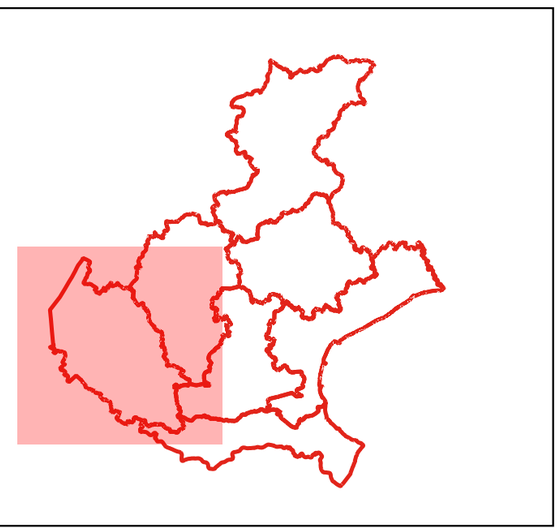

DENOMINAZIONE	CORSO D'ACQUA	ALTEZZA L.584/94 [m]	VOLUME L.584/94 [mil. m^3]	Quota Max regolazione [m s.m.]	Quota autorizzata [m s.m.]	Latitudine	Longitudine	Volume autorizzato [mil. m^3]	Concessionario	Comuniavalledelladiga
Diga di VALLE DI CADORE	Boite - Piave	60.75	NULL	710.5	706.5	46°24'42.283"N	12°19'11.990"E	4920000	ENEL Green Power Italia Srl	Belluno Borgo Valbelluna Cesiomaggiore Limana Longarone Ospitale di Cadore Perarolo di Cadore Pieve di Cadore Ponte nelle Alpi Santa Giustina Sedico Soverzene Valle di Cadore
Diga di COMELICO *265/B	Piave	44.5	NULL	827.71	826.21	46°31'50.638"N	12°29'11.370"E	1226000	ENEL Green Power Italia Srl	Auronzo di Cadore Belluno Calalzo di Cadore Domegge di Cadore Longarone Lorenzago di Cadore Lozzo di Cadore Ospitale di Cadore Perarolo di Cadore Pieve di Cadore Ponte nelle Alpi Soverzene Valle di Cadore Vigo di Cadore
Diga di SANTA CATERINA *265/A	Piave	50	NULL	827.71	826.21	46°32'20.597"N	12°27'45.287"E	6252000	ENEL Green Power Italia Srl	Alano di Piave Auronzo di Cadore Belluno Borgo Valbelluna Breda di Piave Calalzo di Cadore Cesiomaggiore Cimadolmo Crocetta del Montello Domegge di Cadore Feltre Giavera del Montello Limana Longarone Lorenzago di Cadore Lozzo di Cadore Mareno di Piave Maserada sul Piave Moriago della Battaglia Nervesa della Battaglia Ormelle Ospitale di Cadore Pederobba Perarolo di Cadore Pieve di Cadore Ponte di Piave Ponte nelle Alpi Quero Vas Salgareda San Biagio di Callalta San Polo di Piave Santa Giustina Santa Lucia di Piave Sedico Segusino Sernaglia della Battaglia Soverzene Spresiano

										Susegana Valdobbiadene Valle di Cadore Vazzola Vidor Vigo di Cadore Volpago del Montello Zenson di Piave
Diga di VODO DI CADORE	Piave	40	NULL	855.25	855	46°25'4.191"N	12°14'27.804"E	1386000	ENEL Green Power Italia Srl	Borca di Cadore Longarone Ospitale di Cadore Perarolo di Cadore Borgo Valbelluna Pieve di Cadore Limana Santa Giustina Cesiomaggiore Ponte nelle Alpi Belluno Soverzene Sedico Valle di Cadore Vodo di Cadore
Diga di VAL GALLINA	Val Gallina - Piave	89.1	NULL	678.5	677	46°13'5.095"N	12°19'59.613"E	5430000	ENEL Green Power Italia Srl	Alano di Piave Belluno Borgo Valbelluna Cesiomaggiore Feltre Limana Ponte nelle Alpi Quero Vas Santa Giustina Sedico Soverzene
Diga di PONTESEI	Piave	87	NULL	777.25	775	46°20'9.756"N	12°13'38.339"E	3570000	ENEL Green Power Italia Srl	Alano di Piave Belluno Borgo Valbelluna Cesiomaggiore Feltre Limana Longarone Ponte nelle Alpi Quero Vas Santa Giustina Sedico Soverzene Val di Zoldo
Diga di SENAIGA	Cismon	64	NULL	404	402	46°1'34.871"N	11°45'30.711"E	6950000	ENEL Green Power Italia Srl	Arsiè Bassano del Grappa Cartigliano Enego Fonzaso Lamon Marostica Nove Pove del Grappa Pozzoleone Solagna Sovramonte Tezze sul Brenta Valbrenta
Diga di BASTIA (SANTA CROCE)	rio Tesetta - torrente Rai	9.83	NULL	387.14	385.15	46°7'48.009"N	12°19'6.334"E	40000000	ENEL Green Power Italia Srl	Alpago Ponte nelle Alpi
Diga di MIS	Cordevole - Piave	71	NULL	428.4	427	46°9'39.115"N	12°4'58.048"E	36700000	ENEL Green Power Italia Srl	Alano di Piave

										Borgo Valbelluna Breda di Piave Cesiomaggiore Cimadolmo Crocetta del Montello Eraclea Feltre Fossalta di Piave Giavera del Montello Jesolo Mareno di Piave Maserada sul Piave Moriago della Battaglia Musile di Piave Nervesa della Battaglia Noventa di Piave Ormelle Pederobba Ponte di Piave Quero Vas Salgareda San Biagio di Callalta San Donà di Piave San Polo di Piave Santa Giustina Santa Lucia di Piave Sedico Segusino Sernaglia della Battaglia Sospirolo Spresiano Susegana Valdobbiadene Vazzola Vidor Volpago del Montello Zenson di Piave
Diga di PONTE SERRA	Brenta	34.75	NULL	383	379.25	46°1'54.103"N	11°45'46.014"E	184000	ENEL Green Power Italia Srl	Arsiè Fonzaso Lamon Sovramonte Padova Marostica Bassano del Grappa Solagna Enego Valbrenta San Giorgio in Bosco Cittadella Tezze sul Brenta Nove Pove del Grappa Cadoneghe Limena Vigodarzere Curtarolo Campo San Martino Piazzola sul Brenta Grantorto Cartigliano Fontaniva Carmignano di Brenta Pozzoleone
Diga di PIEVE DI CADORE	Piave	108	NULL	685	683.5	46°25'19.840"N	12°23'15.131"E	67500000	ENEL Green Power Italia Srl	Alano di Piave Belluno Borgo Valbelluna Breda di Piave Calalzo di Cadore

										Cesiomaggiore Cimadolmo Crocetta del Montello Domegge di Cadore Eraclea Feltre Fossalta di Piave Giavera del Montello Jesolo Limana Longarone Mareno di Piave Maserada sul Piave Moriago della Battaglia Musile di Piave Nervesa della Battaglia Noventa di Piave Ormelle Ospitale di Cadore Pederobba Perarolo di Cadore Pieve di Cadore Ponte di Piave Ponte nelle Alpi Quero Vas Salgareda San Biagio di Callalta San Donà di Piave San Polo di Piave Santa Giustina Santa Lucia di Piave Sedico Segusino Sernaglia della Battaglia Soverzene Spresiano Susegana Valdobbiadene Valle di Cadore Vazzola Vidor Volpago del Montello Zenson di Piave
Diga di LA STUA	Piave	54.3	NULL	692.5	690	46°7'47.800"N	11°56'49.924"E	3500000	ENEL Green Power Italia Srl	Alano di Piave Cesiomaggiore Crocetta del Montello Feltre Giavera del Montello Moriago della Battaglia Nervesa della Battaglia Pederobba QueroVas Segusino Sernaglia della Battaglia Valdobbiadene Vidor Volpago del Montello
Diga di CORLO	Brenta	71	NULL	268.7	268	45°56'11.664"N	11°44'46.621"E	48800000	ENEL Green Power Italia Srl	Arsiè Bassano del Grappa Cadoneghe Campo San Martino Carmignano di Brenta Cartigliano Cittadella Curtarolo Enego Fontaniva Grantorto

										Limena Marostica Nove Padova Piazzola sul Brenta Pove del Grappa Pozzoleone San Giorgio in Bosco Solagna Tezze sul Brenta Valbrenta Vigodarzere
Diga di VAL SCHENER	Brenta	68	NULL	566	565	46°6'18.751"N	11°46'16.617"E	8500000	Primiero Energia Italia SpA (tel 348 5727197)	Arsiè Bassano del Grappa Cadoneghe Campo San Martino Carmignano di Brenta Cartigliano Cittadella Curtarolo Enego Fontaniva Fonzaso Grantorto Lamon Limena Marostica Nove Padova Piazzola sul Brenta Pove del Grappa Pozzoleone San Giorgio in Bosco Solagna Sovramonte Tezze sul Brenta Valbrenta Vigodarzere
Diga di CAVIA	torrente Bois e minori	24.3	NULL	2100.5	2099.5	46°21'39.073"N	11°49'8.820"E	2500000	ENEL Green Power Italia Srl	Sospirolo Canale d'Agordo Taibon Agordino Agordo La Valle Agordina Sedico Rivamonte Agordino Cencenighe Agordino Vallada Agordina Falcade
Diga di LEDA	Tesina	18.2	NULL	231.5	230	45°46'24.954"N	11°25'6.153"E	350000	Eusebio Energia SpA (tel 328 4587332)	Fara Vicentino Sandrigo Piovene Rocchette Calvene Breganze Chiuppano Montecchio Precalcino Sarcedo Cogollo del Cengio Caltrano Lugo di Vicenza Zugliano
Diga di PONTE GHIRLO	Piave	20.23	NULL	753	751	46°20'38.398"N	11°58'23.362"E	166000	ENEL Green Power Italia Srl	Agordo Borgo Valbelluna Cencenighe Agordino Cesiomaggiore Feltre La Valle Agordina

										Rivamonte Agordino Santa Giustina Sedico Sospirolo Taibon Agordino
Diga di PRAMPER	MaÃ¨	18	NULL	1104	1103.5	46°19'36.263"N	12°10'1.194"E	40700	ENEL Green Power Italia Srl	Val di Zoldo
Friuli Venezia Giulia - Diga di CA' SELVA	Meduna	99	NULL	497	495	46°15'33.390"N	12°41'56.892"E	42000000	Edison SpA	Caorle Ceggia Cessalto Gaiarine Gorgo al Monticano Mansuè Meduna di Livenza Motta di Livenza Portobuffolè San Stino di Livenza TorrediMosto
Friuli Venezia Giulia - Diga di CA' ZUL	Meduna	68	NULL	598	596	46°17'31.282"N	12°42'55.308"E	9800000	Edison SpA	Caorle Ceggia Cessalto Gaiarine Gorgo al Monticano Mansuè Meduna di Livenza Motta di Livenza Portobuffolè San Stino di Livenza Torre di Mosto
Friuli Venezia Giulia - Diga di BARCIS	Meduna - Livenza	48.75	NULL	404	402	46°11'15.562"N	12°34'30.194"E	13590000	Cellina Energy Srl	Caorle Ceggia Cessalto Gaiarine Gorgo al Monticano Mansuè Meduna di Livenza Motta di Livenza Portobuffolè San Stino di Livenza Torre di Mosto
Friuli Venezia Giulia - Diga di PONTE RACLI	Cellina	50.6	NULL	314.07	313	46°14'25.255"N	12°45'2.778"E	25000000	Edison SpA	Caorle Ceggia Cessalto Gaiarine Gorgo al Monticano Mansuè Motta di Livenza Portobuffolè San Stino di Livenza Torre di Mosto
Friuli Venezia Giulia - Diga di RAVEDIS	Meduna - Livenza	68	NULL	341	338.5	46°10'18.734"N	12°39'23.200"E	22600000	Consorzio di Bonifica Cellina-Meduna (provvisorio)	Caorle Ceggia Cessalto Gaiarine Gorgo al Monticano Mansuè Meduna di Livenza Motta di Livenza Portobuffolè San Stino di Livenza

										Torre di Mosto
Lombardia - Diga di SALIONZE	Mincio	9.2	NULL	65.78	64.93	45°23'37.905"N	10°42'42.348"E	2027000000	A.I.Po - Agenzia Interregionale per il Fiume Po	Sommacampagna Valeggio sul Mincio

REGIONE DEL VENETO

ORGANIZZAZIONE DI PROTEZIONE CIVILE E ELEMENTI CONOSCITIVI DEL TERRITORIO,

nell'ambito del Programma nazionale di soccorso per il rischio sismico

ALLEGATO 3

AZIENDE RISCHIO INCIDENTE RILEVANTE

Regione del Veneto

Direzione Protezione Civile

Programma nazionale di soccorso per il rischio sisimico

Aziende a rischio incidente rilevante - Provincia di Belluno

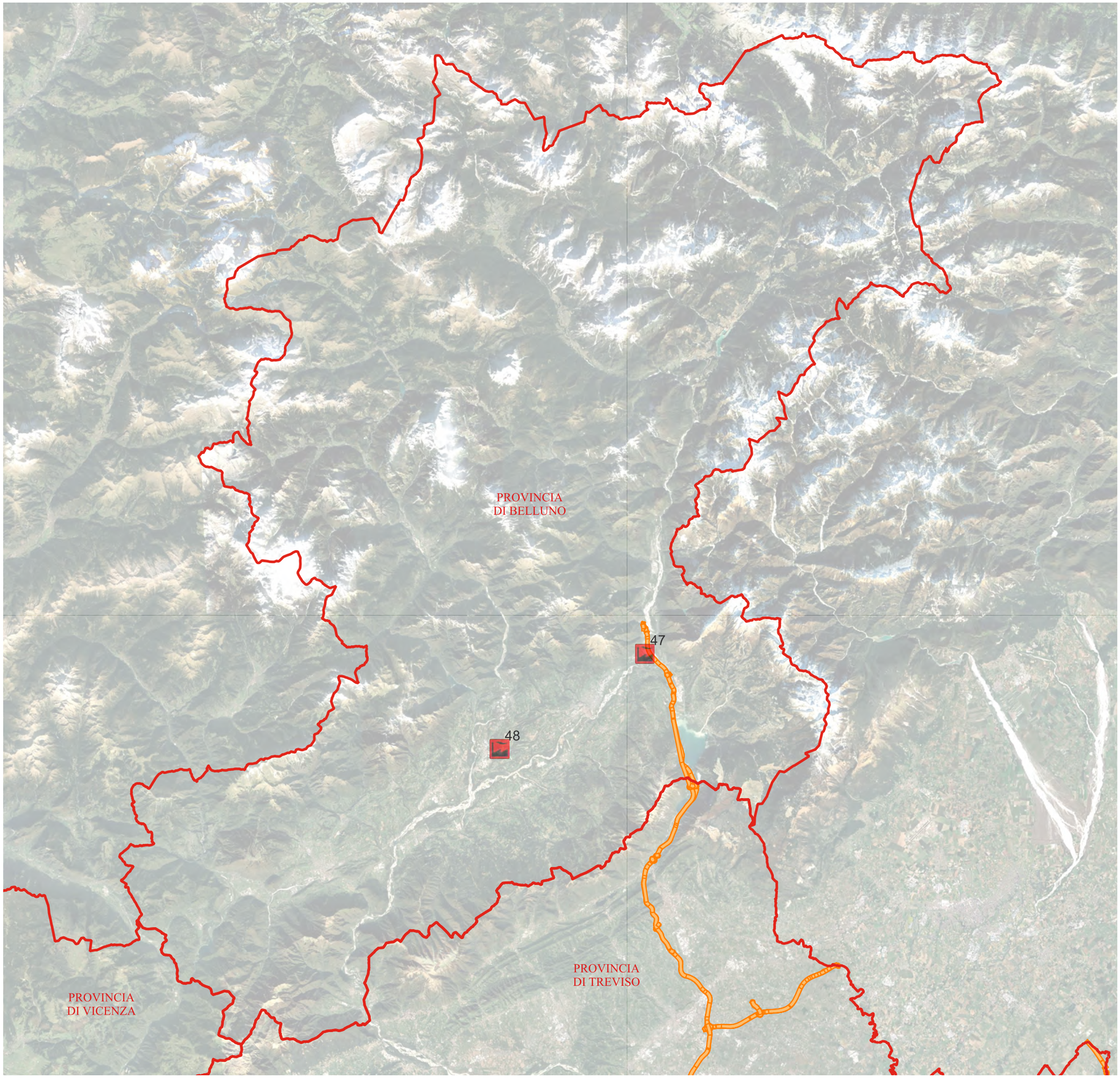

Aziende a rischio incidente rilevante

viabilità principale

Autostrade

1:350.000

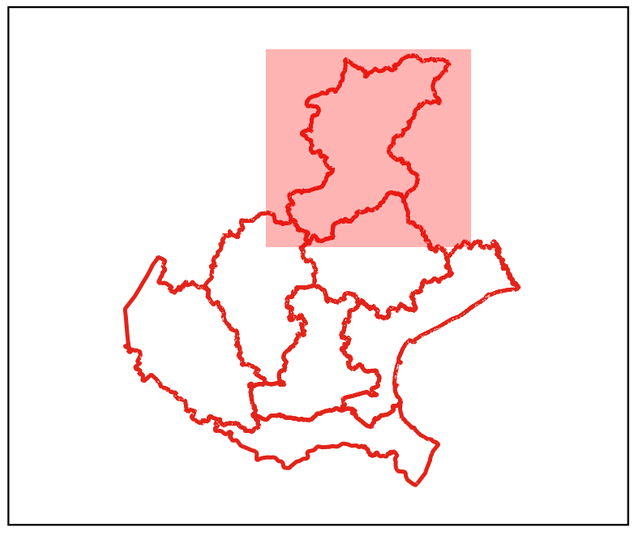

Aziende a rischio incidente rilevante

codice	Comune	indirizzo	latitudine	longitudine	Denominazione	Tipologia	Altra tipologia	soglia stabilimento
47	Ponte nelle Alpi	Polpet, Viale Cadore 53	46°11'4.128"N	12°17'9.711"E	BEYFIN spa (BL - Divisione Alpigas)	Deposito idrocarburi	Deposito di gas liquefatti	Sotto soglia
48	Sedico	Via Belluno 27	46°6'43.652"N	12°6'43.653"E	BUZZATTI Combustibili sas	Deposito idrocarburi	Deposito di gas liquefatti	Sotto soglia

Regione del Veneto

Direzione Protezione Civile

Programma nazionale di soccorso per il rischio sisimico

Aziende a rischio incidente rilevante - Provincia di Padova

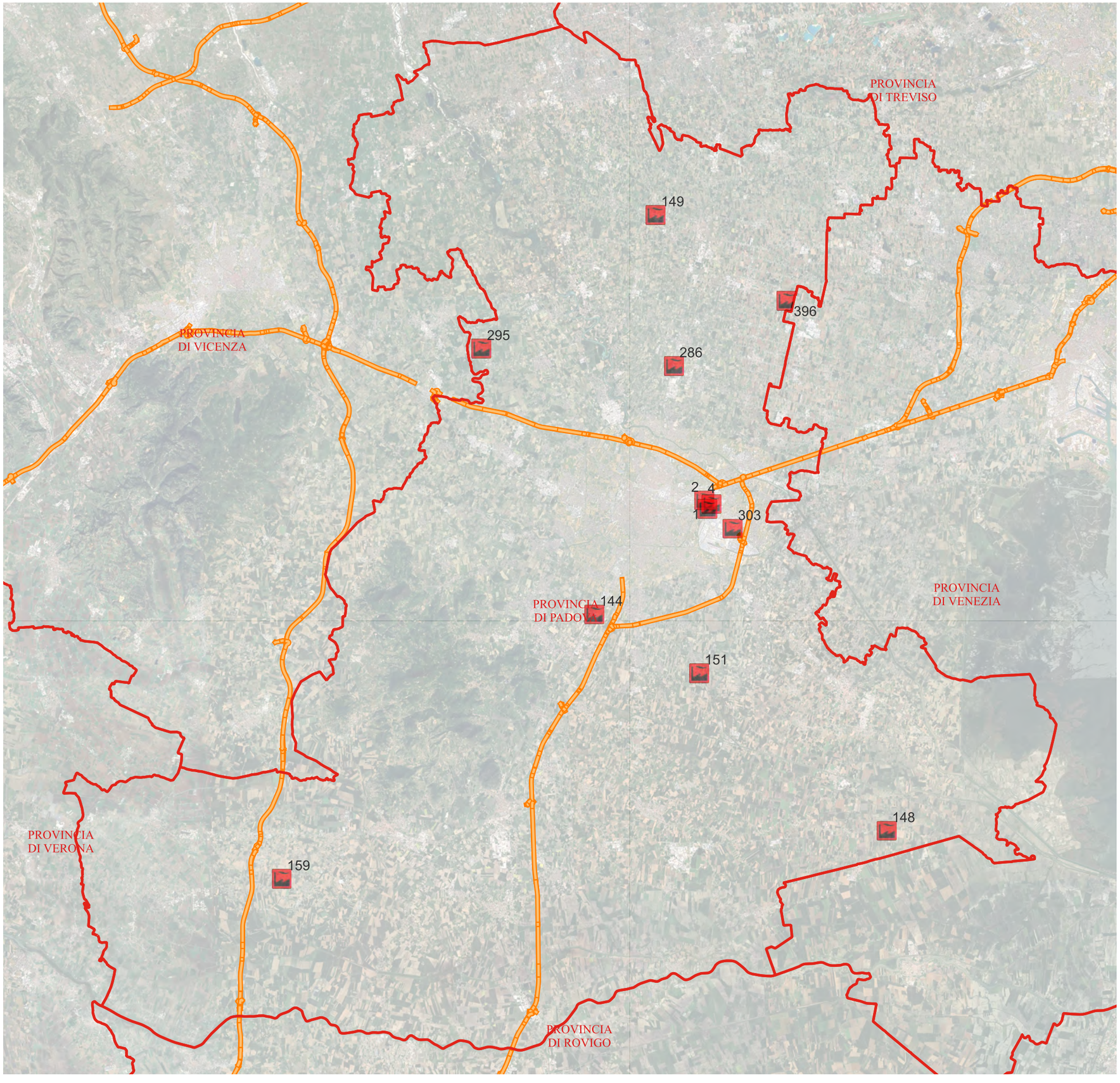

Aziende a rischio incidente rilevante

viabilità principale

Autostrade

1:250.000

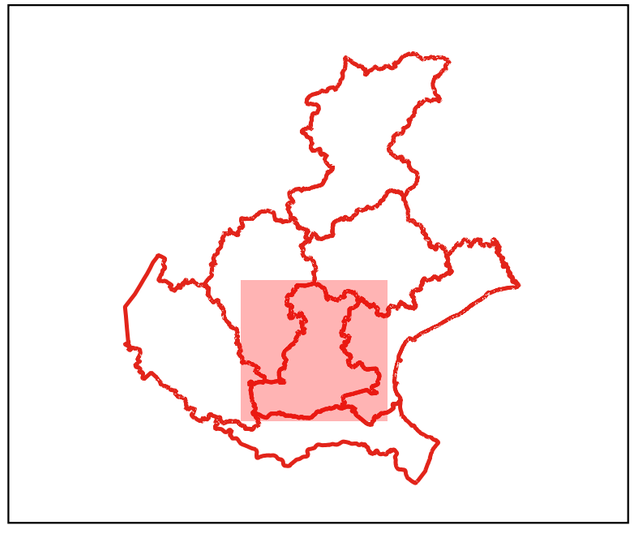

Aziende a rischio incidente rilevante

codice	Comune	indirizzo	latitudine	longitudine	Denominazione	Tipologia	Altra tipologia	soglia stabilimento
286	Campodarsego	Via Antoniana 48	45°29'18.645"N	11°54'13.566"E	NORDITALIA RESINE srl	Impianto chimico	Stabilimento chimico o petrolchimico	Sotto soglia
396	Borgoricco	Via Desman 43	NULL	NULL	Vebi Istituto Biochimico Srl	Altro	Produzione e deposito di fitofarmaci	Sotto soglia
144	Albignasego	Via Silvio Pellico 37	45°20'46.941"N	11°49'51.631"E	B&C srl (ex Bettella srl + Cristalsapo srl)	Altro	Deposito di tossici	Sopra soglia
151	Casalserugo	Via dell'Artigianato 71	45°18'36.932"N	11°54'55.520"E	METAL CLEANING spa	Altro	Acciaierie e impianti metallurgici	Sopra soglia
295	Campodoro	Via Palazzon 23	45°30'8.598"N	11°44'45.062"E	LIQUIGAS spa (ex Oilgas srl)	Deposito idrocarburi	Deposito di gas liquefatti	NULL
1	Padova	Via Vigonovese 79	45°24'18.630"N	11°55'37.190"E	AIR LIQUIDE Italia Produzione -PD- srl	Lavorazione gas	Produzione e/o deposito di gas tecnici	Sotto soglia
4	Padova	Via della Navigazione interna 54	45°24'28.172"N	11°55'50.023"E	STIFERITE spa	Impianto chimico	Stabilimento chimico o petrolchimico	Sotto soglia
2	Padova	Via Quarta Strada 2	45°24'36.147"N	11°55'28.882"E	LUNDBECK PHARMACEUTICALS Italy spa	Impianto chimico	Stabilimento chimico o petrolchimico	Sotto soglia
303	Padova	Via Lisbona 28	45°23'35.232"N	11°56'49.214"E	Centro Logistico Distribuzione Merci Padova srl	Altro	Deposito di fitofarmaci	Sotto soglia
149	Santa Giustina in Colle	Via Monte Grappa 40	45°34'34.450"N	11°53'35.268"E	AUTOSPED srl	Altro	Deposito di fitofarmaci	Sopra soglia
148	Correzzola	Via Bassa SP104	45°12'54.173"N	12°3'50.644"E	CLODIAGAS srl	Deposito idrocarburi	Deposito di gas liquefatti	Sotto soglia
159	Borgo Veneto	Via Cannareggio 1823/1	45°11'57.927"N	11°34'2.847"E	COSTANTIN spa	Deposito idrocarburi	Deposito di gas liquefatti	Sotto soglia

Regione del Veneto

Direzione Protezione Civile

Programma nazionale di soccorso per il rischio sisimico

Aziende a rischio incidente rilevante - Provincia di Rovigo

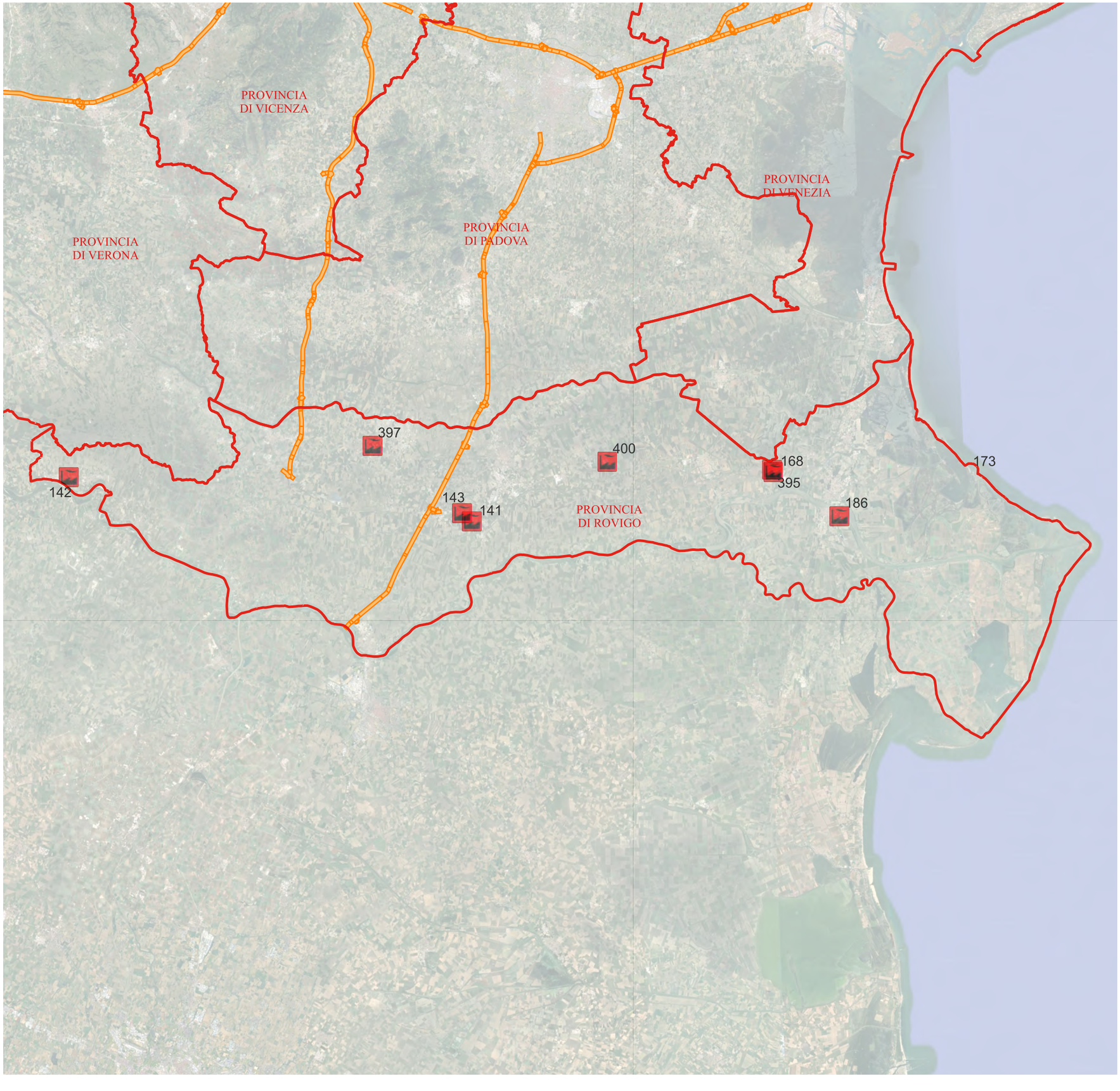

Aziende a rischio incidente rilevante

viabilità principale

Autostrade

1:400.000

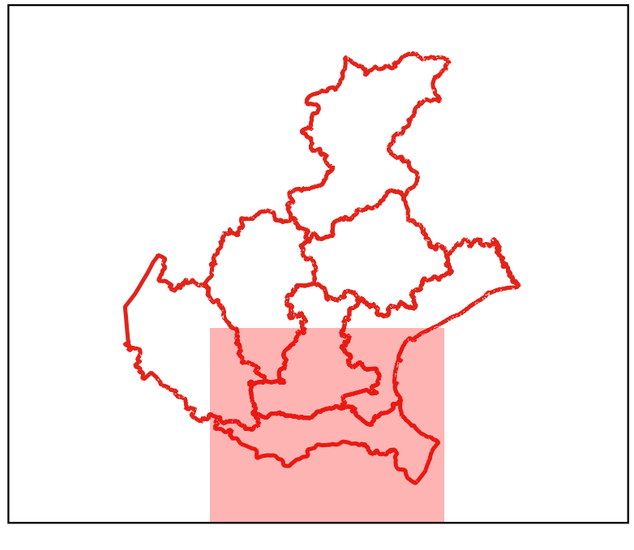

Aziende a rischio incidente rilevante

codice	Comune	indirizzo	latitudine	longitudine	Denominazione	Tipologia	Altra tipologia	soglia stabilimento
143	Arquà Polesine	Via Bassa Cornè 655	45°1'4.958"N	11°44'7.239"E	MARTARELLO Group srl	Deposito esplosivi	Produzione e/o deposito di esplosivi	Sopra soglia
141	Arquà Polesine	Via Garibaldi 34	45°0'36.270"N	11°44'53.521"E	GTS spa (ex IROP Industria Rodigina Petroli)	Deposito idrocarburi	Deposito di gas liquefatti	Sopra soglia
173	Porto Viro	al largo di Porto Levante	45°5'22.558"N	12°35'1.436"E	TERMINALE GNL ADRIATICO srl (Adriatic LNG)	Altro	Stoccaggio e rigassificazione GNL	Sopra soglia
395	Adria	Località Colafonda, 3/A/Cavanello	NULL	NULL	Nouryon Chemicals	Impianto chimico	Stabilimento chimico o petrolchimico	Sotto soglia
168	Adria	Località Colafonda, 5	45°2'44.672"N	12°8'36.960"E	ISAGRO spa - Stabilimento Produttivo di Adria	Impianto chimico	Stabilimento chimico o petrolchimico	Sopra soglia
397	Lendinara	Via Aldo Moro 10/C	NULL	NULL	Inox Tech	Altro	Galvanotecnica	Sotto soglia
142	Melara	Via Oberdan 105	45°3'45.337"N	11°13'24.557"E	PARENTE A. & C. di Parente Romualdo & C snc	Deposito esplosivi	Produzione e/o deposito di esplosivi	Sopra soglia
400	Villadose	Via San Leonardo 23	45°3'39.048"N	11°55'34.950"E	Fresenius Kabi iPSUM	Impianto chimico	NULL	Sotto soglia
186	Taglio di Po	Via Avogadro 36	45°0'8.283"N	12°13'39.740"E	LIQUIGAS spa (ex Deltagas srl)	Deposito idrocarburi	Deposito di gas liquefatti	NULL

Regione del Veneto

Direzione Protezione Civile

Programma nazionale di soccorso per il rischio sisimico

Aziende a rischio incidente rilevante - Provincia di Treviso

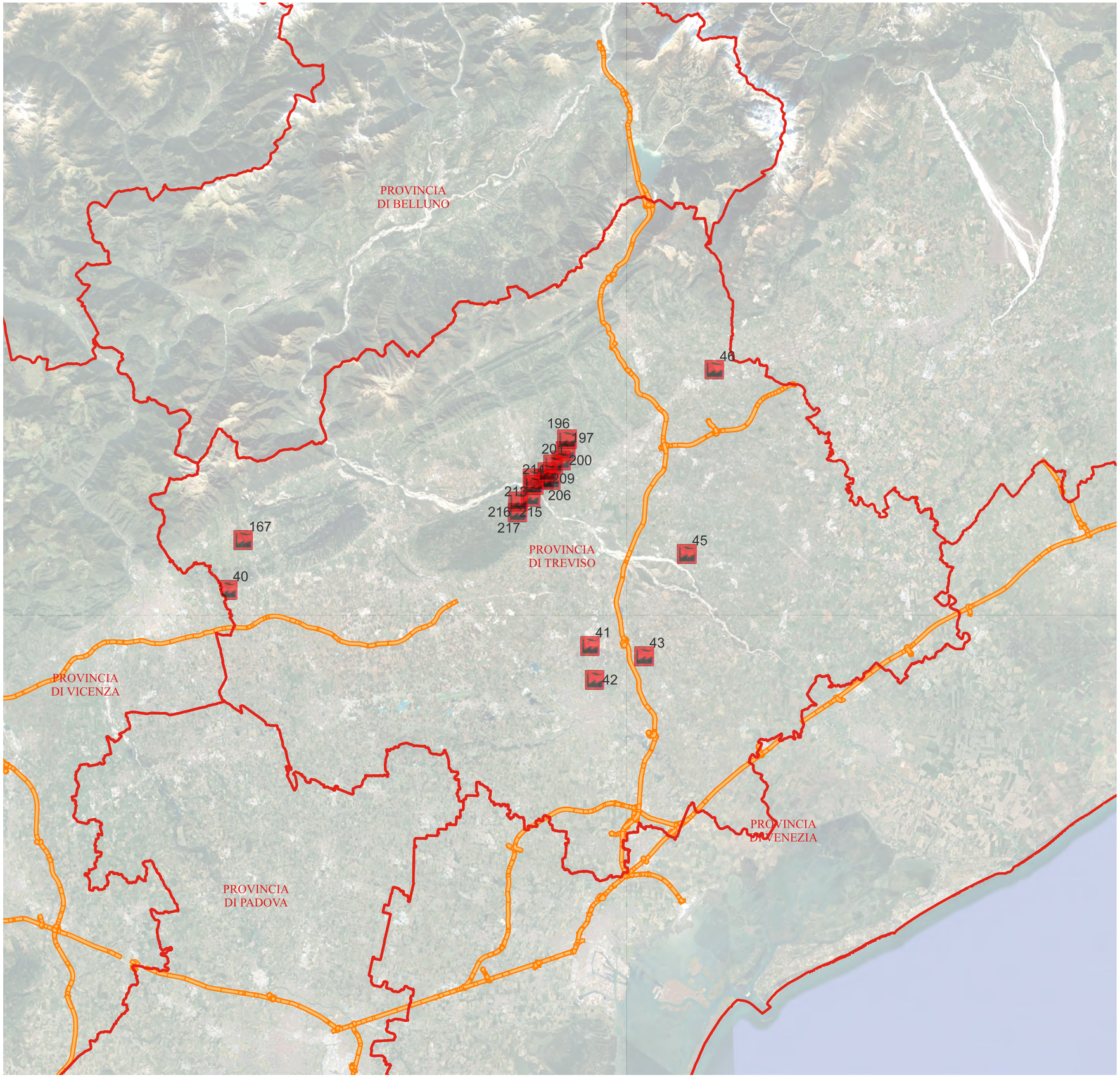

Aziende a rischio incidente rilevante

viabilità principale

Autostrade

1:350.000

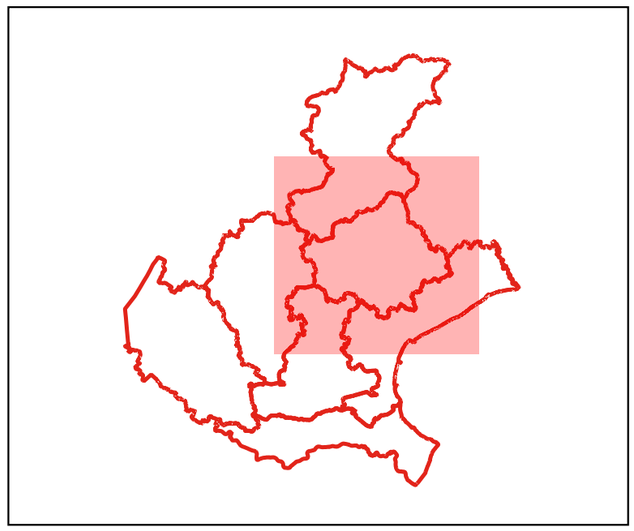

Aziende a rischio incidente rilevante

codice	Comune	indirizzo	latitudine	longitudine	Denominazione	Tipologia	Altra tipologia	soglia stabilimento
197	Refrontolo	Via Castellana 3	45°52'45.024"N	12°13'35.081"E	EDISON Stoccaggio spa -cluster5 monit: CN10, CN23 (Collalto)	Deposito esplosivi	Stoccaggio iniezione estrazione Gas Metano	Sopra soglia
40	San Zenone degli Ezzelini	S.Zenone Ezzelini, Via S.Martino 3	45°46'39.192"N	11°49'44.987"E	SILMEC srl	Altro	Galvanotecnica	Sotto soglia
196	San Pietro di Feletto	Borgo Molino	45°53'20.758"N	12°13'44.670"E	EDISON Stoccaggio spa - pozzo monit CN6 (Collalto)	Deposito esplosivi	Stoccaggio iniezione estrazione Gas Metano	Sopra soglia
216	Nervesa della Battaglia	Via Luigi Lama	45°50'24.932"N	12°10'10.312"E	EDISON Stoccaggio spa_pozzi esauriti esclusi dal PEE (Collalto)	Deposito esplosivi	Stoccaggio iniezione estrazione Gas Metano	Sopra soglia
217	Nervesa della Battaglia	Via Frati	45°49'52.308"N	12°10'5.824"E	EDISON Stoccaggio spa_pozzi esauriti esclusi dal PEE (Collalto)	Deposito esplosivi	Stoccaggio iniezione estrazione Gas Metano	Sopra soglia
215	Nervesa della Battaglia	Via Frà Giocondo	45°50'37.448"N	12°11'3.388"E	EDISON Stoccaggio spa -pozzo estraz CN8 (Collalto)	Deposito esplosivi	Stoccaggio iniezione estrazione Gas Metano	Sopra soglia
46	Cordignano	Via Cal Volpera 2	45°56'26.299"N	12°24'13.989"E	Fidengas	Deposito idrocarburi	Deposito di gas liquefatti	Sotto soglia
45	Cimadolmo	Via della Carrera 6	45°47'32.088"N	12°21'44.165"E	CDM srl - Soluzioni logistiche	Altro	Deposito di fitofarmaci	NULL
393	Susegana	Via Zaccaron	45°51'46.193"N	12°12'18.898"E	EDISON Stoccaggio spa -cluster3 estraz: CN3, CN11, CN22 (Collalto)	Deposito esplosivi	Stoccaggio iniezione estrazione Gas Metano	Sopra soglia
214	Susegana	S.Anna, Via Mercatelli 3	45°51'8.112"N	12°11'20.330"E	EDISON Stoccaggio spa -Centrale + pozzo estraz CN4 (Collalto)	Deposito esplosivi	Stoccaggio iniezione estrazione Gas Metano	Sopra soglia
206	Susegana	Strada di Collalto	45°51'24.595"N	12°12'30.917"E	EDISON Stoccaggio spa -cluster6 estraz: CN12, CN14, CN16 (Collalto)	Deposito esplosivi	Stoccaggio iniezione estrazione Gas Metano	Sopra soglia
201	Susegana	Via Turnichè	45°52'7.519"N	12°12'41.677"E	EDISON Stoccaggio spa -cluster1 estraz: CN1, CN21 (Collalto)	Deposito esplosivi	Stoccaggio iniezione estrazione Gas Metano	Sopra soglia
200	Susegana	Strada del Collalto	45°52'20.184"N	12°13'17.353"E	EDISON Stoccaggio spa -cluster2 estraz: CN2, CN13 (Collalto)	Deposito esplosivi	Stoccaggio iniezione estrazione Gas Metano	Sopra soglia
213	Susegana	Via Mercatelli (S.P.34)	45°51'30.162"N	12°11'15.227"E	EDISON Stoccaggio spa -pozzo estraz CN7 (Collalto)	Deposito esplosivi	Stoccaggio iniezione estrazione Gas Metano	Sopra soglia
209	Susegana	Via Morgante 1	45°51'28.518"N	12°12'0.560"E	EDISON Stoccaggio spa -cluster4 estraz: CN9, CN15, CN19, CN20 (Collalto)	Deposito esplosivi	Stoccaggio iniezione estrazione Gas Metano	Sopra soglia
167	Pieve del Grappa	Crespano, Via Asolana 27	45°49'2.530"N	11°50'57.251"E	MOREX spa	Altro	Galvanotecnica	Sotto soglia
43	Breda di Piave	Via delle Industrie 3-5	45°42'40.258"N	12°18'29.626"E	Cromatura DALLA TORRE SERGIO snc	Altro	Galvanotecnica	Sopra soglia
41	Villorba	Via F.lli Rosselli 2	45°43'15.648"N	12°14'45.638"E	COVENTYA spa	Impianto chimico	Stabilimento chimico o petrolchimico	Sotto soglia
42	Villorba	Via Fontane 98	45°41'35.887"N	12°14'59.232"E	SURFACE DESIGN srl (ex Ind.Galvanica dalla Torre Ermanno)	Altro	Galvanotecnica	Sopra soglia

Regione del Veneto

Direzione Protezione Civile

Programma nazionale di soccorso per il rischio sisimico

Aziende a rischio incidente rilevante - Città Metropolitana di Venezia

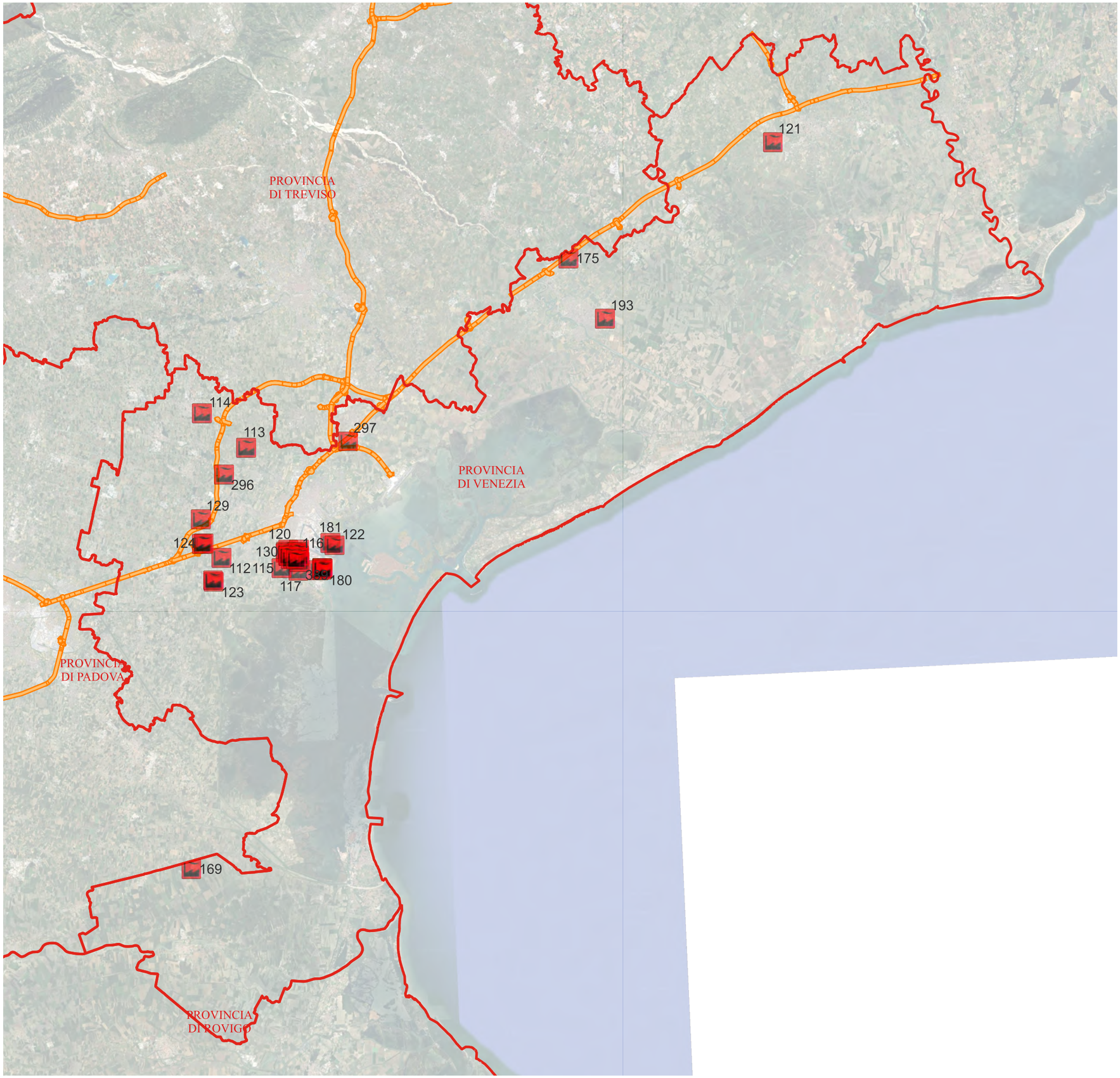

Aziende a rischio incidente rilevante

viabilità principale

Autostrade

1:350.000

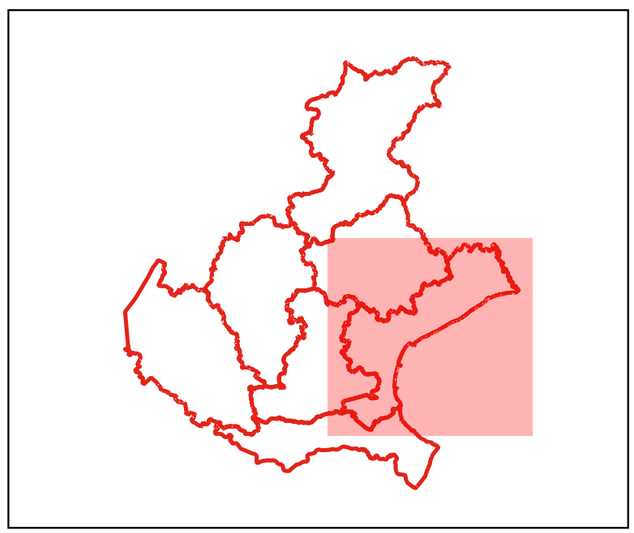

Aziende a rischio incidente rilevante

codice	Comune	indirizzo	latitudine	longitudine	Denominazione	Tipologia	Altra tipologia	soglia stabilimento
130	Venezia	Porto Marghera, Via Malcontenta 49	45°27'7.357"N	12°12'57.237"E	SAPIO Produzione Idrogeno Ossigeno srl	Lavorazione gas	Produzione e/o deposito di gas tecnici	Sotto soglia
389	Venezia	Porto Marghera, Via della Chimica 5	45°26'33.047"N	12°14'10.989"E	VERSALIS spa (ex POLIMERI EUROPA) -con Centrale Termoelettrica-	Impianto chimico	Stabilimento chimico o petrolchimico	Sopra soglia
115	Venezia	Porto Marghera, Via dell'Elettronica 2	45°26'22.772"N	12°12'33.196"E	SAN MARCO PETROLI spa	Deposito idrocarburi	Deposito di idrocarburi	Sopra soglia
122	Venezia	Porto Marghera, Via dei Petroli 14/A	45°27'22.003"N	12°16'20.564"E	PETROVEN srl	Deposito idrocarburi	Deposito di idrocarburi	Sopra soglia
181	Venezia	Porto Marghera, Via dei Petroli 4	45°27'28.083"N	12°16'2.509"E	ENI Divisione R&M spa - Raffineria Venezia (ENILIVE spa)	Impianto petrolchimico	Raffinazione Petrolio	Sopra soglia
117	Venezia	Porto Marghera, Via della Geologia 11	45°26'13.115"N	12°13'47.722"E	DECAL - Depositi Costieri Calliope spa	Deposito idrocarburi	Deposito di idrocarburi	Sopra soglia
120	Venezia	Porto Marghera, Via della Chimica 5	45°27'12.781"N	12°13'1.630"E	ALTUGLAS srl (ex ARKEMA)	Impianto chimico	Stabilimento chimico o petrolchimico	Sopra soglia
116	Venezia	Porto Marghera, Via della Chimica 5	45°27'1.259"N	12°13'33.997"E	FLUORSID ALKEEMIA spa (ex SOLVAY Fluor Italia)	Impianto chimico	Stabilimento chimico o petrolchimico	Sopra soglia
180	Venezia	Porto Marghera, Via della Chimica	45°26'12.210"N	12°15'23.603"E	VERSALIS spa (ex SIFAGEST scarl)	Impianto chimico	Impianto chimico	Sopra soglia
175	Noventa di Piave	Via Antonio Pacinotti 6	45°40'47.869"N	12°33'20.389"E	POLETTO Aldo srl	Impianto chimico	Stabilimento chimico o petrolchimico	Sotto soglia
129	Mirano	Via Olmo 13	45°28'53.156"N	12°7'10.043"E	TRIVENGAS srl	Deposito idrocarburi	Deposito di gas liquefatti	Sopra soglia
193	San Donà di Piave	Via J.F. Kennedy 8	45°37'47.445"N	12°35'41.885"E	DRAHTZUG STEIN (Divisione Omim) srl - DRADURA ITALIA	Altro	Galvanotecnica	NULL
296	Martellago	Maerne, Via Circonvallazione 62	45°31'1.311"N	12°8'53.459"E	POMETON spa	Altro	Acciaierie e impianti metallurgici	Sotto soglia
113	Martellago	Via Castellana 124	45°32'15.804"N	12°10'29.087"E	PUBLIGAS Martellago srl	Deposito idrocarburi	Deposito di gas liquefatti	Sotto soglia
124	Mira	Marano, Via Miranese 72	45°27'42.224"N	12°7'14.327"E	MARCHI Industriale spa	Impianto chimico	Stabilimento chimico o petrolchimico	Sotto soglia
123	Mira	Riviera Matteotti 12	45°25'50.807"N	12°7'53.373"E	RECKITT BENKISER Italia spa	Impianto chimico	Stabilimento chimico o petrolchimico	Sopra soglia
112	Mira	Borbiago, Via Boldani 69-71	45°26'58.846"N	12°8'30.387"E	KALORGAS spa	Deposito idrocarburi	Deposito di gas liquefatti	Sopra soglia
297	Marcon	Via Venier 12-14	45°32'23.045"N	12°17'33.569"E	GENERALE SERVIZI srl	Altro	Deposito di tossici	Sopra soglia
121	Portogruaro	Summaga, Via dell'Artigianato 16	45°45'57.411"N	12°47'51.928"E	SAN MARCO GAS - Logistica e Servizi srl	Deposito idrocarburi	Deposito di gas liquefatti	Sopra soglia
169	Cona	Cantarana, Via Vivaldi 1-3-5	45°11'53.869"N	12°5'35.290"E	Logistica F.lli FERRARA srl	Altro	Deposito di fitofarmaci	Sopra soglia
114	Scorzè	Via Guido Rossa 18	45°34'1.040"N	12°7'31.473"E	LIQUIGAS spa (Scorzè)	Deposito idrocarburi	Deposito di gas liquefatti	Sopra soglia

Regione del Veneto

Direzione Protezione Civile

Programma nazionale di soccorso per il rischio sisimico

Aziende a rischio incidente rilevante - Provincia di Vicenza

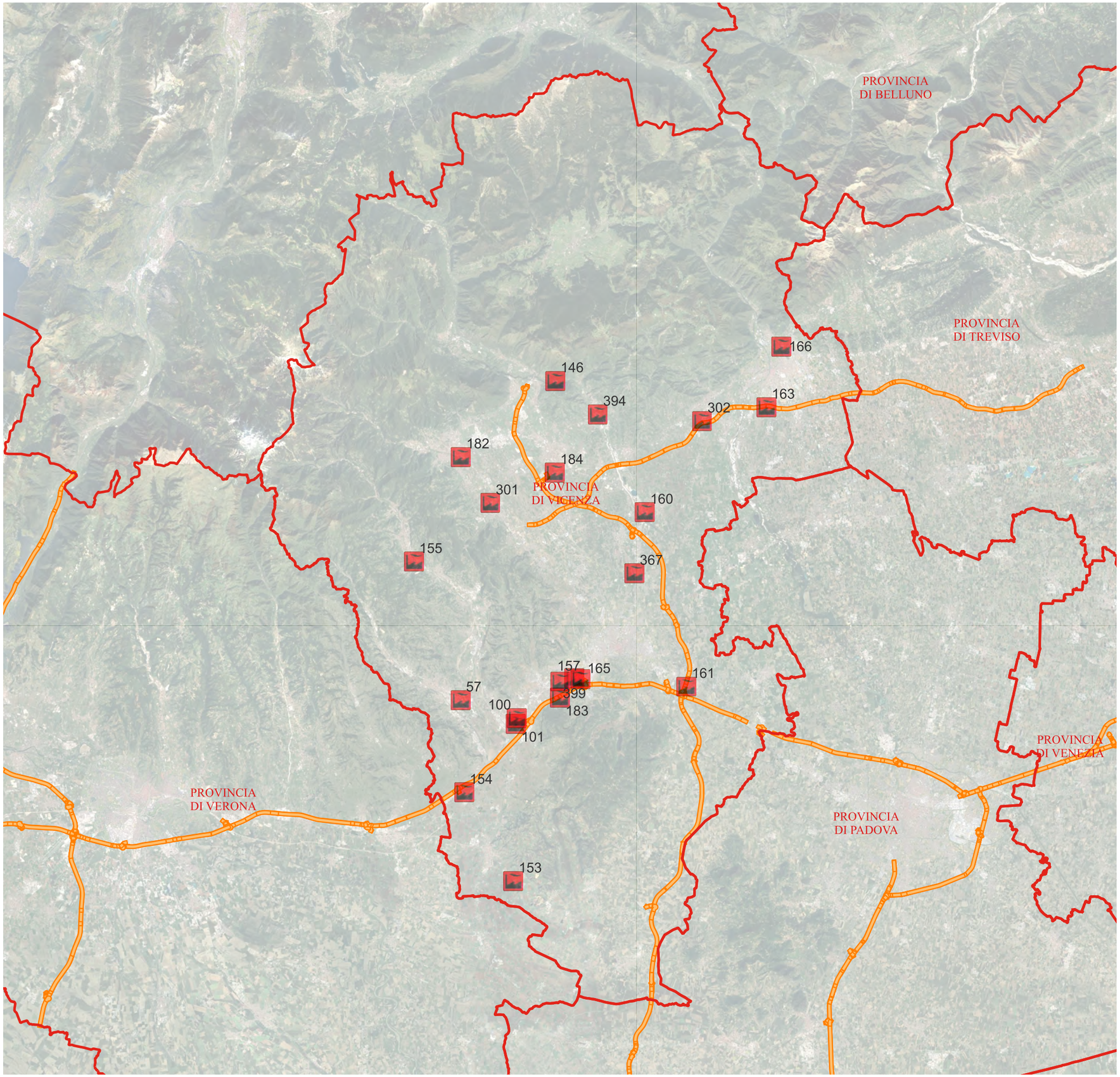

Aziende a rischio incidente rilevante

viabilità principale

Autostrade

1:350.000

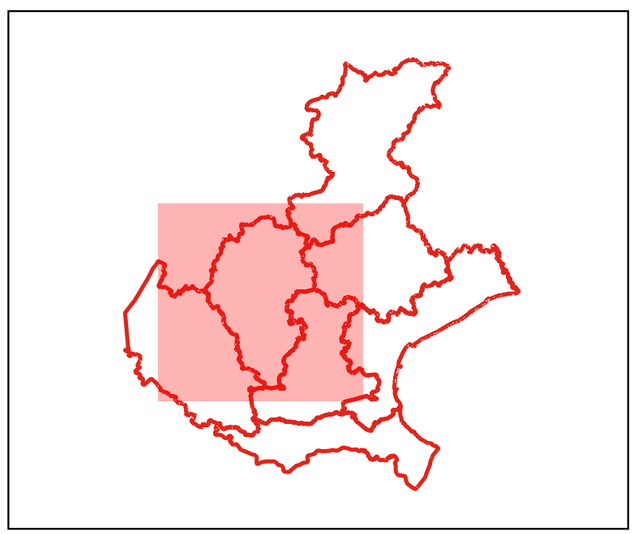

Aziende a rischio incidente rilevante

codice	Comune	indirizzo	latitudine	longitudine	Denominazione	Tipologia	Altra tipologia	soglia stabilimento
153	Alonte	Via dell'Industria 19	45°21'38.231"N	11°24'59.103"E	LORO F.lli spa	Deposito idrocarburi	Deposito di gas liquefatti	Sopra soglia
166	Romano d'Ezzelino	Via M.Bianchin 62	45°47'11.396"N	11°44'43.128"E	ALLNEX srl (ex Cytec Italy)	Impianto chimico	Stabilimento chimico o petrolchimico	Sopra soglia
367	Monticello Conte Otto	Via dell'Artigianato 1	45°36'24.586"N	11°34'0.651"E	COZZA GABRIELE & C snc	Altro	Galvanotecnica	Sotto soglia
301	Malo	Via A.Volta 11	45°40'2.663"N	11°24'10.734"E	SMET Galvanotecnica srl	Altro	Galvanotecnica	NULL
161	Torri di Quartesolo	Via Roma, 292	45°30'49.603"N	11°37'21.318"E	UNICHIMICA srl (sede legale + sede op. Torri di Quartesolo)	Altro	Deposito di tossici	Sotto soglia
146	Caltrano	Via Andrea Palladio 129	45°45'53.042"N	11°28'56.383"E	RIVIT spa	Altro	Acciaierie e impianti metallurgici	Sotto soglia
399	Vicenza	Viale della Scienza 78	NULL	NULL	HA ITALIA spa	Impianto chimico	NULL	Sotto soglia
165	Vicenza	Viale della Scienza 25	45°31'21.047"N	11°30'2.519"E	ACCIAIERIE VALBRUNA spa	Altro	Acciaierie e impianti metallurgici	Sopra soglia
160	Sandrigo	Via Galilei 13	45°39'21.616"N	11°34'52.149"E	CROMADOR srl ---fallita nel 2019---	Altro	Galvanotecnica	Sotto soglia
184	Thiene	Via della Meccanica 17	45°41'25.633"N	11°28'43.374"E	EVOLANI GERMINIO srl	Altro	Galvanotecnica	Sotto soglia
163	Bassano del Grappa	Via Rambolina 43	45°44'16.008"N	11°43'32.585"E	BEYFIN spa (VI - Divisione Sveg)	Deposito idrocarburi	Deposito di gas liquefatti	Sopra soglia
302	Pianezze	Via dell'Industria 8	45°43'42.055"N	11°39'2.919"E	HB Fuller Adhesives Italia srl	Impianto chimico	Stabilimento chimico o petrolchimico	Sotto soglia
155	Valdagno	Via Gasdotto 37	45°37'18.244"N	11°18'45.441"E	CROMAPLAST srl	Altro	Galvanotecnica	Sopra soglia
182	Schio	Via Vicenza 72	45°42'19.454"N	11°22'14.073"E	HA Italia (ex F.lli MAZZON spa)	Impianto chimico	Stabilimento chimico o petrolchimico	Sotto soglia
394	Zugliano	via IV Novembre	45°44'11.726"N	11°31'49.163"E	Sidergamma srl	Altro	Galvanica	Sotto soglia
57	Arzignano	Via Sesta Strada 95	45°30'30.631"N	11°21'42.964"E	UNICHIMICA srl (sede op. Arzignano)	Altro	Deposito di tossici	Sotto soglia
183	Altavilla Vicentina	Via IV Novembre 8	45°30'28.705"N	11°28'36.071"E	IMP Imballaggi Materie Plastiche spa	Impianto chimico	Stabilimento chimico o petrolchimico	Sotto soglia
157	Altavilla Vicentina	Via Olmo 64, SR11	45°31'16.061"N	11°28'38.747"E	TOBALDINI spa	Altro	Galvanotecnica	Sopra soglia
101	Montecchio Maggiore	Viale Milano 27	45°29'16.507"N	11°25'29.414"E	ECOGAS srl - SCG gas spa (ex Nuova MISSILGAS)	Deposito idrocarburi	Deposito di gas liquefatti	Sotto soglia
100	Montecchio Maggiore	Viale Milano 26	45°29'33.322"N	11°25'32.927"E	FIS - Fabbrica Italiana Sintetici spa (sede+stabilimento)	Impianto chimico	Stabilimento chimico o petrolchimico	Sopra soglia
154	Lonigo	Via Dovaro	45°26'1.065"N	11°21'46.577"E	FIS - Fabbrica Italiana Sintetici spa (ex Zach System - ex Zambon spa)	Impianto chimico	Stabilimento chimico o petrolchimico	Sopra soglia

Regione del Veneto

Direzione Protezione Civile

Programma nazionale di soccorso per il rischio sisimico

Aziende a rischio incidente rilevante - Provincia di Verona

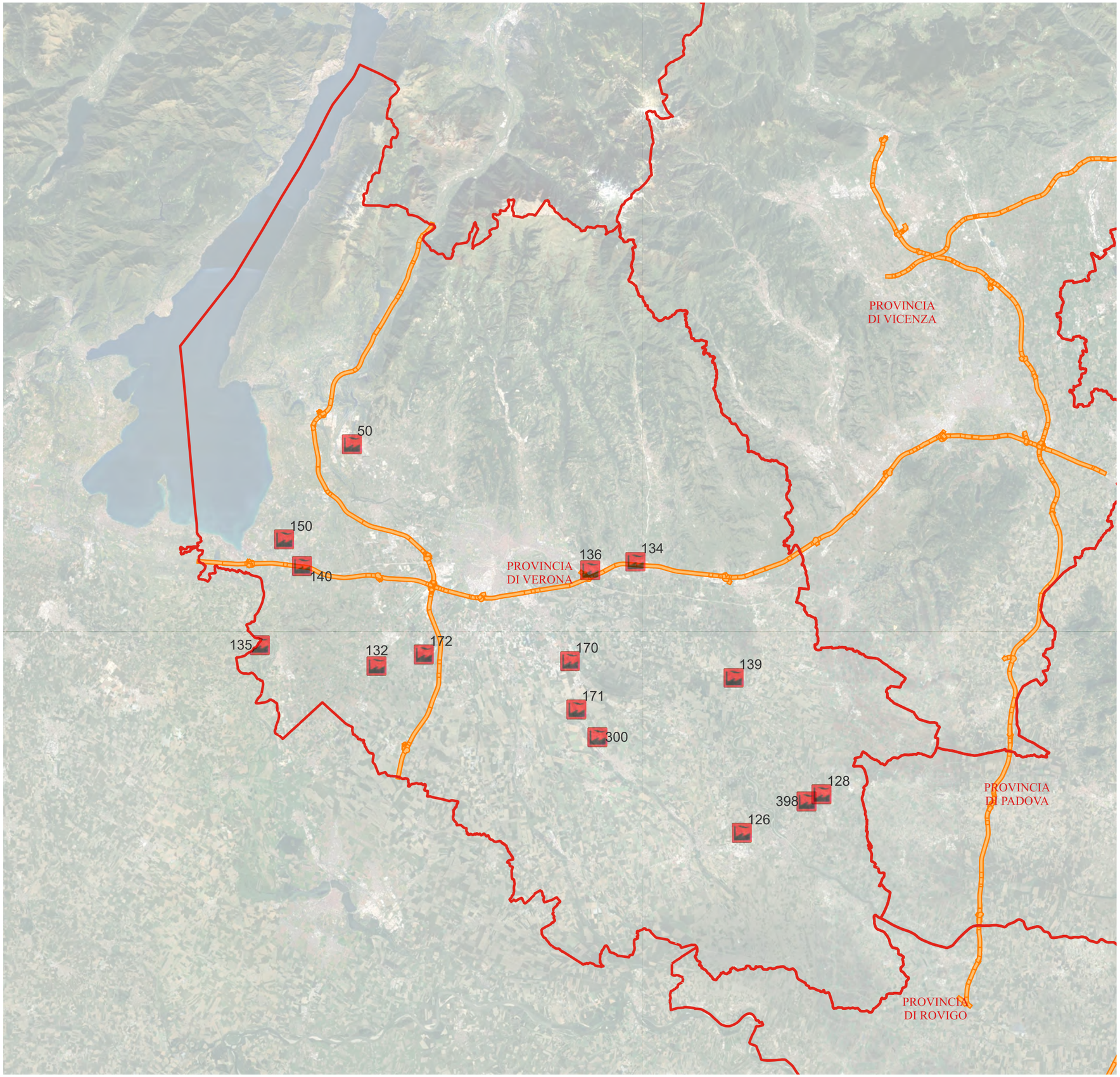

Aziende a rischio incidente rilevante

viabilità principale

Autostrade

1:350.000

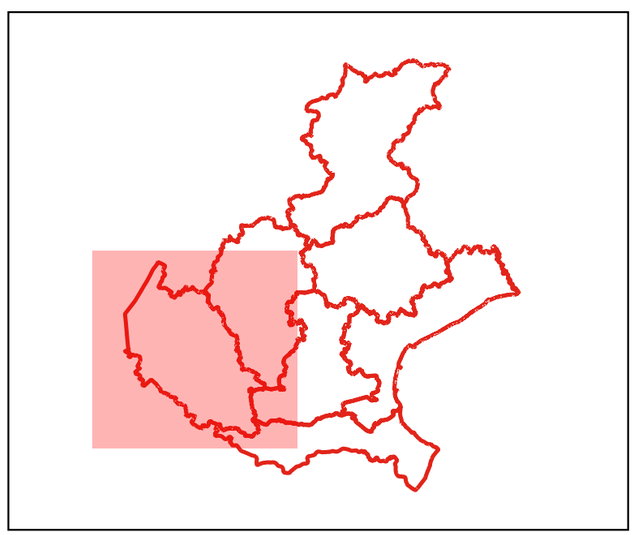

Aziende a rischio incidente rilevante

codice	Comune	indirizzo	latitudine	longitudine	Denominazione	Tipologia	Altra tipologia	soglia stabilimento
139	Ronco all'Adige	Via Ruda 12a	45°19'38.165"N	11°15'22.364"E	ZORDAN Logistica srl	Altro	Deposito di fitofarmaci	Sopra soglia
398	Legnago	Via Padana Inf. Est 134 San Vito	NULL	NULL	AGN Energia (ex AUTOGAS Nord GAS ADIGE)	Deposito idrocarburi	NULL	Sotto soglia
126	Legnago	Via Batorcolo 27	45°12'5.134"N	11°15'38.620"E	OROGAS di Zamboni Adriana & C sas	Deposito idrocarburi	Deposito di gas liquefatti	Sotto soglia
170	Oppeano	Via A.Salieri 32	45°20'39.442"N	11°4'7.393"E	FDF srl (ex ASO Sps Steelworks)	Altro	Galvanotecnica	NULL
136	San Martino Buon Albergo	Viale del Lavoro 12	45°25'3.256"N	11°5'41.930"E	SOL Gas Primari srl (Gruppo SOL spa)	Lavorazione gas	Produzione e/o deposito di gas tecnici	Sotto soglia
134	Colognola ai Colli	Viale del Lavoro 54-60	45°25'24.459"N	11°8'48.657"E	TURATI Depositi di Turati Giovanni snc	Altro	Deposito di fitofarmaci	Sopra soglia
132	Villafranca di Verona	Villafranca di Verona, Via Cave ghiaia 3	45°20'39.043"N	10°50'46.943"E	PUBLIGAS Verona spa	Deposito idrocarburi	Deposito di gas liquefatti	Sopra soglia
50	Sant'Ambrogio di Valpolicella	Via Sottosengia 12	45°31'27.670"N	10°49'24.601"E	AREAGAS srl	Deposito idrocarburi	Deposito di gas liquefatti	Sopra soglia
135	Valeggio sul Mincio	Via Casa Valsegrida 16	45°21'47.658"N	10°42'45.818"E	PRAVISANI spa	Produzione esplosivi	Produzione e/o deposito di esplosivi	Sopra soglia
150	Lazise	Via Confine 23	45°26'54.335"N	10°44'34.832"E	NOVARESINE srl (ex Hexion Specialty Chemicals)	Impianto chimico	Stabilimento chimico o petrolchimico	Sopra soglia
128	Minerbe	Via Nazionale 3	45°13'50.837"N	11°21'12.004"E	ZANARDI Fonderie spa	Altro	Acciaierie e impianti metallurgici	Sotto soglia
172	Povegliano Veronese	Via A.Rizzotti 23	45°21'9.436"N	10°54'3.834"E	Chimica CBR spa (+ ex Valentis srl)	Impianto chimico	Stabilimento chimico o petrolchimico	Sotto soglia
140	Castelnuovo del Garda	Via dell'Industria 28	45°25'36.055"N	10°45'47.422"E	AIR LIQUIDE Italia Produzione -VR- srl	Lavorazione gas	Produzione e/o deposito di gas tecnici	Sotto soglia
300	Bovolone	Via della Cooperazione 27	45°16'55.793"N	11°5'52.609"E	GIORGIO GAS srl	Deposito idrocarburi	Deposito di gas liquefatti	Sotto soglia
171	Bovolone	Via Villafontana 146c	45°18'18.195"N	11°4'28.550"E	GEOFIN srl	Altro	Deposito di fitofarmaci	Sotto soglia

REGIONE DEL VENETO

ORGANIZZAZIONE DI PROTEZIONE CIVILE E ELEMENTI CONOSCITIVI DEL TERRITORIO,

nell'ambito del Programma nazionale di soccorso per il rischio sismico

ALLEGATO 4

ACCESSIBILITÀ AL TERRITORIO REGIONALE

Regione del Veneto

Direzione Protezione Civile

Programma nazionale di soccorso
per il rischio sisimico

Accessibilità - Provincia di Belluno

Accessibilità aerea
- Aeroporto
- Elisuperficie
- Altro

Accessibilità portuale
- Commerciale-industriale
- Turistico
- Altro
- Punti accesso colonne

Viabilità principale
- Autostrade
- Statali e Regionali
- Provinciali e Intercomunali

1:350.000

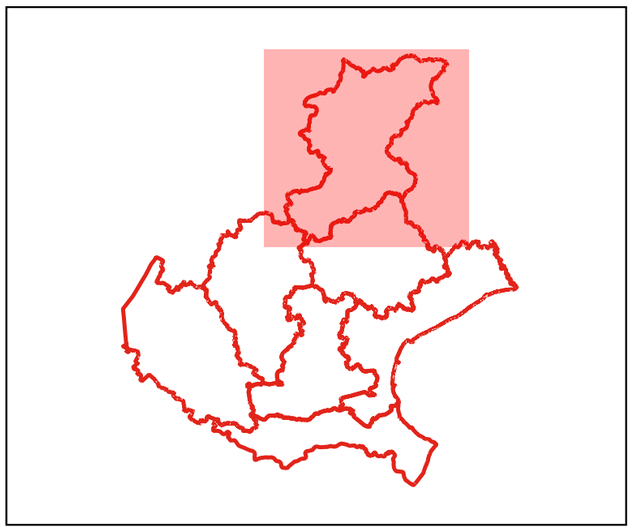

Aeroporti

codice	Denominazione	Comune	Indirizzo	Tipologia	latitudine	longitudine
160	Aeroporto di Belluno	Belluno	Via Tiziano Vecellio	Aeroporto aperto al solo traffico locale	46°9'59.168"N	12°15'0.440"E

Porti

codice	Denominazione	Comune	Indirizzo	Tipologia	latitudine	longitudine
Nessuno						

Punti di accesso colonne soccorsi

Denominazione	Comune	Indirizzo	Capienza Mezzi	Superficie Totale	Latitudine	Longitudine
Località Auronzo di Cadore deposito Veneto Strade	Auronzo di Cadore	SR48 delle Dolomiti - Km 153+450	NULL	NULL	46°34'4.961"N	12°24'12.239"E
Località Auronzo di Cadore	Auronzo di Cadore	SS52 Carnica - Km 78-900	NULL	NULL	46°30'55.189"N	12°27'51.463"E
Località Fadalto	Alpago	SS51 di Alemagna - Km 24+550	NULL	NULL	46°4'51.744"N	12°20'12.351"E
Località S. Vito di Cadore cantire Calcestruzzi Dolomiti	San Vito di Cadore	SS51 di Alemagna - Km 94+200	NULL	NULL	46°28'46.583"N	12°11'46.510"E
Località Fiames di Cortina d'Ampezzo	Cortina d'Ampezzo	SS51 di Alemagna - Km 107+800	NULL	NULL	46°34'19.866"N	12°7'2.530"E
Località Caralte	Perarolo di Cadore	SS51 di Alemagna - Km 67+200	NULL	NULL	46°23'48.443"N	12°22'15.966"E
Località Busche di Cesiomaggiore parcheggio latteria Lattebusche	Cesiomaggiore	SS50 del Grappa e del Passo Rolle - Km 31+000	NULL	NULL	46°2'26.863"N	11°59'3.601"E

Regione del Veneto

Direzione Protezione Civile

Programma nazionale di soccorso
per il rischio sisimico

Accessibilità - Provincia di Padova

Accessibilità aerea
- Aeroporto
- Elisuperficie
- Altro

Accessibilità portuale
- Commerciale-industriale
- Turistico
- Altro
- Punti accesso colonne

Viabilità principale
- Autostrade
- Statali e Regionali
- Provinciali e Intercomunali

1:250.000

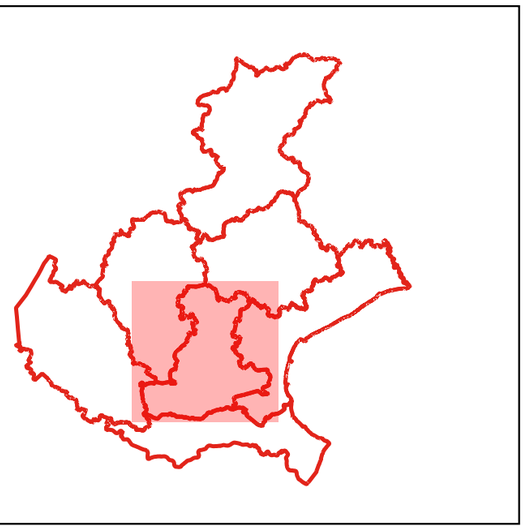

Aeroporti

codice	Denominazione	Comune	Indirizzo	Tipologia	latitudine	longitudine
Nessuno						

Porti

codice	Denominazione	Comune	Indirizzo	Tipologia	latitudine	longitudine
808	DARSENA DELLA BOSCHETTONA	Codevigo	VIA VALCITTADELLA	Solo turistico	45°15'27.825"N	12°11'36.096"E
809	CENTRO NAUTICO EMMECAR	Codevigo	STR. ROMEA, 43	Solo turistico	45°13'53.781"N	12°10'15.883"E
810	DARSENA NAUTICA -LA PRIMA	Codevigo	VIA FRIGNOLO, 3	Solo turistico	45°13'58.408"N	12°10'13.286"E
811	DARSENA CAVAIZZA	Codevigo	VIA BOSCO	Solo turistico	45°18'1.185"N	12°7'57.866"E
812	DARSENA FLUVIALE VALLONA	Codevigo	VIA VALLONA	Solo turistico	45°14'3.639"N	12°10'2.512"E
743	Darsena Pontelongo	Pontelongo	Via XX Settembre	Solo turistico	45°14'56.716"N	12°1'21.251"E
22	ALAGGIO FLUVIALE	Vigonza	Via Andreon	Altro	45°25'51.968"N	11°56'51.877"E

Punti di accesso colonne soccorsi

Denominazione	Comune	Indirizzo	Capienza Mezzi	Superficie Totale	Latitudine	Longitudine
Nessuno						

Regione del Veneto

Direzione Protezione Civile

Programma nazionale di soccorso
per il rischio sisimico

Accessibilità - Provincia di Rovigo

Accessibilità aerea
- Aeroporto
- Elisuperficie
- Altro

Accessibilità portuale
- Commerciale-industriale
- Turistico
- Altro
- Punti accesso colonne

Viabilità principale
- Autostrade
- Statali e Regionali
- Provinciali e Intercomunali

1:400.000

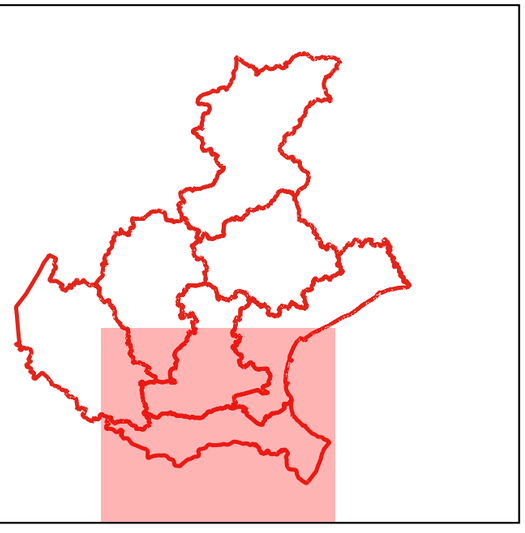

Aeroporti

codice	Denominazione	Comune	Indirizzo	Tipologia	latitudine	longitudine
Nessuno						

Porti

codice	Denominazione	Comune	Indirizzo	Tipologia	latitudine	longitudine
706	Attracco di Gaiba (1)	Gaiba	Gaiba	NULL	44°56'21.561"N	11°28'44.976"E
707	Attracco di Gaiba (2)	Gaiba	Gaiba	NULL	44°56'22.410"N	11°28'59.092"E
671	Porto Bussari	Arquà Polesine	NULL	NULL	45°0'23.613"N	11°46'16.739"E
694	Attracco di Arquà	Arquà Polesine	Arquà Polesine	NULL	45°0'20.063"N	11°46'10.880"E
731	Attracco Interporto Rovigo	Rovigo	Rovigo	NULL	45°2'0.516"N	11°48'31.287"E
738	Attracco di Villamarzana	Villamarzana	Villamarzana	NULL	44°59'58.249"N	11°41'21.485"E
672	Zona portuale Cà Cappello	Porto Viro	NULL	NULL	45°3'36.356"N	12°15'6.951"E
674	Porto_Turistico_Marina_di_Porto_Levante	Porto Viro	NULL	NULL	45°2'56.270"N	12°22'2.238"E
679	Darsena_Marina_Nuova_di_Porto_Levante	Porto Viro	NULL	NULL	45°2'42.871"N	12°19'33.426"E

Punti di accesso colonne soccorsi

Denominazione	Comune	Indirizzo	Capienza Mezzi	Superficie Totale	Latitudine	Longitudine
Nessuno						

Regione del Veneto

Direzione Protezione Civile

Programma nazionale di soccorso
per il rischio sisimico

Accessibilità - Provincia di Treviso

Accessibilità aerea
- Aeroporto
- Elisuperficie
- Altro

Accessibilità portuale
- Commerciale-industriale
- Turistico
- Altro
- Punti accesso colonne

Viabilità principale
- Autostrade
- Statali e Regionali
- Provinciali e Intercomunali

1:350.000

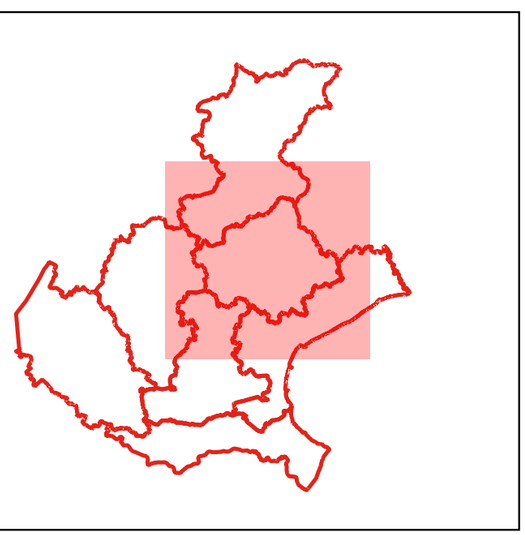

Aeroporti

codice	Denominazione	Comune	Indirizzo	Tipologia	latitudine	longitudine
5	Aeroporto di Treviso Canova - Aer Tre S.p.a.	Treviso	Via Noalese - Treviso	Aeroporto internazionale aperto al solo traffico turistico	45°38'55.670"N	12°11'41.970"E

Porti

codice	Denominazione	Comune	Indirizzo	Tipologia	latitudine	longitudine
Nessuno						

Punti di accesso colonne soccorsi

Denominazione	Comune	Indirizzo	Capienza Mezzi	Superficie Totale	Latitudine	Longitudine
Parcheggio Quarto d'Altino Venezia Est	Mogliano Veneto	A57 Km 24	50	NULL	45°33'59.858"N	12°19'57.362"E
Barriera di Roncade	Mogliano Veneto	NULL	NULL	NULL	45°34'9.593"N	12°20'9.742"E
Area parcheggio Roncade Sud	Roncade	NULL	NULL	NULL	45°36'42.231"N	12°24'24.408"E
Area parcheggio Roncade Nord	Roncade	NULL	NULL	NULL	45°36'43.557"N	12°24'21.344"E
Parcheggio svincolo Meolo	Roncade	NULL	NULL	NULL	45°38'1.958"N	12°26'12.134"E
Area di Servizio Calstorta Sud	Cessalto	NULL	NULL	NULL	45°42'11.212"N	12°36'13.258"E
Area di parcheggio Calstorta Nord	Cessalto	NULL	NULL	NULL	45°42'15.774"N	12°36'11.495"E
Barriera di Cordignano	Cordignano	NULL	NULL	NULL	45°55'14.595"N	12°28'45.835"E
Parcheggio uscita A27 Treviso Sud	Silea	NULL	100	NULL	45°39'1.630"N	12°18'46.898"E

Regione del Veneto

Direzione Protezione Civile

Programma nazionale di soccorso per il rischio sisimico

Accessibilità - Città Metropolitana di Venezia

Accessibilità aerea
- Aeroporto
- Elisuperficie
- Altro

Accessibilità portuale
- Commerciale-industriale
- Turistico
- Altro
- Punti accesso colonne

Viabilità principale
- Autostrade
- Statali e Regionali
- Provinciali e Intercomunali

1:350.000

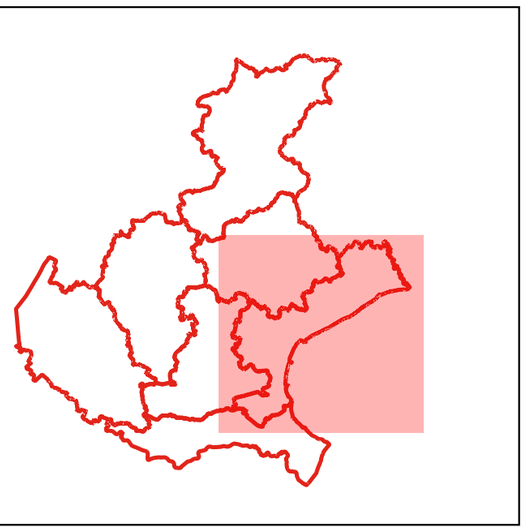

Aeroporti

codice	Denominazione	Comune	Indirizzo	Tipologia	latitudine	longitudine
384	Aeroporto Tessera	Venezia	Tessera (VE)	Aeroporto internazionale aperto al traffico commerciale	45°30'18.348"N	12°20'58.961"E
443	Aeroporto "Giovanni Nicelli" Lido di Venezia	Venezia	Lido di Venezia	Aeroporto internazionale aperto al solo traffico turistico	45°25'45.727"N	12°23'21.229"E

Porti

codice	Denominazione	Comune	Indirizzo	Tipologia	latitudine	longitudine
753	Porto Industriale di Venezia	Venezia	NULL	Solo commerciale-industriale	45°27'3.658"N	12°14'30.889"E
754	Porto Turistico di Venezia	Venezia	Stazione Matrittima	Solo turistico	45°26'9.834"N	12°18'36.524"E
759	Porto	Jesolo	Via Alberto da Giussano	Altro	45°28'56.237"N	12°35'5.058"E
760	Marina Resort Michelangelo Yachting Club	Jesolo	Via Dragan Cigan, 3	Altro	45°31'58.610"N	12°43'26.254"E
761	Porto Turistico di Jesolo	Jesolo	Piazza Rosa dei Venti, 1	Altro	45°29'19.466"N	12°35'6.263"E
762	Marine Brokerage	Jesolo	via adriatico	Altro	45°30'59.545"N	12°37'53.215"E
763	Porto	Jesolo	Via Massaua, 59	Altro	45°32'12.339"N	12°43'22.614"E
802	Porto di Chioggia	Chioggia	NULL	Solo commerciale-industriale	45°12'19.732"N	12°16'9.581"E
803	Porto di Chioggia - Area di Isola dei Saloni	Chioggia	NULL	Promiscuo	45°13'28.259"N	12°16'36.972"E

Punti di accesso colonne soccorsi

Denominazione	Comune	Indirizzo	Capienza Mezzi	Superficie Totale	Latitudine	Longitudine
Area Commerciale Panorama	Venezia	SS 309 Romea - Via Brunacci - Mestre	50	NULL	45°28'3.478"N	12°12'46.750"E
Area di servizio di Bazzera Nord	Venezia	NULL	NULL	NULL	45°31'34.010"N	12°15'37.932"E
Area di Servizio Bazzera Sud	Venezia	NULL	NULL	NULL	45°31'32.832"N	12°15'46.187"E
Area di servizio Gruaro Est	Gruaro	NULL	NULL	NULL	45°48'18.314"N	12°49'7.571"E
Area di servizio Gruaro Ovesst	Gruaro	NULL	NULL	NULL	45°48'14.361"N	12°49'4.206"E
Area di servizio Fratta Sud	Teglio Veneto	NULL	NULL	NULL	45°48'15.345"N	12°53'15.599"E
Area di servizio Fratta Nord	Teglio Veneto	NULL	NULL	NULL	45°48'17.729"N	12°52'52.350"E

Regione del Veneto

Direzione Protezione Civile

Programma nazionale di soccorso
per il rischio sisimico

Accessibilità - Provincia di Vicenza

Accessibilità aerea
- Aeroporto
- Elisuperficie
- Altro

Accessibilità portuale
- Commerciale-industriale
- Turistico
- Altro
- Punti accesso colonne

Viabilità principale
- Autostrade
- Statali e Regionali
- Provinciali e Intercomunali

1:350.000

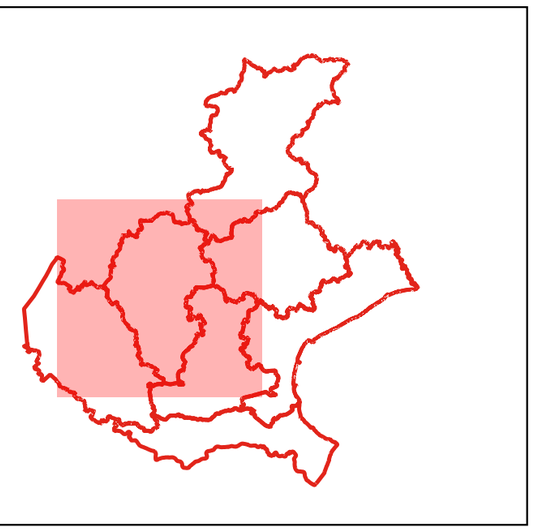

Aeroporti

codice	Denominazione	Comune	Indirizzo	Tipologia	latitudine	longitudine
444	Aeroporto "Arturo Ferrarini" Thiene	Thiene	NULL	Aeroporto nazionale aperto al solo traffico turistico	45°40'39.892"N	11°29'47.013"E

Porti

codice	Denominazione	Comune	Indirizzo	Tipologia	latitudine	longitudine
Nessuno						

Punti di accesso colonne soccorsi

Denominazione	Comune	Indirizzo	Capienza Mezzi	Superficie Totale	Latitudine	Longitudine
Nessuno						

Regione del Veneto

Direzione Protezione Civile

Programma nazionale di soccorso
per il rischio sisimico

Accessibilità - Provincia di Verona

Accessibilità aerea
- Aeroporto
- Elisuperficie
- Altro

Accessibilità portuale
- Commerciale-industriale
- Turistico
- Altro
- Punti accesso colonne

Viabilità principale
- Autostrade
- Statali e Regionali
- Provinciali e Intercomunali

1:350.000

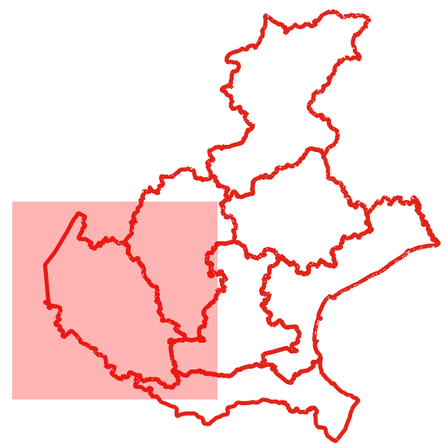

Aeroporti

codice	Denominazione	Comune	Indirizzo	Tipologia	latitudine	longitudine
Nessuno						

Porti

codice	Denominazione	Comune	Indirizzo	Tipologia	latitudine	longitudine
756	PORTO COMMERCIALE DI BARDOLINO	Bardolino	Piazza Principe Amedeo	Promiscuo	45°32'48.254"N	10°43'7.812"E
757	PORTO TURISTICO DI BARDOLINO	Bardolino	Lungolago Preite	Promiscuo	45°33'7.273"N	10°43'4.621"E
17	NULL	Malcesine	NULL	Promiscuo	45°44'4.199"N	10°47'20.334"E
18	NULL	Malcesine	NULL	Promiscuo	45°45'49.472"N	10°48'25.344"E
19	NULL	Malcesine	NULL	Promiscuo	45°47'49.255"N	10°50'10.228"E
1	NULL	Torri del Benaco	NULL	Promiscuo	45°36'29.709"N	10°41'5.487"E
2	NULL	Torri del Benaco	NULL	Promiscuo	45°36'20.649"N	10°41'6.509"E
3	NULL	Torri del Benaco	NULL	Promiscuo	45°39'12.542"N	10°43'19.442"E

Punti di accesso colonne soccorsi

Denominazione	Comune	Indirizzo	Capienza Mezzi	Superficie Totale	Latitudine	Longitudine
Area di Servizio Adige Ovest	Brentino Belluno	A22 - km 187+396	NULL	NULL	45°41'34.284"N	10°54'42.433"E
Area di Servizio Adige Est	Brentino Belluno	A22 - km 186+977	NULL	NULL	45°41'42.542"N	10°55'1.358"E
Area di Servizo Garda Est	Cavaion Veronese	A22 - km 207+972	NULL	NULL	45°32'23.647"N	10°46'50.799"E
Area di Servizio Garda Ovest	Cavaion Veronese	A22 - km 207+984	NULL	NULL	45°32'26.266"N	10°46'45.851"E
Parcheggio casello Soave A4	San Bonifacio	NULL	25	NULL	45°24'24.862"N	11°15'15.736"E
CSA (Centro Sicurezza Autostradale) Verona Nord	Verona	A22 - km 225+372	NULL	NULL	45°25'57.806"N	10°54'26.731"E
Parcheggio zona Stadio	Verona	Via Olimpia	250	NULL	45°25'56.222"N	10°57'55.916"E
Parcheggio Verona Fiere	Verona	Viale del Lavoro	500	NULL	45°24'52.549"N	10°58'52.150"E
Parcheggio Centro Agroalimentare	Verona	Via Sommacampagna	200	NULL	45°24'40.454"N	10°55'28.326"E

REGIONE DEL VENETO

ORGANIZZAZIONE DI PROTEZIONE CIVILE E ELEMENTI CONOSCITIVI DEL TERRITORIO,

nell'ambito del Programma nazionale di soccorso per il rischio sismico

ALLEGATO 5

CARTOGRAFIA DEI PUNTI DI ACCESSO (ENTRY POINT)

Regione del Veneto

Direzione Protezione Civile

Programma nazionale di soccorso
per il rischio sisimico

Punti di accesso stradale - Provincia di Belluno

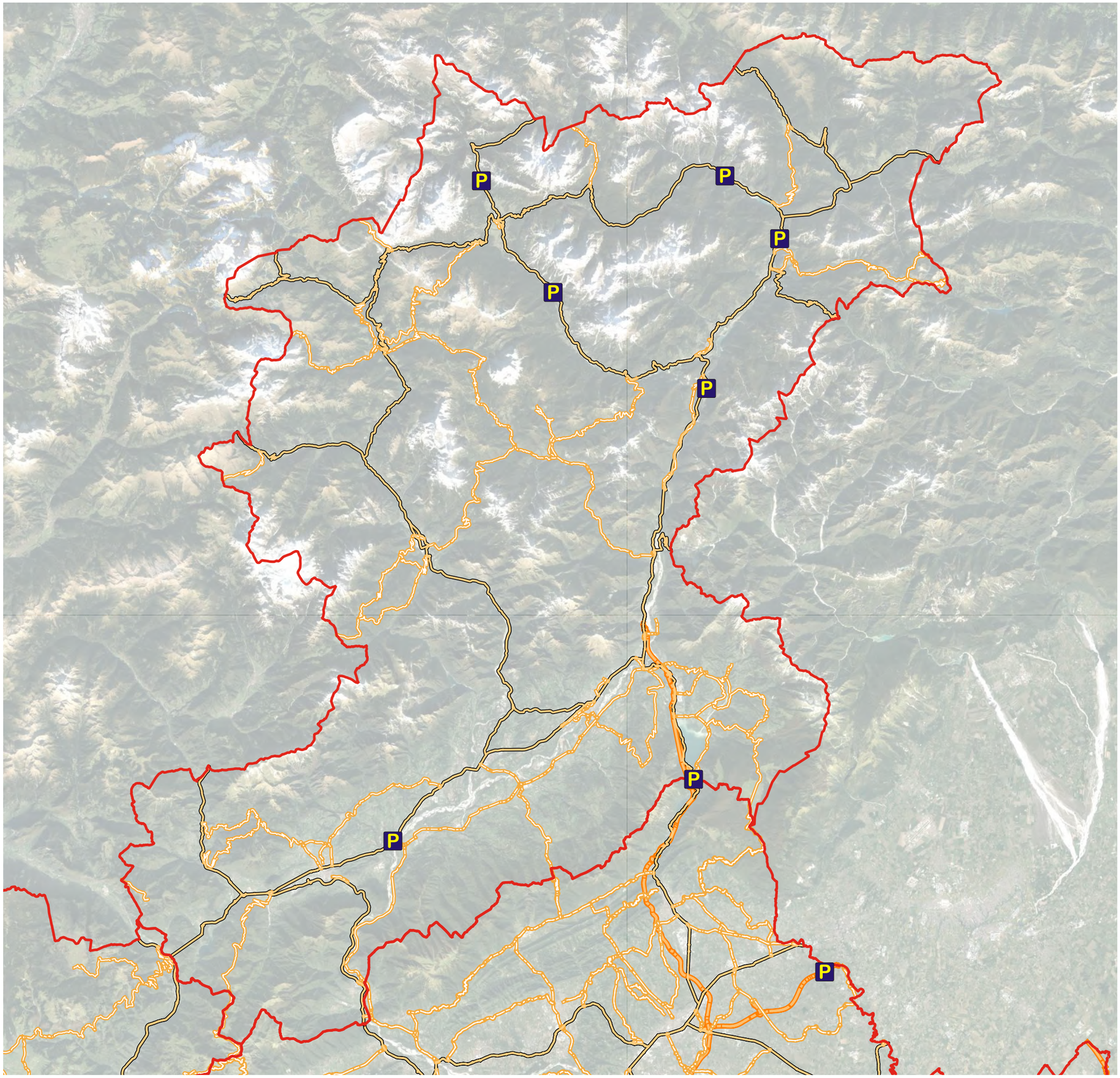

P Entry point

viabilità principale

Autostrade

1:350.000

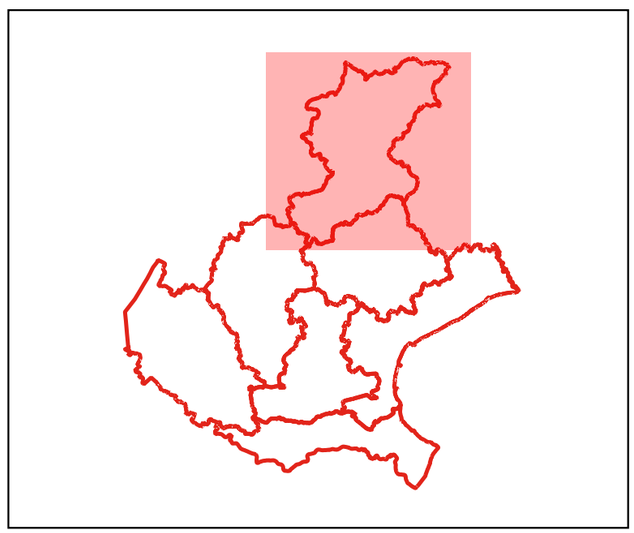

Elenco dei punti di accesso stradale

codice	Denominazione	Comune	Indirizzo	Capienza Mezzi	Latitudine	Longitudine
12	Località Auronzo di Cadore deposito Veneto Strade	Auronzo di Cadore	SR48 delle Dolomiti - Km 153+450	NULL	46°34'4.961"N	12°24'12.239"E
13	Località Auronzo di Cadore	Auronzo di Cadore	SS52 Carnica - Km 78-900	NULL	46°30'55.189"N	12°27'51.463"E
7	Località Fadalto	Alpago	SS51 di Alemagna - Km 24+550	NULL	46°4'51.744"N	12°20'12.351"E
8	Località S. Vito di Cadore cantire Calcestruzzi Dolomiti	San Vito di Cadore	SS51 di Alemagna - Km 94+200	NULL	46°28'46.583"N	12°11'46.510"E
9	Località Fiames di Cortina d'Ampezzo	Cortina d'Ampezzo	SS51 di Alemagna - Km 107+800	NULL	46°34'19.866"N	12°7'2.530"E
10	Località Caralte	Perarolo di Cadore	SS51 di Alemagna - Km 67+200	NULL	46°23'48.443"N	12°22'15.966"E
11	Località Busche di Cesiomaggiore parcheggio latteria Lattebusche	Cesiomaggiore	SS50 del Grappa e del Passo Rolle - Km 31+000	NULL	46°2'26.863"N	11°59'3.601"E

Regione del Veneto

Direzione Protezione Civile

Programma nazionale di soccorso
per il rischio sisimico

Punti di accesso stradale - Provincia di Padova

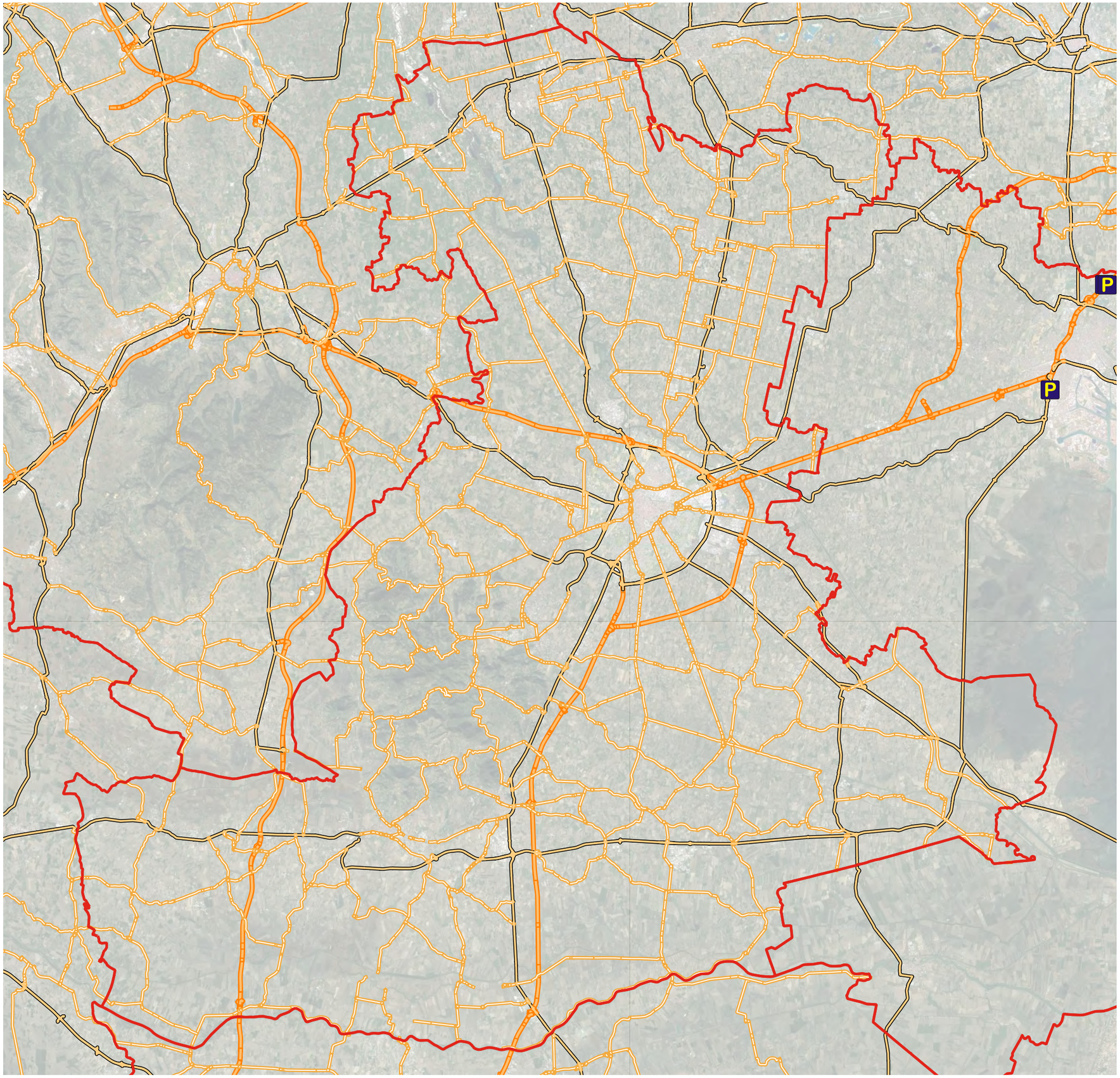

P Entry point

viabilità principale

Autostrade

1:250.000

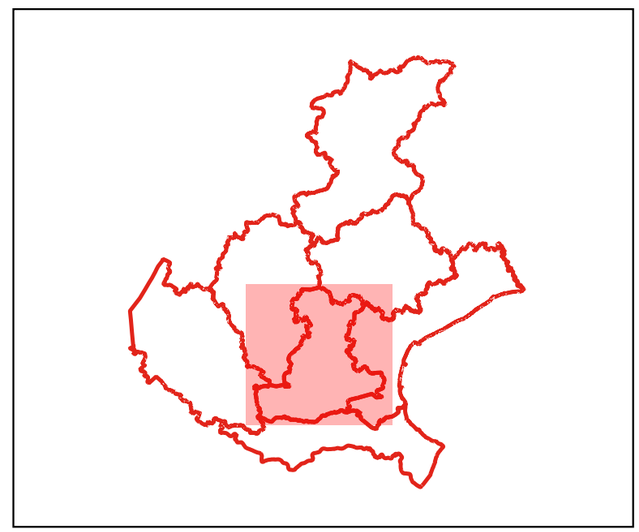

Elenco dei punti di accesso stradale

codice	Denominazione	Comune	Indirizzo	Capienza Mezzi	Latitudine	Longitudine

Regione del Veneto

Direzione Protezione Civile

Programma nazionale di soccorso
per il rischio sisimico

Punti di accesso stradale - Provincia di Rovigo

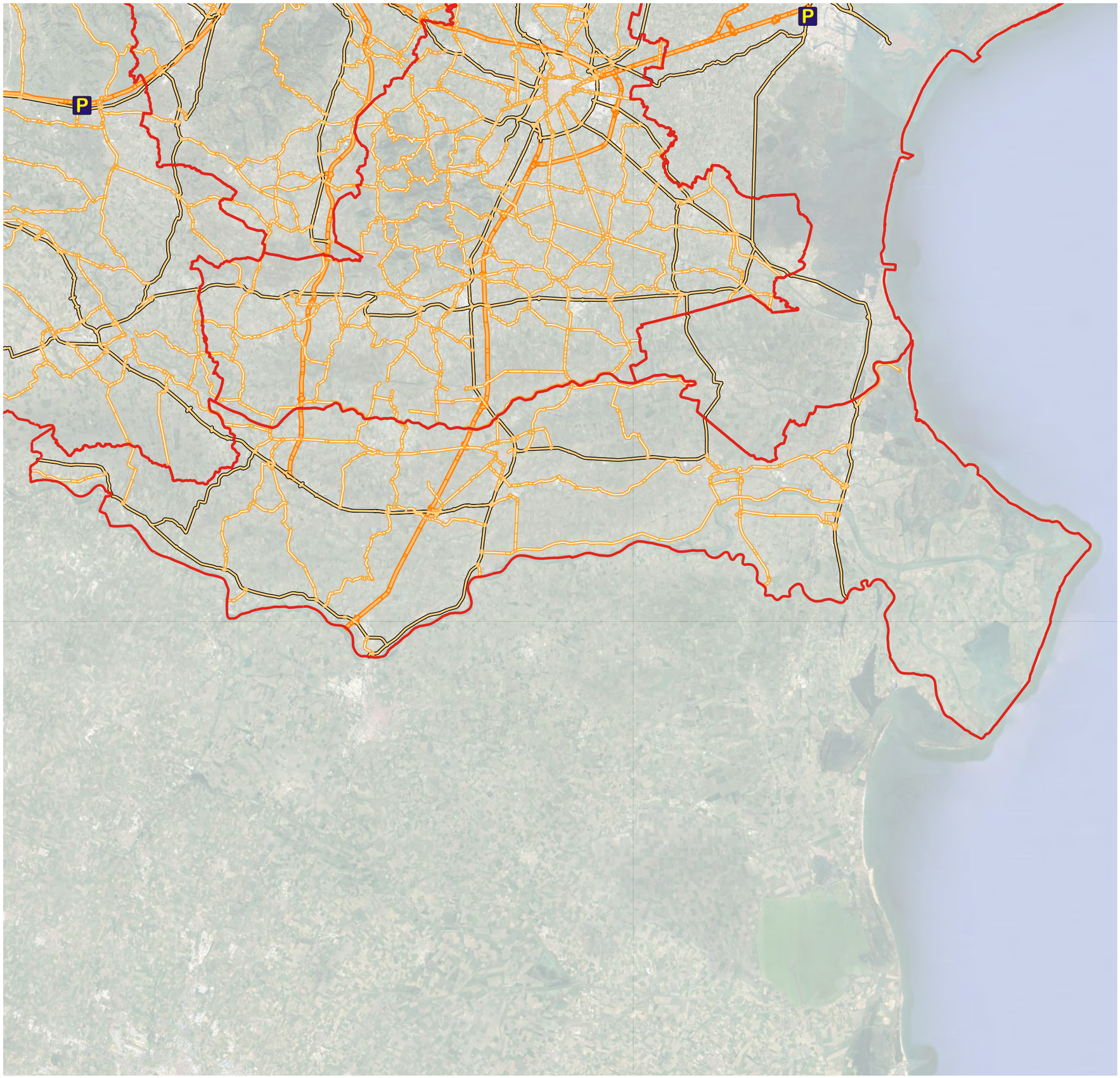

P Entry point

viabilità principale

Autostrade

1:400.000

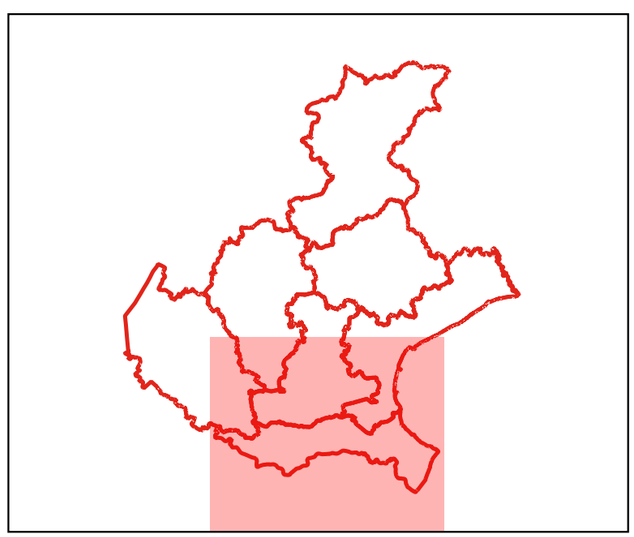

Elenco dei punti di accesso stradale

codice	Denominazione	Comune	Indirizzo	Capienza Mezzi	Latitudine	Longitudine

Regione del Veneto

Direzione Protezione Civile

Programma nazionale di soccorso
per il rischio sisimico

Punti di accesso stradale - Provincia di Treviso

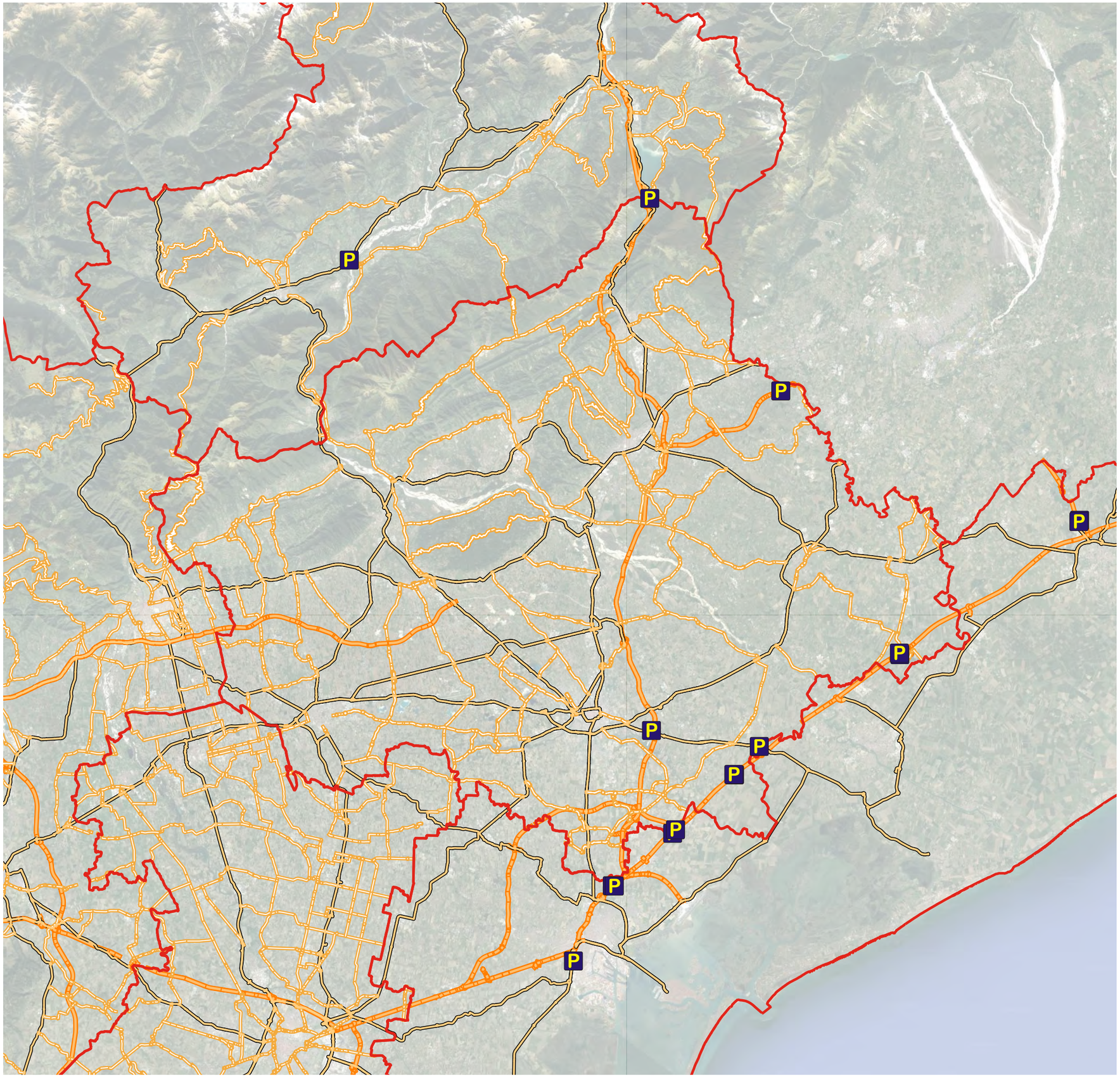

P Entry point

viabilità principale

Autostrade

1:350.000

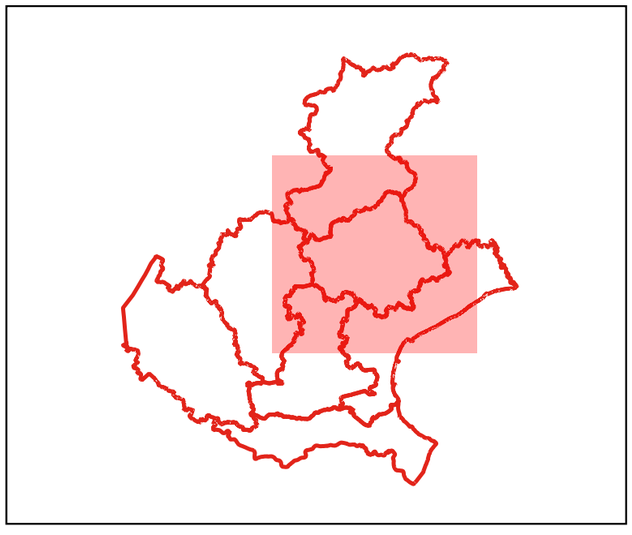

Elenco dei punti di accesso stradale

codice	Denominazione	Comune	Indirizzo	Capienza Mezzi	Latitudine	Longitudine
2	Parcheggio Quarto d'Altino Venezia Est	Mogliano Veneto	A57 Km 24	50	45°33'59.858"N	12°19'57.362"E
34	Barriera di Roncade	Mogliano Veneto	NULL	NULL	45°34'9.593"N	12°20'9.742"E
35	Area parcheggio Roncade Sud	Roncade	NULL	NULL	45°36'42.231"N	12°24'24.408"E
36	Area parcheggio Roncade Nord	Roncade	NULL	NULL	45°36'43.557"N	12°24'21.344"E
51	Parcheggio svincolo Meolo	Roncade	NULL	NULL	45°38'1.958"N	12°26'12.134"E
52	Area di Servizio Calstorta Sud	Cessalto	NULL	NULL	45°42'11.212"N	12°36'13.258"E
53	Area di parcheggio Calstorta Nord	Cessalto	NULL	NULL	45°42'15.774"N	12°36'11.495"E
58	Barriera di Cordignano	Cordignano	NULL	NULL	45°55'14.595"N	12°28'45.835"E
24	Parcheggio uscita A27 Treviso Sud	Silea	NULL	100	45°39'1.630"N	12°18'46.898"E

Regione del Veneto

Direzione Protezione Civile

Programma nazionale di soccorso
per il rischio sisimico

Punti di accesso stradale -

Città Metropolitana di Venezia

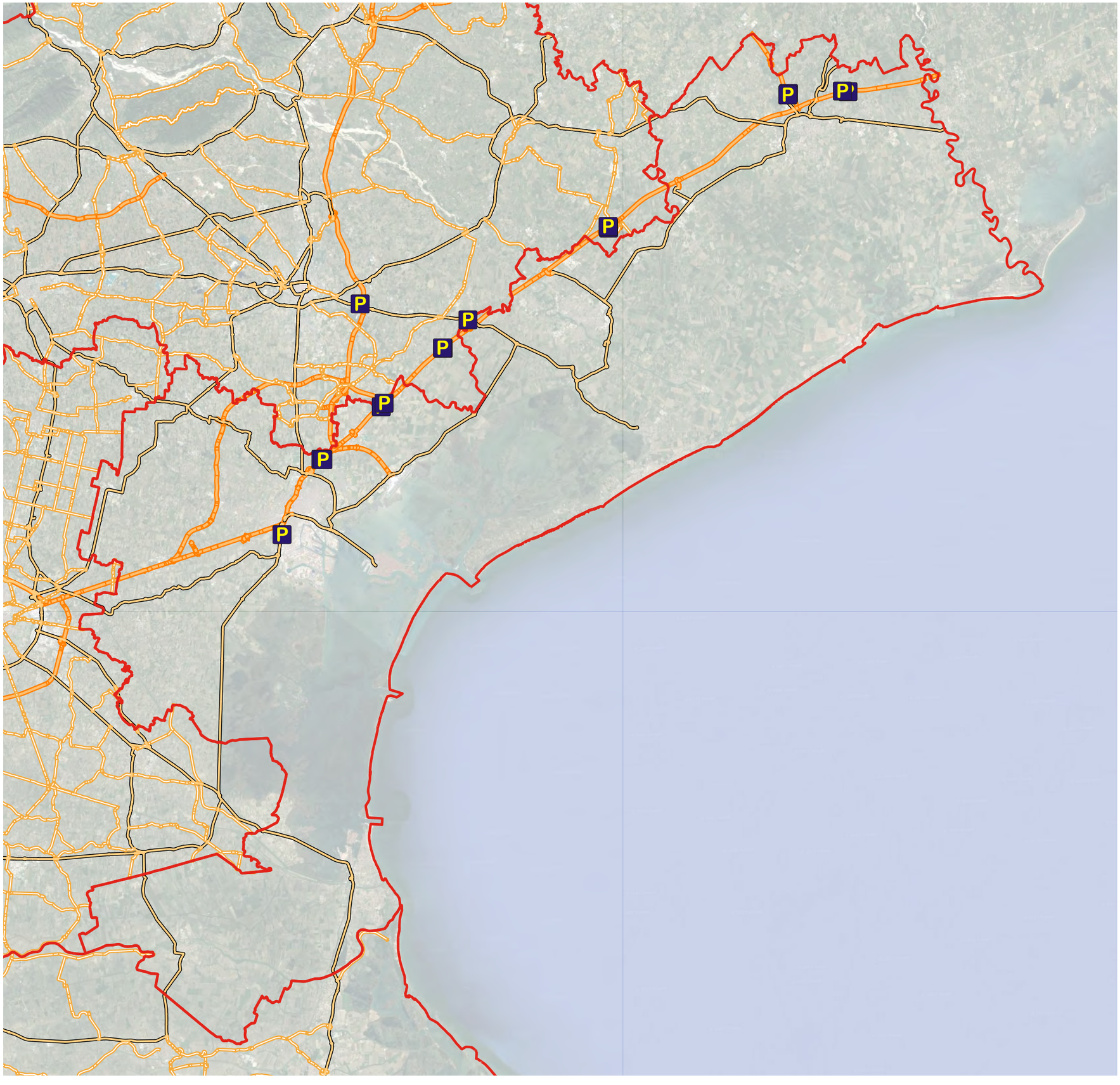

P Entry point

viabilità principale

Autostrade

1:350.000

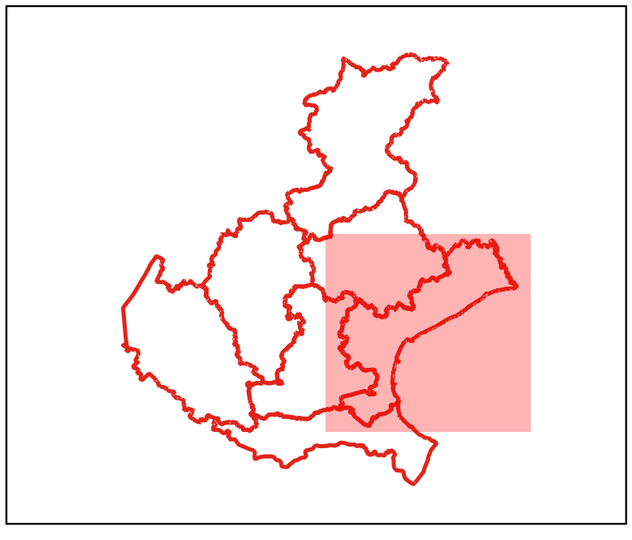

Elenco dei punti di accesso stradale

codice	Denominazione	Comune	Indirizzo	Capienza Mezzi	Latitudine	Longitudine
1	Area Commerciale Panorama	Venezia	SS 309 Romea - Via Brunacci - Mestre	50	45°28'3.478"N	12°12'46.750"E
32	Area di servizio di Bazzera Nord	Venezia	NULL	NULL	45°31'34.010"N	12°15'37.932"E
33	Area di Servizio Bazzera Sud	Venezia	NULL	NULL	45°31'32.832"N	12°15'46.187"E
54	Area di servizio Gruaro Est	Gruaro	NULL	NULL	45°48'18.314"N	12°49'7.571"E
55	Area di servizio Gruaro Ovesst	Gruaro	NULL	NULL	45°48'14.361"N	12°49'4.206"E
56	Area di servizio Fratta Sud	Teglio Veneto	NULL	NULL	45°48'15.345"N	12°53'15.599"E
57	Area di servizio Fratta Nord	Teglio Veneto	NULL	NULL	45°48'17.729"N	12°52'52.350"E

Regione del Veneto

Direzione Protezione Civile

Programma nazionale di soccorso
per il rischio sisimico

Punti di accesso stradale - Provincia di Vicenza

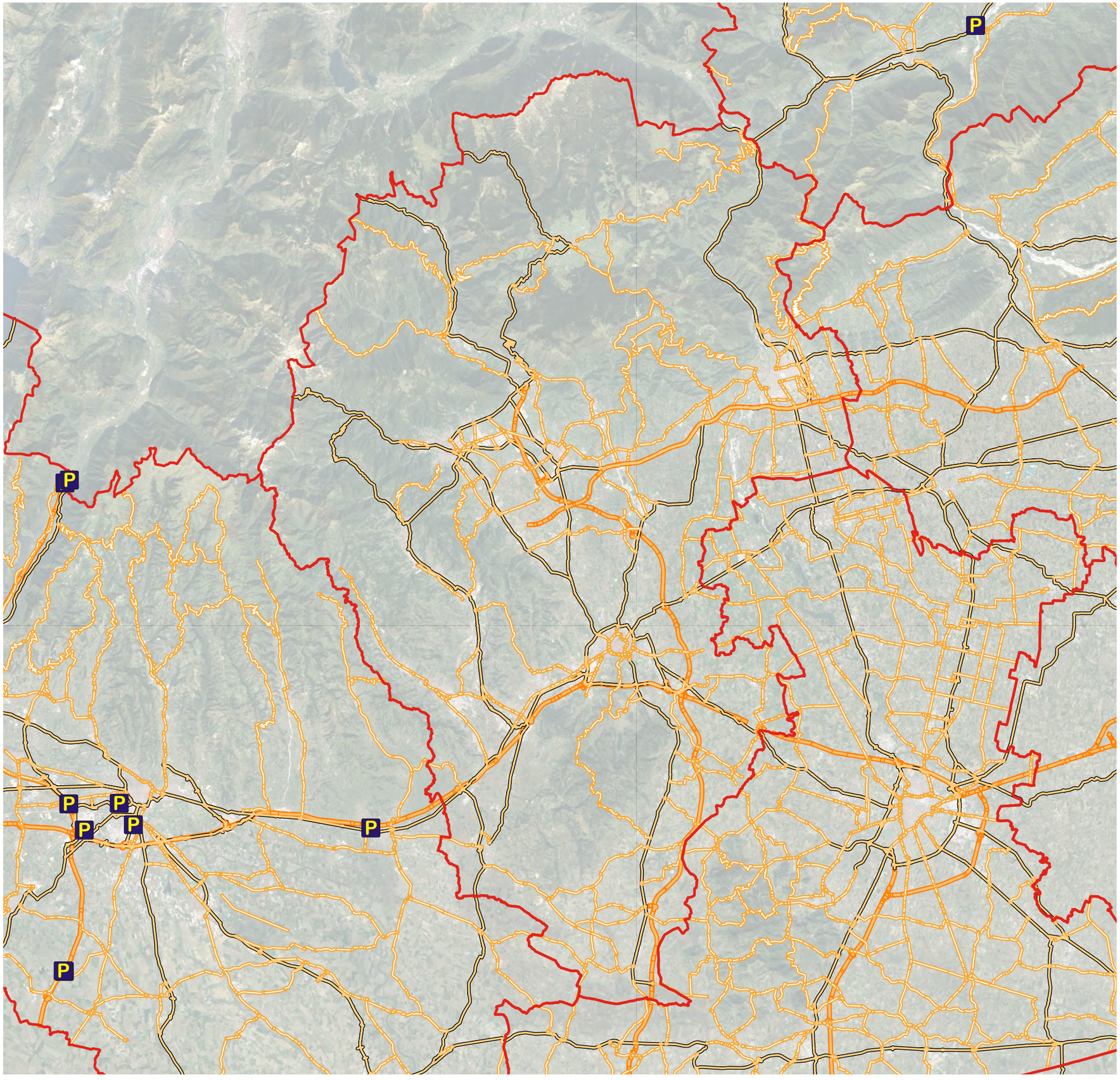

P Entry point

viabilità principale

Autostrade

1:350.000

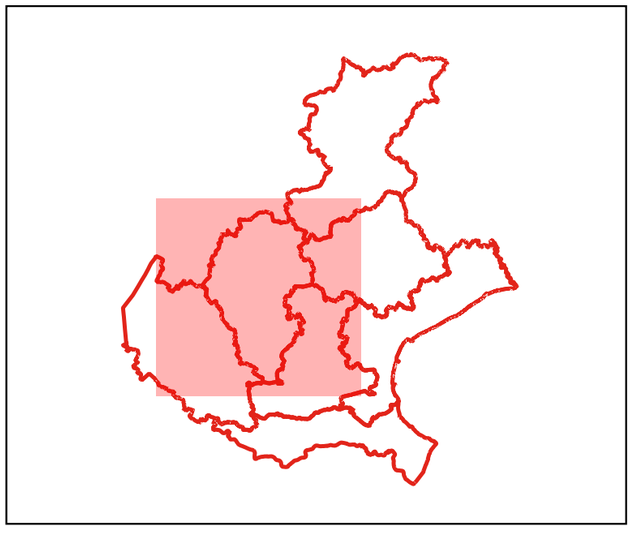

Elenco dei punti di accesso stradale

codice	Denominazione	Comune	Indirizzo	Capienza Mezzi	Latitudine	Longitudine

Regione del Veneto

Direzione Protezione Civile

Programma nazionale di soccorso
per il rischio sisimico

Punti di accesso stradale - Provincia di Verona

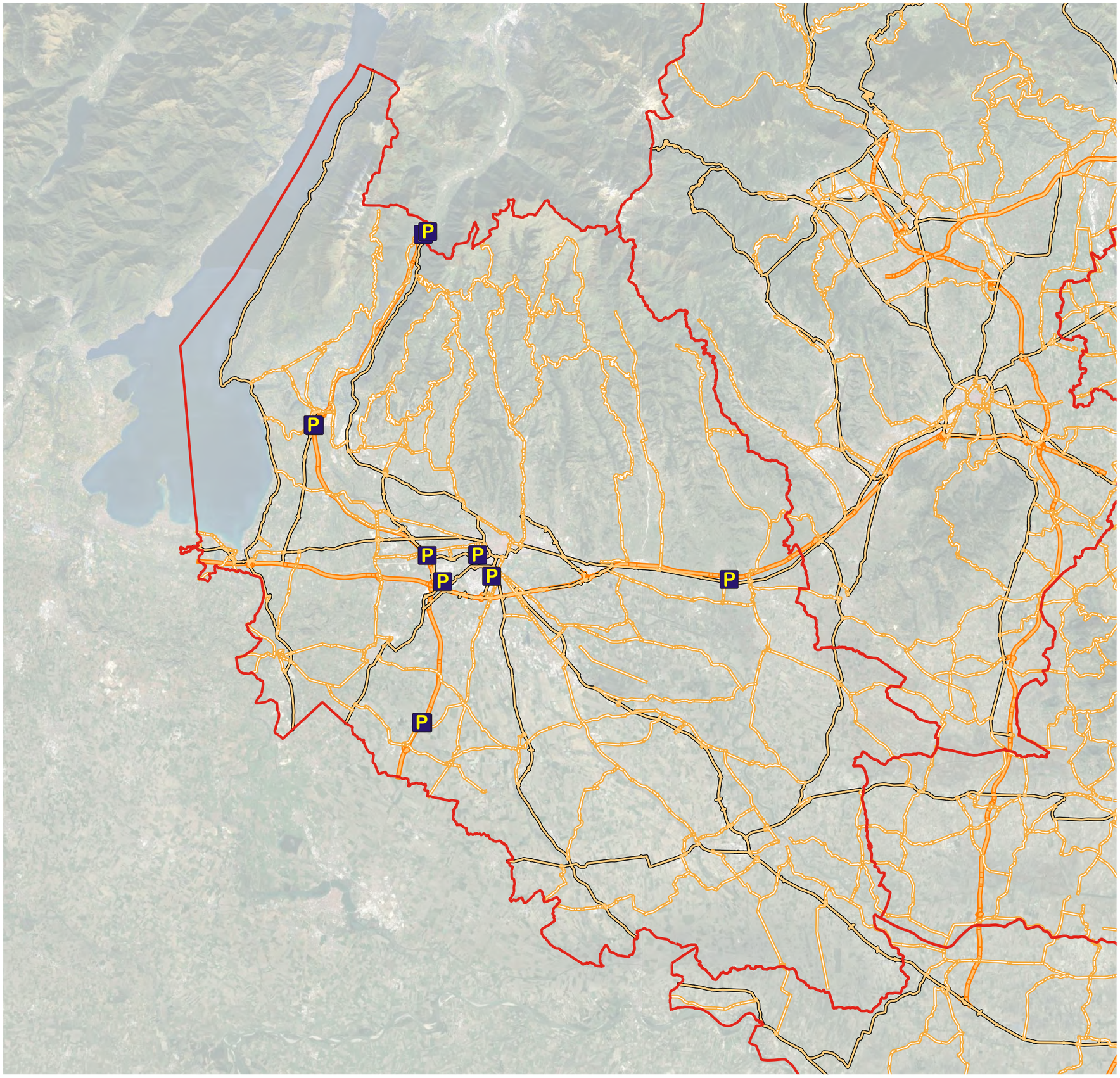

P Entry point

viabilità principale

Autostrade

1:350.000

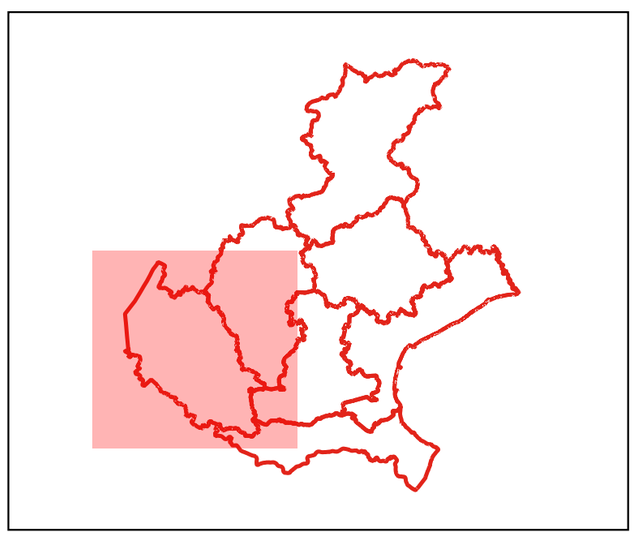

Elenco dei punti di accesso stradale

codice	Denominazione	Comune	Indirizzo	Capienza Mezzi	Latitudine	Longitudine
26	Area di Servizio Adige Ovest	Brentino Belluno	A22 - km 187+396	NULL	45°41'34.284"N	10°54'42.433"E
25	Area di Servizio Adige Est	Brentino Belluno	A22 - km 186+977	NULL	45°41'42.542"N	10°55'1.358"E
27	Area di Servizo Garda Est	Cavaion Veronese	A22 - km 207+972	NULL	45°32'23.647"N	10°46'50.799"E
28	Area di Servizio Garda Ovest	Cavaion Veronese	A22 - km 207+984	NULL	45°32'26.266"N	10°46'45.851"E
6	Parcheggio casello Soave A4	San Bonifacio	NULL	25	45°24'24.862"N	11°15'15.736"E
31	CSA (Centro Sicurezza Autostradale) Verona Nord	Verona	A22 - km 225+372	NULL	45°25'57.806"N	10°54'26.731"E
3	Parcheggio zona Stadio	Verona	Via Olimpia	250	45°25'56.222"N	10°57'55.916"E
4	Parcheggio Verona Fiere	Verona	Viale del Lavoro	500	45°24'52.549"N	10°58'52.150"E
5	Parcheggio Centro Agroalimentare	Verona	Via Sommacampagna	200	45°24'40.454"N	10°55'28.326"E

REGIONE DEL VENETO

ORGANIZZAZIONE DI PROTEZIONE CIVILE E ELEMENTI CONOSCITIVI DEL TERRITORIO,

nell'ambito del Programma nazionale di soccorso per il rischio sismico

ALLEGATO 6

ELISUPERFICI ED AVIOSUPERFICI

Regione del Veneto

Direzione Protezione Civile

Programma nazionale di soccorso
per il rischio sisimico

Elisuperfici e aeroporti - Provincia di Belluno

viabilità principale
- Autostrade

Aeroporti e elisuperifici
- Aeroporto
- Elisuperficie

1:350.000

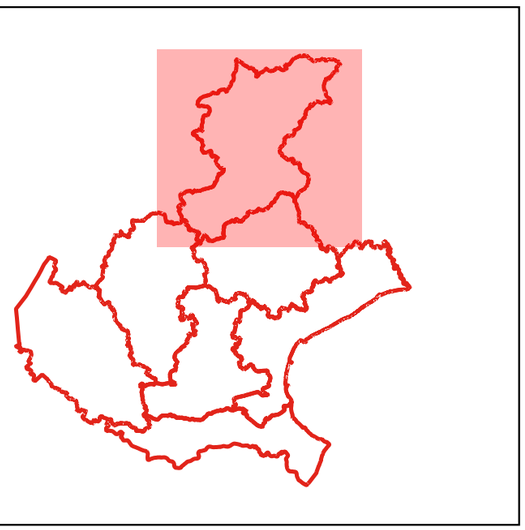

Elenco Aeroporti

codice	Denominazione	Comune	Indirizzo	Tipologia	latitudine	longitudine	lat_decimale	long_decimale
160	Aeroporto di Belluno	Belluno	Via Tiziano Vecellio	Aeroporto aperto al solo traffico locale	46°9'59.168"N	12°15'0.440"E	46.1664354241496	12.2501222932598

Elenco Elisuperfici

codice	Denominazione	Comune	Indirizzo	Tipologia	latitudine	longitudine	lat_decimale	long_decimale
195	Elisuperficie	Borgo Valbelluna	Via Sant Antonio di Tortal	Elisuperficie privata	46°2'22.890"N	12°9'26.980"E	46.0396917907462	12.1574945117345
200	Prato adiacente ostello Nate	Borgo Valbelluna	Via Pranolz	Elisuperficie privata	46°2'58.146"N	12°11'23.943"E	46.0494849144419	12.1899841082934
177	Piazzola Elicotteri	Zoppè di Cadore	Loc. Pian	Eliporto pubblico	46°23'9.691"N	12°10'56.267"E	46.3860252082894	12.1822963376521
179	Piazzola Elicotteri	Zoppè di Cadore	Loc. Pian	Eliporto pubblico	46°23'9.691"N	12°10'56.267"E	46.3860253852502	12.1822964210056
491	Piazzola elicottero	Rivamonte Agordino	NULL	Altro	46°15'28.375"N	12°1'31.022"E	46.2578818401077	12.0252838501376
155	Parcheggio Hotel Enrosadira	Colle Santa Lucia	Loc. Piezza	Altro	46°29'7.812"N	12°2'26.021"E	46.4855032695277	12.0405612649626
158	Prato Loc. Canazei	Colle Santa Lucia	Loc. Canazei	Altro	46°26'59.138"N	12°0'34.114"E	46.4497606138017	12.0094760756667
165	Prato Loc. Colcuc	Colle Santa Lucia	Loc. Colcuc	Altro	46°27'22.592"N	11°59'39.734"E	46.4562755092663	11.9943706290915
143	Prato Loc. Passo Giau	Colle Santa Lucia	Loc. Passo Giau	Altro	46°29'0.703"N	12°3'12.448"E	46.4835286316181	12.0534577048579
174	Prato Loc. Rovei	Colle Santa Lucia	Loc. Rovei	Altro	46°26'28.190"N	12°0'16.165"E	46.4411639049457	12.0044903077125
136	Arrivo pista Fedare	Colle Santa Lucia	Loc. Fedare / Passo Giau	Altro	46°29'15.276"N	12°2'5.563"E	46.4875765304274	12.03487852498
154	Rifugio Averau	Colle Santa Lucia	Loc. Forcella Nuvolau	Altro	46°29'58.108"N	12°2'27.634"E	46.499474392019	12.0410093644402
145	Prato Loc. Rucava'	Colle Santa Lucia	Loc. Rucava'	Altro	46°27'22.782"N	11°59'19.439"E	46.4563283190363	11.9887330118845
156	Prato Loc. Pezzei	Colle Santa Lucia	Loc. Pezzei	Altro	46°26'58.245"N	12°1'5.824"E	46.4495124900287	12.0182844616185
173	Prato Loc. Posalz	Colle Santa Lucia	Loc. Conesel	Altro	46°27'39.892"N	12°1'40.061"E	46.46108107631	12.0277948380776
499	Elisuperficie cimitero di Aune	Sovramonte	SP 473	Altro	46°4'2.483"N	11°49'0.045"E	46.0673564074947	11.8166792343357
498	Piazzola Campagna di Sorriva	Sovramonte	Sorriva	Elisuperficie pubblica	46°3'14.743"N	11°46'32.543"E	46.0540951994224	11.7757063559465
131	Elisuperfice Luxottica	Agordo	Loc. Narae	Elisuperficie privata	46°16'44.312"N	12°1'50.932"E	46.2789756749524	12.0308143731112
142	Eliporto Ospedale di Pieve di Cadore	Pieve di Cadore	NULL	Eliporto pubblico	46°25'55.057"N	12°22'33.088"E	46.4319603245428	12.3758576743801
159	Eliporto Ospedale S. Martino	Belluno	Viale europa	Eliporto privato	46°8'20.363"N	12°12'0.352"E	46.1389897296629	12.2000978289288
140	Prato fronte Comunita Montana Valle del Boite	Borca di Cadore	Via Frate Tommaso De Luca	Altro	46°26'15.285"N	12°13'3.947"E	46.437579181511	12.2177630068428
390	pralongà	Livinallongo del Col di Lana	Livinallongo del Col di Lana	Elisuperficie privata	46°31'57.722"N	11°54'59.956"E	46.5327006936425	11.9166544246761
387	Cherz	Livinallongo del Col di Lana	Monte Cherz	Elisuperficie privata	46°31'1.609"N	11°53'3.411"E	46.5171136560971	11.8842807816917
149	Area adiacente edificio ex bersaglio	Livinallongo del Col di Lana	Loc. Soraru'	Elisuperficie pubblica	46°28'55.795"N	11°57'23.722"E	46.4821653302714	11.9565895408868
188	Arabba	Livinallongo del Col di Lana	Loc. Arabba	Eliporto pubblico	46°29'41.152"N	11°51'57.094"E	46.4947643853578	11.8658593414283
502	Casera Ere	San Gregorio nelle Alpi	NULL	Elisuperficie pubblica	46°7'28.449"N	12°0'59.183"E	46.124569254437	12.0164395918748
133	Elisuperficie AIB	Sospirolo	Loc. Cazzage	Altro	46°7'47.163"N	12°4'49.910"E	46.129767613039	12.0805306285891
350	Elisuperficie Comelico Superiore	Comelico Superiore	Via ai Pini - Comelico Superiore fraz. Padola (BL)	Elisuperficie privata	46°35'56.515"N	12°28'51.159"E	46.5990318921986	12.4808775427137
501	Depuratore Santa Giustina	Santa Giustina	NULL	Elisuperficie pubblica	46°4'9.739"N	12°2'17.280"E	46.0693720717555	12.0381332802081
135	Eliporto Taibon Agordino	Taibon Agordino	Taibon Agordino, Loc. Col di PrÃ	Eliporto privato			46.2952618968263	11.931446472666
183	Piazzola eliporto Taibon Agordino	Taibon Agordino	Taibon Agordino	Elisuperficie privata	46°20'35.877"N	12°1'54.335"E	46.3432991116526	12.0317598267488
137	Stalla coop. Monte Cavallo	Tambre	Loc. Malga di Col Indes	Altro	46°7'11.810"N	12°26'19.616"E	46.119947230622	12.4387822676097
144	Elisuperficie Pianon	Tambre	Loc. Pianon	Altro	46°8'25.918"N	12°25'42.940"E	46.1405328275091	12.4285943775877

164	Cimitero Borsoi	Tambre	Loc. Borsoi	Altro	46°8'51.094"N	12°24'26.139"E	46.1475262071955	12.407260805547
166	Campo sportivi "S. Anna"	Tambre	Loc. Sant'Anna, Via delle Tere	Altro	46°7'10.140"N	12°25'44.888"E	46.119483302662	12.4291356607511
167	Elisuperficie Valdenogher	Tambre	Loc. Valdenogher	Altro	46°7'21.251"N	12°23'18.751"E	46.1225698043377	12.3885418245271
168	Pian del Cansiglio	Tambre	NULL	Altro	46°4'1.525"N	12°24'28.314"E	46.0670903455083	12.4078651311153
191	Palughetto inizio paese	Tambre	Loc. Palughetto	Elisuperficie pubblica	46°9'0.949"N	12°24'3.339"E	46.150263515632	12.4009274718025
187	Campo sportivo di Chies d'Alpago	Chies d'Alpago	Loc. Caldon	Elisuperficie pubblica	46°9'59.212"N	12°23'36.445"E	46.1664477886367	12.3934570670645
186	Parcheggio scuole Lamosano	Chies d'Alpago	Loc. Tarcogna	Elisuperficie pubblica	46°10'32.309"N	12°23'14.052"E	46.1756414968896	12.3872365307925
192	Prato Codenzano	Chies d'Alpago	Loc. Codenzano	Elisuperficie pubblica	46°9'19.588"N	12°23'25.454"E	46.1554412315425	12.390403861438
197	Campo sportivo Irrighe	Chies d'Alpago	Loc. Cadol	Elisuperficie pubblica	46°10'15.038"N	12°24'28.419"E	46.1708440190555	12.4078941319609
205	Campo sportivo di Irrighe	Chies d'Alpago	Loc. Cadol	Elisuperficie pubblica	46°10'24.489"N	12°23'2.285"E	46.1734692288062	12.3839680542319
196	Prato adiacente piattaforma S. Martino	Chies d'Alpago	S. Martino	Elisuperficie pubblica	46°10'53.723"N	12°23'32.131"E	46.1815898241995	12.3922587056564
157	Zona artigianale di Falisetta	Chies d'Alpago	Loc. Falisetta	Elisuperficie pubblica	46°9'13.035"N	12°22'58.864"E	46.1536209021596	12.3830177124365
162	Area adiacente magazzini comunali	Chies d'Alpago	Loc. Fitana Sossas - Via degli Alpini	Elisuperficie pubblica	46°10'23.781"N	12°23'32.880"E	46.173272459149	12.3924665987555
175	Prato dietro ex scuole di Funes	Chies d'Alpago	Loc. Calchera	Elisuperficie pubblica	46°10'43.872"N	12°24'11.825"E	46.1788533984722	12.4032848488811
185	Prato antistante agriturismo Pian Formosa	Chies d'Alpago	Loc. Pian Formosa	Elisuperficie pubblica	46°10'0.857"N	12°26'4.019"E	46.1669047448752	12.4344497024013
203	Venal di Funes Crocetta	Chies d'Alpago	Loc. Crocetta	Elisuperficie pubblica	46°11'39.300"N	12°25'10.609"E	46.1942500746125	12.4196136254697
564	Piazzola Centro Fiera Longarone	Longarone	Via del Parco, 3	Elisuperficie privata	NULL	NULL	NULL	NULL
486	Area Atterraggio SS Agordina	Alleghe	SS 203 Agordina	Altro	46°25'50.749"N	12°0'4.890"E	46.4307637340797	12.0013584219639
134	Piazzola elicotteri	Alleghe	Alleghe, Corso Italia, presso parco giochi	Altro	46°24'41.714"N	12°0'59.106"E	46.4114429378707	12.0164180220441
152	Prato adicente ristorante capriolo	Vodo di Cadore	Via Nazionale	Elisuperficie pubblica	46°25'21.789"N	12°14'19.187"E	46.4227192839235	12.2386629673982
151	Prato adiacente imp. sportivi	Vodo di Cadore	Via Chiarediego	Elisuperficie pubblica	46°25'0.347"N	12°14'56.262"E	46.4167631591669	12.2489616854542
150	Prato Vinigo	Vodo di Cadore	Via Savilla	Elisuperficie pubblica	46°24'57.231"N	12°16'21.740"E	46.4158974950095	12.2727055058313
146	Prato Loc. Pianezze	Cibiana di Cadore	Via Pianezze	Elisuperficie pubblica	46°23'17.875"N	12°17'6.092"E	46.3882986786971	12.2850255787199
148	Prato Passo Cibiana	Cibiana di Cadore	Passo Cibiana	Elisuperficie pubblica	46°22'21.993"N	12°15'33.436"E	46.3727759275475	12.2592876907356
147	Museo tra le Nuvole	Cibiana di Cadore	Monte Rite	Elisuperficie pubblica	46°23'2.488"N	12°15'13.115"E	46.3840243135519	12.253643049946
201	Prato Loc. Pianezze	Cibiana di Cadore	Via Pianezze	Elisuperficie pubblica	46°23'19.233"N	12°17'5.652"E	46.3886758446062	12.2849032253338
392	Elicadore	Vigo di Cadore	frazione Pelos Via Prà	Elisuperficie privata	46°29'36.236"N	12°27'28.580"E	46.4933989934367	12.4579388179757
351	Elisuperficie Fiames	Cortina d'Ampezzo	loc. Fiames - Cortina d'Ampezzo (BL)	Elisuperficie privata	46°34'26.759"N	12°6'55.526"E	46.5740996667049	12.1154239743379
353	Elisuperficie Ospedale Cortina d'Ampezzo	Cortina d'Ampezzo	via Codvilla - Cortina d'Ampezzo (BL)	Elisuperficie pubblica	46°33'23.632"N	12°7'54.334"E	46.5565645452515	12.1317595370715
391	Santo stefano di Cadore	Santo Stefano di Cadore	Collarè - Santo Stefano di Cadore	Elisuperficie pubblica	46°33'18.175"N	12°32'45.896"E	46.5550486951569	12.5460822629131
153	Elisuperfice a servizio area di ricovero	Valle di Cadore	Via Chiemis	Elisuperficie pubblica	46°25'5.379"N	12°20'19.085"E	46.4181609499678	12.3386347438899
220	Elisuperficie Casa Charitas - Lamon	Lamon	Via Campigotti	Elisuperficie pubblica	46°2'49.111"N	11°44'51.529"E	46.0469753238336	11.7476470676414
138	Eliporto d'emergenza	Soverzene	Via Val Gallina	Altro	46°12'52.963"N	12°18'3.797"E	46.2147119580044	12.3010547117196
139	Campo aereo modellismo	Soverzene	Loc. campo sportivo	Elisuperficie pubblica	46°12'57.650"N	12°17'49.319"E	46.2160139225333	12.297033005387
141	Eliporto Ospedale Feltre - Ospedale Santa Maria del Prato	Feltre	Via Bagnol sur Ceze	Eliporto privato	46°1'22.928"N	11°54'20.678"E	46.023035538337	11.9057440047098
180	Elisuperficie Forno di Zoldo	Val di Zoldo	Via Campagna	Elisuperficie pubblica	46°20'52.312"N	12°11'16.663"E	46.3478644334424	12.1879618703712
554	Piazzola elicottero	Falcade	NULL	Eliporto pubblico	NULL	NULL	NULL	NULL

Regione del Veneto

Direzione Protezione Civile

Programma nazionale di soccorso per il rischio sisimico

Elisuperfici e aeroporti - Provincia di Padova

viabilità principale

Autostrade

Aeroporti e elisuperifici

Aeroporto

Elisuperficie

1:250.000

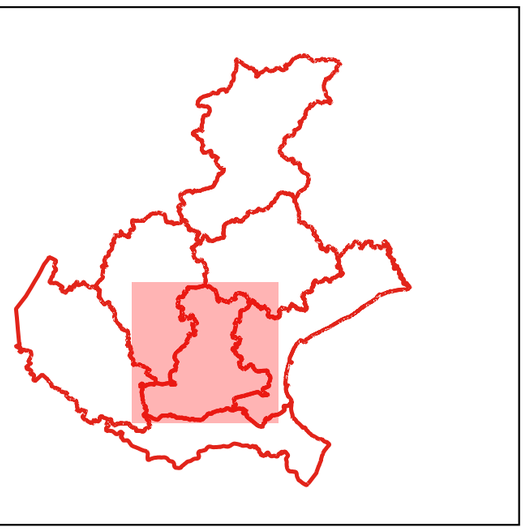

Elenco Aeroporti

codice	Denominazione	Comune	Indirizzo	Tipologia	latitudine	longitudine	lat_decimale	long_decimale

Elenco Elisuperfici

codice	Denominazione	Comune	Indirizzo	Tipologia	latitudine	longitudine	lat_decimale	long_decimale
454	Scuola di volo "Il Ranch - Pd1"	Piazzola sul Brenta	via Marostegana, 36	Elisuperficie privata	45°32'49.216"N	11°45'52.561"E	45.547004314587	11.7646003300318
473	COP Galzignano	Galzignano Terme	Via Barbarigo 2	Elisuperficie pubblica	45°17'38.856"N	11°43'44.520"E	45.2941267912737	11.7290334163529
505	Campo sportivo	Anguillara Veneta	via Olimpia	Altro	45°8'38.648"N	11°53'17.859"E	45.1440688699916	11.8882942670315
352	Elisuperficie Grafica Veneta	Trebaseleghe	Via Malcanton, 2 - Trebaseleghe (PD)	Elisuperficie privata	45°34'42.975"N	12°3'31.972"E	45.5786041186779	12.0588810069955
213	Elisuperficie Ospedale di Piove di Sacco	Piove di Sacco	Via S. Rocco, 8 - Piove di Sacco	Elisuperficie pubblica	45°17'36.173"N	12°1'38.794"E	45.2933813476526	12.0274428971419
521	ELIPORTO CITTA' DI ABANO TERME	Abano Terme	NULLVIA PONTE DELLA FABBRICA 3/A	Elisuperficie privata	45°21'28.025"N	11°49'11.768"E	45.35778466931	11.8199354558965
229	Elisuperficie Ospedale Camposampiero	Camposampiero	Via P. Cosma, 1 - Camposampiero	Elisuperficie pubblica	45°33'50.309"N	11°55'45.896"E	45.5639745894901	11.9294154262484
540	Impianti sportivi di Megliadino San Fidenzio	Borgo Veneto	Via Caduti di Nassirya	Altro	45°12'59.385"N	11°30'51.978"E	45.2164958451525	11.5144383238189
541	Campo sportivo Santa Margherita d'Adige	Borgo Veneto	Viale Europa, 233	Altro	45°12'41.629"N	11°33'20.984"E	45.2115635805603	11.555828969739
542	Stadio AQS	Borgo Veneto	Via Oppi	Altro	45°13'34.206"N	11°32'7.479"E	45.2261682246613	11.535410858051
543	Campi sportivi di Di Santa Margherita D'adige	Borgo Veneto	Via D. Valeri	Altro	45°12'53.189"N	11°33'19.463"E	45.2147746877001	11.5554065034649
503	ULSS 6 - ELISUPERFICIE	Monselice	VIA ALBERE, 30	Eliporto pubblico	45°12'24.682"N	11°43'12.850"E	45.2068560429673	11.7202361705476
232	Esliuperficie Nuovo Ospedale Este - Monselice	Monselice	NULL	Elisuperficie pubblica	45°12'24.615"N	11°43'12.852"E	45.2068375077856	11.7202367566439
214	Elisiuperficie Ospedale di Monselice	Monselice	Via G. Marconi, 19 - Monselice	Elisuperficie pubblica	45°14'8.397"N	11°45'30.011"E	45.2356658933612	11.7583365139908
225	Elisuperficie Ospedale di Cittadella	Cittadella	Via Riva Ospedale	Elisuperficie pubblica	45°38'50.991"N	11°47'19.046"E	45.6474976175288	11.7886237871253

Regione del Veneto

Direzione Protezione Civile

Programma nazionale di soccorso per il rischio sisimico

Elisuperfici e aeroporti - Provincia di Rovigo

viabilità principale

Autostrade

Aeroporti e elisuperifici

Aeroporto

Elisuperficie

1:400.000

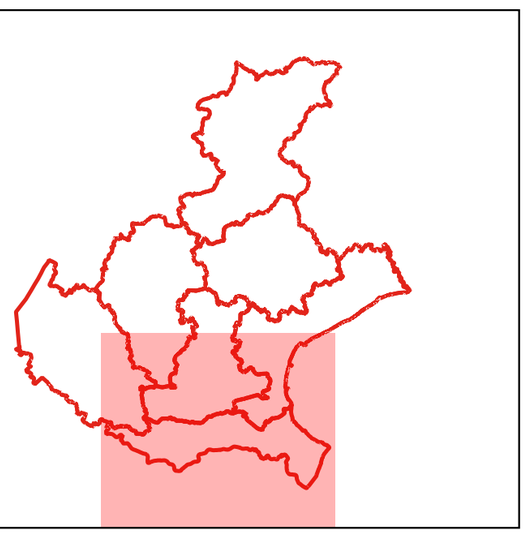

Elenco Aeroporti

codice	Denominazione	Comune	Indirizzo	Tipologia	latitudine	longitudine	lat_decimale	long_decimale

Elenco Elisuperfici

codice	Denominazione	Comune	Indirizzo	Tipologia	latitudine	longitudine	lat_decimale	long_decimale
340	elisuperficie ospedale Rovigo	Rovigo	Via Tre Martiri, 140 - 45100 Rovigo	Elisuperficie pubblica	45°4'14.928"N	11°48'54.522"E	45.0708132177519	11.8151451087116
483	Centro servizi fiera	Rovigo	Viale Porta Adige, 45 - 45100 Rovigo	Elisuperficie privata	45°5'7.171"N	11°47'2.760"E	45.0853253033413	11.7841000316363
381	Elisuperficie Porto Viro	Porto Viro	Via C. Colombo, 3 - Porto Viro	Elisuperficie privata	45°3'13.611"N	12°16'54.755"E	45.0537809200451	12.2818765058726
211	Elisuperficie Ospedale di Adria	Adria	Piazzale degli Etruschi - Adria (RO)	Elisuperficie pubblica	45°2'49.836"N	12°3'10.164"E	45.0471768024196	12.0528233853596

Regione del Veneto

Direzione Protezione Civile

Programma nazionale di soccorso per il rischio sisimico

Elisuperfici e aeroporti - Provincia di Treviso

viabilità principale

Autostrade

Aeroporti e elisuperifici

Aeroporto

Elisuperficie

1:350.000

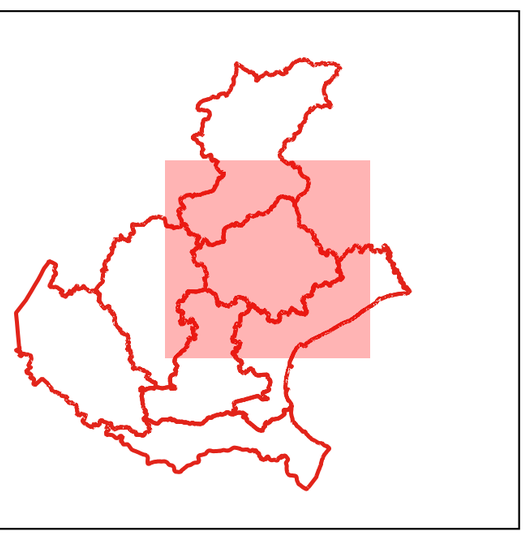

Elenco Aeroporti

codice	Denominazione	Comune	Indirizzo	Tipologia	latitudine	longitudine	lat_decimale	long_decimale
5	Aeroporto di Treviso Canova - Aer Tre S.p.a.	Treviso	Via Noalese - Treviso	Aeroporto internazionale aperto al solo traffico turistico	45°38'55.670"N	12°11'41.970"E	45.6487969755325	12.1949923317695
4	Areonautica Militare Istrana- COMANDO 51 STORMO	Istrana	Via Monte Grappa - Istrana (TV)	Aeroporto militare	45°41'10.454"N	12°5'13.644"E	45.6862365497128	12.0871235561757

Elenco Elisuperfici

codice	Denominazione	Comune	Indirizzo	Tipologia	latitudine	longitudine	lat_decimale	long_decimale
23	Ospedale S.Maria dei Battuti	Treviso	piazza Ospedale, 15 - Treviso	Elisuperficie pubblica	45°39'31.993"N	12°15'46.479"E	45.6588869749178	12.2629107141305
380	Elisuperficie Plurionda	Zero Branco	Via Mattei, 5 - Zero Branco (TV)	Elisuperficie privata	45°35'31.809"N	12°9'19.691"E	45.5921690881467	12.1554696345907
563	Bonisiolo	Mogliano Veneto	Via Grigoletto e Pasqualato	Elisuperficie privata	NULL	NULL	NULL	NULL
378	Elisuperficie Ospedale di Oderzo	Oderzo	Via Luzzati - Oderzo (TV9	Elisuperficie pubblica	45°46'43.951"N	12°29'9.382"E	45.7788753999549	12.4859393772488
429	Campo Sportivo	Maserada sul Piave	via dello Stadio	Altro	45°44'46.176"N	12°18'55.816"E	45.746159960319	12.3155043047529
456	(N°301)Elisup. Impianto Polisportivo - Quinto di Treviso	Quinto di Treviso	Via Omobono Tenni	Elisuperficie pubblica	45°38'40.080"N	12°9'14.079"E	45.6444667361731	12.1539107209322
457	(N°302)Elisup. Impianto sportivo - Santa Cristina	Quinto di Treviso	Via Emiliana	Elisuperficie pubblica	45°38'38.950"N	12°8'3.662"E	45.6441528805619	12.1343504806764
446	(N°381)Elisup_Campo Sportivo di Villa (Paese)	Paese	Indirizzo sconosciuto	Elisuperficie pubblica	45°40'27.779"N	12°9'12.204"E	45.6743829394398	12.1533901378762
447	(N°503)Elisup_Campo Sportivo di Postioma	Paese	Indirizzo sconosciuto	Elisuperficie pubblica	45°43'10.241"N	12°9'20.280"E	45.7195114056623	12.1556332348022
448	(N°502)Elisup_Campo Sportivo di Castagnole	Paese	Indirizzo sconosciuto	Elisuperficie pubblica	45°41'30.226"N	12°11'3.026"E	45.6917293256264	12.1841740019139
221	Elisuperficie - Ospedale Montebelluna	Montebelluna	Via Montegrappa, 32	Elisuperficie pubblica	45°46'35.365"N	12°2'7.067"E	45.7764902346841	12.0352962647221
476	(N°475)Elisuperficie_Impianto sportivo (Crespignaga)	Maser	Via San Giacomo	Elisuperficie pubblica	45°47'49.078"N	11°56'28.765"E	45.7969661798704	11.9413236135366
477	(N°474)Elisuperficie_Impianto sportivo (Maser)	Maser	Via Callesella	Elisuperficie pubblica	45°48'27.896"N	11°58'48.663"E	45.8077490264319	11.9801842444503
478	(N°476)Elisuperficie_Impianto sportivo (Madonna della Salute)	Maser	Via Alcide De Gasperi	Elisuperficie pubblica	45°46'42.676"N	11°58'3.184"E	45.778521214126	11.9675511111329
436	(N°401)Elisup_Campo sportivo_Villa di Villa	Cordignano	Indirizzo non previsto	Elisuperficie pubblica	45°57'51.601"N	12°24'45.236"E	45.9643334960945	12.4125656924676
437	(N°402)Elisup_Campi sportivi_Cordignano	Cordignano	Indirizzo non previsto	Elisuperficie pubblica	45°57'11.224"N	12°24'37.516"E	45.9531177811512	12.4104211829825
470	COP vittorio veneto	Vittorio Veneto	NULL	Elisuperficie pubblica	45°59'29.041"N	12°18'20.346"E	45.9914004005154	12.3056515451715
259	Eliporto Ospedale Civile	Vittorio Veneto	NULL	Eliporto pubblico	45°59'14.081"N	12°19'16.419"E	45.9872448383743	12.3212273617218
557	Eliporto Ospedale Civile	Vittorio Veneto	VIA CARLO FORLANINI - VIA CARBONERA	Elisuperficie pubblica	45°59'18.825"N	12°19'16.761"E	45.9885624932968	12.3213224774879
558	Aeroporto Militare di S.Giacomo	Vittorio Veneto	Via Menarè	Elisuperficie militare	45°57'0.079"N	12°19'30.569"E	45.9500219326415	12.3251579907498
349	Elisuperficie Ospedale di Conegliano	Conegliano	Via Brigata Bisagno, 4, 31015 Conegliano TV	Elisuperficie pubblica	45°52'54.101"N	12°17'19.464"E	45.8816946000731	12.2887400313214
428	zona industriale	Conegliano	Conegliano, Via Fabbri	Elisuperficie pubblica	45°52'15.328"N	12°16'53.419"E	45.8709245616998	12.2815053745633
468	(N°239)Elisup._Stadio_Gaiarine	Gaiarine	Via San Rocco	Elisuperficie pubblica	45°52'28.036"N	12°28'48.121"E	45.8744544261185	12.4800335794248
469	(N°240)Elisup._Stadio_Francenigo	Gaiarine	Via Bocca De Cal	Elisuperficie pubblica	45°54'45.360"N	12°29'58.340"E	45.9125999147801	12.4995387910334
471	COP Crespano	Pieve del Grappa	NULL	Elisuperficie pubblica	45°50'33.193"N	11°50'22.683"E	45.8425537339409	11.8396341311152
535	stadio comunale	Silea	Via Cendon, 23	Altro	45°38'38.362"N	12°18'52.801"E	45.6439895380133	12.3146668927595
479	(NÂ°500)Elisuperficie (Via Castagnola)	Fregona	Via Castagnola	Elisuperficie pubblica	46°0'24.723"N	12°21'7.923"E	46.0068676157847	12.3522009164467
348	Campo sportivo	Cappella Maggiore	via delle mure	Altro	45°58'13.550"N	12°20'49.657"E	45.9704305419595	12.3471270489726
223	Elisuperficie Ospedale Castelfranco Veneto	Castelfranco Veneto	Via Ospedale - Castelfranco Veneto (TV)	Elisuperficie pubblica	45°40'38.676"N	11°55'52.964"E	45.6774099738833	11.93137878854
475	(N°268)Elisup. Campo sportivo	Zenson di Piave	Indirizzo non previsto	Elisuperficie pubblica	45°40'42.666"N	12°29'11.426"E	45.6785183875156	12.4865072807775
551	(NÂ°227)ELISUP_CAMPO (LEVADA)	Ponte di Piave	Via Castelginest - loc. Levada	Elisuperficie pubblica	45°43'53.421"N	12°26'28.985"E	45.7315058571241	12.4413846753981
552	(NÂ°229)ELISUP_CAMPO (CAPOLUOGO)	Ponte di Piave	Via De Gasperi	Elisuperficie pubblica	45°44'23.867"N	12°29'3.287"E	45.7399630149226	12.48424645426

553	(NÂ°228)ELISUP_CAMPO (NEGRISIA)	Ponte di Piave	Via A. De Faveri - loc. Negrisia	Elisuperficie pubblica	45°43'11.886"N	12°27'45.073"E	45.7199683878716	12.4625202227654

Regione del Veneto

Direzione Protezione Civile

Programma nazionale di soccorso
per il rischio sisimico

Elisuperfici e aeroporti -

Città Metropolitana di Venezia

viabilità principale

Autostrade

Aeroporti e elisuperifici

Aeroporto

Elisuperficie

1:350.000

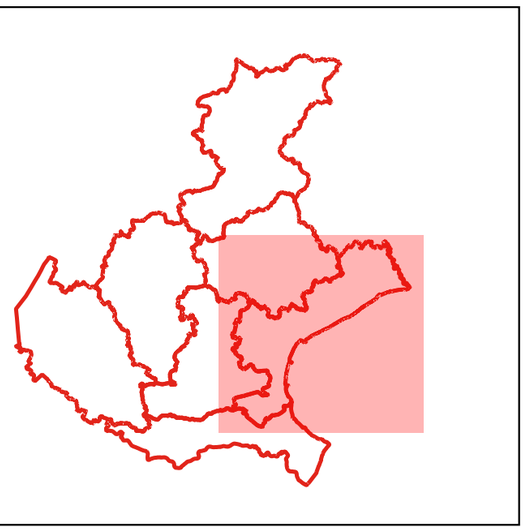

Elenco Aeroporti

codice	Denominazione	Comune	Indirizzo	Tipologia	latitudine	longitudine	lat_decimale	long_decimale
384	Aeroporto Tessera	Venezia	Tessera (VE)	Aeroporto internazionale aperto al traffico commerciale	45°30'18.348"N	12°20'58.961"E	45.5050960435296	12.3497148272142
443	Aeroporto "Giovanni Nicelli" Lido di Venezia	Venezia	Lido di Venezia	Aeroporto internazionale aperto al solo traffico turistico	45°25'45.727"N	12°23'21.229"E	45.4293687237795	12.389230545949

Elenco Elisuperfici

codice	Denominazione	Comune	Indirizzo	Tipologia	latitudine	longitudine	lat_decimale	long_decimale
230	Elisuperficie Ospedale SS. Giovanni e Paolo - Venezia	Venezia	Castello 6777 - Venezia	Elisuperficie pubblica	45°26'25.831"N	12°20'40.777"E	45.4405095326605	12.3446584742359
385	Elisuperficie Augusta Westland	Venezia	Via Triestina, 214 - Tessera (VE)	Elisuperficie privata	45°30'40.676"N	12°21'11.566"E	45.51129901487	12.3532127287684
216	Elisuperficie Ospedale all'Angelo	Venezia	NULL	Elisuperficie pubblica	45°30'53.587"N	12°13'27.590"E	45.5148851393701	12.2243306193795
231	Elisuperficie Ospedale di Jesolo	Jesolo	Via Levantina - Jesolo (VE)	Elisuperficie pubblica	45°30'33.753"N	12°39'30.848"E	45.509313810018	12.6589462054686
506	Centro sportivo di Basso Alfredo	Jesolo	Via Roma Destra	Altro	45°29'37.444"N	12°35'37.307"E	45.4937343760387	12.5936962624539
507	Centro Ippico	Jesolo	Via Ca' Porcia, 4	Altro	45°30'2.190"N	12°36'8.083"E	45.5006083625026	12.6022452218369
508	Centro sportivo "Giovanni XXIII"	Jesolo	Piazza Trieste	Altro	45°30'22.723"N	12°38'16.549"E	45.5063119957428	12.6379302435678
509	Stadio comunale "A. Picchi"	Jesolo	Via S. Piola, 2	Altro	45°30'40.922"N	12°38'14.477"E	45.5113671005776	12.6373548211182
510	Skatepark jesolo	Jesolo	Via RIviera sile	Altro	45°31'55.027"N	12°38'15.576"E	45.5319520440386	12.6376598925492
511	Campo sportivo "Bennati"	Jesolo	Via Antiche Mura	Altro	45°32'21.143"N	12°38'21.750"E	45.539206436349	12.6393749239483
512	Centro sportivo "Antiche Mura"	Jesolo	Via Pirami, 6	Altro	45°32'36.134"N	12°38'0.002"E	45.5433706263631	12.6333340209858
513	Centro sportivo hotel "Oasi Verde"	Jesolo	Via Miozzo	Altro	45°31'31.144"N	12°41'32.879"E	45.5253178971781	12.6924664522986
514	Campo sportivo "Jesolo Rugby"	Jesolo	Viale Oriente	Altro	45°31'18.682"N	12°41'10.598"E	45.5218561794826	12.686277107239
515	Campo da calcio "Torino - Marzotto"	Jesolo	Viale Oriente	Altro	45°31'18.283"N	12°41'3.902"E	45.5217451951596	12.6844171656993
516	Campo da calcio "Torino - Marzotto"	Jesolo	Viale Oriente	Altro	45°31'15.972"N	12°41'4.945"E	45.5211032776142	12.6847068506329
517	Centro sportivo "B. Ferrari"	Jesolo	Via Amba Alagi, 47	Altro	45°32'26.592"N	12°43'13.725"E	45.5407200538463	12.7204792061182
518	Campo sportivo di Cà Fornera	Jesolo	Via Fornera	Altro	45°33'11.983"N	12°40'45.876"E	45.5533285226084	12.679410137609
519	Centro sportivo parrocchia "S. M. Assunta"	Jesolo	Via Passarella di Sotto	Altro	45°34'16.435"N	12°37'20.827"E	45.571231901955	12.6224520234291
556	Campo di volo Villa Faresetti	Santa Maria di Sala	Via Luxore	Elisuperficie privata	NULL	NULL	45.49932	12.03212
531	Campo sportivo di Rottanova	Cavarzere	Via Umberto Maddalena	Altro	45°8'29.960"N	12°0'51.559"E	45.141655514786	12.014322069106
532	Campo da calcio "Di Rorai"	Cavarzere	Via G. Marconi 5	Altro	45°7'57.436"N	12°4'50.566"E	45.1326210336371	12.0807129038512
533	Impianti sportivi comunali	Cavarzere	Via Madonne, 33	Altro	45°7'44.057"N	12°5'6.882"E	45.1289048536517	12.0852450419051
217	Elisuperficie Ospedale di Mirano	Mirano	Via Mariutto, 76 - Mirano	Elisuperficie pubblica	45°30'2.605"N	12°6'46.926"E	45.5007235767954	12.1130349454258
212	Elisuperficie ospedale di Chioggia	Chioggia	Via Madonna Marina, 500 - Chioggia	Elisuperficie pubblica	45°11'53.034"N	12°16'53.355"E	45.1980649109976	12.2814875633061
374	Elisuperficie Ospedale San Donà di Piave	San Donà di Piave	via Alessandro Girardi, 2 - San Donà di Piave (VE)	Elisuperficie pubblica	45°38'7.502"N	12°34'24.176"E	45.6354173037187	12.5733823357244
522	H1	Cavallino-Treporti	Cavallino-Treporti (Punta Sabbioni), Via del Forte Ve	Elisuperficie pubblica	45°27'7.704"N	12°26'14.142"E	45.4521401268267	12.4372617942047
523	H2	Cavallino-Treporti	Cavallino-Treporti (Ca' Savio), Via Fausta 136	Elisuperficie pubblica	45°27'9.527"N	12°27'44.496"E	45.4526464445751	12.4623598752781
524	H3	Cavallino-Treporti	Cavallino-Treporti (Ca' Vio), Via Poerio 2	Elisuperficie pubblica	45°27'31.741"N	12°29'10.454"E	45.4588168427546	12.4862370982441
525	H4	Cavallino-Treporti	Cavallino-Treporti (Ca' Ballarin), Via Fausta 258	Elisuperficie privata	45°27'45.366"N	12°31'11.991"E	45.4626017785997	12.5199974006404
526	H5	Cavallino-Treporti	Cavallino-Treporti (Cavallino), Via Cornaro	Elisuperficie privata	45°28'46.683"N	12°32'53.793"E	45.4796341722892	12.5482757566495
527	H6	Cavallino-Treporti	Cavallino-Treporti (Cavallino), Via Pordelio 374	Elisuperficie pubblica	45°28'52.035"N	12°32'40.794"E	45.4811208540357	12.5446648859806
528	H8	Cavallino-Treporti	Cavallino-Treporti (Cavallino), Via Faro 24	Elisuperficie militare	45°28'43.259"N	12°34'57.576"E	45.4786829454716	12.5826599821775
529	H TREPO	Cavallino-Treporti	Cavallino-Treporti (Treporti), Via Ricevitoria 1	Elisuperficie privata	45°28'14.335"N	12°27'3.794"E	45.4706485788118	12.4510538986056

530	H9	Cavallino-Treporti	Cavallino-Treporti (Ca' di Valle), Via Fausta 278	Elisuperficie privata	45°28'2.707"N	12°32'13.035"E	45.4674187289814	12.5369542989941
356	Elisuperficie Alicaorle	Caorle	Strada Tezzon - Caorle	Elisuperficie privata	45°36'41.539"N	12°48'49.191"E	45.6115385032064	12.8136642626548
383	Elisuperficie Spangaro	Scorzè	Via Spangaro, 11 - Peseggia di Scorzè	Elisuperficie privata	45°34'14.997"N	12°10'7.218"E	45.5708325406622	12.1686715561364

Regione del Veneto

Direzione Protezione Civile

Programma nazionale di soccorso
per il rischio sisimico

Elisuperfici e aeroporti - Provincia di Vicenza

viabilità principale

Autostrade

Aeroporti e elisuperifici

Aeroporto

Elisuperficie

1:350.000

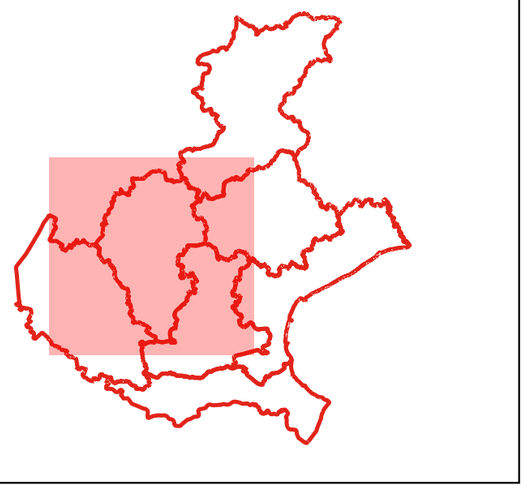

Elenco Aeroporti

codice	Denominazione	Comune	Indirizzo	Tipologia	latitudine	longitudine	lat_decimale	long_decimale
444	Aeroporto "Arturo Ferrarini" Thiene	Thiene	NULL	Aeroporto nazionale aperto al solo traffico turistico	45°40'39.892"N	11°29'47.013"E	45.6777478504105	11.4963923185889
453	AEROPORTO DI ASIAGO ROMEO SARTORI	Asiago	VIA RIGONI DI SOTTO - ASIAGO	Aeroporto nazionale promiscuo	45°53'9.574"N	11°30'58.730"E	45.8859926647876	11.5163138782927

Elenco Elisuperfici

codice	Denominazione	Comune	Indirizzo	Tipologia	latitudine	longitudine	lat_decimale	long_decimale
560	Area Colceresa	Colceresa	Via Corso	Elisuperficie pubblica	45°42'30.3"N	11°36'53.5"E	45.70842	11.61527
561	ELISUPERFICIE	Colceresa	VIA DEL PROGRESSO	Altro	45°43'39.652"N	11°37'38.570"E	45.7276810596953	11.6273804808472
562	ELISUPERFICIE	Colceresa	VIA CORSO	Elisuperficie privata	45°42'30.345"N	11°36'53.978"E	45.7084290774566	11.6149939799811
226	Elisuperficie Ospedale Altovicentino	Santorso	Via Garziere - Santorso (VI)	Elisuperficie pubblica	45°43'32.737"N	11°24'53.568"E	45.7257603488048	11.4148800740244
218	Elisuperficie Ospedale S. Bortolo Vicenza	Vicenza	Via Rodolfi, 37 - Vicenza	Elisuperficie pubblica	45°33'19.151"N	11°32'41.366"E	45.5553198407538	11.5448240105433
219	Elisuperficie Ospedale S. Bortolo Vicenza	Vicenza	Via Rodolfi, 37 - Vicenza	Elisuperficie pubblica	45°33'24.637"N	11°32'49.277"E	45.5568436870062	11.5470212528631
425	area servizi vicenza ovest	Vicenza	vicenza, uscita vicenza ovest	Elisuperficie privata	45°30'59.501"N	11°30'19.090"E	45.5165280412049	11.5053026601139
537	ELISUPERFICIE DURLO	Crespadoro	VIA CHIESA DI DURLO	Elisuperficie pubblica	45°37'58.617"N	11°11'30.851"E	45.6329490343976	11.1919029377516
538	ELISUPERFICIE LA PIATTA	Crespadoro	LOCALITA' LA PIATTA	Elisuperficie privata	45°40'22.889"N	11°9'56.030"E	45.6730247361841	11.1655639822709
395	vivaro	Dueville	Dueville	Elisuperficie privata	45°36'32.633"N	11°32'40.396"E	45.6090647845463	11.5445543740654
224	Elisuperficie Ospedale di Bassano	Bassano del Grappa	Via dei Lotti, 40	Elisuperficie pubblica	45°44'51.901"N	11°44'45.228"E	45.7477502725669	11.7458965371344
379	Elisuperficie O.T.B.	Breganze	Via delle Industrie - Breganze (VI)	Elisuperficie privata	45°41'29.636"N	11°33'42.537"E	45.6915655144243	11.5618157790728
376	Elisuperficie Gruppo Elicotteristico Veneto Srl	Gambellara	Via Strada di Monte Mezzo, 2 - Vicenza	Elisuperficie privata	45°28'46.760"N	11°19'43.449"E	45.4796555164584	11.3287357816622
467	ELISUPERFICIE OSPEDALE CIVILE	Valdagno	via G. Soster	Elisuperficie pubblica	45°38'52.930"N	11°18'25.247"E	45.6480360220889	11.3070131081839
367	Elisuperficie Ospedale Valdagno	Valdagno	via G. Galilei 1 - Valdagno (VI)	Elisuperficie pubblica	45°38'32.874"N	11°18'7.772"E	45.6424650056135	11.302158857472
227	Elisuperificie EX Ospedale di Schio	Schio	Via S. Camillo de Lellis - Schio (VI)	Elisuperficie pubblica	45°43'10.787"N	11°21'24.149"E	45.7196631264638	11.3567080581522
377	Elisuperficie Lanerosse	Schio	Viale dell'Industrie, 126 - Schio (VI)	Elisuperficie privata	45°42'59.717"N	11°23'34.746"E	45.7165880009042	11.3929850061656
222	Elisuperficie Ospedale di Asiago	Asiago	Via Martiri di Granezza, 42	Elisuperficie pubblica	45°51'41.157"N	11°31'20.131"E	45.8614325836332	11.5222586205395
254	Stadio Dal Molin	Arzignano	Via Consolini	Altro	45°31'8.734"N	11°19'26.667"E	45.5190928897707	11.3240741439195
255	Parco Mantovano	Arzignano	Via Puccini	Altro	45°31'40.633"N	11°20'10.082"E	45.5279535279314	11.3361339548852
228	Elisuperficie Ospedale Cazzavillan - Arzignano	Arzignano	Via del Parco, 1 - Arzignano	Elisuperficie pubblica	45°31'35.189"N	11°19'55.571"E	45.526441262659	11.3321029609155
257	Elisuperficie Via Degli Alberi	Montecchio Maggiore	Via degli Alberi	Eliporto pubblico	45°29'58.958"N	11°24'27.115"E	45.4997106549848	11.4075319110347
258	Pacrheggio Piazzale Collodi	Montecchio Maggiore	Piazzale Collodi	Altro	45°29'22.139"N	11°25'53.024"E	45.489483075721	11.431395504987
256	Hotel Castagna Palace	Montecchio Maggiore	Via Archimede, 2 - Montecchio Maggiore (VI)	Eliporto privato	45°29'29.730"N	11°26'8.335"E	45.4915917895787	11.4356485617452
235	Elispuerficie Ospedale di Montecchio Maggiore	Montecchio Maggiore	Via C. Rotte, 9 - Montecchio Maggiore	Elisuperficie pubblica	45°30'34.635"N	11°23'54.160"E	45.5096206995285	11.3983778076128
236	Elisuperficie Ospedale di Lonigo	Lonigo	Via Sisana, 1 - Lonigo	Elisuperficie pubblica	45°23'5.124"N	11°23'41.879"E	45.3847566221434	11.3949662638073
472	COP Velo D'Astico	Velo d'Astico	NULL	Elisuperficie pubblica	45°47'41.464"N	11°21'47.011"E	45.7948510843614	11.363058690704

Regione del Veneto

Direzione Protezione Civile

Programma nazionale di soccorso per il rischio sisimico

Elisuperfici e aeroporti - Provincia di Verona

viabilità principale

Autostrade

Aeroporti e elisuperifici

Aeroporto

Elisuperficie

1:350.000

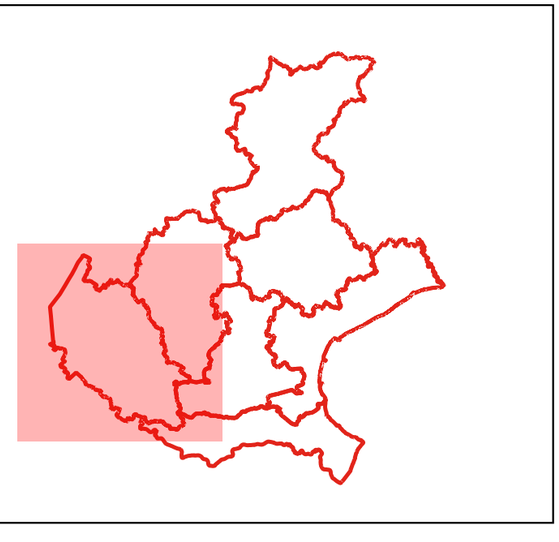

Elenco Aeroporti

codice	Denominazione	Comune	Indirizzo	Tipologia	latitudine	longitudine	lat_decimale	long_decimale
441	Aeroporto "Valerio Catullo" Verona	Sommacampagna	Villafranca di Verona	Altro	45°23'47.007"N	10°53'22.300"E	45.3963902142357	10.8895310039376

Elenco Elisuperfici

codice	Denominazione	Comune	Indirizzo	Tipologia	latitudine	longitudine	lat_decimale	long_decimale
534	Elisuperficie	Selva di Progno	S.P.10, snc	Elisuperficie pubblica	45°40'3.553"N	11°6'57.583"E	45.6676535965916	11.1159953270463
421	Elisuperficie Comerlati	Badia Calavena	Badia Calavena, Località Comerlati vicino nuovo pon	Elisuperficie pubblica	45°33'13.634"N	11°9'14.481"E	45.5537872173745	11.1540225127609
397	COP Caprino Veronese	Caprino Veronese	Località Platano	Elisuperficie pubblica	45°36'28.988"N	10°48'53.515"E	45.6080523003837	10.8148653906368
407	mercato cereasicolo	Marano di Valpolicella	Marano di Valpolicella	Altro	45°33'25.079"N	10°55'2.741"E	45.5569663242666	10.9174280548124
430	Elisuperficie	Cazzano di Tramigna	NULL	Altro	45°28'2.197"N	11°12'34.020"E	45.4671546423563	11.209466126551
238	Elisuperficie Ospedale di Legnago	Legnago	Via Gianella, 1 - Legnago	Elisuperficie pubblica	45°11'1.588"N	11°19'5.653"E	45.1837745801602	11.3182369184246
401	rifugio telegrafo	Brenzone	Brenzone	Elisuperficie pubblica	45°42'16.884"N	10°49'52.092"E	45.7046901376794	10.8311366964914
422	piazzola caserma vvf	Bardolino	Badia Calavena	Elisuperficie pubblica	45°33'13.697"N	10°43'9.298"E	45.5538046994666	10.7192493404085
50	Elisuperficie Malcesine	Malcesine	NULL	Elisuperficie privata	45°45'7.383"N	10°47'45.977"E	45.7520507489738	10.7961046184228
51	Campo da calcio	Malcesine	Malcesine	Altro	45°43'48.412"N	10°47'8.383"E	45.7301144399944	10.7856620176534
400	campo sportivo	Malcesine	Malcesine	Altro	45°46'6.729"N	10°48'40.996"E	45.7685359357684	10.8113876963667
441	Aeroporto "Valerio Catullo" Verona	Sommacampagna	Villafranca di Verona	Altro	45°23'47.007"N	10°53'22.300"E	45.3963902142357	10.8895310039376
237	Elisuperficie Ospedale di Cologna Veneta	Cologna Veneta	Via Rinascimento	Elisuperficie pubblica	45°18'27.556"N	11°22'50.026"E	45.3076544940382	11.3805627018462
404	Due Pozze	San Zeno di Montagna	San Zeno di Montagna	Elisuperficie pubblica	45°39'7.005"N	10°47'21.116"E	45.6519458617005	10.7891988850223
405	rifugio fiori del baldo	San Zeno di Montagna	san Zeno di Montagna	Elisuperficie pubblica	45°40'44.075"N	10°48'57.968"E	45.6789098320476	10.8161021371212
251	Eliporto Campo Sportivo	Sant'Ambrogio di Valpolicella	via	Elisuperficie pubblica	45°31'17.989"N	10°51'10.973"E	45.5216635783136	10.8530480821289
234	Elisuperficie Ospedale si San Bonifacio	San Bonifacio	NULL	Elisuperficie pubblica	45°23'27.786"N	11°16'42.894"E	45.3910515824762	11.2785815885399
402	Monte Cimo	San Giovanni Ilarione	Tregnago	Elisuperficie pubblica	45°31'31.422"N	11°12'21.515"E	45.5253951267708	11.2059765224312
424	Mangano	San Giovanni Ilarione	San Giovanni Ilarione, vicino località Mangano	Elisuperficie pubblica	45°31'12.930"N	11°14'1.439"E	45.520258460231	11.2337331233411
233	Elisuperficie Ospedale di Zevio	Zevio	Via Chiarenzi, 2 - Zevio	Elisuperficie pubblica	45°22'31.420"N	11°7'54.659"E	45.3753944391252	11.1318498443938
394	ceraino sud	Dolcè	Dolcè	Elisuperficie pubblica	45°33'4.616"N	10°49'40.744"E	45.5512823593426	10.8279844428385
411	Ca Soman	Dolcè	Dolcè, salendo a sx a ridosso della statale	Elisuperficie pubblica	45°35'8.580"N	10°50'41.349"E	45.5857167775752	10.844819036101
412	Ca Soman uscita galleria	Dolcè	Dolcè	Elisuperficie pubblica	45°35'13.925"N	10°50'45.324"E	45.5872014834757	10.8459234527105
398	Malga Ime	Ferrara di Monte Baldo	Ferrara di Monte Baldo	Elisuperficie pubblica	45°39'28.854"N	10°49'47.922"E	45.6580148904862	10.8299783331655
423	Cà di Sotto	Ferrara di Monte Baldo	Ferrara di Monte Baldo, Cà di Sotto	Elisuperficie pubblica	45°40'42.716"N	10°51'16.453"E	45.6785321216749	10.8545701951947
406	Rifugio Chierego	Ferrara di Monte Baldo	San Zeno di Montagna	Elisuperficie pubblica	45°40'57.253"N	10°49'6.909"E	45.6825703985687	10.8185859666443
409	Rifugio Merlini	Ferrara di Monte Baldo	Ferrara di Monte Baldo	Elisuperficie pubblica	45°40'14.478"N	10°51'53.317"E	45.6706884673649	10.864810179771
215	Elisuperificie Ospedale Borgo Trento Verona	Verona	piazzale A. Stefani, 1 - VERONA	Elisuperficie pubblica	45°27'13.315"N	10°58'55.287"E	45.4536985799623	10.9820240866775
442	elisuperficie base hems verona	Verona	lungargine attiraglio 48	Elisuperficie privata	45°27'42.062"N	10°57'7.967"E	45.4616837782664	10.9522129902156
408	bolca	Vestenanova	Vestenanova, Via Villa Bolca	Altro	45°35'36.802"N	11°12'34.937"E	45.5935561295812	11.2097047866274

REGIONE DEL VENETO

ORGANIZZAZIONE DI PROTEZIONE CIVILE E ELEMENTI CONOSCITIVI DEL TERRITORIO,

nell'ambito del Programma nazionale di soccorso per il rischio sismico

ALLEGATO 7

AMBITI TERRITORIALI DISTRIBUZIONE GAS NATURALE

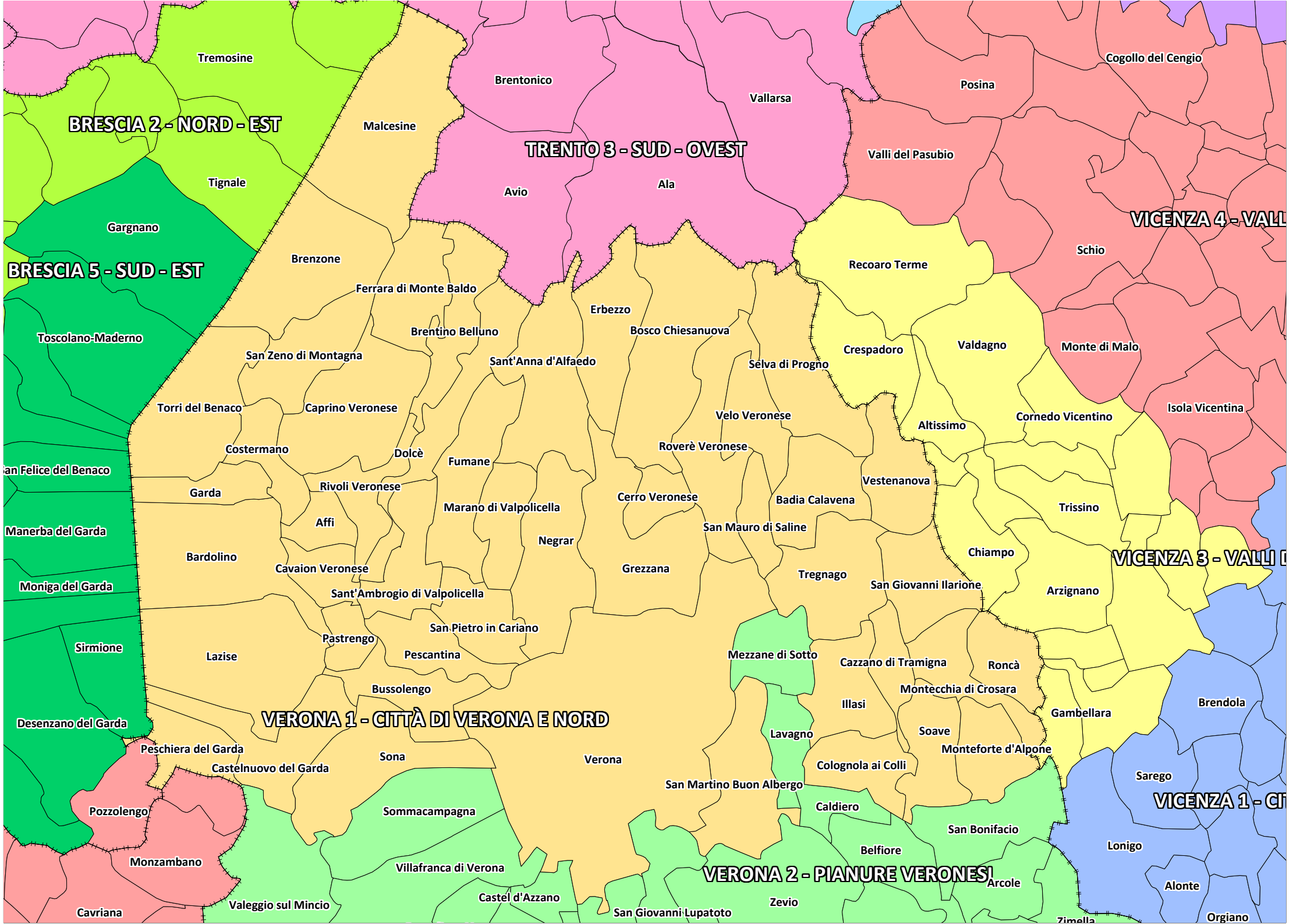
Tremosine
Brentonico
Vallarsa
Posina
Cogollo del Cengio
BRESCIA 2 - NORD - EST
Malcesine
TRENTO 3 - SUD - OVEST
Valli del Pasubio
Tignale
Avio
Ala
Gargnano
VICENZA 4 - VALL
Schio
Brenzone
BRESCIA 5 - SUD - EST
Recoaro Terme
Ferrara di Monte Baldo
Erbezzo
Toscolano-Maderno
Brentino Belluno
Bosco Chiesanuova
Crespadoro
Valdagno
Monte di Malo
San Zeno di Montagna
Sant'Anna d'Alfaedo
Selva di Progno
Torri del Benaco
Caprino Veronese
Velo Veronese
Isola Vicentina
Cornedo Vicentino
Altissimo
Costermano
Dolcè
Fumane
Roverè Veronese
San Felice del Benaco
Vestenanova
Garda
Rivoli Veronese
Cerro Veronese
Badia Calavena
Trissino
Marano di Valpolicella
Affi
San Mauro di Saline
Manerba del Garda
Negrar
Chiampo
Bardolino
Cavaion Veronese
Grezzana
VICENZA 3 - VALLI
Tregnago
Moniga del Garda
San Giovanni Ilarione
Arzignano
Sant'Ambrogio di Valpolicella
San Pietro in Cariano
Sirmione
Pastrengo
Mezzane di Sotto
Cazzano di Tramigna
Roncà
Lazise
Pescantina
Montecchia di Crosara
Bussolengo
Illasi
Brendola
Gambellara
Desenzano del Garda
VERONA 1 - CITTÀ DI VERONA E NORD
Lavagno
Soave
Peschiera del Garda
Monteforte d'Alpone
Sona
Verona
Colognola ai Colli
Castelnuovo del Garda
Sarego
San Martino Buon Albergo
VICENZA 1 - CI
Pozzolengo
Sommacampagna
Caldiero
San Bonifacio
Belfiore
Lonigo
Monzambano
Villafranca di Verona
VERONA 2 - PIANURE VERONESI
Arcole
Alonte
Castel d'Azzano
Zevio
Valeggio sul Mincio
Cavriana
San Giovanni Lupatoto
Orgiano
Zimella

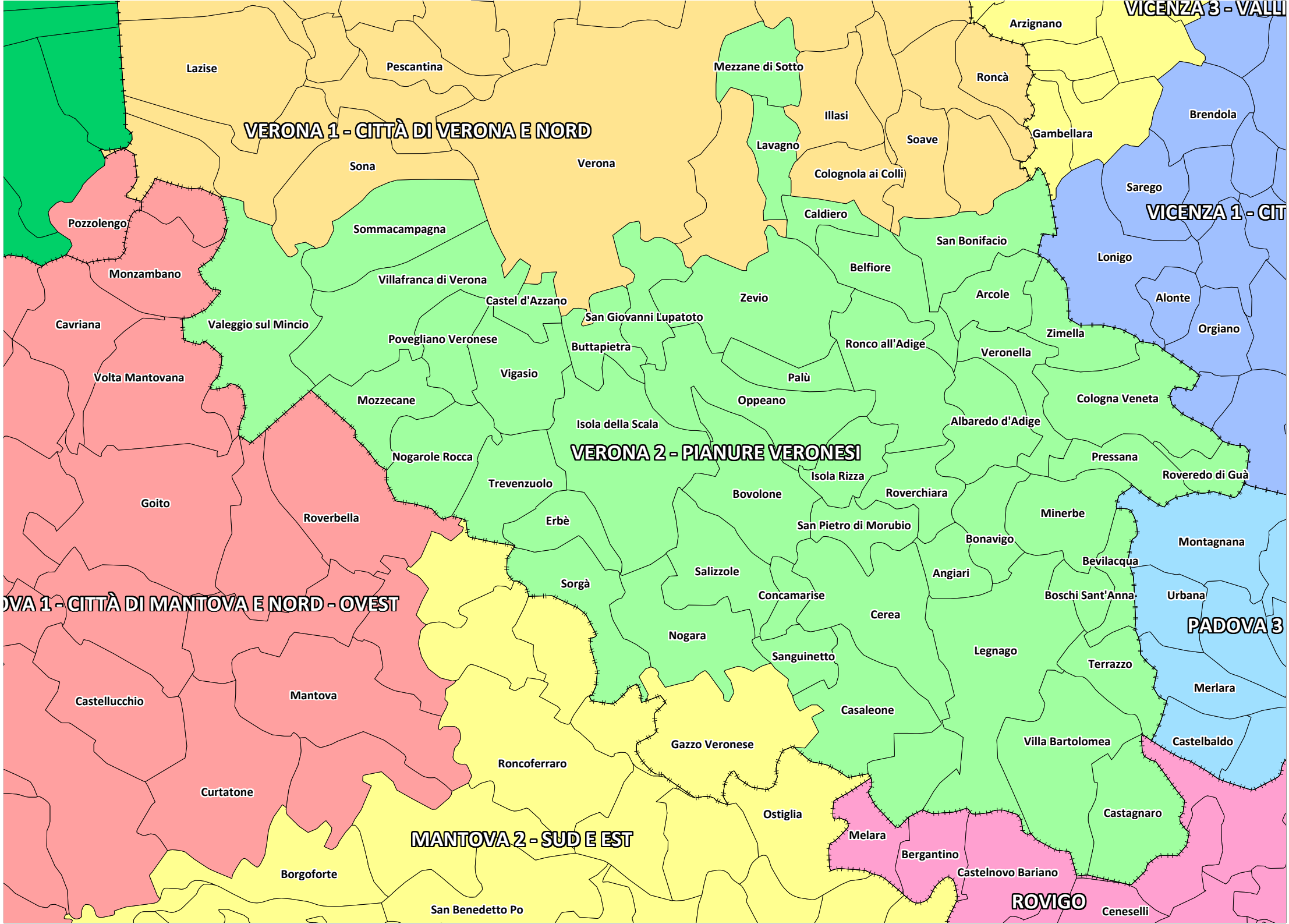
VERONA 1 - CITTÀ DI VERONA E NORD
VERONA 2 - PIANURE VERONESI
MANTOVA 1 - CITTÀ DI MANTOVA E NORD - OVEST
MANTOVA 2 - SUD E EST
VICENZA 1 - CIT
VICENZA 3 - VALLI
PADOVA 3
ROVIGO
Lazise
Pescantina
Mezzane di Sotto
Arzignano
Roncà
Brendola
Illasi
Gambellara
Soave
Lavagno
Sona
Verona
Colognola ai Colli
Sarego
Caldiero
Pozzolengo
Sommacampagna
San Bonifacio
Lonigo
Monzambano
Belfiore
Villafranca di Verona
Castel d'Azzano
Zevio
Arcole
Alonte
Cavriana
San Giovanni Lupatoto
Valeggio sul Mincio
Povegliano Veronese
Buttapietra
Ronco all'Adige
Zimella
Orgiano
Veronella
Volta Mantovana
Vigasio
Palù
Mozzecane
Oppeano
Cologna Veneta
Isola della Scala
Albaredo d'Adige
Nogarole Rocca
Pressana
Roveredo di Guà
Trevenzuolo
Isola Rizza
Goito
Bovolone
Roverchiara
Roverbella
Erbè
Minerbe
San Pietro di Morubio
Bonavigo
Montagnana
Bevilacqua
Salizzole
Angiari
Sorgà
Concamarise
Boschi Sant'Anna
Urbana
Cerea
Nogara
Legnago
Sanguinetto
Terrazzo
Merlara
Castellucchio
Mantova
Casaleone
Gazzo Veronese
Villa Bartolomea
Castelbaldo
Roncoferraro
Curtatone
Ostiglia
Castagnaro
Melara
Bergantino
Borgoforte
Castelnovo Bariano
San Benedetto Po
Ceneselli

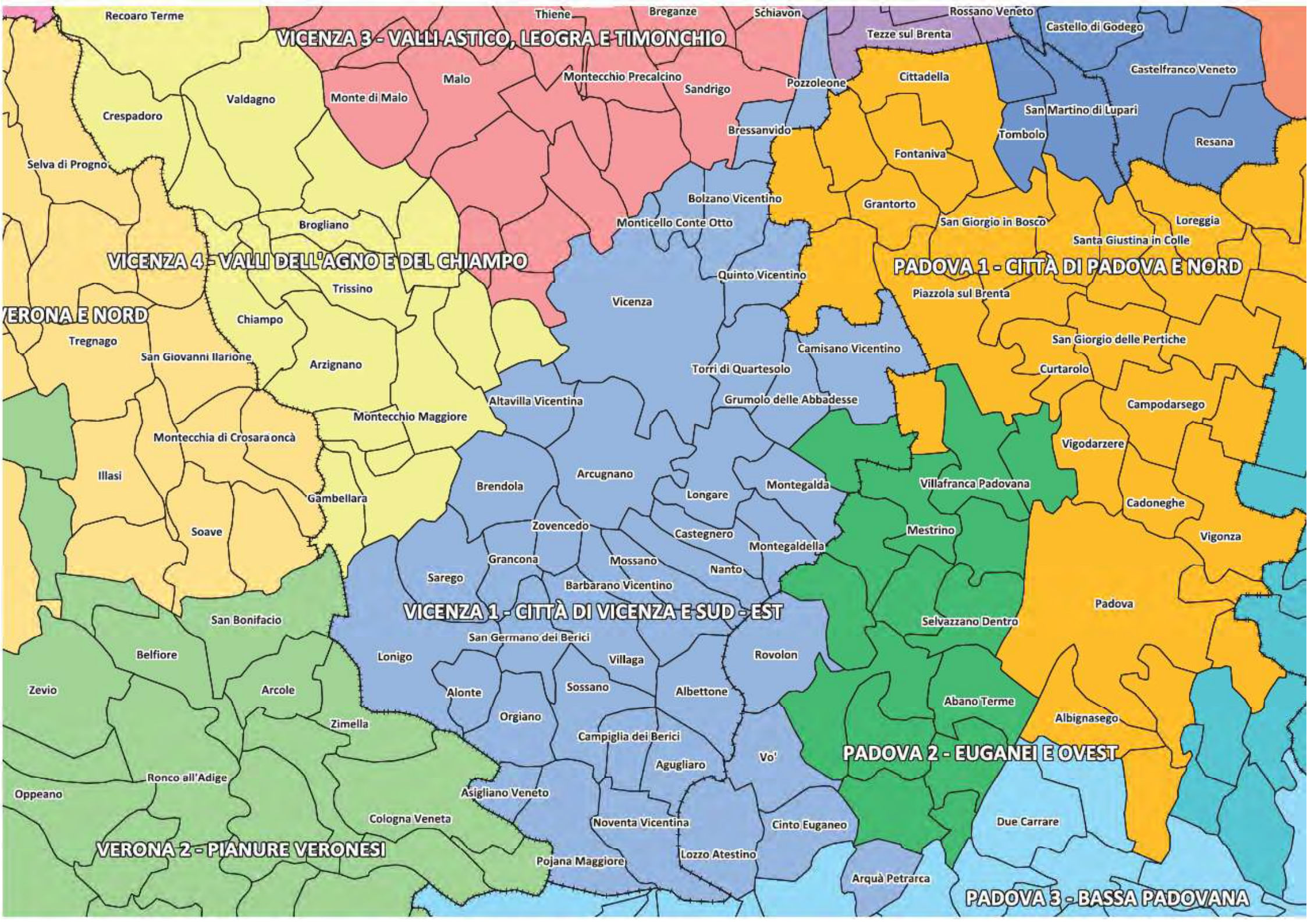
VICENZA 3 - VALLI ASTICO, LEOGRA E TIMONCHIO
VICENZA 4 - VALLI DELL'AGNO E DEL CHIAMPO
VERONA E NORD
PADOVA 1 - CITTÀ DI PADOVA E NORD
VICENZA 1 - CITTÀ DI VICENZA E SUD - EST
PADOVA 2 - EUGANEI E OVEST
VERONA 2 - PIANURE VERONESI
PADOVA 3 - BASSA PADOVANA
Recoaro Terme
Thiene
Breganze
Schiavon
Rossano Veneto
Tezze sul Brenta
Castello di Godego
Malo
Montecchio Precalcino
Sandrigo
Pozzoleone
Cittadella
Castelfranco Veneto
Monte di Malo
Valdagno
Crespadoro
San Martino di Lupari
Bressanvido
Tombolo
Resana
Selva di Progno
Fontaniva
Bolzano Vicentino
Grantorto
Brogliano
Monticello Conte Otto
San Giorgio in Bosco
Loreggia
Santa Giustina in Colle
Quinto Vicentino
Trissino
Piazzola sul Brenta
Vicenza
Chiampo
Tregnago
San Giorgio delle Pertiche
Camisano Vicentino
San Giovanni Ilarione
Arzignano
Torri di Quartesolo
Curtarolo
Altavilla Vicentina
Grumolo delle Abbadesse
Campodarsego
Montecchio Maggiore
Montecchia di Crosara
Vigodarzere
Illasi
Arcugnano
Villafranca Padovana
Brendola
Montegalda
Longare
Cadoneghe
Gambellara
Zovencedo
Castegnero
Mestrino
Vigonza
Soave
Montegaldella
Grancona
Mossano
Nanto
Sarego
Barbarano Vicentino
Padova
San Bonifacio
Selvazzano Dentro
San Germano dei Berici
Belfiore
Lonigo
Villaga
Rovolon
Zevio
Arcole
Alonte
Sossano
Albettone
Abano Terme
Orgiano
Albignasego
Zimella
Campiglia dei Berici
Vo'
Agugliaro
Ronco all'Adige
Oppeano
Asigliano Veneto
Cologna Veneta
Noventa Vicentina
Cinto Euganeo
Due Carrare
Lozzo Atestino
Pojana Maggiore
Arquà Petrarca

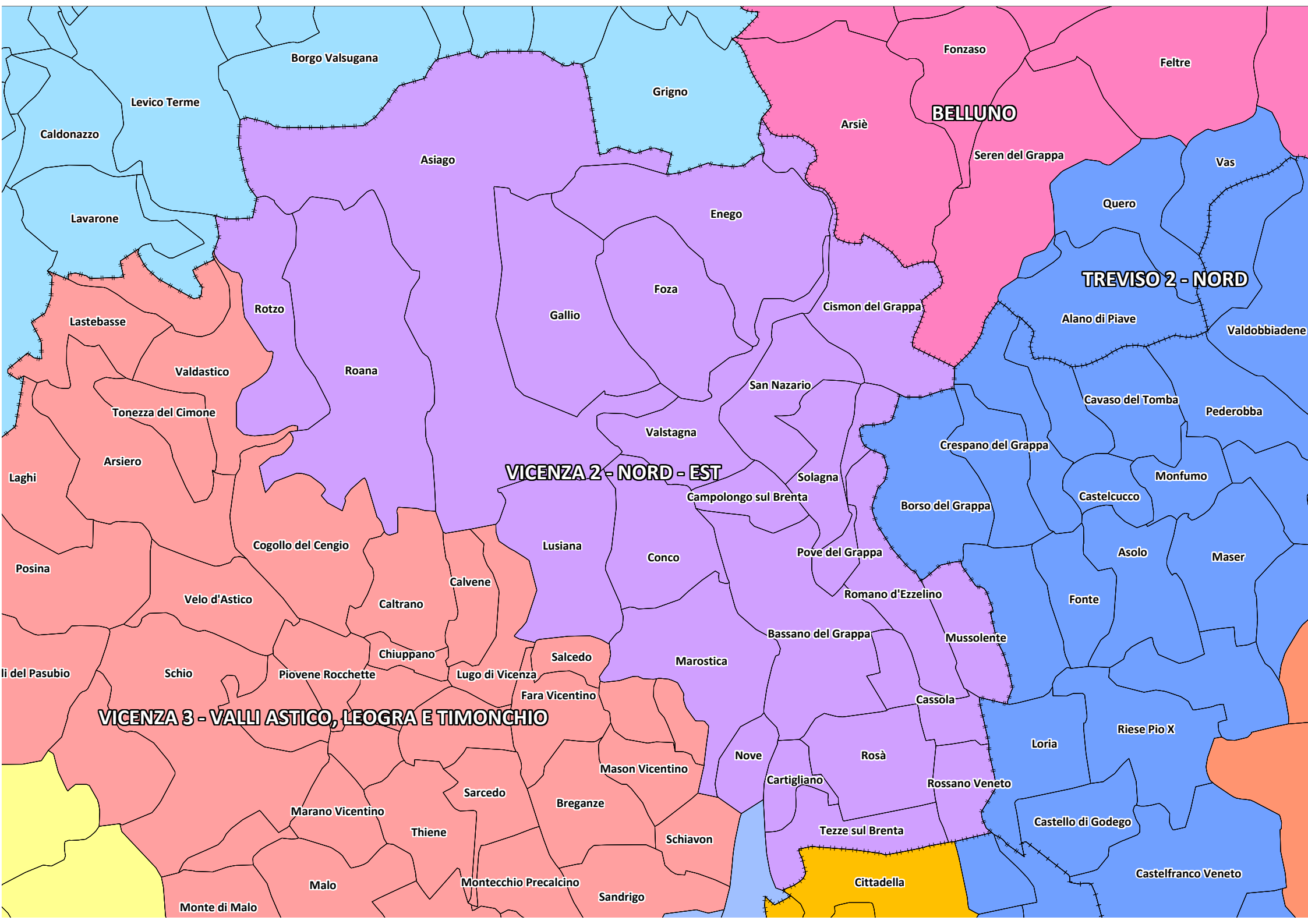
Borgo Valsugana
Levico Terme
Caldonazzo
Lavarone
Grigno
Asiago
Enego
Foza
Gallio
Rotzo
Roana
Lastebasse
Valdastico
Tonezza del Cimone
Arsiero
Laghi
Posina
Cogollo del Cengio
Velo d'Astico
Caltrano
Calvene
Chiuppano
Salcedo
Lugo di Vicenza
Fara Vicentino
Piovene Rocchette
Schio
li del Pasubio
VICENZA 3 - VALLI ASTICO, LEOGRA E TIMONCHIO
Mason Vicentino
Sarcedo
Breganze
Marano Vicentino
Thiene
Schiavon
Malo
Montecchio Precalcino
Sandrigo
Monte di Malo
Fonzaso
Feltre
BELLUNO
Arsiè
Seren del Grappa
Vas
Quero
TREVISO 2 - NORD
Cismon del Grappa
Alano di Piave
Valdobbiadene
Cavaso del Tomba
Pederobba
Crespano del Grappa
Monfumo
Castelcucco
Borso del Grappa
Asolo
Maser
Fonte
Mussolente
Romano d'Ezzelino
Pove del Grappa
Bassano del Grappa
Cassola
Riese Pio X
Loria
Rosà
Rossano Veneto
Castello di Godego
Castelfranco Veneto
Cittadella
Tezze sul Brenta
Cartigliano
Nove
Marostica
Conco
Lusiana
Campolongo sul Brenta
Solagna
San Nazario
Valstagna
VICENZA 2 - NORD - EST

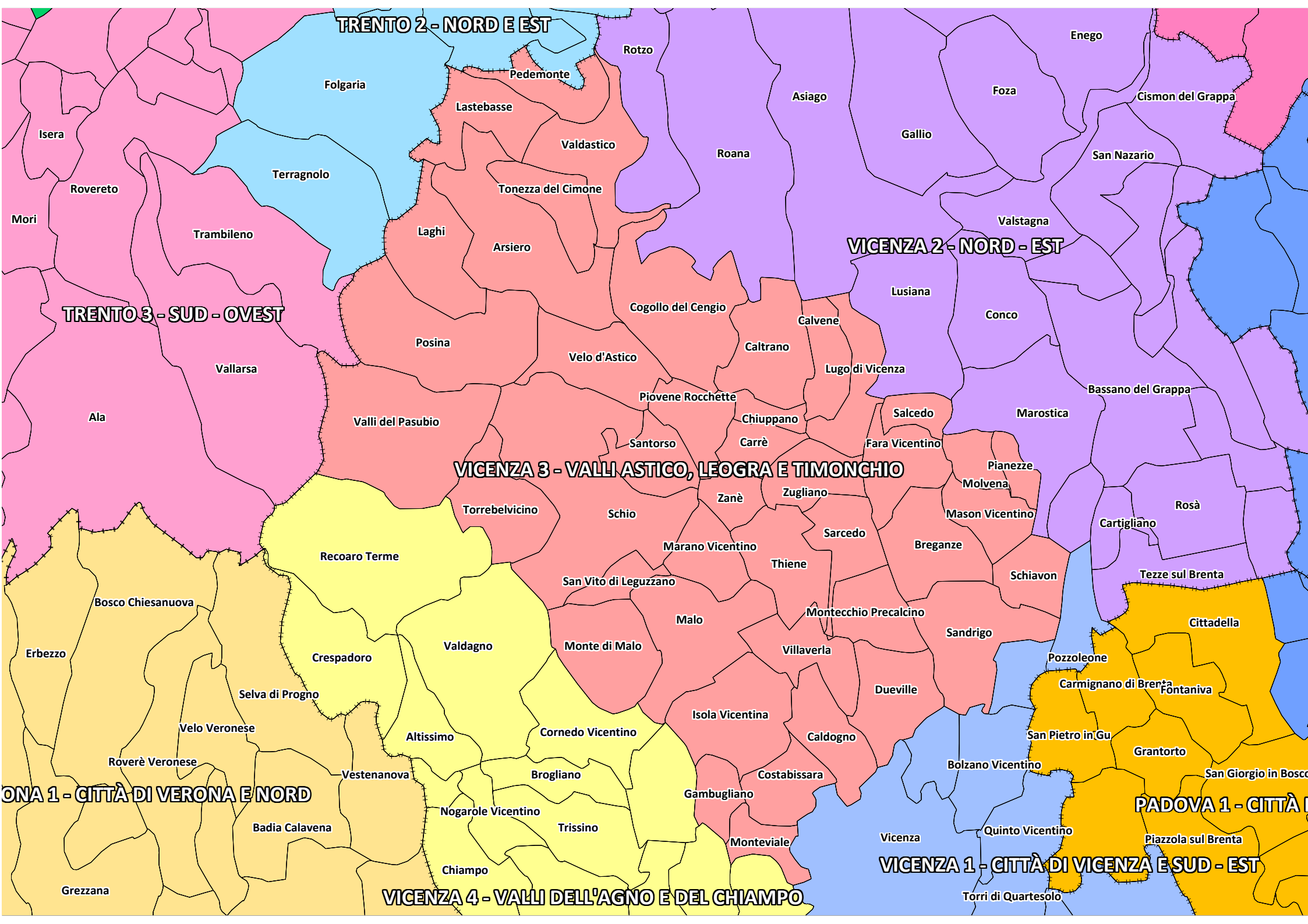
TRENTO 2 - NORD E EST
TRENTO 3 - SUD - OVEST
VICENZA 2 - NORD - EST
VICENZA 3 - VALLI ASTICO, LEOGRA E TIMONCHIO
VICENZA 1 - CITTÀ DI VICENZA E SUD - EST
VICENZA 4 - VALLI DELL'AGNO E DEL CHIAMPO
ONA 1 - CITTÀ DI VERONA E NORD
PADOVA 1 - CITTÀ
Folgaria
Pedemonte
Rotzo
Enego
Foza
Cismon del Grappa
Asiago
Lastebasse
Isera
Valdastico
Gallio
Roana
San Nazario
Terragnolo
Rovereto
Tonezza del Cimone
Mori
Trambileno
Laghi
Arsiero
Valstagna
Lusiana
Conco
Cogollo del Cengio
Calvene
Posina
Caltrano
Vallarsa
Velo d'Astico
Lugo di Vicenza
Bassano del Grappa
Piovene Rocchette
Ala
Valli del Pasubio
Chiuppano
Salcedo
Marostica
Santorso
Carrè
Fara Vicentino
Pianezze
Molvena
Zugliano
Zanè
Rosà
Torrebelvicino
Schio
Mason Vicentino
Cartigliano
Sarcedo
Recoaro Terme
Marano Vicentino
Breganze
Thiene
Schiavon
Tezze sul Brenta
San Vito di Leguzzano
Bosco Chiesanuova
Malo
Montecchio Precalcino
Cittadella
Sandrigo
Erbezzo
Valdagno
Monte di Malo
Villaverla
Pozzoleone
Crespadoro
Carmignano di Brenta
Fontaniva
Dueville
Selva di Progno
Isola Vicentina
Velo Veronese
Altissimo
Cornedo Vicentino
Caldogno
San Pietro in Gu
Roverè Veronese
Grantorto
Bolzano Vicentino
Vestenanova
Brogliano
Costabissara
San Giorgio in Bosco
Gambugliano
Nogarole Vicentino
Badia Calavena
Trissino
Quinto Vicentino
Vicenza
Monteviale
Piazzola sul Brenta
Chiampo
Grezzana
Torri di Quartesolo

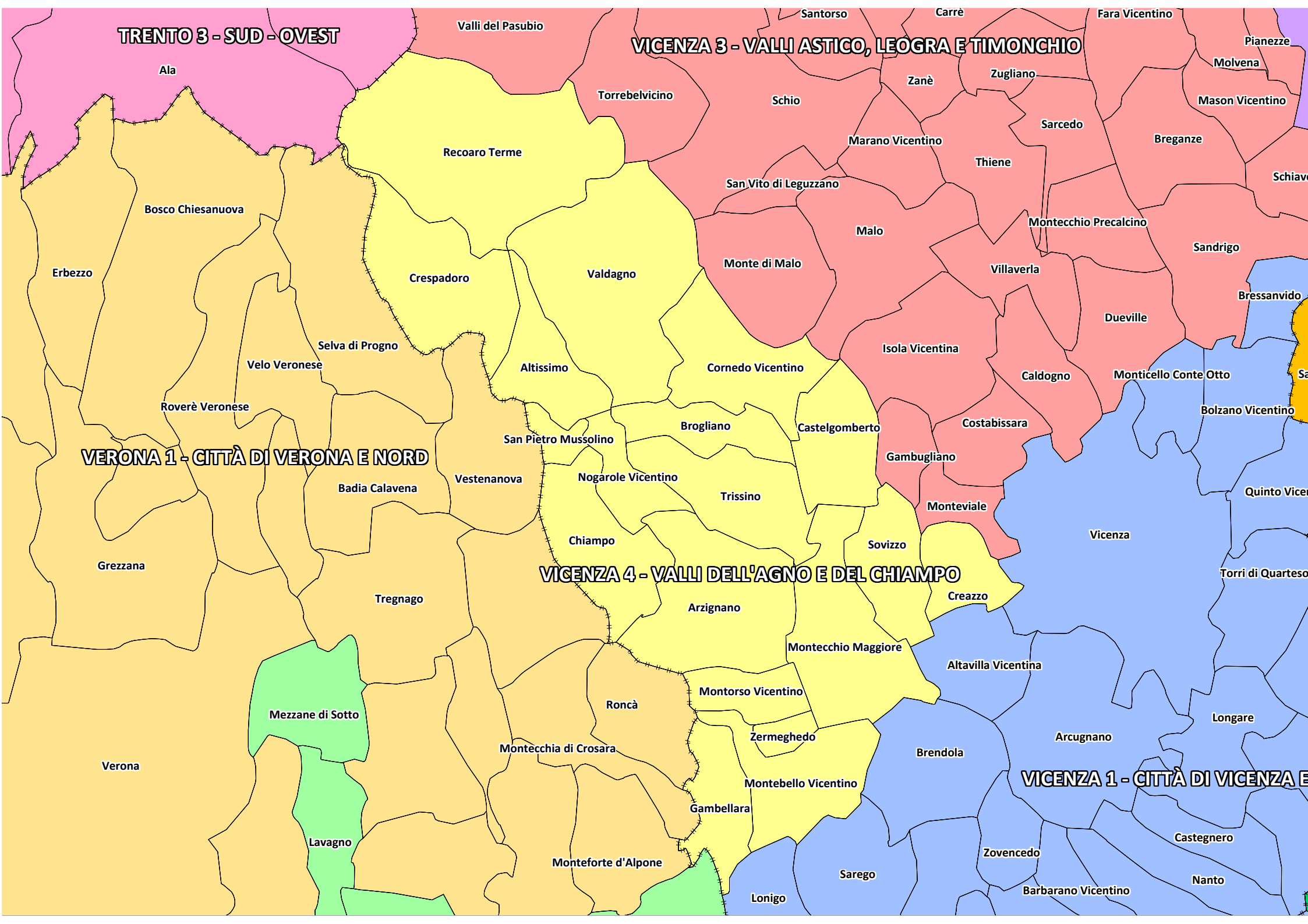
TRENTO 3 - SUD - OVEST
VICENZA 3 - VALLI ASTICO, LEOGRA E TIMONCHIO
VERONA 1 - CITTÀ DI VERONA E NORD
VICENZA 4 - VALLI DELL'AGNO E DEL CHIAMPO
VICENZA 1 - CITTÀ DI VICENZA E
Ala
Valli del Pasubio
Santorso
Carrè
Fara Vicentino
Pianezze
Molvena
Zugliano
Zanè
Torrebelvicino
Schio
Mason Vicentino
Sarcedo
Breganze
Marano Vicentino
Thiene
Recoaro Terme
San Vito di Leguzzano
Bosco Chiesanuova
Malo
Montecchio Precalcino
Sandrigo
Monte di Malo
Villaverla
Erbezzo
Crespadoro
Valdagno
Bressanvido
Dueville
Selva di Progno
Isola Vicentina
Velo Veronese
Altissimo
Cornedo Vicentino
Caldogno
Monticello Conte Otto
Roverè Veronese
Bolzano Vicentino
Costabissara
Brogliano
Castelgomberto
San Pietro Mussolino
Gambugliano
Vestenanova
Nogarole Vicentino
Badia Calavena
Trissino
Monteviale
Quinto Vicen
Chiampo
Vicenza
Sovizzo
Grezzana
Torri di Quarteso
Tregnago
Creazzo
Arzignano
Montecchio Maggiore
Altavilla Vicentina
Montorso Vicentino
Roncà
Mezzane di Sotto
Longare
Zermeghedo
Arcugnano
Montecchia di Crosara
Brendola
Verona
Montebello Vicentino
Gambellara
Castegnero
Lavagno
Zovencedo
Monteforte d'Alpone
Sarego
Nanto
Barbarano Vicentino
Lonigo

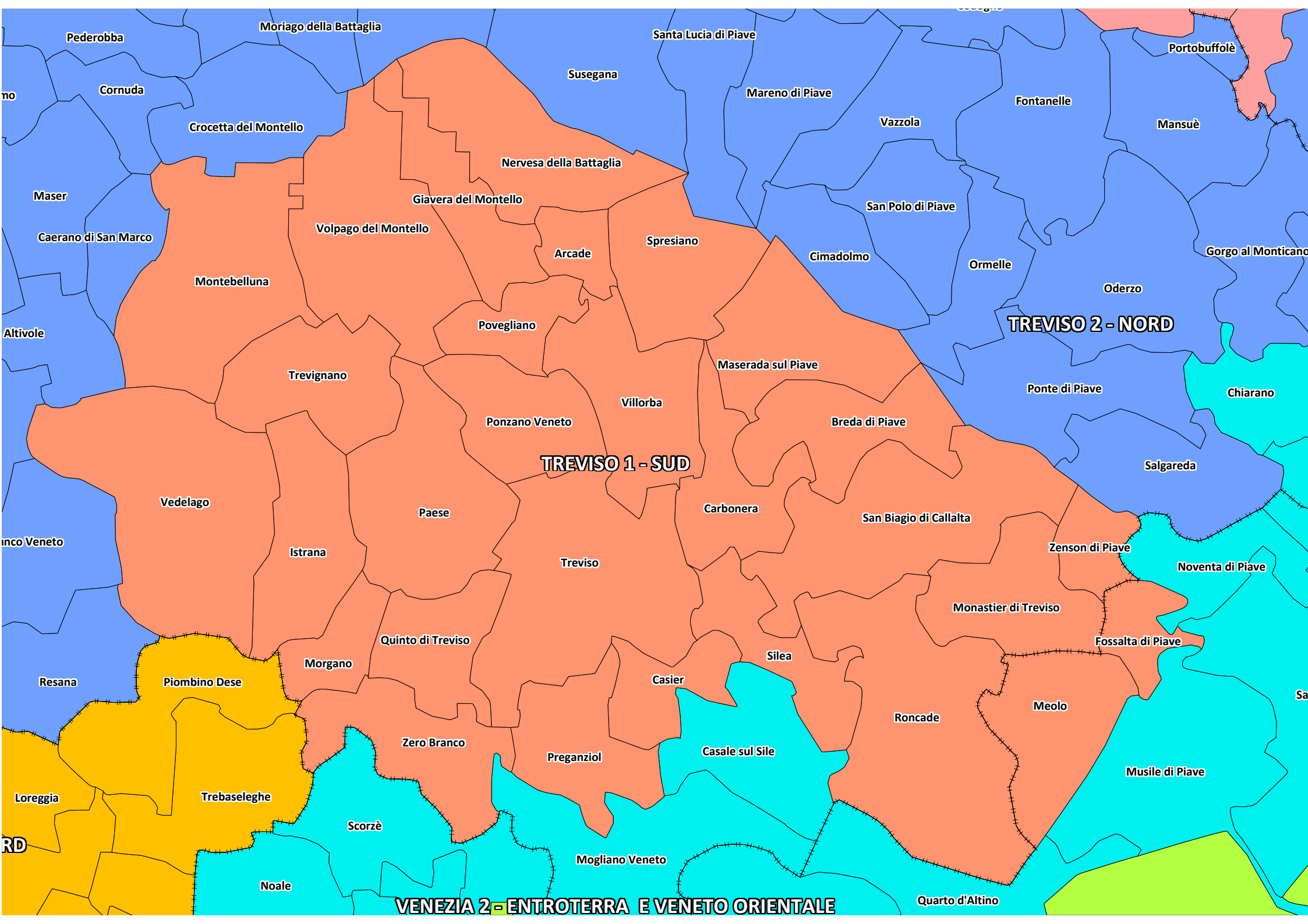
Pederobba
Moriago della Battaglia
Santa Lucia di Piave
Portobuffolè
Susegana
Cornuda
Mareno di Piave
Fontanelle
Crocetta del Montello
Vazzola
Mansuè
Nervesa della Battaglia
Maser
Giavera del Montello
San Polo di Piave
Volpago del Montello
Caerano di San Marco
Spresiano
Arcade
Cimadolmo
Gorgo al Monticano
Ormelle
Montebelluna
Oderzo
TREVISO 2 - NORD
Altivole
Povegliano
Maserada sul Piave
Trevignano
Ponte di Piave
Chiarano
Villorba
Ponzano Veneto
Breda di Piave
TREVISO 1 - SUD
Salgareda
Vedelago
Carbonera
Paese
San Biagio di Callalta
Istrana
Zenson di Piave
Treviso
Noventa di Piave
Monastier di Treviso
Quinto di Treviso
Fossalta di Piave
Silea
Morgano
Resana
Piombino Dese
Casier
Meolo
Roncade
Zero Branco
Preganziol
Casale sul Sile
Musile di Piave
Loreggia
Trebaseleghe
Scorzè
Mogliano Veneto
Noale
Quarto d'Altino
VENEZIA 2 - ENTROTERRA E VENETO ORIENTALE

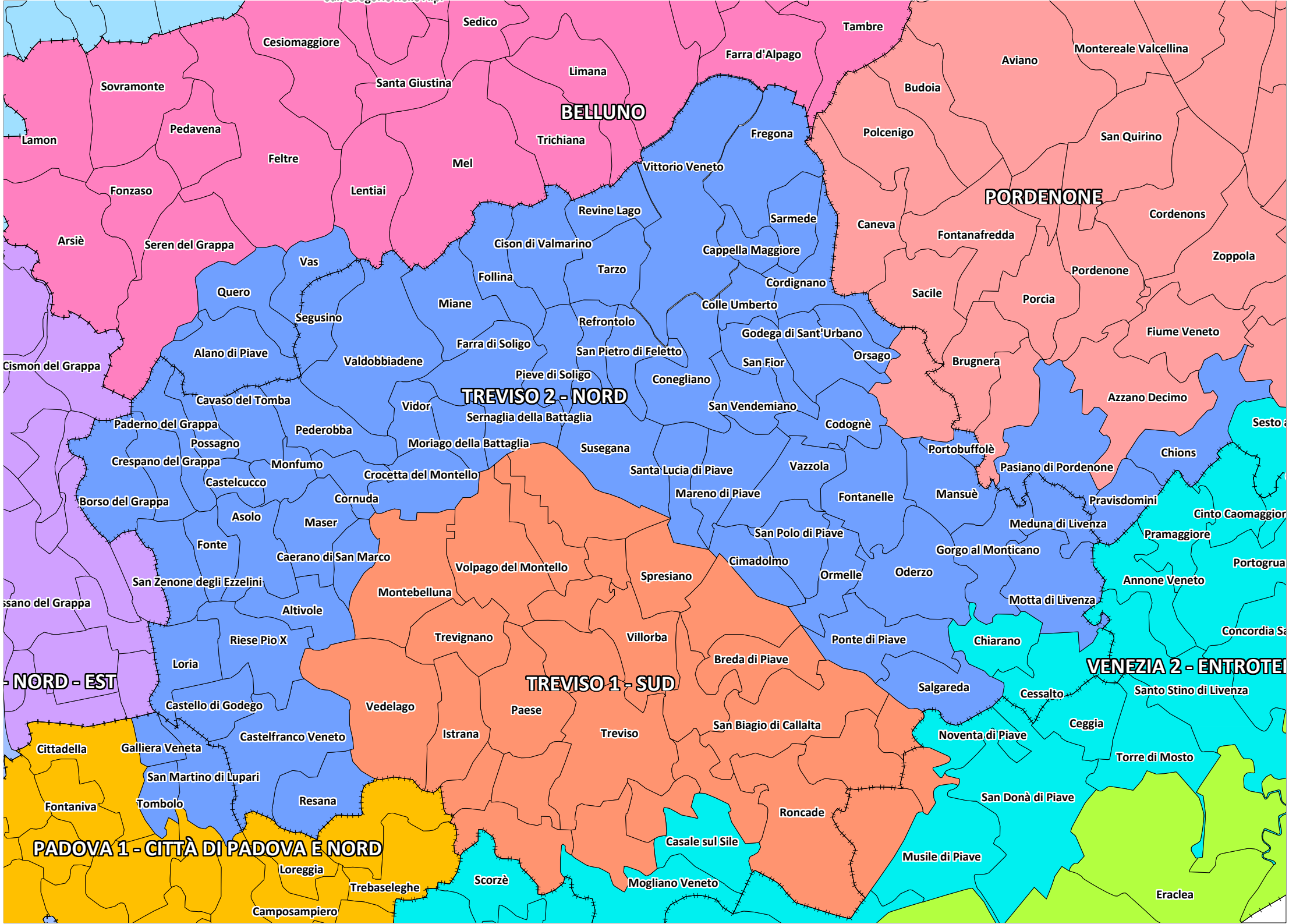
BELLUNO
PORDENONE
TREVISO 2 - NORD
TREVISO 1 - SUD
VENEZIA 2 - ENTROTE
- NORD - EST
PADOVA 1 - CITTÀ DI PADOVA E NORD
Sedico
Tambre
Cesiomaggiore
Farra d'Alpago
Montereale Valcellina
Aviano
Sovramonte
Santa Giustina
Limana
Budoia
Pedavena
Lamon
Trichiana
Fregona
Polcenigo
San Quirino
Feltre
Mel
Vittorio Veneto
Fonzaso
Lentiai
Revine Lago
Sarmede
Cordenons
Caneva
Arsiè
Seren del Grappa
Cison di Valmarino
Fontanafredda
Cappella Maggiore
Zoppola
Vas
Tarzo
Pordenone
Follina
Cordignano
Quero
Sacile
Miane
Colle Umberto
Porcia
Segusino
Refrontolo
Fiume Veneto
Godega di Sant'Urbano
Farra di Soligo
Alano di Piave
San Pietro di Feletto
Orsago
Valdobbiadene
San Fior
Brugnera
Cismon del Grappa
Pieve di Soligo
Conegliano
Azzano Decimo
Cavaso del Tomba
Vidor
San Vendemiano
Sernaglia della Battaglia
Paderno del Grappa
Codognè
Pederobba
Possagno
Moriago della Battaglia
Susegana
Portobuffolè
Chions
Crespano del Grappa
Monfumo
Santa Lucia di Piave
Vazzola
Pasiano di Pordenone
Castelcucco
Crocetta del Montello
Mareno di Piave
Fontanelle
Mansuè
Borso del Grappa
Cornuda
Pravisdomini
Asolo
Maser
Meduna di Livenza
Fonte
San Polo di Piave
Gorgo al Monticano
Caerano di San Marco
Cimadolmo
Volpago del Montello
Spresiano
Ormelle
Oderzo
San Zenone degli Ezzelini
Montebelluna
Motta di Livenza
Altivole
Riese Pio X
Trevignano
Villorba
Ponte di Piave
Chiarano
Loria
Breda di Piave
Salgareda
Vedelago
Paese
Cessalto
Santo Stino di Livenza
Castello di Godego
Istrana
Treviso
San Biagio di Callalta
Ceggia
Castelfranco Veneto
Noventa di Piave
Cittadella
Galliera Veneta
Torre di Mosto
San Martino di Lupari
Fontaniva
Tombolo
Resana
San Donà di Piave
Roncade
Casale sul Sile
Musile di Piave
Loreggia
Scorzè
Mogliano Veneto
Trebaseleghe
Eraclea
Camposampiero

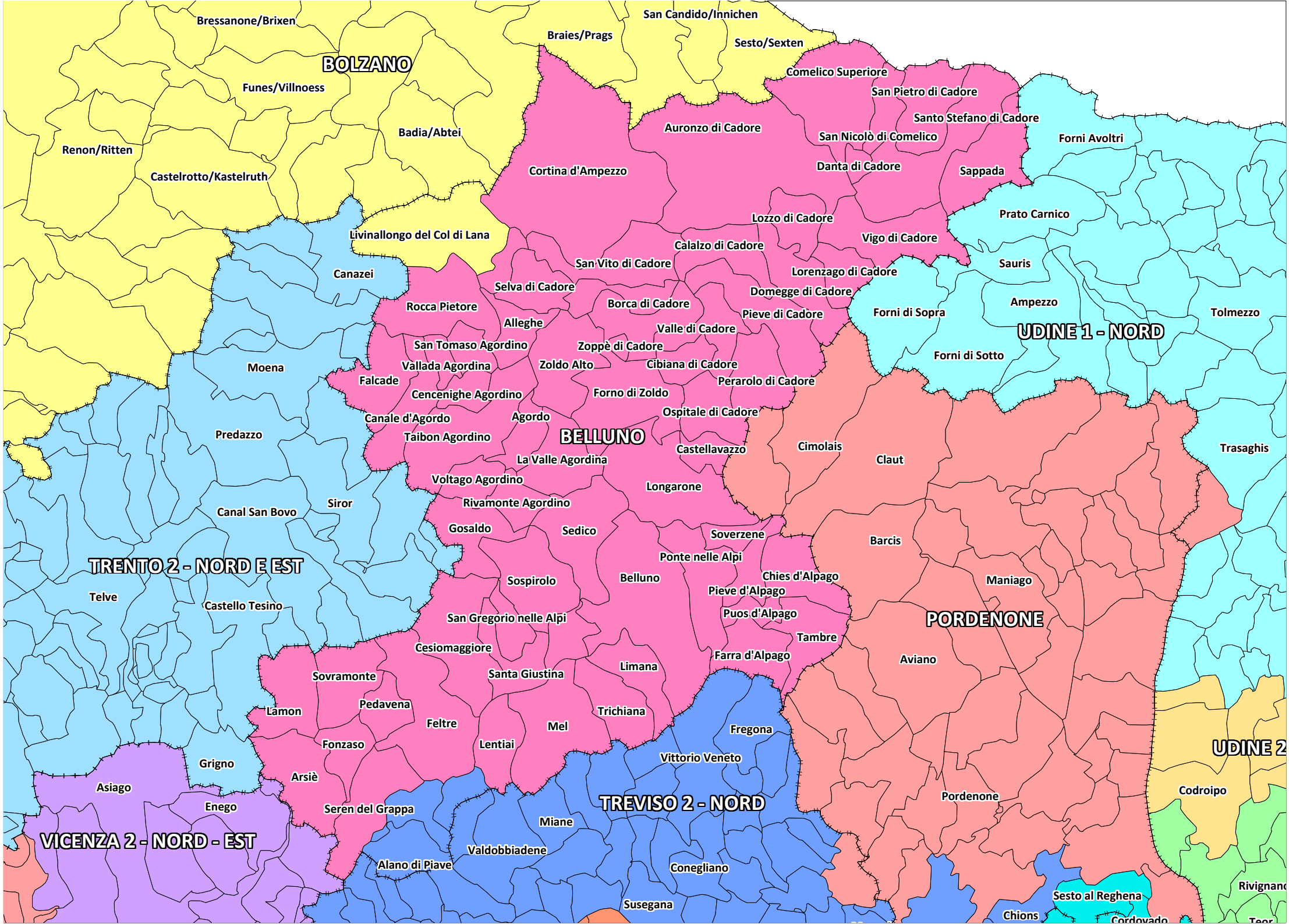
Bressanone/Brixen
San Candido/Innichen
Braies/Prags
Sesto/Sexten
BOLZANO
Funes/Villnoess
Comelico Superiore
San Pietro di Cadore
Santo Stefano di Cadore
Auronzo di Cadore
San Nicolò di Comelico
Forni Avoltri
Badia/Abtei
Renon/Ritten
Castelrotto/Kastelruth
Cortina d'Ampezzo
Danta di Cadore
Sappada
Prato Carnico
Lozzo di Cadore
Livinallongo del Col di Lana
Vigo di Cadore
Calalzo di Cadore
San Vito di Cadore
Sauris
Canazei
Lorenzago di Cadore
Selva di Cadore
Domegge di Cadore
Ampezzo
Rocca Pietore
Borca di Cadore
Forni di Sopra
Tolmezzo
Pieve di Cadore
Alleghe
UDINE 1 - NORD
Valle di Cadore
San Tomaso Agordino
Zoppè di Cadore
Forni di Sotto
Moena
Vallada Agordina
Zoldo Alto
Cibiana di Cadore
Falcade
Perarolo di Cadore
Cencenighe Agordino
Forno di Zoldo
Canale d'Agordo
Agordo
Ospitale di Cadore
Predazzo
Taibon Agordino
BELLUNO
Castellavazzo
Cimolais
Trasaghis
La Valle Agordina
Claut
Voltago Agordino
Longarone
Rivamonte Agordino
Canal San Bovo
Siror
Gosaldo
Sedico
Soverzene
Barcis
Ponte nelle Alpi
TRENTO 2 - NORD E EST
Sospirolo
Belluno
Chies d'Alpago
Maniago
Telve
Pieve d'Alpago
Castello Tesino
Puos d'Alpago
San Gregorio nelle Alpi
PORDENONE
Tambre
Cesiomaggiore
Farra d'Alpago
Limana
Aviano
Sovramonte
Santa Giustina
Pedavena
Trichiana
Lamon
Feltre
Mel
Fregona
Fonzaso
Lentiai
UDINE 2
Vittorio Veneto
Grigno
Arsiè
Asiago
TREVISO 2 - NORD
Pordenone
Codroipo
Enego
Seren del Grappa
Miane
VICENZA 2 - NORD - EST
Valdobbiadene
Alano di Piave
Conegliano
Sesto al Reghena
Susegana
Chions
Rivignano
Cordovado

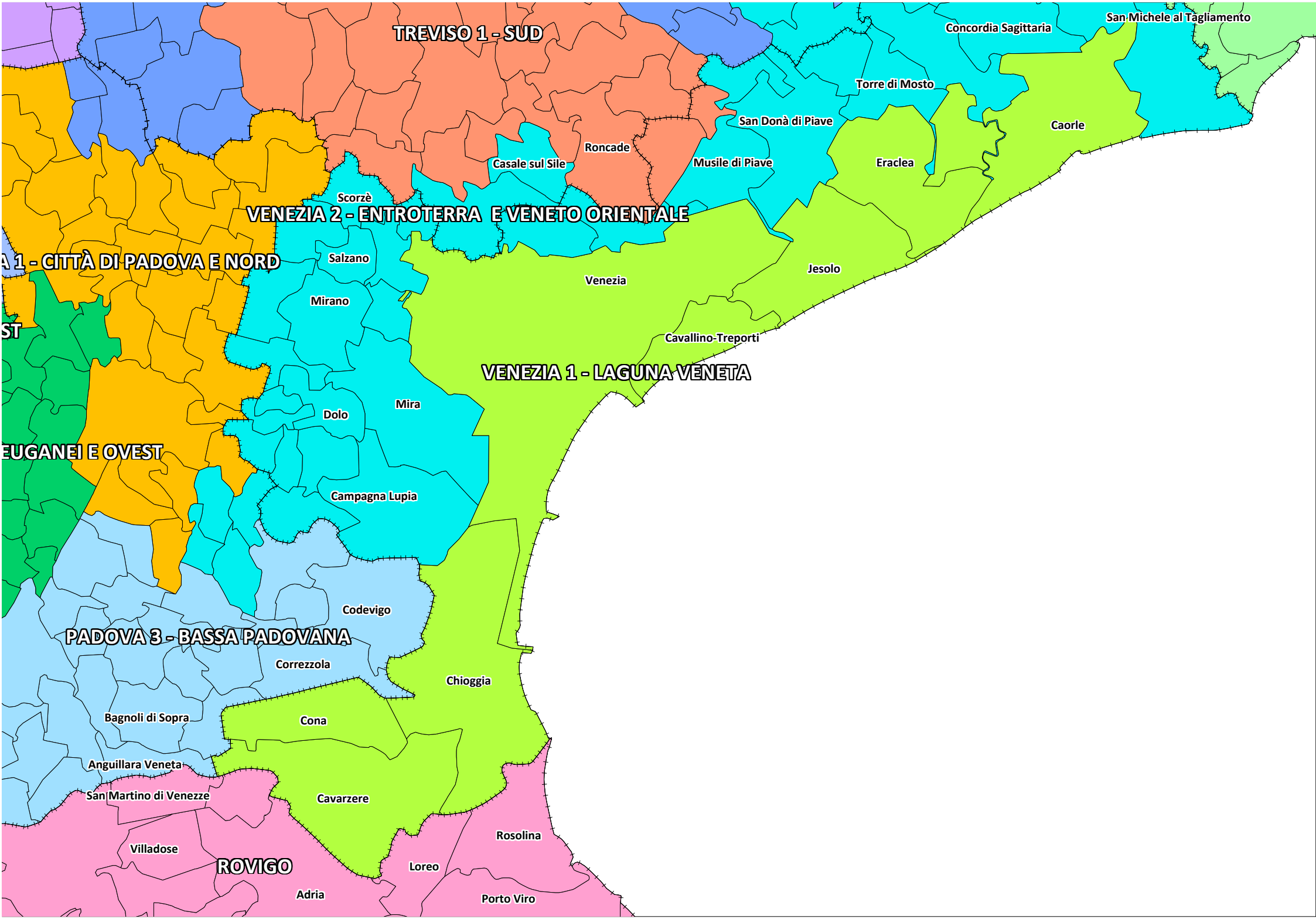
TREVISO 1 - SUD
Concordia Sagittaria
San Michele al Tagliamento
Torre di Mosto
San Donà di Piave
Caorle
Roncade
Casale sul Sile
Musile di Piave
Eraclea
Scorzè
VENEZIA 2 - ENTROTERRA E VENETO ORIENTALE
A 1 - CITTÀ DI PADOVA E NORD
Salzano
Jesolo
Venezia
Mirano
ST
Cavallino-Treporti
VENEZIA 1 - LAGUNA VENETA
Mira
Dolo
EUGANEI E OVEST
Campagna Lupia
Codevigo
PADOVA 3 - BASSA PADOVANA
Correzzola
Chioggia
Bagnoli di Sopra
Cona
Anguillara Veneta
San Martino di Venezze
Cavarzere
Rosolina
Villadose
ROVIGO
Loreo
Adria
Porto Viro

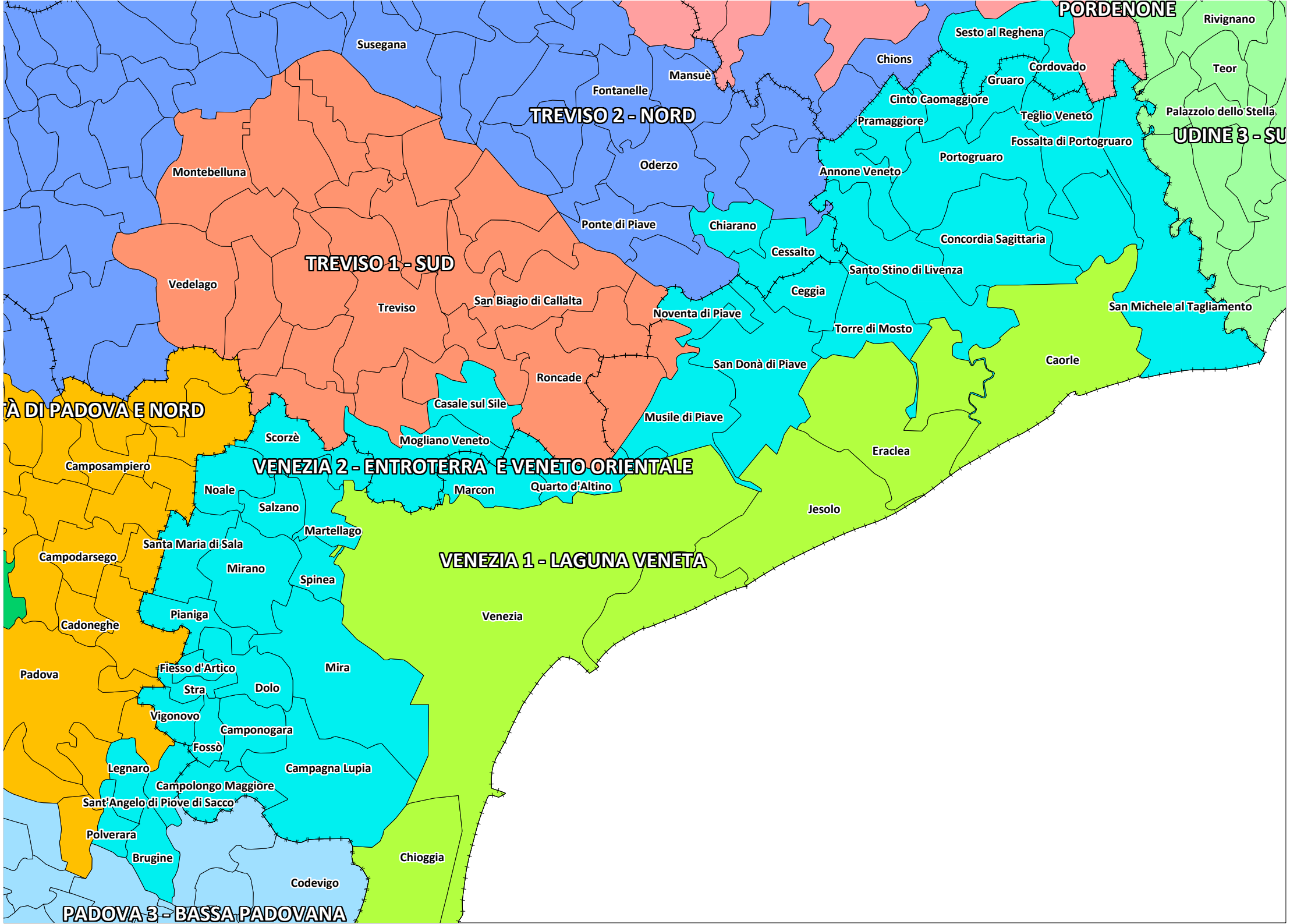
PORDENONE
Rivignano
Sesto al Reghena
Chions
Cordovado
Teor
Gruaro
Cinto Caomaggiore
Palazzolo dello Stella
Pramaggiore
Teglio Veneto
UDINE 3 - SU
Fossalta di Portogruaro
Portogruaro
Annone Veneto
Susegana
Mansuè
Fontanelle
TREVISO 2 - NORD
Oderzo
Montebelluna
Ponte di Piave
Chiarano
Concordia Sagittaria
Cessalto
TREVISO 1 - SUD
Santo Stino di Livenza
Vedelago
Ceggia
Treviso
San Biagio di Callalta
Noventa di Piave
San Michele al Tagliamento
Torre di Mosto
Caorle
San Donà di Piave
Roncade
Casale sul Sile
Musile di Piave
Scorzè
Mogliano Veneto
Eraclea
Camposampiero
VENEZIA 2 - ENTROTERRA E VENETO ORIENTALE
Noale
Marcon
Quarto d'Altino
Salzano
Jesolo
Martellago
Santa Maria di Sala
Campodarsego
VENEZIA 1 - LAGUNA VENETA
Mirano
Spinea
Pianiga
Venezia
Cadoneghe
Mira
Fiesso d'Artico
Padova
Stra
Dolo
Vigonovo
Camponogara
Fossò
Legnaro
Campagna Lupia
Campolongo Maggiore
Sant'Angelo di Piove di Sacco
Polverara
Brugine
Chioggia
Codevigo
PADOVA 3 - BASSA PADOVANA

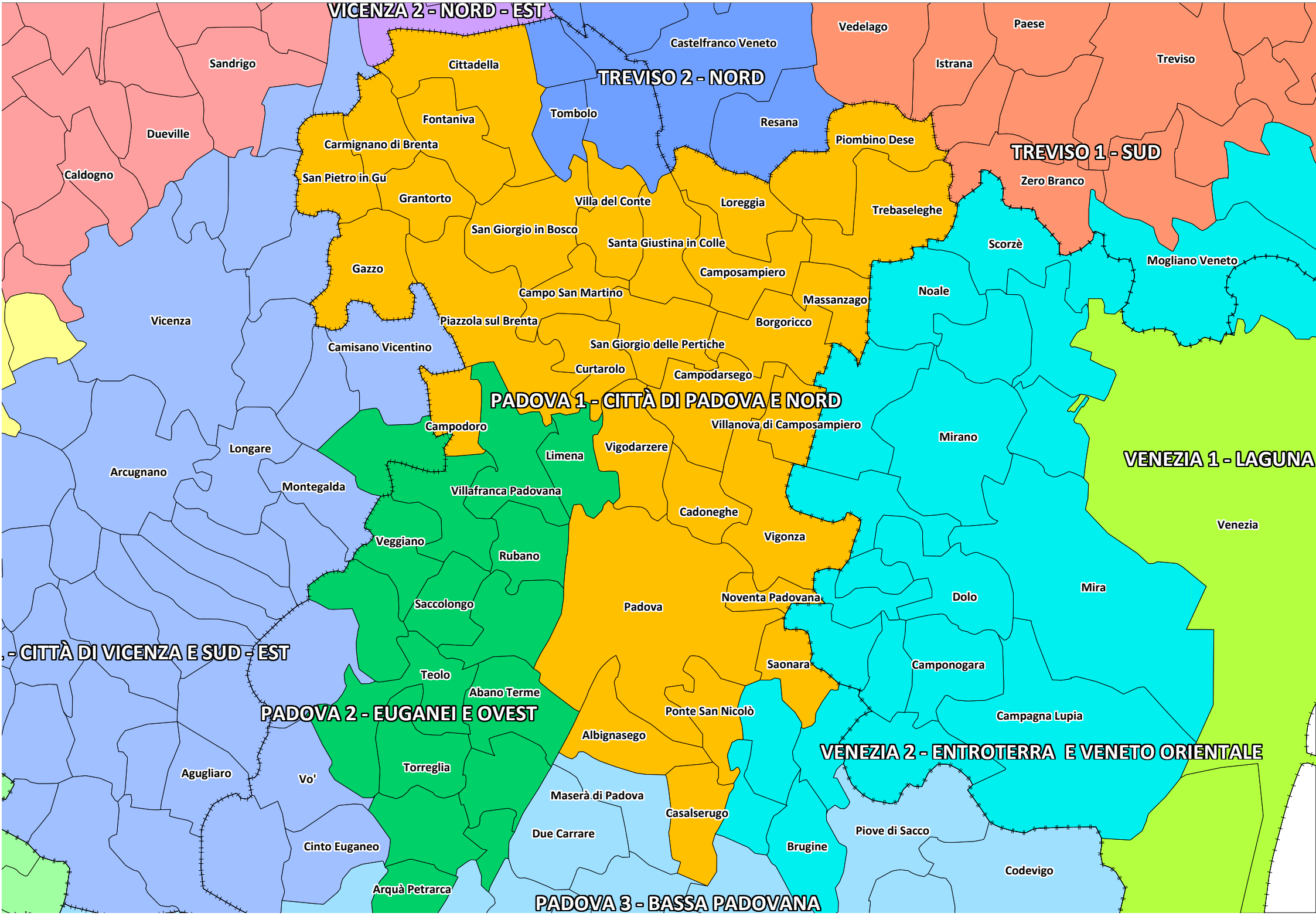
VICENZA 2 - NORD - EST
TREVISO 2 - NORD
TREVISO 1 - SUD
PADOVA 1 - CITTÀ DI PADOVA E NORD
VENEZIA 1 - LAGUNA
- CITTÀ DI VICENZA E SUD - EST
PADOVA 2 - EUGANEI E OVEST
VENEZIA 2 - ENTROTERRA E VENETO ORIENTALE
PADOVA 3 - BASSA PADOVANA
Sandrigo
Cittadella
Castelfranco Veneto
Vedelago
Paese
Treviso
Istrana
Tombolo
Resana
Fontaniva
Dueville
Carmignano di Brenta
Piombino Dese
Caldogno
San Pietro in Gu
Zero Branco
Grantorto
Villa del Conte
Loreggia
Trebaseleghe
San Giorgio in Bosco
Santa Giustina in Colle
Scorzè
Gazzo
Mogliano Veneto
Camposampiero
Noale
Campo San Martino
Massanzago
Vicenza
Piazzola sul Brenta
Borgoricco
Camisano Vicentino
San Giorgio delle Pertiche
Curtarolo
Campodarsego
Campodoro
Villanova di Camposampiero
Mirano
Longare
Vigodarzere
Limena
Arcugnano
Montegalda
Villafranca Padovana
Cadoneghe
Venezia
Vigonza
Veggiano
Rubano
Mira
Noventa Padovana
Dolo
Saccolongo
Padova
Saonara
Camponogara
Teolo
Abano Terme
Ponte San Nicolò
Campagna Lupia
Albignasego
Agugliaro
Torreglia
Vo'
Maserà di Padova
Casalserugo
Piove di Sacco
Due Carrare
Brugine
Cinto Euganeo
Codevigo
Arquà Petrarca

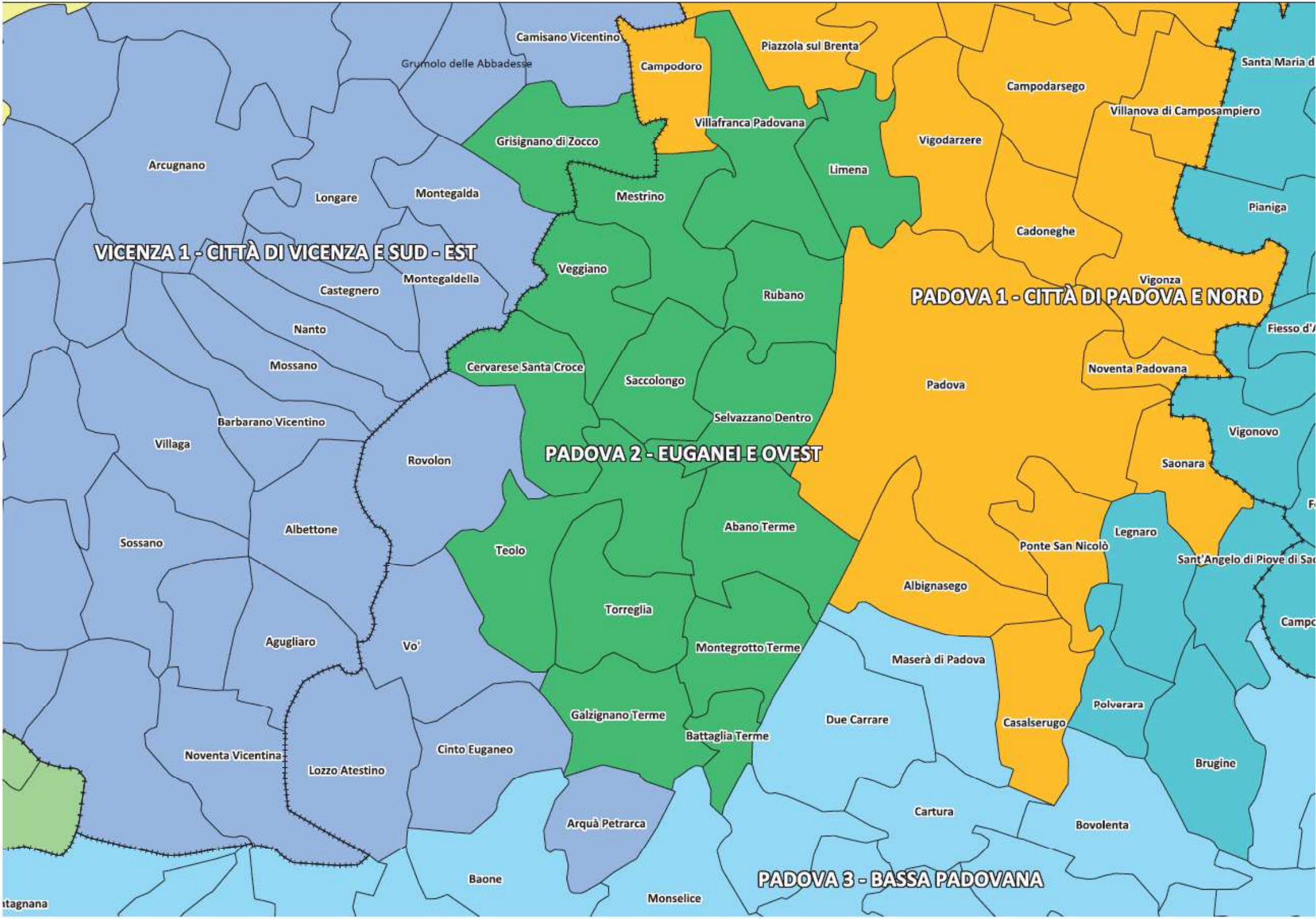
Camisano Vicentino
Grumolo delle Abbadesse
Campodoro
Piazzola sul Brenta
Campodarsego
Villanova di Camposampiero
Santa Maria d
Villafranca Padovana
Grisignano di Zocco
Vigodarzere
Limena
Arcugnano
Longare
Montegalda
Mestrino
Pianiga
Cadoneghe
VICENZA 1 - CITTÀ DI VICENZA E SUD - EST
Veggiano
Montegaldella
Castegnero
Rubano
Vigonza
PADOVA 1 - CITTÀ DI PADOVA E NORD
Nanto
Fiesso d'A
Mossano
Cervarese Santa Croce
Saccolongo
Noventa Padovana
Padova
Barbarano Vicentino
Selvazzano Dentro
Vigonovo
Villaga
Rovolon
PADOVA 2 - EUGANEI E OVEST
Saonara
Albettone
Abano Terme
Legnaro
Sossano
Teolo
Ponte San Nicolò
Sant'Angelo di Piove di Sac
Albignasego
Torreglia
Agugliaro
Vo'
Montegrotto Terme
Maserà di Padova
Polverara
Galzignano Terme
Due Carrare
Casalserugo
Battaglia Terme
Noventa Vicentina
Cinto Euganeo
Lozzo Atestino
Brugine
Cartura
Arquà Petrarca
Bovolenta
Baone
PADOVA 3 - BASSA PADOVANA
Monselice

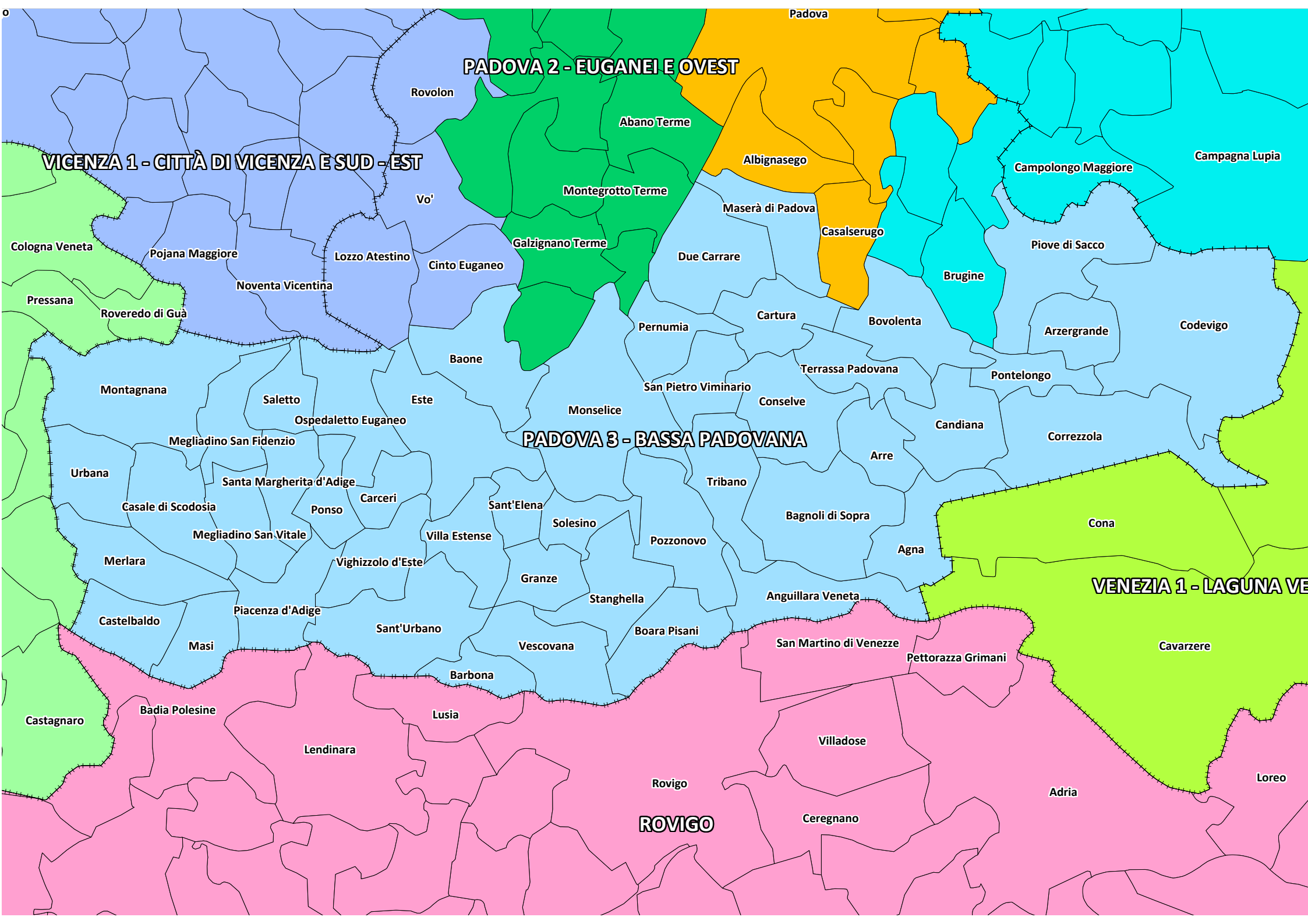
PADOVA 2 - EUGANEI E OVEST
VICENZA 1 - CITTÀ DI VICENZA E SUD - EST
PADOVA 3 - BASSA PADOVANA
ROVIGO
VENEZIA 1 - LAGUNA VE
Padova
Rovolon
Abano Terme
Albignasego
Campagna Lupia
Campolongo Maggiore
Montegrotto Terme
Vo'
Maserà di Padova
Casalserugo
Galzignano Terme
Due Carrare
Piove di Sacco
Brugine
Cologna Veneta
Pojana Maggiore
Lozzo Atestino
Cinto Euganeo
Noventa Vicentina
Pressana
Roveredo di Guà
Cartura
Bovolenta
Arzergrande
Codevigo
Pernumia
Baone
Terrassa Padovana
Pontelongo
Montagnana
Saletto
Este
San Pietro Viminario
Conselve
Ospedaletto Euganeo
Monselice
Candiana
Correzzola
Megliadino San Fidenzio
Arre
Urbana
Santa Margherita d'Adige
Tribano
Carceri
Casale di Scodosia
Ponso
Sant'Elena
Bagnoli di Sopra
Solesino
Cona
Megliadino San Vitale
Villa Estense
Pozzonovo
Agna
Merlara
Vighizzolo d'Este
Granze
Stanghella
Anguillara Veneta
Piacenza d'Adige
Castelbaldo
Sant'Urbano
Boara Pisani
San Martino di Venezze
Cavarzere
Masi
Vescovana
Pettorazza Grimani
Barbona
Badia Polesine
Lusia
Castagnaro
Villadose
Lendinara
Loreo
Rovigo
Adria
Ceregnano

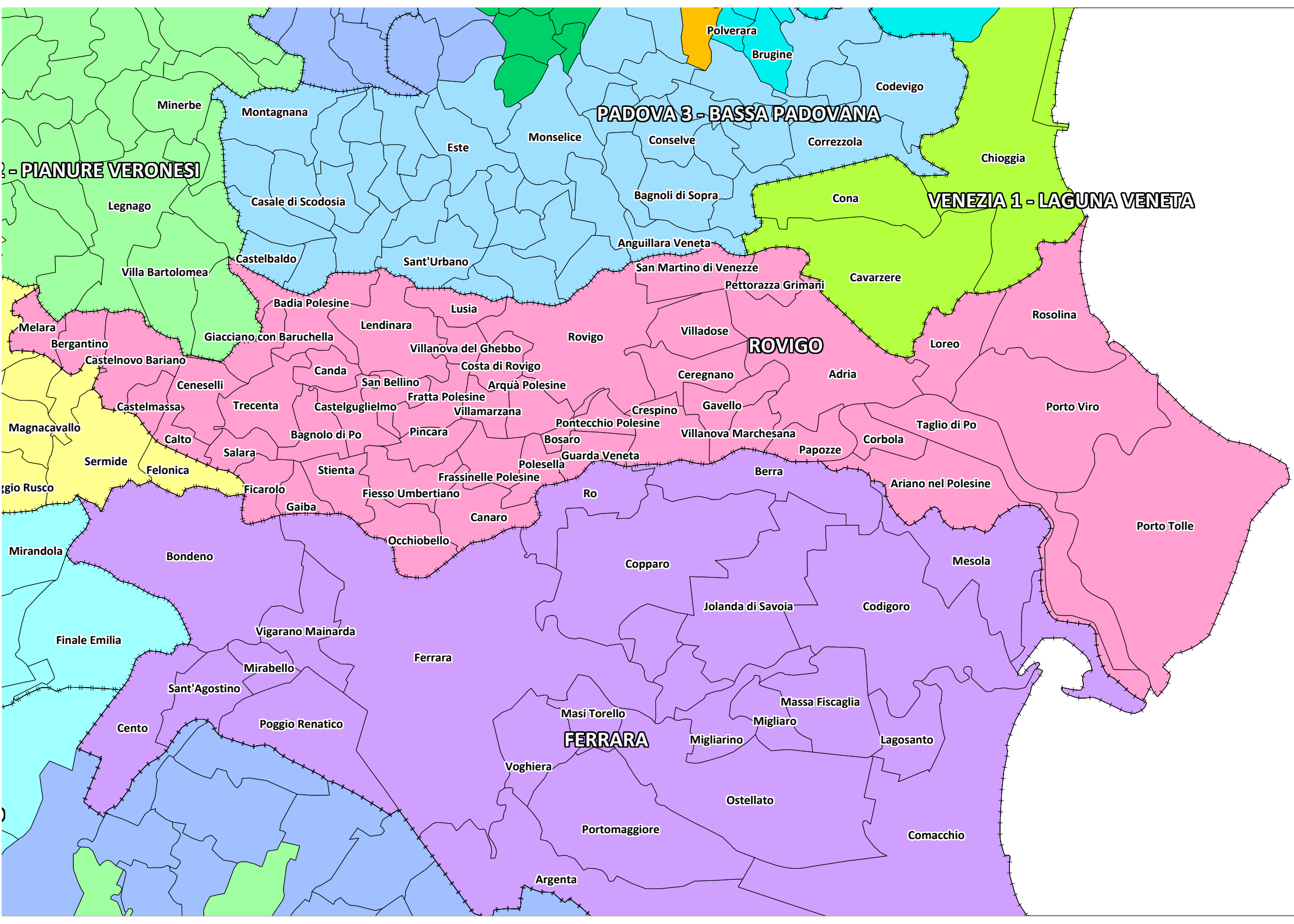
Polverara
Brugine
Codevigo
Minerbe
Montagnana
PADOVA 3 - BASSA PADOVANA
Monselice
Conselve
Correzzola
Este
Chioggia
- PIANURE VERONESI
Bagnoli di Sopra
Cona
VENEZIA 1 - LAGUNA VENETA
Legnago
Casale di Scodosia
Anguillara Veneta
Castelbaldo
Sant'Urbano
San Martino di Venezze
Villa Bartolomea
Cavarzere
Pettorazza Grimani
Badia Polesine
Lusia
Rosolina
Melara
Lendinara
Villadose
Rovigo
Giacciano con Baruchella
ROVIGO
Bergantino
Villanova del Ghebbo
Loreo
Castelnovo Bariano
Costa di Rovigo
Canda
Ceregnano
Adria
Ceneselli
San Bellino
Arquà Polesine
Fratta Polesine
Castelmassa
Trecenta
Castelguglielmo
Gavello
Porto Viro
Villamarzana
Crespino
Magnacavallo
Pontecchio Polesine
Taglio di Po
Pincara
Villanova Marchesana
Calto
Bagnolo di Po
Bosaro
Corbola
Salara
Papozze
Guarda Veneta
Sermide
Polesella
Felonica
Stienta
Berra
Frassinelle Polesine
Ariano nel Polesine
Ficarolo
Fiesso Umbertiano
Ro
Gaiba
Canaro
Porto Tolle
Occhiobello
Mirandola
Bondeno
Copparo
Mesola
Jolanda di Savoia
Codigoro
Finale Emilia
Vigarano Mainarda
Ferrara
Mirabello
Sant'Agostino
Massa Fiscaglia
Masi Torello
Migliaro
Cento
Poggio Renatico
FERRARA
Migliarino
Lagosanto
Voghiera
Ostellato
Portomaggiore
Comacchio
Argenta

REGIONE DEL VENETO

ORGANIZZAZIONE DI PROTEZIONE CIVILE E ELEMENTI CONOSCITIVI DEL TERRITORIO,

nell'ambito del Programma nazionale di soccorso per il rischio sismico

ALLEGATO 8

INFRASTRUTTURE IDRICHE E SERVIZIO IDRICO

Regione del Veneto

Direzione Protezione Civile

Programma nazionale di soccorso
per il rischio sisimico

Gestori servizio idrico - Provincia di Belluno

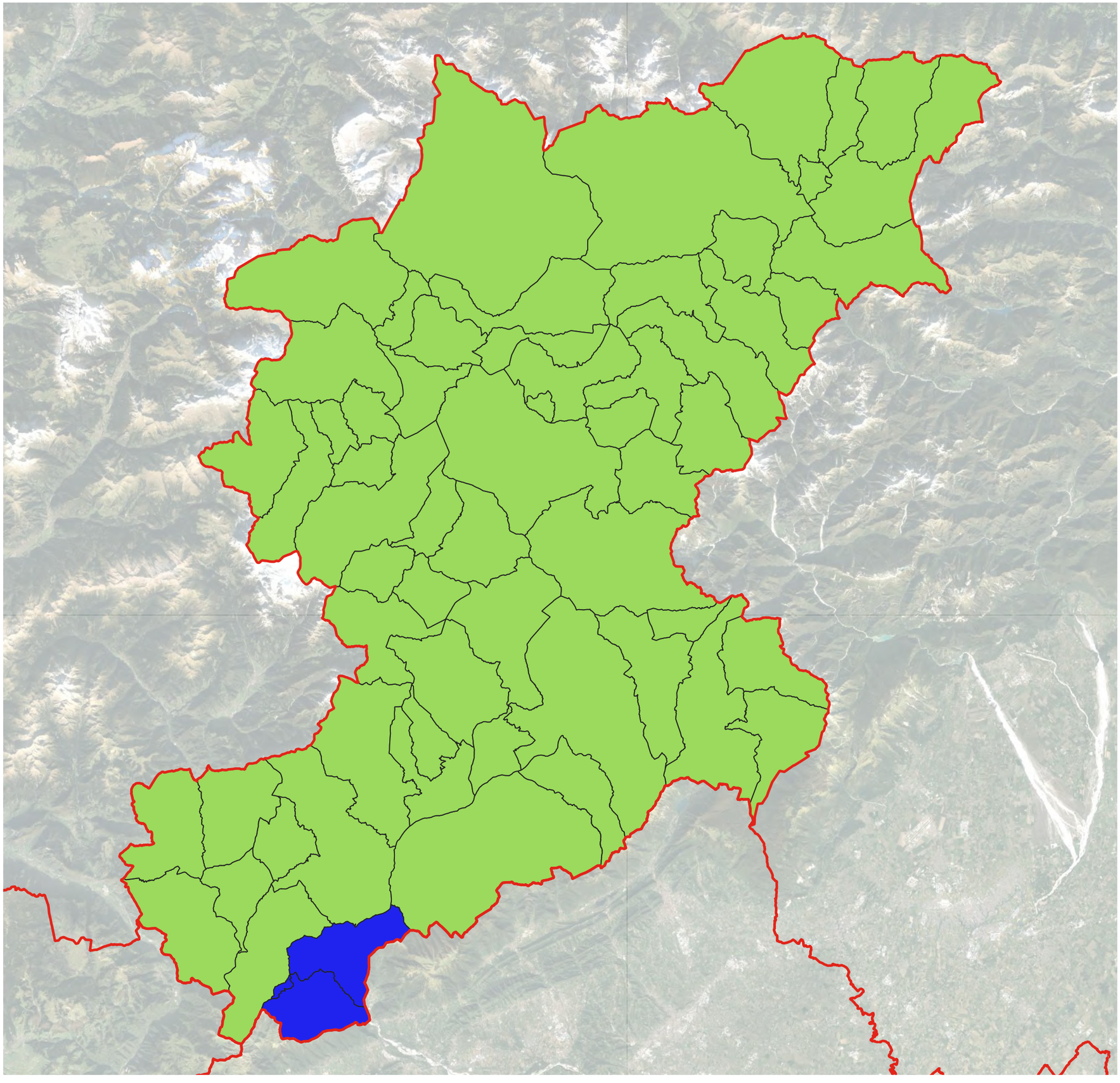

Servizio_Idrico_view
- Alto Trevigiano Servizi S.r.l.
- Bim S.p.A.
- Etra S.p.A.
- Piave Servizi S.c.r.l.

1:350.000

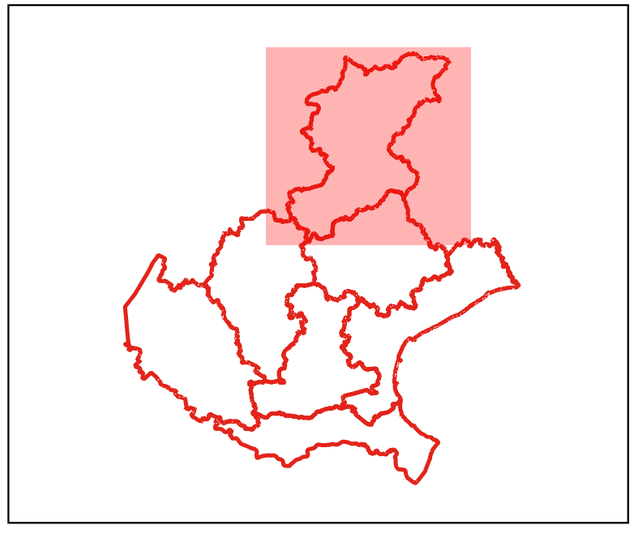

Elenco Comuni

Comune	SOCIETA' DI GESTIONE
Cortina d'Ampezzo	Bim S.p.A.
Santo Stefano di Cadore	Bim S.p.A.
San Pietro di Cadore	Bim S.p.A.
Comelico Superiore	Bim S.p.A.
Alpago	Bim S.p.A.
Cavaso del Tomba	Alto Trevigiano Servizi S.r.l.
Pederobba	Alto Trevigiano Servizi S.r.l.
Valdobbiadene	Alto Trevigiano Servizi S.r.l.
Quero Vas	Alto Trevigiano Servizi S.r.l.
Miane	Alto Trevigiano Servizi S.r.l.
Follina	Alto Trevigiano Servizi S.r.l.
Seren del Grappa	Bim S.p.A.
Cison di Valmarino	Alto Trevigiano Servizi S.r.l.
Arsiè	Bim S.p.A.
Fonzaso	Bim S.p.A.
Pedavena	Bim S.p.A.
Fregona	Piave Servizi S.c.r.l.
Vittorio Veneto	Piave Servizi S.c.r.l.
Lamon	Bim S.p.A.
Sovramonte	Bim S.p.A.
Longarone	Bim S.p.A.
La Valle Agordina	Bim S.p.A.
Agordo	Bim S.p.A.
Ospitale di Cadore	Bim S.p.A.
Taibon Agordino	Bim S.p.A.
Canale d'Agordo	Bim S.p.A.
Falcade	Bim S.p.A.
San Tomaso Agordino	Bim S.p.A.
Perarolo di Cadore	Bim S.p.A.
Auronzo di Cadore	Bim S.p.A.
Pieve del Grappa	Alto Trevigiano Servizi S.r.l.
Valbrenta	Etra S.p.A.
Borgo Valbelluna	Bim S.p.A.
Rocca Pietore	Bim S.p.A.
Pieve di Cadore	Bim S.p.A.
Selva di Cadore	Bim S.p.A.
Lorenzago di Cadore	Bim S.p.A.

Colle Santa Lucia	Bim S.p.A.
San Vito di Cadore	Bim S.p.A.
Calalzo di Cadore	Bim S.p.A.
Domegge di Cadore	Bim S.p.A.
Livinallongo del Col di Lana	Bim S.p.A.
Vigo di Cadore	Bim S.p.A.
Lozzo di Cadore	Bim S.p.A.
San Nicolò di Comelico	Bim S.p.A.
Val di Zoldo	Bim S.p.A.
Possagno	Alto Trevigiano Servizi S.r.l.
Segusino	Alto Trevigiano Servizi S.r.l.
Feltre	Bim S.p.A.
Limana	Bim S.p.A.
Santa Giustina	Bim S.p.A.
Tambre	Bim S.p.A.
San Gregorio nelle Alpi	Bim S.p.A.
Cesiomaggiore	Bim S.p.A.
Sospirolo	Bim S.p.A.
Chies d'Alpago	Bim S.p.A.
Ponte nelle Alpi	Bim S.p.A.
Belluno	Bim S.p.A.
Soverzene	Bim S.p.A.
Gosaldo	Bim S.p.A.
Sedico	Bim S.p.A.
Rivamonte Agordino	Bim S.p.A.
Voltago Agordino	Bim S.p.A.
Cencenighe Agordino	Bim S.p.A.
Vallada Agordina	Bim S.p.A.
Zoppè di Cadore	Bim S.p.A.
Cibiana di Cadore	Bim S.p.A.
Alleghe	Bim S.p.A.
Danta di Cadore	Bim S.p.A.
Alano di Piave	Alto Trevigiano Servizi S.r.l.
Revine Lago	Alto Trevigiano Servizi S.r.l.
Valle di Cadore	Bim S.p.A.
Vodo di Cadore	Bim S.p.A.
Borca di Cadore	Bim S.p.A.

Regione del Veneto

Direzione Protezione Civile

Programma nazionale di soccorso
per il rischio sisimico

Gestori servizio idrico - Provincia di Padova

Servizio_Idrico_view
- ACEGAS-APS S.P.A.
- Acque Veronesi S.c.a.r.l.
- Acque Vicentine S.p.A.
- Alto Trevigiano Servizi S.r.l.
- Etra S.p.A.
- Veritas S.p.A.
- acquevenete

1:250.000

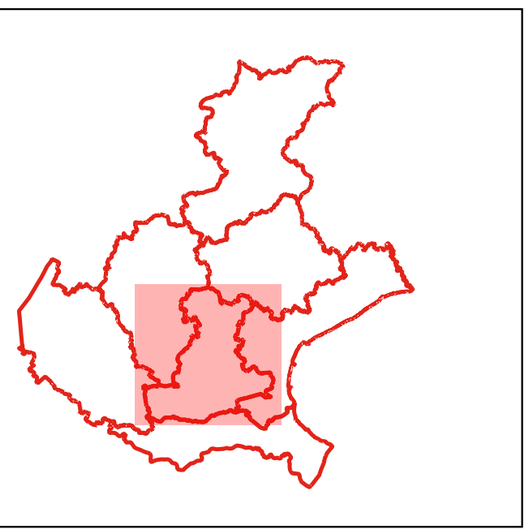

Elenco Comuni

Comune	SOCIETA' DI GESTIONE
Lendinara	acquevenete
Badia Polesine	acquevenete
Cavarzere	acquevenete
Ospedaletto Euganeo	acquevenete
Este	acquevenete
Camposampiero	Etra S.p.A.
Monselice	acquevenete
Pojana Maggiore	acquevenete
Piove di Sacco	ACEGAS-APS S.P.A.
Chioggia	Veritas S.p.A.
Sant'Angelo di Piove di Sacco	ACEGAS-APS S.P.A.
Albettone	Acque Vicentine S.p.A.
Teolo	Etra S.p.A.
Campagna Lupia	Veritas S.p.A.
Nanto	Acque Vicentine S.p.A.
Veggiano	Etra S.p.A.
Montegaldella	Acque Vicentine S.p.A.
Padova	ACEGAS-APS S.P.A.
Mestrino	Etra S.p.A.
Pianiga	Veritas S.p.A.
Montegalda	Acque Vicentine S.p.A.
Vigonza	Etra S.p.A.
Grisignano di Zocco	Acque Vicentine S.p.A.
Grumolo delle Abbadesse	Acque Vicentine S.p.A.
Santa Maria di Sala	Veritas S.p.A.
Torri di Quartesolo	Acque Vicentine S.p.A.
Camisano Vicentino	Acque Vicentine S.p.A.
Scorzè	Veritas S.p.A.
Loreggia	Etra S.p.A.
Trebaseleghe	Etra S.p.A.
San Pietro in Gu	Etra S.p.A.
Zero Branco	Veritas S.p.A.
San Martino di Lupari	Etra S.p.A.
Castelfranco Veneto	Alto Trevigiano Servizi S.r.l.
Vedelago	Alto Trevigiano Servizi S.r.l.
Barbarano Mossano	Acque Vicentine S.p.A.
Codevigo	ACEGAS-APS S.P.A.
Campolongo Maggiore	Veritas S.p.A.
Bolzano Vicentino	Acque Vicentine S.p.A.
Rovigo	acquevenete
Sant'Urbano	acquevenete
Merlara	acquevenete
Terrazzo	Acque Veronesi S.c.a.r.l.
Solesino	acquevenete
Villa Estense	acquevenete
Urbana	acquevenete
Cona	ACEGAS-APS S.P.A.
Bevilacqua	Acque Veronesi S.c.a.r.l.
Candiana	acquevenete
Conselve	acquevenete
Montagnana	acquevenete
Minerbe	Acque Veronesi S.c.a.r.l.
Pontelongo	ACEGAS-APS S.P.A.
San Pietro Viminario	acquevenete
Terrassa Padovana	acquevenete
Pressana	Acque Veronesi S.c.a.r.l.
Baone	acquevenete
Pernumia	acquevenete
Cartura	acquevenete
Bovolenta	acquevenete
Galzignano Terme	Etra S.p.A.
Brugine	ACEGAS-APS S.P.A.
Casalserugo	acquevenete
Agugliaro	acquevenete
Montegrotto Terme	Etra S.p.A.
Vo'	acquevenete
Torreglia	Etra S.p.A.
Legnaro	ACEGAS-APS S.P.A.
Abano Terme	ACEGAS-APS S.P.A.
Albignasego	acquevenete
Ponte San Nicolò	acquevenete
Saonara	Etra S.p.A.
Rovolon	Etra S.p.A.
Fossò	Veritas S.p.A.
Vigonovo	Veritas S.p.A.
Selvazzano Dentro	Etra S.p.A.
Cervarese Santa Croce	Etra S.p.A.
Stra	Veritas S.p.A.
Rubano	Etra S.p.A.
Campodarsego	Etra S.p.A.
Borgoricco	Etra S.p.A.
Massanzago	Etra S.p.A.
Santa Giustina in Colle	Etra S.p.A.
San Giorgio in Bosco	Etra S.p.A.
Villa del Conte	Etra S.p.A.
Morgano	Veritas S.p.A.
Cittadella	Etra S.p.A.
Tezze sul Brenta	Etra S.p.A.
Istrana	Alto Trevigiano Servizi S.r.l.
Loria	Alto Trevigiano Servizi S.r.l.
Borgo Veneto	acquevenete
Anguillara Veneta	acquevenete
San Martino di Venezze	acquevenete
Rossano Veneto	Etra S.p.A.
Boara Pisani	acquevenete
Vescovana	acquevenete
Masi	acquevenete
Castelbaldo	acquevenete
Lusia	acquevenete
Barbona	acquevenete
Piacenza d'Adige	acquevenete
Granze	acquevenete
Stanghella	acquevenete
Vighizzolo d'Este	acquevenete
Megliadino San Vitale	acquevenete
Battaglia Terme	Etra S.p.A.
Noventa Vicentina	Acque Vicentine S.p.A.
Sant'Elena	acquevenete
Carceri	acquevenete
Casale di Scodosia	acquevenete
Agna	acquevenete
Pozzonovo	acquevenete
Bagnoli di Sopra	acquevenete

Regione del Veneto

Direzione Protezione Civile

Programma nazionale di soccorso
per il rischio sisimico

Gestori servizio idrico - Provincia di Rovigo

Servizio_Idrico_view
- Acque Veronesi S.c.a.r.l.
- Veritas S.p.A.
- acquevenete

1:400.000

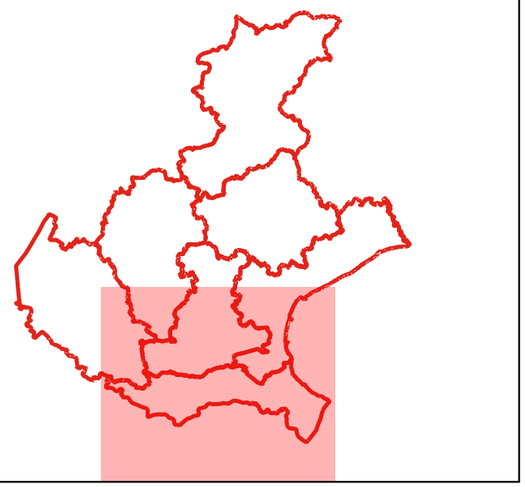

Elenco Comuni

Comune	SOCIETA' DI GESTIONE
Canaro	acquevenete
Fiesso Umbertiano	acquevenete
Ariano nel Polesine	acquevenete
Frassinelle Polesine	acquevenete
Pincara	acquevenete
Castelguglielmo	acquevenete
Lendinara	acquevenete
Badia Polesine	acquevenete
Castagnaro	acquevenete
Adria	acquevenete
Cavarzere	acquevenete
Legnago	Acque Veronesi S.c.a.r.l.
Cerea	Acque Veronesi S.c.a.r.l.
Chioggia	Veritas S.p.A.
Occhiobello	acquevenete
Polesella	acquevenete
Taglio di Po	acquevenete
Villamarzana	acquevenete
San Bellino	acquevenete
Arquà Polesine	acquevenete
Fratta Polesine	acquevenete
Trecenta	acquevenete
Porto Tolle	acquevenete
Canda	acquevenete
Gavello	acquevenete
Ceregnano	acquevenete
Costa di Rovigo	acquevenete
Castelnovo Bariano	acquevenete
Villanova del Ghebbo	acquevenete
Porto Viro	acquevenete
Giacciano con Baruchella	acquevenete
Rovigo	acquevenete
Villa Bartolomea	Acque Veronesi S.c.a.r.l.
Sant'Urbano	acquevenete
Rosolina	acquevenete
Gaiba	acquevenete
Ficarolo	acquevenete

Stienta	acquevenete
Salara	acquevenete
Guarda Veneta	acquevenete
Calto	acquevenete
Corbola	acquevenete
Papozze	acquevenete
Anguillara Veneta	acquevenete
Bagnolo di Po	acquevenete
San Martino di Venezze	acquevenete
Crespino	acquevenete
Ceneselli	acquevenete
Bosaro	acquevenete
Pontecchio Polesine	acquevenete
Villanova Marchesana	acquevenete
Castelmassa	acquevenete
Boara Pisani	acquevenete
Bergantino	acquevenete
Vescovana	acquevenete
Masi	acquevenete
Melara	acquevenete
Lusia	acquevenete
Villadose	acquevenete
Pettorazza Grimani	acquevenete
Loreo	acquevenete
Barbona	acquevenete
Piacenza d'Adige	acquevenete

Regione del Veneto

Direzione Protezione Civile

Programma nazionale di soccorso
per il rischio sisimico

Gestori servizio idrico - Provincia di Treviso

Servizio_Idrico_view
- Alto Trevigiano Servizi S.r.l.
- Azienda Servizi Idrici S.p.A.
- Bim S.p.A.
- Etra S.p.A.
- Livenza Tagliamento Acque S.p.A.
- Piave Servizi S.c.r.l.
- Veritas S.p.A.

1:350.000

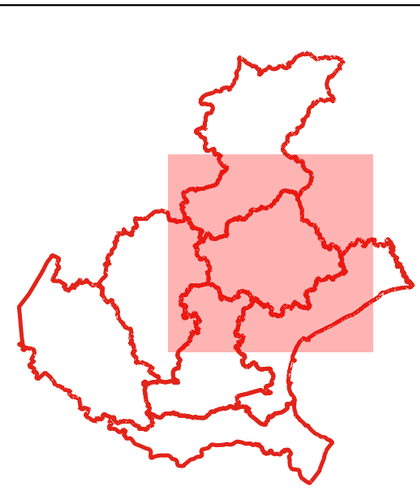

Elenco Comuni

Comune	SOCIETA' DI GESTIONE
Quarto d'Altino	Piave Servizi S.c.r.l.
Mogliano Veneto	Veritas S.p.A.
Fossalta di Piave	Azienda Servizi Idrici S.p.A.
Silea	Piave Servizi S.c.r.l.
Treviso	Alto Trevigiano Servizi S.r.l.
San Zenone degli Ezzelini	Alto Trevigiano Servizi S.r.l.
Marcon	Piave Servizi S.c.r.l.
Scorzè	Veritas S.p.A.
Loreggia	Etra S.p.A.
Trebaseleghe	Etra S.p.A.
Zero Branco	Veritas S.p.A.
Casier	Piave Servizi S.c.r.l.
Quinto di Treviso	Veritas S.p.A.
San Martino di Lupari	Etra S.p.A.
Roncade	Piave Servizi S.c.r.l.
Monastier di Treviso	Piave Servizi S.c.r.l.
Castelfranco Veneto	Alto Trevigiano Servizi S.r.l.
San Biagio di Callalta	Piave Servizi S.c.r.l.
Torre di Mosto	Azienda Servizi Idrici S.p.A.
Vedelago	Alto Trevigiano Servizi S.r.l.
Salgareda	Piave Servizi S.c.r.l.
San Fior	Piave Servizi S.c.r.l.
Pieve di Soligo	Alto Trevigiano Servizi S.r.l.
Paese	Alto Trevigiano Servizi S.r.l.
Alpago	Bim S.p.A.
Breda di Piave	Alto Trevigiano Servizi S.r.l.
Riese Pio X	Alto Trevigiano Servizi S.r.l.
Carbonera	Alto Trevigiano Servizi S.r.l.
Cessalto	Azienda Servizi Idrici S.p.A.
Altivole	Alto Trevigiano Servizi S.r.l.
Ponte di Piave	Piave Servizi S.c.r.l.
Villorba	Alto Trevigiano Servizi S.r.l.
San Stino di Livenza	Livenza Tagliamento Acque S.p.A.
Maserada sul Piave	Alto Trevigiano Servizi S.r.l.
Fonte	Alto Trevigiano Servizi S.r.l.
Montebelluna	Alto Trevigiano Servizi S.r.l.
Asolo	Alto Trevigiano Servizi S.r.l.

Ormelle	Piave Servizi S.c.r.l.
Motta di Livenza	Piave Servizi S.c.r.l.
Annone Veneto	Livenza Tagliamento Acque S.p.A.
Oderzo	Piave Servizi S.c.r.l.
San Polo di Piave	Piave Servizi S.c.r.l.
Romano d'Ezzelino	Etra S.p.A.
Gorgo al Monticano	Piave Servizi S.c.r.l.
Borso del Grappa	Alto Trevigiano Servizi S.r.l.
Fontanelle	Piave Servizi S.c.r.l.
Cavaso del Tomba	Alto Trevigiano Servizi S.r.l.
Pederobba	Alto Trevigiano Servizi S.r.l.
Codognè	Piave Servizi S.c.r.l.
Refrontolo	Alto Trevigiano Servizi S.r.l.
Conegliano	Piave Servizi S.c.r.l.
Valdobbiadene	Alto Trevigiano Servizi S.r.l.
Quero Vas	Alto Trevigiano Servizi S.r.l.
Miane	Alto Trevigiano Servizi S.r.l.
Tarzo	Alto Trevigiano Servizi S.r.l.
Follina	Alto Trevigiano Servizi S.r.l.
Seren del Grappa	Bim S.p.A.
Cison di Valmarino	Alto Trevigiano Servizi S.r.l.
Cordignano	Piave Servizi S.c.r.l.
Fregona	Piave Servizi S.c.r.l.
Vittorio Veneto	Piave Servizi S.c.r.l.
Pieve del Grappa	Alto Trevigiano Servizi S.r.l.
Valbrenta	Etra S.p.A.
Borgo Valbelluna	Bim S.p.A.
San Donà di Piave	Azienda Servizi Idrici S.p.A.
Meolo	Piave Servizi S.c.r.l.
Morgano	Veritas S.p.A.
Noventa di Piave	Azienda Servizi Idrici S.p.A.
Istrana	Alto Trevigiano Servizi S.r.l.
Loria	Alto Trevigiano Servizi S.r.l.
Ponzano Veneto	Alto Trevigiano Servizi S.r.l.
Trevignano	Alto Trevigiano Servizi S.r.l.
Cassola	Etra S.p.A.
Chiarano	Piave Servizi S.c.r.l.
Povegliano	Alto Trevigiano Servizi S.r.l.

Mussolente	Alto Trevigiano Servizi S.r.l.
Caerano di San Marco	Alto Trevigiano Servizi S.r.l.
Cimadolmo	Piave Servizi S.c.r.l.
Maser	Alto Trevigiano Servizi S.r.l.
Castelcucco	Alto Trevigiano Servizi S.r.l.
Volpago del Montello	Alto Trevigiano Servizi S.r.l.
Cornuda	Alto Trevigiano Servizi S.r.l.
Giavera del Montello	Alto Trevigiano Servizi S.r.l.
Monfumo	Alto Trevigiano Servizi S.r.l.
Meduna di Livenza	Livenza Tagliamento Acque S.p.A.
Nervesa della Battaglia	Alto Trevigiano Servizi S.r.l.
Pove del Grappa	Etra S.p.A.
Vazzola	Piave Servizi S.c.r.l.
Mansuè	Piave Servizi S.c.r.l.
Portobuffolè	Piave Servizi S.c.r.l.
Mareno di Piave	Piave Servizi S.c.r.l.
Sernaglia della Battaglia	Alto Trevigiano Servizi S.r.l.
Vidor	Alto Trevigiano Servizi S.r.l.
Possagno	Alto Trevigiano Servizi S.r.l.
Susegana	Piave Servizi S.c.r.l.
Godega di Sant'Urbano	Piave Servizi S.c.r.l.
Segusino	Alto Trevigiano Servizi S.r.l.
Colle Umberto	Piave Servizi S.c.r.l.
Cappella Maggiore	Piave Servizi S.c.r.l.
Sarmede	Piave Servizi S.c.r.l.
Limana	Bim S.p.A.
Tambre	Bim S.p.A.
Belluno	Bim S.p.A.
Venezia	Veritas S.p.A.
Rossano Veneto	Etra S.p.A.
Galliera Veneta	Etra S.p.A.
Zenson di Piave	Azienda Servizi Idrici S.p.A.
Arcade	Alto Trevigiano Servizi S.r.l.
Casale sul Sile	Piave Servizi S.c.r.l.
Piombino Dese	Etra S.p.A.
Preganziol	Veritas S.p.A.
Resana	Etra S.p.A.
Castello di Godego	Alto Trevigiano Servizi S.r.l.

Regione del Veneto

Direzione Protezione Civile

Programma nazionale di soccorso per il rischio sisimico

Gestori servizio idrico -

Città Metropolitana di Venezia

Servizio_Idrico_view
- ACEGAS-APS S.P.A.
- Azienda Servizi Idrici S.p.A.
- Etra S.p.A.
- Livenza Tagliamento Acque S.p.A.
- Piave Servizi S.c.r.l.
- Veritas S.p.A.
- acquevenete

1:350.000

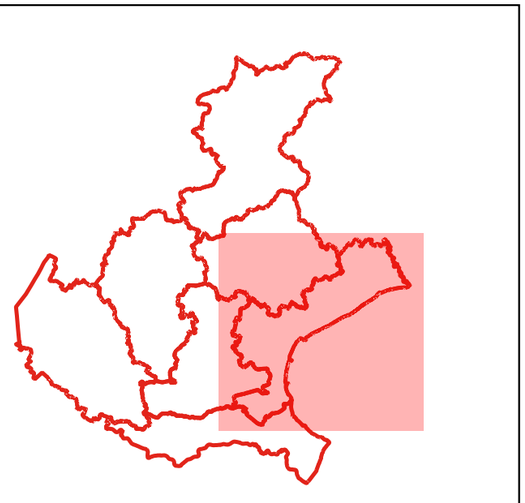

Elenco Comuni

Comune	SOCIETA' DI GESTIONE
Adria	acquevenete
Cavarzere	acquevenete
Quarto d'Altino	Piave Servizi S.c.r.l.
Mogliano Veneto	Veritas S.p.A.
Jesolo	Azienda Servizi Idrici S.p.A.
Fossalta di Piave	Azienda Servizi Idrici S.p.A.
Piove di Sacco	ACEGAS-APS S.P.A.
Chioggia	Veritas S.p.A.
Sant'Angelo di Piove di Sacco	ACEGAS-APS S.P.A.
Campagna Lupia	Veritas S.p.A.
Camponogara	Veritas S.p.A.
Dolo	Veritas S.p.A.
Padova	ACEGAS-APS S.P.A.
Pianiga	Veritas S.p.A.
Mira	Veritas S.p.A.
Vigonza	Etra S.p.A.
Mirano	Veritas S.p.A.
Santa Maria di Sala	Veritas S.p.A.
Salzano	Veritas S.p.A.
Marcon	Piave Servizi S.c.r.l.
Scorzè	Veritas S.p.A.
Trebaseleghe	Etra S.p.A.
Zero Branco	Veritas S.p.A.
Musile di Piave	Azienda Servizi Idrici S.p.A.
Eraclea	Azienda Servizi Idrici S.p.A.
Roncade	Piave Servizi S.c.r.l.
Monastier di Treviso	Piave Servizi S.c.r.l.
Torre di Mosto	Azienda Servizi Idrici S.p.A.
Salgareda	Piave Servizi S.c.r.l.
Caorle	Azienda Servizi Idrici S.p.A.
Cessalto	Azienda Servizi Idrici S.p.A.
San Stino di Livenza	Livenza Tagliamento Acque S.p.A.
Concordia Sagittaria	Livenza Tagliamento Acque S.p.A.
Motta di Livenza	Piave Servizi S.c.r.l.
Annone Veneto	Livenza Tagliamento Acque S.p.A.
Portogruaro	Livenza Tagliamento Acque S.p.A.
Fossalta di Portogruaro	Livenza Tagliamento Acque S.p.A.
Pramaggiore	Livenza Tagliamento Acque S.p.A.
San Michele al Tagliamento	Livenza Tagliamento Acque S.p.A.
Gruaro	Livenza Tagliamento Acque S.p.A.
Cinto Caomaggiore	Livenza Tagliamento Acque S.p.A.
Codevigo	ACEGAS-APS S.P.A.
Campolongo Maggiore	Veritas S.p.A.
Cavallino-Treporti	Veritas S.p.A.
Rosolina	acquevenete
Cona	ACEGAS-APS S.P.A.
San Donà di Piave	Azienda Servizi Idrici S.p.A.
Saonara	Etra S.p.A.
Fossò	Veritas S.p.A.
Vigonovo	Veritas S.p.A.
Stra	Veritas S.p.A.
Borgoricco	Etra S.p.A.
Massanzago	Etra S.p.A.
Meolo	Piave Servizi S.c.r.l.
Noventa di Piave	Azienda Servizi Idrici S.p.A.
Meduna di Livenza	Livenza Tagliamento Acque S.p.A.
Teglio Veneto	Livenza Tagliamento Acque S.p.A.
Venezia	Veritas S.p.A.
Anguillara Veneta	acquevenete
Pettorazza Grimani	acquevenete
Loreo	acquevenete
Agna	acquevenete
Correzzola	ACEGAS-APS S.P.A.
Noventa Padovana	Etra S.p.A.
Villanova di Camposampiero	Etra S.p.A.
Zenson di Piave	Azienda Servizi Idrici S.p.A.
Fiesso d'Artico	Veritas S.p.A.
Spinea	Veritas S.p.A.
Martellago	Veritas S.p.A.
Noale	Veritas S.p.A.
Casale sul Sile	Piave Servizi S.c.r.l.
Ceggia	Azienda Servizi Idrici S.p.A.

Regione del Veneto

Direzione Protezione Civile

Programma nazionale di soccorso
per il rischio sisimico

Gestori servizio idrico - Provincia di Vicenza

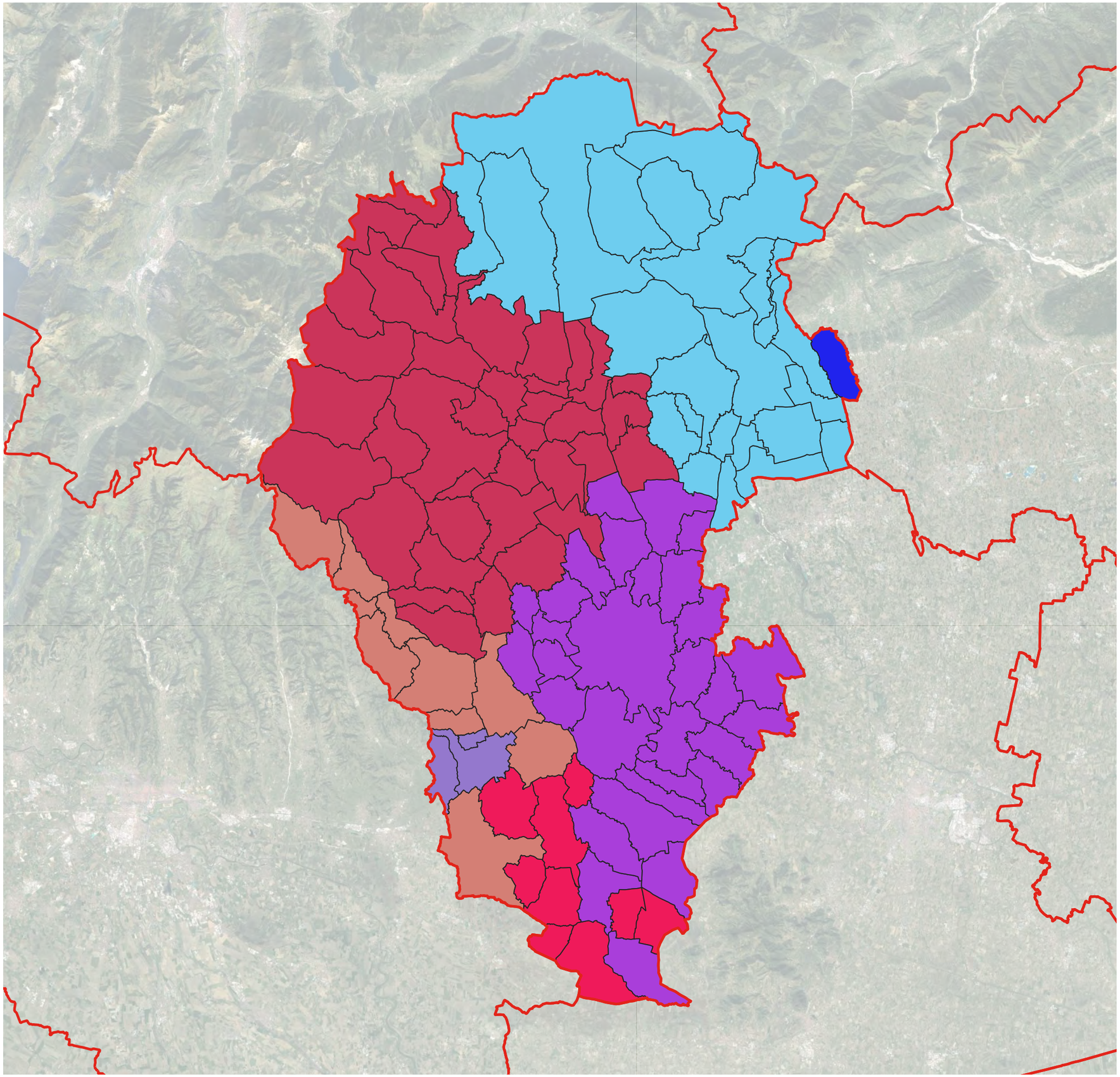

Servizio_Idrico_view
- Acque del Chiampo S.p.A.
- Acque Veronesi S.c.a.r.l.
- Acque Vicentine S.p.A.
- Alto Trevigiano Servizi S.r.l.
- Alto Vicentino Servizi S.p.A.
- Bim S.p.A.
- Etra S.p.A.
- Medio Chiampo S.p.A.
- acquevenete

1:350.000

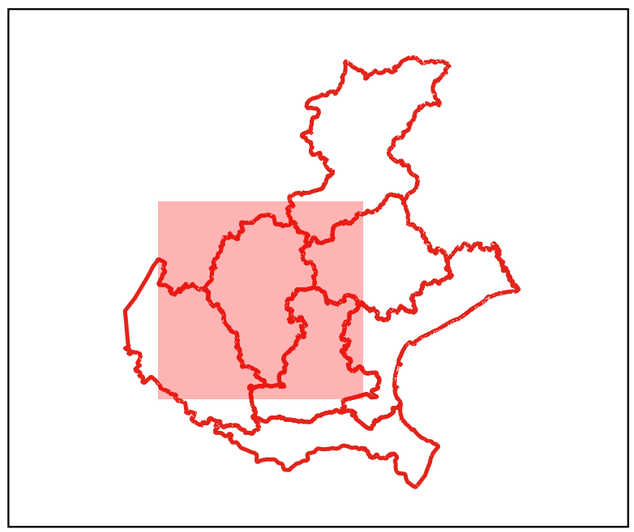

Elenco Comuni

Comune	SOCIETA' DI GESTIONE
Val Liona	acquevenete
Cologna Veneta	Acque Veronesi S.c.a.r.l.
Ospedaletto Euganeo	acquevenete
Lonigo	Acque del Chiampo S.p.A.
Castelgomberto	Alto Vicentino Servizi S.p.A.
Vestenanova	Acque Veronesi S.c.a.r.l.
Malo	Alto Vicentino Servizi S.p.A.
Pojana Maggiore	acquevenete
Alonte	acquevenete
Zimella	Acque Veronesi S.c.a.r.l.
Sossano	Acque Vicentine S.p.A.
Albettone	Acque Vicentine S.p.A.
Villaga	Acque Vicentine S.p.A.
San Bonifacio	Acque Veronesi S.c.a.r.l.
Sarego	acquevenete
Nanto	Acque Vicentine S.p.A.
Castegnero	Acque Vicentine S.p.A.
Monteforte d'Alpone	Acque Veronesi S.c.a.r.l.
Zovencedo	acquevenete
Veggiano	Etra S.p.A.
Montegaldella	Acque Vicentine S.p.A.
Gambellara	Medio Chiampo S.p.A.
Montebello Vicentino	Medio Chiampo S.p.A.
Mestrino	Etra S.p.A.
Montegalda	Acque Vicentine S.p.A.
Brendola	Acque del Chiampo S.p.A.
Montorso Vicentino	Acque del Chiampo S.p.A.
Longare	Acque Vicentine S.p.A.
Grisignano di Zocco	Acque Vicentine S.p.A.
Roncà	Acque Veronesi S.c.a.r.l.
Montecchia di Crosara	Acque Veronesi S.c.a.r.l.
Arcugnano	Acque Vicentine S.p.A.
San Zenone degli Ezzelini	Alto Trevigiano Servizi S.r.l.
Lugo di Vicenza	Alto Vicentino Servizi S.p.A.
Grumolo delle Abbadesse	Acque Vicentine S.p.A.
Creazzo	Acque Vicentine S.p.A.
San Giovanni Ilarione	Acque Veronesi S.c.a.r.l.

Arzignano	Acque del Chiampo S.p.A.
Torri di Quartesolo	Acque Vicentine S.p.A.
Montecchio Maggiore	Acque del Chiampo S.p.A.
Camisano Vicentino	Acque Vicentine S.p.A.
Sovizzo	Acque Vicentine S.p.A.
Monteviale	Acque Vicentine S.p.A.
Chiampo	Acque del Chiampo S.p.A.
Trissino	Alto Vicentino Servizi S.p.A.
Caldogno	Acque Vicentine S.p.A.
San Pietro in Gu	Etra S.p.A.
Cornedo Vicentino	Alto Vicentino Servizi S.p.A.
Isola Vicentina	Alto Vicentino Servizi S.p.A.
Monte di Malo	Alto Vicentino Servizi S.p.A.
Sandrigo	Acque Vicentine S.p.A.
Valdagno	Alto Vicentino Servizi S.p.A.
Crespadoro	Acque del Chiampo S.p.A.
Selva di Progno	Acque Veronesi S.c.a.r.l.
Sarcedo	Alto Vicentino Servizi S.p.A.
Recoaro Terme	Alto Vicentino Servizi S.p.A.
Torrebelvicino	Alto Vicentino Servizi S.p.A.
Roana	Etra S.p.A.
Gallio	Etra S.p.A.
Santorso	Alto Vicentino Servizi S.p.A.
Fara Vicentino	Alto Vicentino Servizi S.p.A.
Chiuppano	Alto Vicentino Servizi S.p.A.
Salcedo	Alto Vicentino Servizi S.p.A.
Schio	Alto Vicentino Servizi S.p.A.
Piovene Rocchette	Alto Vicentino Servizi S.p.A.
Valli del Pasubio	Alto Vicentino Servizi S.p.A.
Marostica	Etra S.p.A.
Velo d'Astico	Alto Vicentino Servizi S.p.A.
Caltrano	Alto Vicentino Servizi S.p.A.
Bassano del Grappa	Etra S.p.A.
Posina	Alto Vicentino Servizi S.p.A.
Romano d'Ezzelino	Etra S.p.A.
Cogollo del Cengio	Alto Vicentino Servizi S.p.A.
Laghi	Alto Vicentino Servizi S.p.A.
Borso del Grappa	Alto Trevigiano Servizi S.r.l.

Solagna	Etra S.p.A.
Arsiero	Alto Vicentino Servizi S.p.A.
Lastebasse	Alto Vicentino Servizi S.p.A.
Valdastico	Alto Vicentino Servizi S.p.A.
Enego	Etra S.p.A.
Asiago	Etra S.p.A.
Seren del Grappa	Bim S.p.A.
Arsiè	Bim S.p.A.
Barbarano Mossano	Acque Vicentine S.p.A.
Colceresa	Etra S.p.A.
Valbrenta	Etra S.p.A.
Lusiana Conco	Etra S.p.A.
Gambugliano	Acque Vicentine S.p.A.
Vicenza	Acque Vicentine S.p.A.
Monticello Conte Otto	Acque Vicentine S.p.A.
Bolzano Vicentino	Acque Vicentine S.p.A.
Montagnana	acquevenete
Asigliano Veneto	acquevenete
Campiglia dei Berici	acquevenete
Agugliaro	acquevenete
Vo'	acquevenete
Rovolon	Etra S.p.A.
Cervarese Santa Croce	Etra S.p.A.
Zermeghedo	Medio Chiampo S.p.A.
Altissimo	Acque del Chiampo S.p.A.
Cittadella	Etra S.p.A.
Montecchio Precalcino	Acque Vicentine S.p.A.
San Vito di Leguzzano	Alto Vicentino Servizi S.p.A.
Schiavon	Etra S.p.A.
Tezze sul Brenta	Etra S.p.A.
Thiene	Alto Vicentino Servizi S.p.A.
Marano Vicentino	Alto Vicentino Servizi S.p.A.
Nove	Etra S.p.A.
Rosà	Etra S.p.A.
Zugliano	Alto Vicentino Servizi S.p.A.
Loria	Alto Trevigiano Servizi S.r.l.
Carrè	Alto Vicentino Servizi S.p.A.
Cassola	Etra S.p.A.

Regione del Veneto

Direzione Protezione Civile

Programma nazionale di soccorso
per il rischio sisimico

Gestori servizio idrico - Provincia di Verona

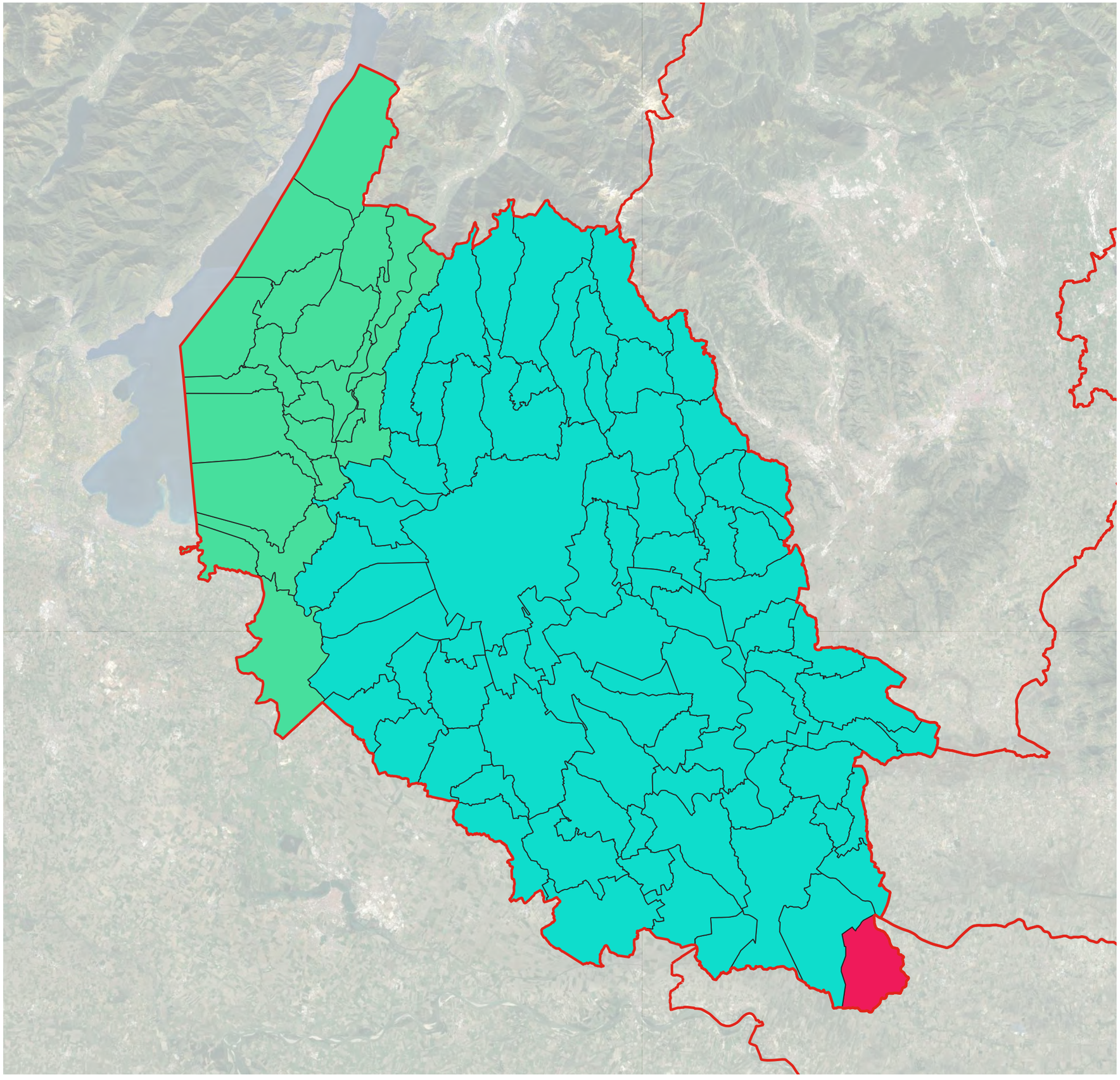

Servizio_Idrico_view
- Acque del Chiampo S.p.A.
- Acque Veronesi S.c.a.r.l.
- Azienda Gardesana Servizi S.p.A.
- Medio Chiampo S.p.A.
- acquevenete

1:350.000

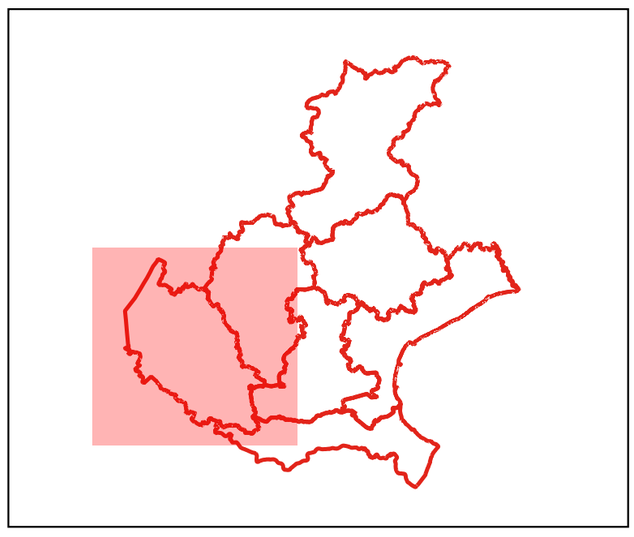

Elenco Comuni

Comune	SOCIETA' DI GESTIONE
Badia Polesine	acquevenete
Castagnaro	acquevenete
Cologna Veneta	Acque Veronesi S.c.a.r.l.
Legnago	Acque Veronesi S.c.a.r.l.
Sorgà	Acque Veronesi S.c.a.r.l.
Cerea	Acque Veronesi S.c.a.r.l.
Salizzole	Acque Veronesi S.c.a.r.l.
Lonigo	Acque del Chiampo S.p.A.
Verona	Acque Veronesi S.c.a.r.l.
Vestenanova	Acque Veronesi S.c.a.r.l.
Dolcè	Azienda Gardesana Servizi S.p.A.
Nogarole Rocca	Acque Veronesi S.c.a.r.l.
Bovolone	Acque Veronesi S.c.a.r.l.
Isola della Scala	Acque Veronesi S.c.a.r.l.
Pojana Maggiore	acquevenete
Oppeano	Acque Veronesi S.c.a.r.l.
Veronella	Acque Veronesi S.c.a.r.l.
Zimella	Acque Veronesi S.c.a.r.l.
Villafranca di Verona	Acque Veronesi S.c.a.r.l.
Valeggio sul Mincio	Azienda Gardesana Servizi S.p.A.
San Bonifacio	Acque Veronesi S.c.a.r.l.
Sona	Acque Veronesi S.c.a.r.l.
Monteforte d'Alpone	Acque Veronesi S.c.a.r.l.
Castelnuovo del Garda	Azienda Gardesana Servizi S.p.A.
San Martino Buon Albergo	Acque Veronesi S.c.a.r.l.
Soave	Acque Veronesi S.c.a.r.l.
Gambellara	Medio Chiampo S.p.A.
Bussolengo	Acque Veronesi S.c.a.r.l.
Illasi	Acque Veronesi S.c.a.r.l.
Montorso Vicentino	Acque del Chiampo S.p.A.
Roncà	Acque Veronesi S.c.a.r.l.
Montecchia di Crosara	Acque Veronesi S.c.a.r.l.
San Giovanni Ilarione	Acque Veronesi S.c.a.r.l.
Arzignano	Acque del Chiampo S.p.A.
Tregnago	Acque Veronesi S.c.a.r.l.
Bardolino	Azienda Gardesana Servizi S.p.A.
Sant'Ambrogio di Valpolicella	Azienda Gardesana Servizi S.p.A.
Chiampo	Acque del Chiampo S.p.A.
Cerro Veronese	Acque Veronesi S.c.a.r.l.
Marano di Valpolicella	Acque Veronesi S.c.a.r.l.
Negrar di Valpolicella	Acque Veronesi S.c.a.r.l.
Fumane	Acque Veronesi S.c.a.r.l.
Velo Veronese	Acque Veronesi S.c.a.r.l.
San Zeno di Montagna	Azienda Gardesana Servizi S.p.A.
Crespadoro	Acque del Chiampo S.p.A.
Selva di Progno	Acque Veronesi S.c.a.r.l.
Sant'Anna d'Alfaedo	Acque Veronesi S.c.a.r.l.
Brentino Belluno	Azienda Gardesana Servizi S.p.A.
Ferrara di Monte Baldo	Azienda Gardesana Servizi S.p.A.
Bosco Chiesanuova	Acque Veronesi S.c.a.r.l.
Erbezzo	Acque Veronesi S.c.a.r.l.
Rivoli Veronese	Azienda Gardesana Servizi S.p.A.
Grezzana	Acque Veronesi S.c.a.r.l.
Costermano	Azienda Gardesana Servizi S.p.A.
Gazzo Veronese	Acque Veronesi S.c.a.r.l.
Castelnovo Bariano	acquevenete
Giacciano con Baruchella	acquevenete
Villa Bartolomea	Acque Veronesi S.c.a.r.l.
Sanguinetto	Acque Veronesi S.c.a.r.l.
Merlara	acquevenete
Casaleone	Acque Veronesi S.c.a.r.l.
Terrazzo	Acque Veronesi S.c.a.r.l.
Boschi Sant'Anna	Acque Veronesi S.c.a.r.l.
Urbana	acquevenete
Angiari	Acque Veronesi S.c.a.r.l.
Bevilacqua	Acque Veronesi S.c.a.r.l.
Erbè	Acque Veronesi S.c.a.r.l.
San Pietro di Morubio	Acque Veronesi S.c.a.r.l.
Montagnana	acquevenete
Minerbe	Acque Veronesi S.c.a.r.l.
Trevenzuolo	Acque Veronesi S.c.a.r.l.
Roverchiara	Acque Veronesi S.c.a.r.l.
Pressana	Acque Veronesi S.c.a.r.l.
Isola Rizza	Acque Veronesi S.c.a.r.l.
Asigliano Veneto	acquevenete
Mozzecane	Acque Veronesi S.c.a.r.l.
Albaredo d'Adige	Acque Veronesi S.c.a.r.l.
Vigasio	Acque Veronesi S.c.a.r.l.
Povegliano Veronese	Acque Veronesi S.c.a.r.l.
Buttapietra	Acque Veronesi S.c.a.r.l.
Ronco all'Adige	Acque Veronesi S.c.a.r.l.
San Giovanni Lupatoto	Acque Veronesi S.c.a.r.l.
Belfiore	Acque Veronesi S.c.a.r.l.
Sommacampagna	Acque Veronesi S.c.a.r.l.
Colognola ai Colli	Acque Veronesi S.c.a.r.l.
Peschiera del Garda	Azienda Gardesana Servizi S.p.A.
Lavagno	Acque Veronesi S.c.a.r.l.
Lazise	Azienda Gardesana Servizi S.p.A.
Mezzane di Sotto	Acque Veronesi S.c.a.r.l.
Cazzano di Tramigna	Acque Veronesi S.c.a.r.l.
San Pietro in Cariano	Acque Veronesi S.c.a.r.l.
Cavaion Veronese	Azienda Gardesana Servizi S.p.A.
Affi	Azienda Gardesana Servizi S.p.A.
Garda	Azienda Gardesana Servizi S.p.A.
San Mauro di Saline	Acque Veronesi S.c.a.r.l.
Torri del Benaco	Azienda Gardesana Servizi S.p.A.
Altissimo	Acque del Chiampo S.p.A.
Brenzone	Azienda Gardesana Servizi S.p.A.
Malcesine	Azienda Gardesana Servizi S.p.A.
Bergantino	acquevenete
Caldiero	Acque Veronesi S.c.a.r.l.
Melara	acquevenete
Palù	Acque Veronesi S.c.a.r.l.
Castel d'Azzano	Acque Veronesi S.c.a.r.l.
Orgiano	acquevenete
Concamarise	Acque Veronesi S.c.a.r.l.
Nogara	Acque Veronesi S.c.a.r.l.
Bonavigo	Acque Veronesi S.c.a.r.l.
Roveredo di Guà	Acque Veronesi S.c.a.r.l.
Arcole	Acque Veronesi S.c.a.r.l.
Zevio	Acque Veronesi S.c.a.r.l.
Pescantina	Acque Veronesi S.c.a.r.l.
Pastrengo	Azienda Gardesana Servizi S.p.A.

REGIONE DEL VENETO

ORGANIZZAZIONE DI PROTEZIONE CIVILE E ELEMENTI CONOSCITIVI DEL TERRITORIO,

nell'ambito del Programma nazionale di soccorso per il rischio sismico

ALLEGATO 9

PROCEDURE SALA OPERATIVA

PROCEDURA OPERATIVA EVENTO SISMICO

Il "Programma nazionale di soccorso per il rischio sismico", di cui alla Direttiva della Presidenza del Consiglio dei Ministri 14 gennaio 2014, nel fornire gli indirizzi per la predisposizione dei piani di emergenza ai vari livelli territoriali in materia di rischio sismico, prevede che ciascuna Regione definisca l'organizzazione di protezione civile e gli elementi conoscitivi del proprio territorio inerenti al rischio sismico.

1. ANALISI DELLA PERICOLOSITÀ

Il territorio regionale veneto viene interamente classificato sismico e incluso nelle zone 3, 2 e 1.

Con Deliberazione n. 67 del 2003 il Consiglio regionale ha fatto proprio e approvato il nuovo elenco dei comuni sismici del Veneto. Con Deliberazione n. 244 del 9 marzo 2021 la Giunta regionale ha proceduto all'aggiornamento dell'elenco delle zone sismiche del Veneto.

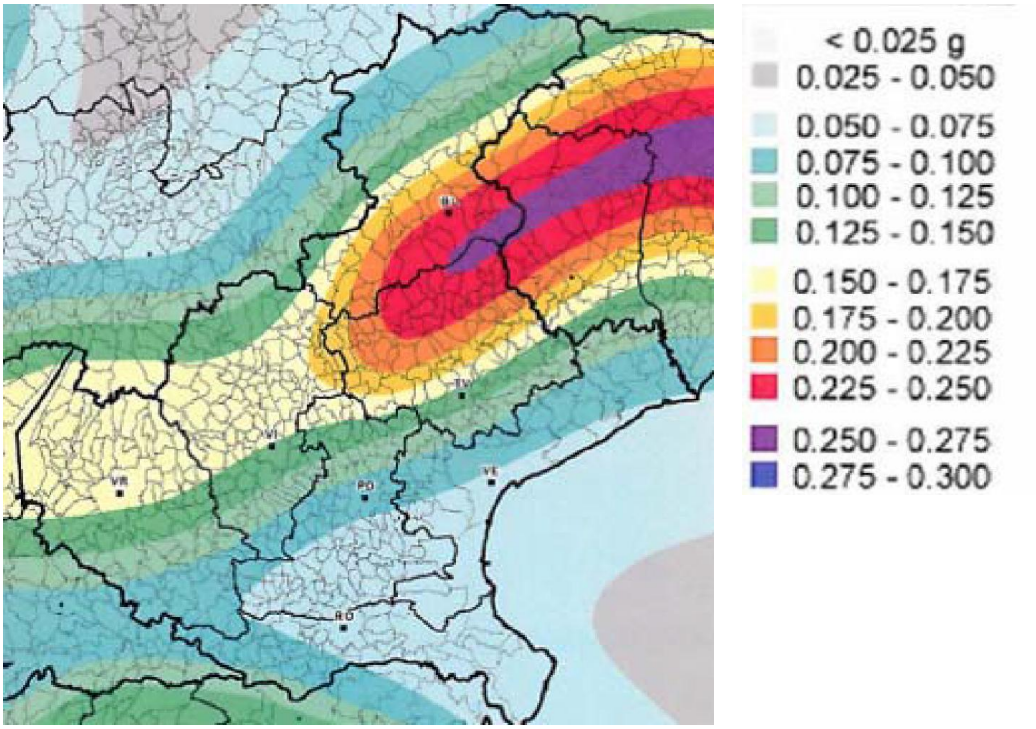

Figura 1 - Mappa di pericolosità sismica della Regione del Veneto (rif. O.P.C.M. del 28 aprile 2006 n. 3519) espressa in termini di accelerazione massima del suolo (amax) con probabilità di eccedenza del 10% in 50 anni riferita a suoli rigidi e pianeggianti (Vs>800 m/s; cat. A, All. 2,3.1).

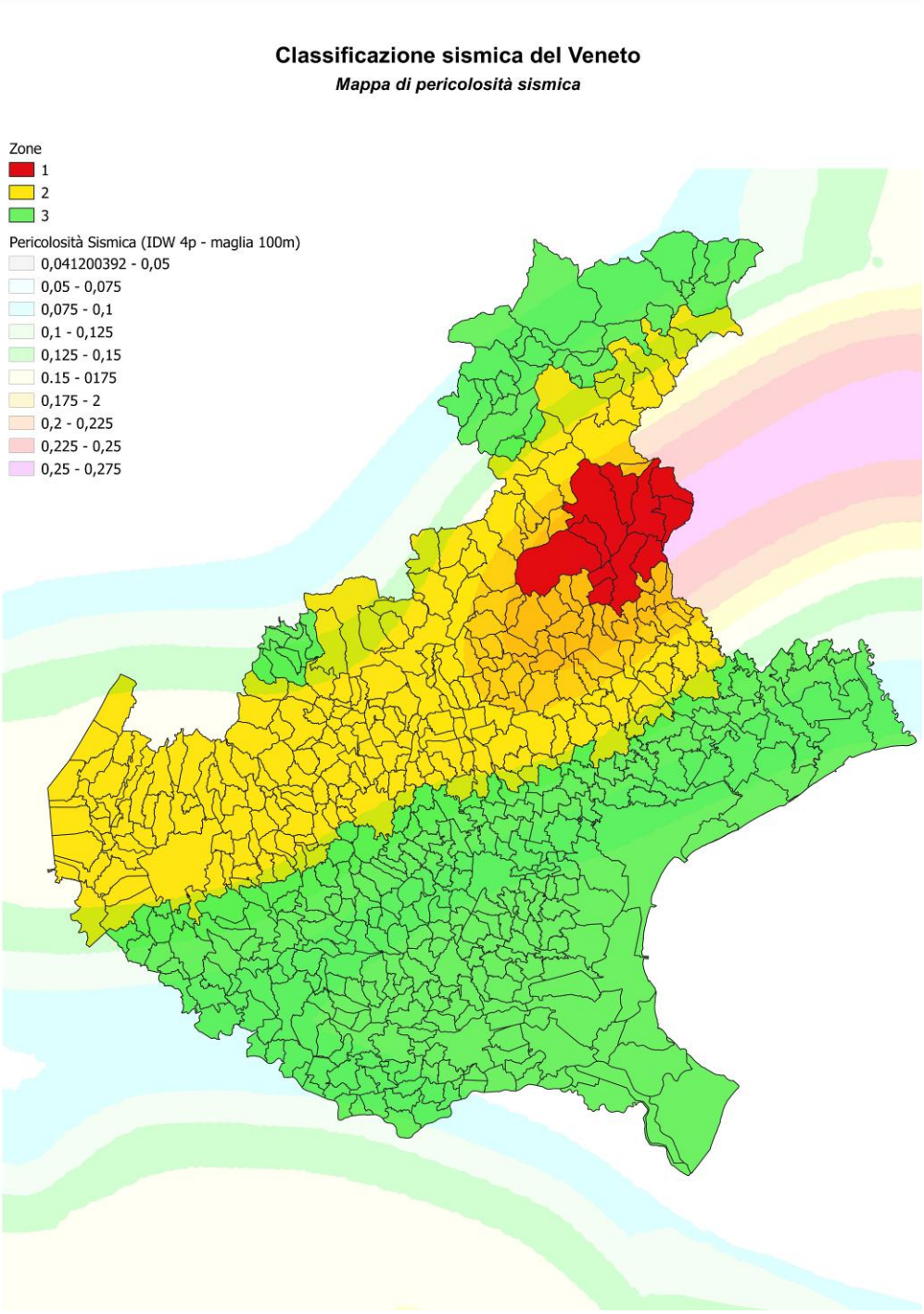

Figura 2 – Classificazione sismica del Veneto: Mappa pericolosità sismica (D.G.R. n. 244 del 9 marzo 2021)

2. SISTEMA DI ATTIVAZIONE

Per i terremoti con potenziale risentimento in Veneto, nel giro di circa 2 minuti dall'evento, OGS invia a mezzo e-mail e sms ad una lista di destinatari predefiniti la nota informativa con i principali dati sismologici (Magnitudo locale ML Richter, Profondità km, Epicentro espresso in N° ed E°) e la lista dei comuni potenzialmente interessati dal sisma, con una stima del possibile risentimento su tre livelli: percezione, danni lievi, danni rilevanti.

Sulla base di tale segnalazione il CFD provvede a divulgare ai soli Comuni interessati i documenti **"Segnalazione di terremoto"** e **"Stima effetti al suolo"** (gli stessi prodotti vengono pubblicati nel sito internet

istituzionale https://www.regione.veneto.it/web/protezione-civile/bollettini-sismica) assieme alle **Prescrizioni di Protezione civile** del Direttore della Direzione Protezione Civile, Sicurezza e Polizia Locale.

La definizione degli scenari di evento e dei relativi danni attesi, dello stato di configurazione e delle strutture regionali afferenti al Centro Operativo Regionale coinvolte, per ciascuno dei suddetti livelli di risentimento, è riportata nella tabella che segue.

EFFETTO STIMATO	Scenario di evento e danni attesi	STATO DI CONFIGURAZIONE	ASSETTO CENTRO OPERATIVO REGIONALE (COR)
Percezione	**Percezione da parte della popolazione in almeno un Comune del Veneto** Sisma avvertito dalla popolazione, in particolare nei piani alti degli edifici.	S1 - VIGILANZA	Sala Situazioni Veneto (SSV)
Danni lievi	**Danni lievi agli immobili in almeno un Comune del Veneto** Danni lievi agli immobili di tipo non strutturale. Distacchi di intonaci, comignoli e aperture di fessurazioni nelle pareti di alcuni edifici. Caduta di mobili e suppellettili all'interno degli edifici, specialmente nei piani più alti. Danni maggiori negli immobili più vetusti o in cattivo stato di manutenzione.	S2 – PRESIDIO OPERATIVO	Sala Situazioni Veneto (SSV) + Sala Operativa Regionale (SOR)
Danni rilevanti	**Danni gravi agli immobili in almeno un Comune del Veneto** Diffusi danneggiamenti agli immobili di tipo non strutturale e presenza di danneggiamenti agli immobili di tipo strutturale. Distacchi diffusi di intonaco e comignoli e aperture di fessurazioni nelle pareti degli edifici.	S3 - EMERGENZA	Sala Situazioni Veneto (SSV) + Sala Operativa Regionale (SOR)

3. STATI DI CONFIGURAZIONE

Il Direttore della Direzione Protezione Civile provvede alla definizione dello Stato di configurazione appropriato alla situazione in atto e prevista principalmente in base a:

- scenario di evento elaborato e comunicato dall'OGS;
- informazioni provenienti dal territorio.

Il Direttore della Direzione Protezione Civile attiva lo Stato di configurazione, di norma, corrispondente all'effetto stimato.

Il passaggio tra uno Stato di configurazione e un altro viene dichiarato formalmente dal Direttore della Direzione Protezione Civile. Il successivo passaggio di livello a S3 – Emergenza, viene proposto dal Direttore al Presidente della Giunta Regionale, al fine di assicurare la convocazione dell'Unità di Crisi Regionale.

Il Direttore della Direzione Protezione Civile ha sempre facoltà di dichiarare uno Stato di configurazione di livello superiore rispetto al corrispondente effetto stimato, anche in considerazione degli eventuali provvedimenti adottati dai Comuni del territorio interessato e degli aggiornamenti.

Il Direttore della Direzione Protezione Civile comunica lo Stato di configurazione adottato nonché il rientro a uno Stato di configurazione di livello inferiore e/o la cessazione dell'attivazione, qualora venga valutato che la situazione sia tale da permettere una riduzione e/o il rientro dell'attività verso condizioni di normalità.

4. PROCEDURA OPERATIVA

La procedura operativa, suddivisa in base ai diversi Stati di configurazione adottati, individua le azioni da intraprendere per fronteggiare la gestione dell'evento e le funzioni di supporto responsabili.

n caso di configurazione S0 (Ordinario) e S1 (Vigilanza), la Funzione Valutazione Situazione (FVS) è svolta dalla Sala Situazioni Veneto (SSV).

L'attivazione delle varie Funzioni di supporto è specifica per ogni evento sismico, a seconda delle necessità, con l'obiettivo di garantire una gestione efficace ed efficiente dell'emergenza.

La Segreteria Operativa - Amministrativa e la Segreteria Economica – Contabile eventualmente costituite fanno capo al Responsabile della Sala operativa.

Il Presidente della Regione, eventualmente coadiuvato dall'Unità di Crisi Regionale, valuta la richiesta di mobilitazione nazionale.

A seguito della segnalazione di OGS si provvede come di seguito.

RESPONSABILE	ATTIVITÀ	OBIETTIVO
Funzione Valutazione Situazione (FVS)	Contattare il reperibile di turno dell'OGS per l'aggiornamento della verifica e interpretazione del fenomeno.	Assicurare la funzionalità del sistema di allertamento
	Avvisare telefonicamente il Direttore dell'evento per l'adozione dello **Stato di configurazione**.	

S1 - VIGILANZA

RESPONSABILE	ATTIVITÀ	OBIETTIVO
FVS	Comunicare lo Stato di configurazione adottato a: ● Dipartimento della Protezione civile; ● Prefetture - UTG, Province/Città Metropolitana di Venezia, Comuni dell'area interessata; ● Organizzazioni di volontariato: AGESCI, ARI, FIR-CB, CNSAS, ANA, ANC, referenti provinciali del volontariato; ● CREU; ● CFD, e i successivi aggiornamenti.	Allertamento della struttura di Coordinamento regionale
	Comunicare al personale della Direzione Protezione Civile lo Stato di configurazione adottato e i successivi aggiornamenti.	
	Segnalare al Direttore di Direzione ogni eventuale notizia significativa ricevuta per l'eventuale aggiornamento dello Stato di configurazione.	Assicurare la funzionalità del sistema di allertamento

S2 – PRESIDIO OPERATIVO

RESPONSABILE	ATTIVITÀ	OBIETTIVO
Direttore della Direzione Protezione Civile	Disporre il presidio della Sala Operativa regionale.	Attivazione della struttura di Coordinamento regionale
FVS	Comunicare lo Stato di configurazione adottato a: • Dipartimento della protezione civile; • Prefetture - UTG, Province/Città Metropolitana di Venezia, Comuni dell'area interessata; • Organizzazioni di volontariato: AGESCI, ARI, FIR-CB, CNSAS, ANA, ANC, referenti provinciali del volontariato di pc; • CREU; • CFD; e i successivi aggiornamenti.	Allertamento della struttura di Coordinamento regionale
	Comunicare al personale della Direzione Protezione Civile lo Stato di configurazione adottato e i successivi aggiornamenti.	
	Contattare i Comandi Provinciali dei Vigili del Fuoco dei territori interessati per verificare eventuali segnalazioni pervenute dai cittadini.	Monitoraggio degli effetti sul territorio
	Segnalare al Direttore l'esito delle verifiche effettuate.	
	Segnalare al Direttore di Direzione ogni eventuale notizia significativa ricevuta per l'eventuale aggiornamento dello Stato di configurazione.	Assicurare la funzionalità del sistema di allertamento

S3 – EMERGENZA

RESPONSABILE	ATTIVITÀ	OBIETTIVO
Direttore della Direzione Protezione Civile	Disporre il presidio della Sala Operativa regionale, articolata secondo le seguenti funzioni: Tecnica e di valutazione, Volontariato, Materiali e Mezzi, Assistenza alla popolazione, Trasporti, circolazione e Viabilità, Servizi essenziali, Telecomunicazioni d'emergenza, Censimento danni e Agibilità post-evento delle costruzioni, Strutture Operative oltre alla FVS che svolge ruolo di segreteria di coordinamento.	Attivazione della struttura di Coordinamento regionale
	Valutare l'accorpamento o l'ampliamento delle Funzioni e definisce l'articolazione oraria del servizio nel caso non sia necessario il presidio h24 della Sala Operativa regionale da parte di tutte le Funzioni.	
	Richiedere il supporto di: • Veneto Strade a integrazione della Funzione Trasporti, circolazione e Viabilità; • ENEL a integrazione della Funzione Servizi Essenziali; • VVF a integrazione della Funzione Strutture Operative, Tecnica e di valutazione e Agibilità post-evento delle costruzioni; • TIM a integrazione della Funzione Telecomunicazioni.	
	Valutare ed eventualmente proporre al Presidente della Regione la convocazione dell'Unità di Crisi Regionale.	
	Valutare l'invio di personale di supporto, anche volontario, presso eventuali centri operativi e di coordinamento attivati.	Supporto alle Strutture locali di protezione civile
	Valutare l'attivazione, ai sensi della DGR n. 103/2013, di uno o più posti di comando e controllo avanzato, inviando personale regionale, eventualmente coadiuvato da volontari specializzati, presso le amministrazioni coinvolte.	
	Mantenere i contatti con le Prefetture – UTG interessate al fine di garantire il coordinamento delle azioni.	Coordinamento delle attività di soccorso
	Valutare l'eventuale invio di messaggistica attraverso emittenti televisive/social media.	Comunicazioni alla popolazione
	Richiedere l'eventuale pubblicazione di messaggistica sul sito internet regionale o comunicati stampa, attraverso l'Ufficio Stampa della Giunta Regionale.	
Responsabile della Sala Operativa regionale	Organizzare la turnazione del personale regionale e volontario sulla base degli orari di presidio disposti dal Direttore di Direzione.	Attivazione della struttura di Coordinamento regionale
	Mantenere i contatti informativi con Sala Italia del Dipartimento Protezione Civile.	Coordinamento delle attività di soccorso

FVS	Comunicare lo Stato di configurazione adottato a: • Dipartimento della protezione civile; • Prefetture - UTG, Province/Città Metropolitana di Venezia, Comuni dell'area interessata; • CREU; • CFD; e i successivi aggiornamenti.	Attivazione della struttura di Coordinamento regionale
	Comunicare al personale della Direzione Protezione Civile lo Stato di configurazione adottato e i successivi aggiornamenti.	
	Assicurare il raccordo e il coordinamento tra le Funzioni di supporto attivate raccogliendo le informazioni al fine di garantire una rappresentazione organica e completa della situazione in atto con particolare riferimento a: • situazione dei centri operativi e di coordinamento attivati; • stato dei servizi pubblici essenziali; • richieste di supporto in attesa e completate; • popolazione interessata, sfollati e sistemazioni alloggiative attivate; • volontari impiegati sul territorio; • evoluzione delle previsioni meteorologiche.	Monitoraggio degli effetti sul territorio
	Raccogliere le segnalazioni e smistarle alle diverse Funzioni, avvalendosi del supporto, se necessario, di volontari di protezione civile, al fine di gestire l'emergenza in atto e garantire una rappresentazione organica e completa dello scenario.	
	Verificare eventuali segnalazioni pervenute dai cittadini ai VVF.	
	Segnalare al Direttore di Direzione ogni eventuale notizia significativa ricevuta per l'eventuale aggiornamento dello Stato di configurazione.	Assicurare la tempestività di attivazione del sistema
Funzione Tecnica e di valutazione	Monitorare l'apertura dei centri operativi e di coordinamento a livello territoriale (CCS/COM/COA/COI/COC)	Monitoraggio degli effetti sul territorio
	Provvedere al costante aggiornamento dello scenario meteorologico previsto e/o in atto elaborato dal CFD. Raccogliere informazioni sull'evento in atto da enti e istituti di ricerca (eventuale presenza di enti convenzionati per il supporto alla Funzione).	
	Sulla base dei dati pervenuti dalle diverse Funzioni, curare l'aggiornamento della cartografia a supporto della gestione dell'emergenza, con particolare riferimento a: effetti al suolo e danni registrati, valutazione del rischio residuo, fasi operative dichiarate dai Comuni, Stato dei Centri di Coordinamento (Apertura/Chiusura CCS/COM/COA/COI/COC), situazione della rete stradale e ferroviaria principale.	

Funzione Volontariato	Comunicare lo Stato di configurazione adottato a AGESCI, ARI, FIR-CB, CNSAS, ANA e ANC, e referenti provinciali del volontariato e i successivi aggiornamenti.	Attivazione della struttura di Coordinamento regionale
	Disporre l'attivazione di AGESCI, ARI/FIR-CB a supporto della Sala Operativa, secondo necessità.	
	Monitorare, tramite le Province/Città Metropolitana di Venezia e i Comuni interessati, la presenza dei volontari sul territorio.	Monitoraggio e coordinamento del volontariato di protezione civile
	Valutare, in raccordo con le Province interessate/Città Metropolitana di Venezia, con la Funzione Assistenza alla popolazione e con la Funzione Telecomunicazioni, l'eventuale attivazione di volontari di supporto ai territori interessati.	
	Verificare la disponibilità di adeguata struttura logistica per i volontari impiegati (vitto e alloggio).	
Funzione Materiali e Mezzi	Disporre l'invio nei territori interessati dei mezzi e delle attrezzature necessarie secondo le esigenze rappresentate dai territori colpiti.	Supporto delle Struttura locali di protezione civile
	Verificare la disponibilità di mezzi per l'eventuale supporto alle attività di ripristino della circolazione stradale, anche attraverso il contatto con eventuali Comuni e/o Aziende presenti al di fuori del territorio interessato.	Coordinamento delle attività di soccorso
Funzione Trasporti, circolazione e Viabilità	Monitorare le condizioni di transitabilità delle principali arterie autostradali, stradali e ferroviarie con particolare attenzione ai manufatti stradali e ferroviari (ponti, viadotti e gallerie).	Monitoraggio degli effetti sul territorio
	Individuare eventuali percorsi di accesso all'area colpita garantendone, ove possibile, la percorribilità privilegiata per i mezzi di soccorso.	Coordinamento delle attività di soccorso
	Individuare, sulla base della pianificazione adottata, i punti di accesso all'area colpita, in particolare in caso di arrivo delle Colonne Mobili Regionali e ne dispone l'attivazione.	
Funzione Telecomunicazioni d'emergenza	Monitorare il regolare funzionamento delle reti di telecomunicazione.	Assicurare la funzionalità del sistema di telecomunicazioni
	Verificare la funzionalità dei collegamenti telefonici/e-mail al fine di garantire lo scambio di informazioni in particolare con Prefetture - UTG, Province/Città Metropolitana di Venezia, Comuni e con i centri operativi e di coordinamento attivati.	
	Valutare la necessità di attivazione di personale volontario atto a garantire la funzionalità della rete di radiocomunicazione.	

	Assicurare l'impiego delle radio da parte dell'eventuale personale regionale inviato a supporto dei centri operativi e di coordinamento.	
Funzione Servizi essenziali	Monitorare, attraverso i contatti con le diverse sale operative degli Enti gestori, la funzionalità dei servizi essenziali e in particolare della fornitura di energia elettrica.	Monitoraggio degli effetti sul territorio
Censimento danni a persone e cose	Raccogliere dati in merito ai danni e all'agibilità degli edifici e altre strutture. Mantenere i rapporti con VVF, MiC e ordini professionali. Coordinare l'impiego di squadre di tecnici abilitati per le verifiche delle strutture.	Censimento danni
Funzione Strutture Operative	Raccogliere e integrare le informazioni relative alle attività operate dalla strutture operative nazionali (VVF, EI…)	Coordinamento delle attività di soccorso
	Raccogliere dati individuazione zone rosse (VVF).	
	Garantire il coordinamento e i rapporti con le strutture operative del Servizio regionale della protezione civile.	
Funzione Assistenza alla popolazione	Monitorare l'attivazione di Centri di ricovero temporanei per la popolazione, assicurandosi della loro piena funzionalità (effetti letterecci, riscaldamento, generi alimentari e di conforto, personale di supporto) o l'individuazione di altre strutture alternative.	Coordinamento delle attività di soccorso
	Individuare la popolazione residente all'interno delle zone rosse individuate.	
	Monitorare l'impatto dell'evento sulla popolazione (n. sfollati, n. ospitati presso strutture temporanee, n. persone in altre sistemazioni alternative).	
	Supportare le Amministrazioni comunali nelle operazioni di ricerca degli alloggi temporanei, rapportandosi con i Consorzi turistici.	
	Eventuale richiesta ai Consorzi Turistici l'avvio del censimento preventivo delle disponibilità alberghiere ed extra alberghiere, con riferimento ai soli territori interessati	Censimento della ricettività
	Acquisire i dati relativi alla disponibilità di strutture utilizzabili per il ricovero della popolazione interessata.	

REGIONE DEL VENETO

ORGANIZZAZIONE DI PROTEZIONE CIVILE E ELEMENTI CONOSCITIVI DEL TERRITORIO,

nell'ambito del Programma nazionale di soccorso per il rischio sismico

ALLEGATO 10

TOOLS DI SALA OPERATIVA

Esiti progetto Armonia

Nell'ambito del progetto europeo Armonia (http://www.armoniaproject.eu/) sono state implementate diverse attività finalizzate al miglioramento delle attività di soccorso in caso di evento sismico
In particolare si è provveduto all'installazione, nel territorio Veneto al confine con il Friuli Venezia Giulia di 6 sensori sismici, in altrettanti edifici campione, preventivamente caratterizzati dal punto di vista, geologico, strutturale e ingegneristico.

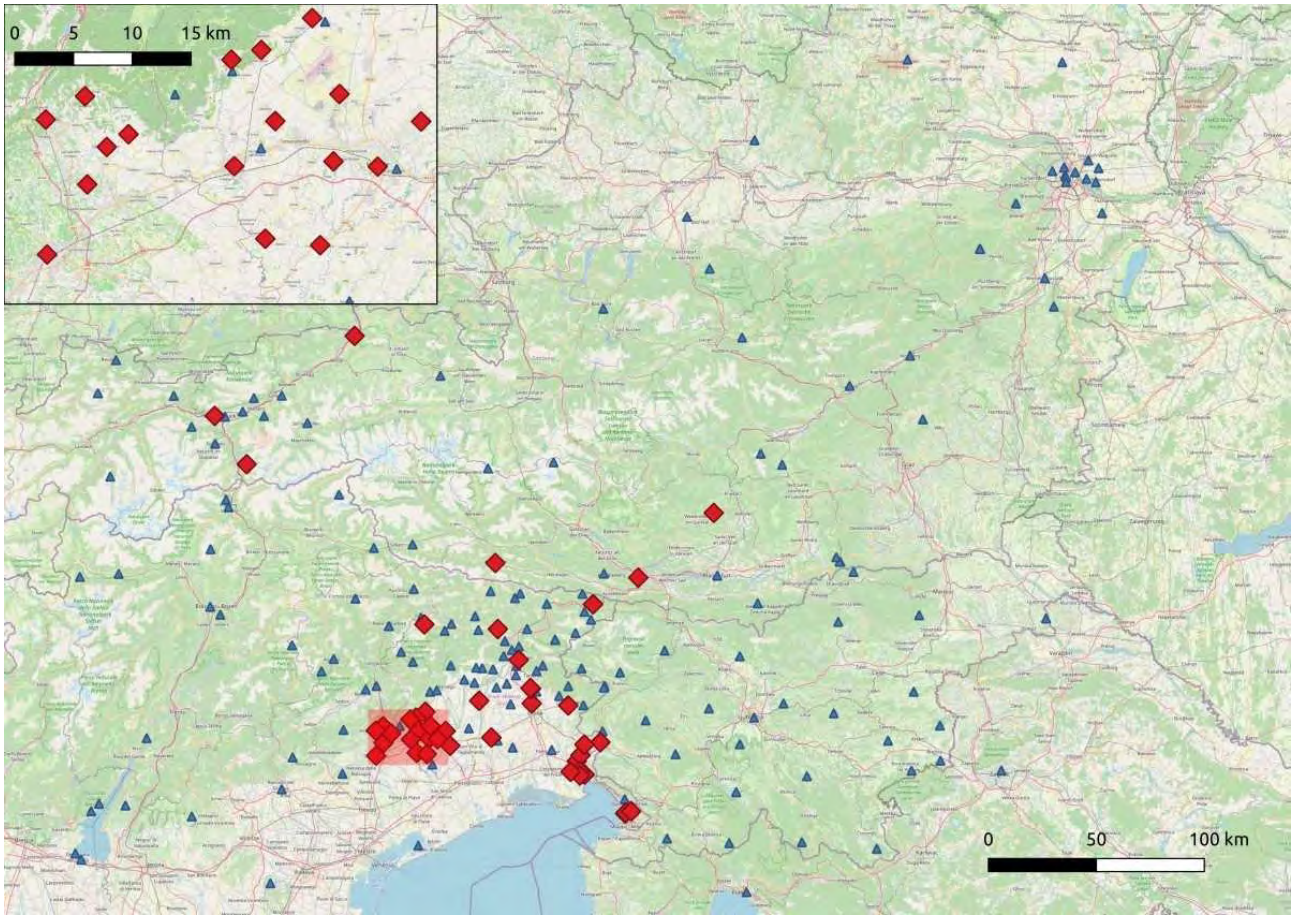

Map of seismic stations installed for ARMONIA, new Stations in RED with previously existing stations in BLUE

Sono stati esaminati inoltre, in particolare dal punto di vista statistico, anche gli edifici siti in prossimità dei siti campione, così da poter estendere le elaborazioni dei dati nell'intorno del punto di rilevamento (buffer dell'area), con sufficiente approssimazione.

UNIVERSITY OF UDINE
POLYTECHNIC DEPARTMENT OF ENGINEERING AND ARCHITECTURE
SPRINT-LAB

SITE CHARACTERIZATION FORM

DESCRIPTION AND LOCATION OF THE SITE

Site	**Vittorio Veneto town hall**	Municipality	**Vittorio Veneto**	ID code	**V7**
Address	**Piazza del Popolo, 14**	Coordinates	**45.989874, 12.296201 (EPSG:4326)**	Form updated to	**05/06/2019**
Description					



Municipality location



Satellite view

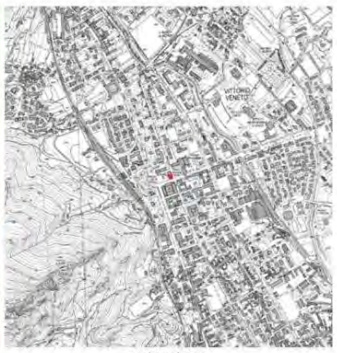

Technical map

SITE CHARACTERISTICS (FROM SEISMIC MICROZONATION STUDIES)

Site geomorpholigy	**N.a.**
Stratigraphy	**The site includes the clayey and sandy gravels of the dejection cones and detrital strata (GCcz and GCfd) of limited extent and metric thickness and the clayey gravels of the river terraces, present at the base or along the slopes, within which the water table has depth greater than 15 m and does not make them subject to liquefaction and within which no failures have been reported**
Site classification	**Stable area susceptible to local amplifications**



Microzonation map

SITE CHARACTERIZATION

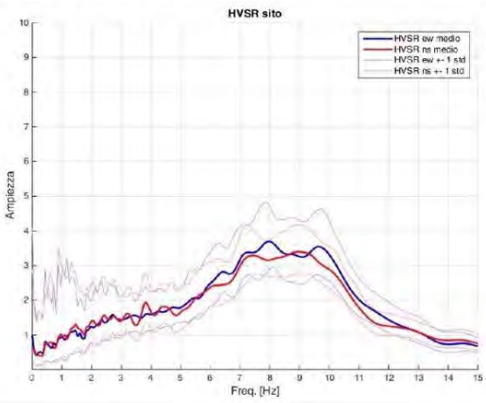

EW and NS HVSR ratios

The value of the H / V ratio remains above 2 in both directions between 5.3 and 11 Hz. At the main frequencies of the building, the amplitude of the H / V ratio is instead between 1.5 and 2.

BUILDING CHARACTERIZATION FORM

DESCRIPTION AND LOCATION OF THE BUILDING

Building	**Vittorio Veneto town hall**	Municipality	**Vittorio Veneto**	ID code	**V7**
Address	**Piazza del Popolo, 14**	Coordinates	**45.989874, 12.296201** (EPSG:4326)	Form updated to	**05/06/2019**

Description



Main facade



Satellite view

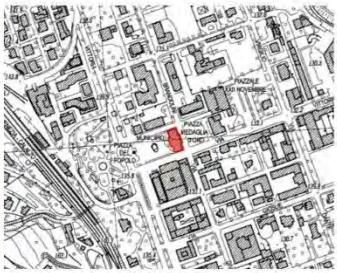

Technical map

GENERAL STRUCTURAL CHARACTERISTICS (FROM DOCUMENTARY SOURCES AND ON-SITE SURVEY)

Number of structural units	**1**
Presence of joints	**No**
Joints type	-

Plan and structural units identification



South-East view



North-West view

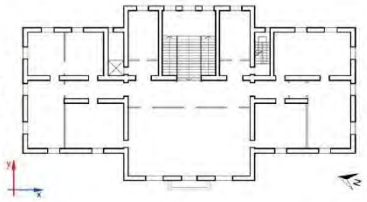

Standard floor

CHARACTERISTICS OF THE STRUCTURAL UNIT	**S.U. V701**	
Structural typology	**Loas-bearing masonry**	Stone and brick masonry
Year of construction	**1872**	
Number of above-ground floors	**3**	Attic included
Number of underground floors	**1**	Basement
Foundations typology	**N.a.**	
Rigid floors	**No**	
Roof typology	**Wood**	Pitched roof
Accessible attic	**Yes**	
Plan geometry	**Regular**	
Height geometry	**Regular**	
In-plan stiffness distribution	**Regular**	

UNIVERSITY OF UDINE
POLYTECHNIC DEPARTMENT OF ENGINEERING AND ARCHITECTURE
SPRINT-LAB

BEHAVIOURAL CHARACTERIZATION OF THE STRUCTURE

BEHAVIOURAL CHARACTERIZATION OF THE STRUCTURAL UNIT S.U. V701

Fundamental modes of the structural unit



Rototranslational
T = 0.23-0.24 s (f = 4.1-4.3 Hz)



Rototranslational
T = 0.20-0.21 s (f = 4.7-5.1 Hz)

STRUCTURAL RESPONSE INDICATORS

Structural unit	Fundamental period of the first mode	Site-structure resonance	In-plan first mode	Predisposition to torsional effects	Not regular behaviour along the height	Hammering
V701	**0.23-0.24 s (4.1-4.3 Hz)**	**No**	**Rototraslational**	**Yes**	**No**	**No**

UNIVERSITY OF UDINE
POLYTECHNIC DEPARTMENT OF ENGINEERING AND ARCHITECTURE
SPRINT-LAB

BUFFER CHARACTERIZATION FORM

DESCRIPTION AND LOCATION OF THE BUFFER

Buffer	**Vittorio Veneto town hall**	Municipality	**Vittorio Veneto**	ID code	**V7**
Address	**Piazza del Popolo, 14**	Coordinates	**45.989874, 12.296201 (EPSG:4326)**	Form updated to	**05/06/2019**

BUFFER CHARACTERIZATION

Buffers are defined starting from the identification of the census zones included (even only partially) in a circular area of 1000m radius catered in the sentinel building. Then, only census zones with at least 15 buildings/km² are considered

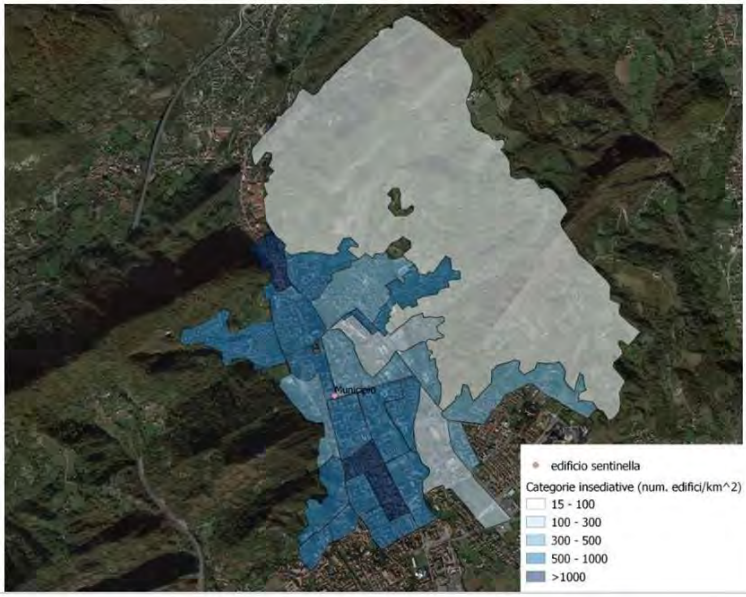

STRUCTURAL CHARACTERISTICS OF THE BUFFER

Residential buildings with load-bearing masonry structure	**1074**
Residential buildings with reinforced concrete structure	**633**
Residential buildings with other structure	**145**
Buildings with commercial, productive or other uses	**183**
Unused buildings	**110**
	1074

Notes:
Source: ISTAT 2011 census data

Tipologia edifici intorno edificio sentinella cod. V7

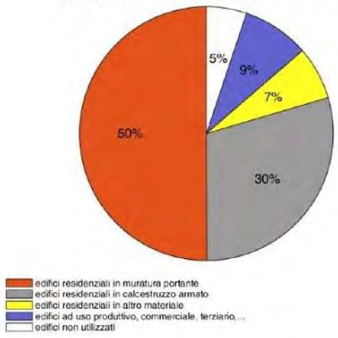

I dati raccolti attraverso i sensori (accelerometri) installati, unitamente a quelli dei partner del progetto, consentono l'elaborazione automatica - in caso di evento sismico - di mappe specifiche a supporto dell'attività della Sale Operative di Protezione Civile.

Tools di Sala Operativa

Grazie a questo strumento, gli eventi sismici sono localizzati in tempo pressochè reale, consentendo la condivisione delle informazioni più importanti (parametri di movimento del suolo, shakemap, previsione dei danni). Le mappe possono essere visualizzate dagli operatori dei diversi Enti interessati, tramite pagina web, creando così uno scambio di dati rete e condivisione dello scenario in atto.
Le mappe dinamiche, aggiornate automaticamente dopo ogni evento sismico, contengono informazioni riguardanti le caratteristiche del moto forte, valutazioni relative al danno atteso sulle strutture, stime degli impatti che si verificano sulle aree circostanti e indicazioni sulle possibili priorità di intervento nell'azione di soccorso

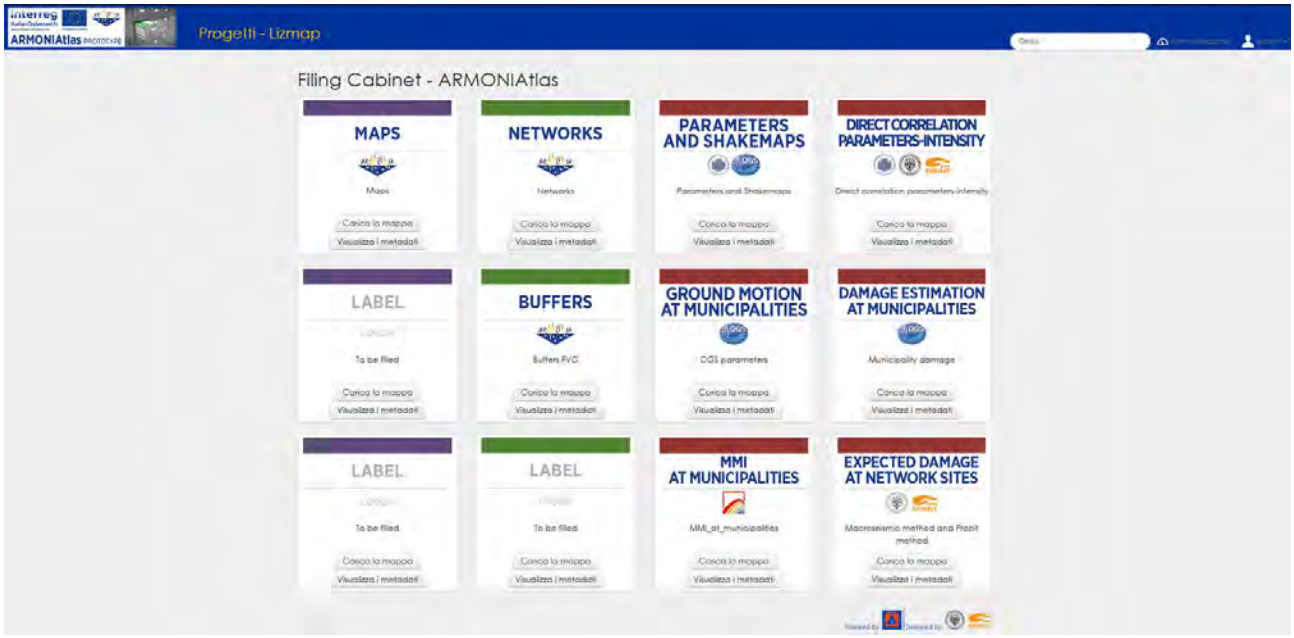

Ground motion parameters and shakemaps

Questa mappa tematica fornisce una rappresentazione per una rapida valutazione dell'entità del terremoto nelle diverse aree colpite, consentendo agli operatori di individuare le aree dove focalizzare l'attenzione. In particolare, questa carta tematica rappresenta i principali parametri di movimento del suolo calcolati a partire dalle registrazioni acquisite dalle stazioni sismiche installate, insieme alle Shakemaps che forniscono le valutazioni dell'area e le relative curve di livello

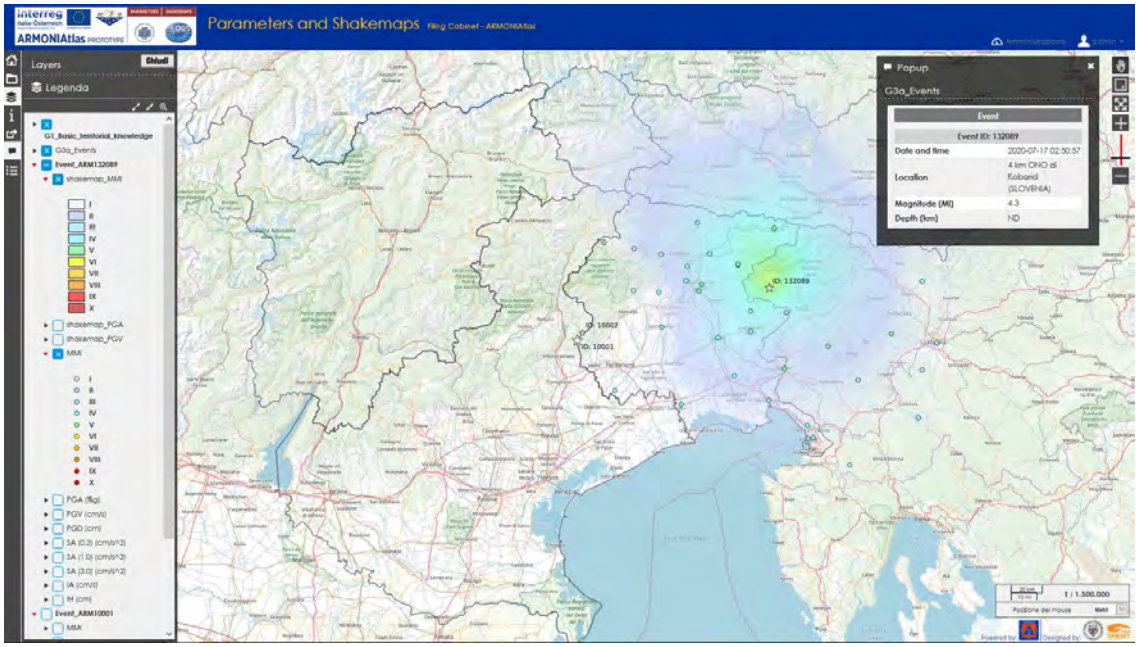

Direct correlation parameters-intensity

Questa mappa tematica mostra agli operatori una prima valutazione sulle potenziali conseguenze del terremoto. La mappa rappresenta, distinguendo tra diverse tipologie strutturali (muratura e cemento armato), gli intervalli di intensità macrosismica calcolati applicando formule di correlazione presenti in letteratura utilizzando come input diversi parametri di moto del suolo.

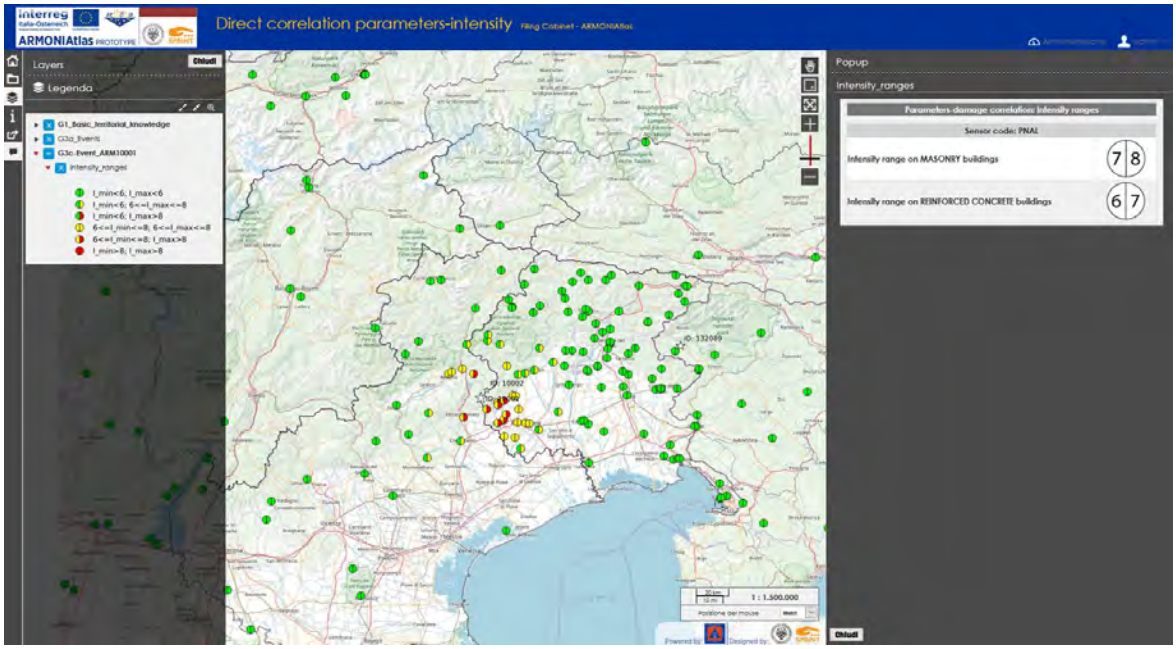

Warning and priorities

Lo scopo di questa mappa tematica è quello di mostrare i livelli di allarme valutati per ciascun comune, a partire dai quali le sale operative possono procedere all'attivazione di specifiche procedure precodificate su ciascun comune.

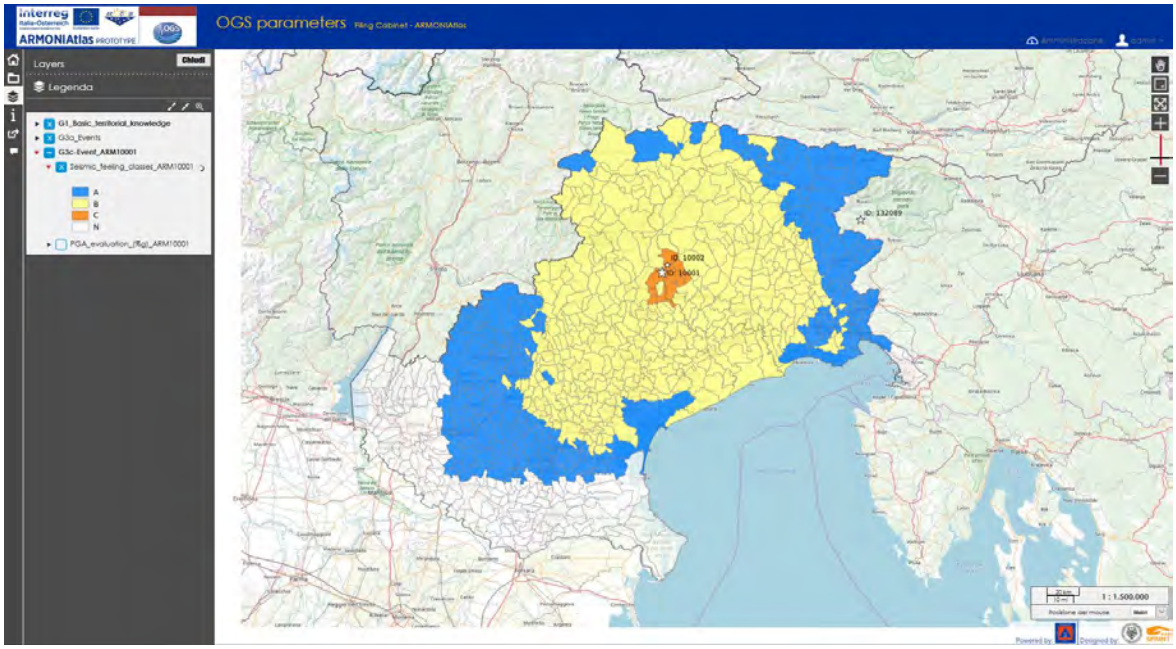

Damaged buildings at municipalities

Specifici algoritmi consentono di avere una stima del numero di edifici gravemente danneggiati o crollati (secondo la scala di danno EMS98) in ogni comune, ottenendo dati che consentono un'analisi ancora più approfondita e utile per la gestione dell'emergenza da parte delle Sale Operative interessate.

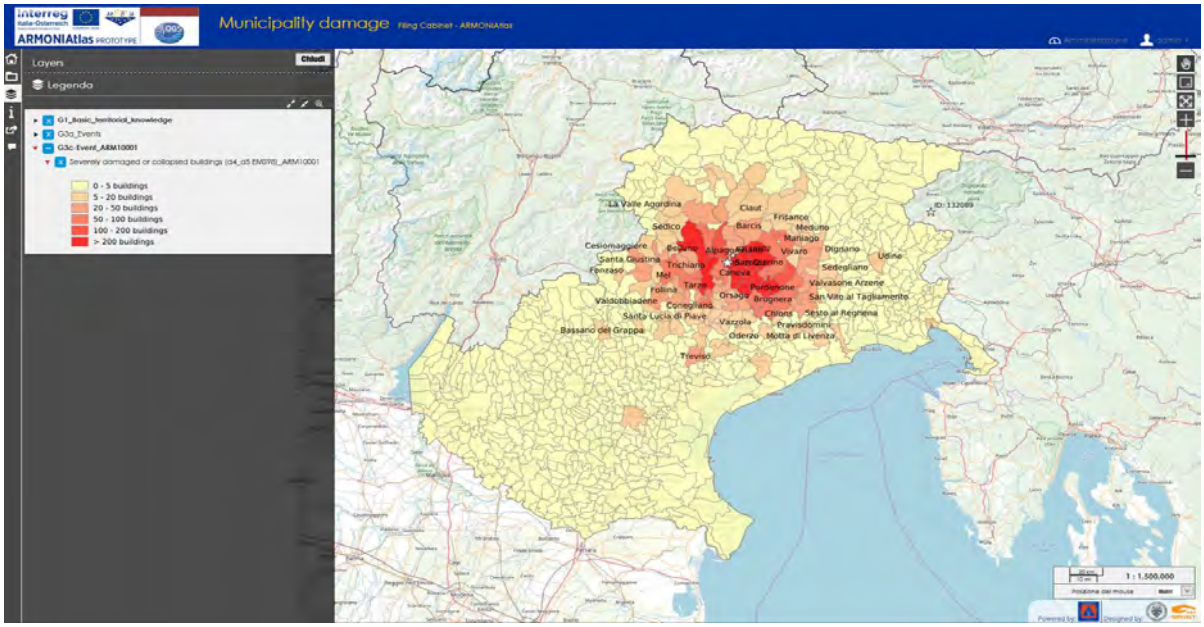

Expected damage at network sites

Questa mappa tematica fornisce una stima dei potenziali danni avvenuti nelle aree limitrofe agli edifici sentinella (edifici caratterizzati e dotati di sensori di monitoraggio sismico), calcolati utilizzando due diverse metodologie: il metodo macrosismico e il metodo Probit.
Il metodo macrosismico è applicato anche agli edifici sentinella, dove è stata eseguita la caratterizzazione rapida. La possibilità di visualizzare i risultati di due diversi metodi consente agli operatori di effettuare confronti e definire la situazione cautelativa fornendo al contempo una maggiore affidabilità del risultato

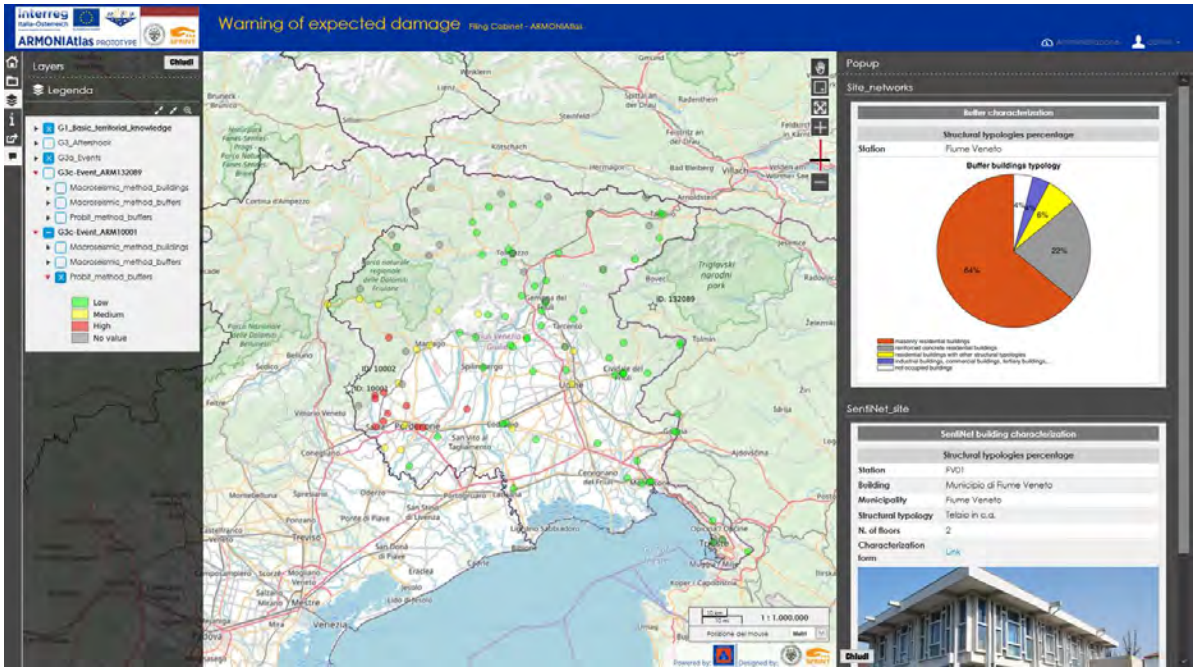

Aftershock on masonry buildings

La possibilità di applicare il metodo macrosismico per gli edifici in muratura anche a seguito di ulteriori eventi sismici (scosse di assestamento) consente di avere stime aggiornate (seppur limitate agli edifici in muratura) dopo ogni evento. E' quindi possibile evidenziare il danno cumulativo verificatosi su strutture di questa tipologia. La mappa presenta un codice colore aggiornato dopo ogni scossa.

Questionario di risentimento

Nell'ambito del medesimo progetto si è inoltre realizzata una campagna formativa, con la partecipazione di circa 200 operatori volontari, finalizzata a costituire una rete di osservatori territoriali circa il risentimento degli eventi sismici. Gli operatori sono stati formati prevalentemente nelle provincie di Belluno, Treviso e Vicenza, A breve il progetto verrà esteso al restante territorio.
Gli operatori sono stati formati per la compilazione di un breve questionario, via web, volto a verificare il grado di percezione dell'evento sul territorio e gli eventuali danni causati. Si tratta ovviamente di osservazioni empiriche che vanno interpretate unitamente ai dati strumentali al fine di delineare un possibile quadro degli effetti del sisma sul territorio. Il sistema è particolarmente utile ai fini di studio post evento e di calibrazione delle procedure di allertamento, Le informazioni raccolte attraverso il questionario risultano del tutto analoghe a quelle raccolte dalla regione Friuli Venezia-Giulia, consentendo un'analisi transregionale per gli eventi risentiti in entrambe le regioni.

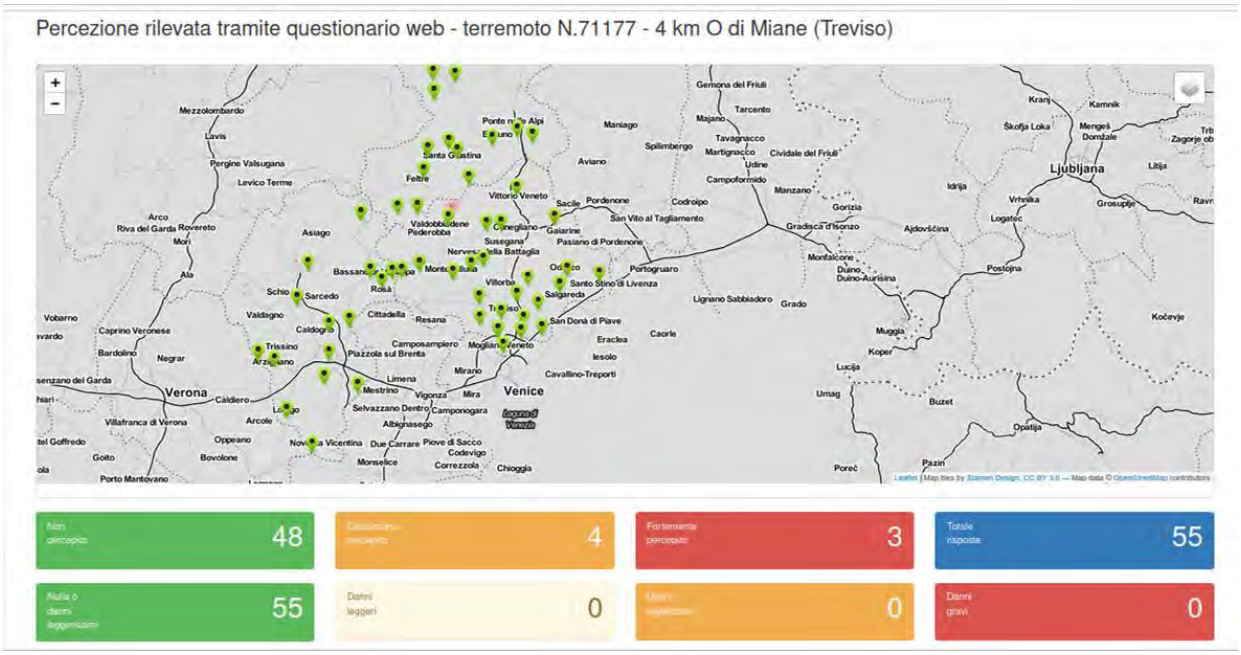

Mappa di percezione realizzata attraverso questionario

Bot Telegram

Analogamente è stato realizzato un sistema, rivolto agli stessi operatori, che consente, attraverso un bot telegram di segnalare in modo speditivo la percezione del terremoto geo localizzando il punto di risposta.
Il sistema, negli ultimi quattro eventi significativi sul territorio (eventi con magnitudo > 2.5 M) ha dimostrato una significativa reattività da parte degli operatori, consentendo in circa 20/30 minuti di delineare una prima mappa di percezione del fenomeno sul territorio.

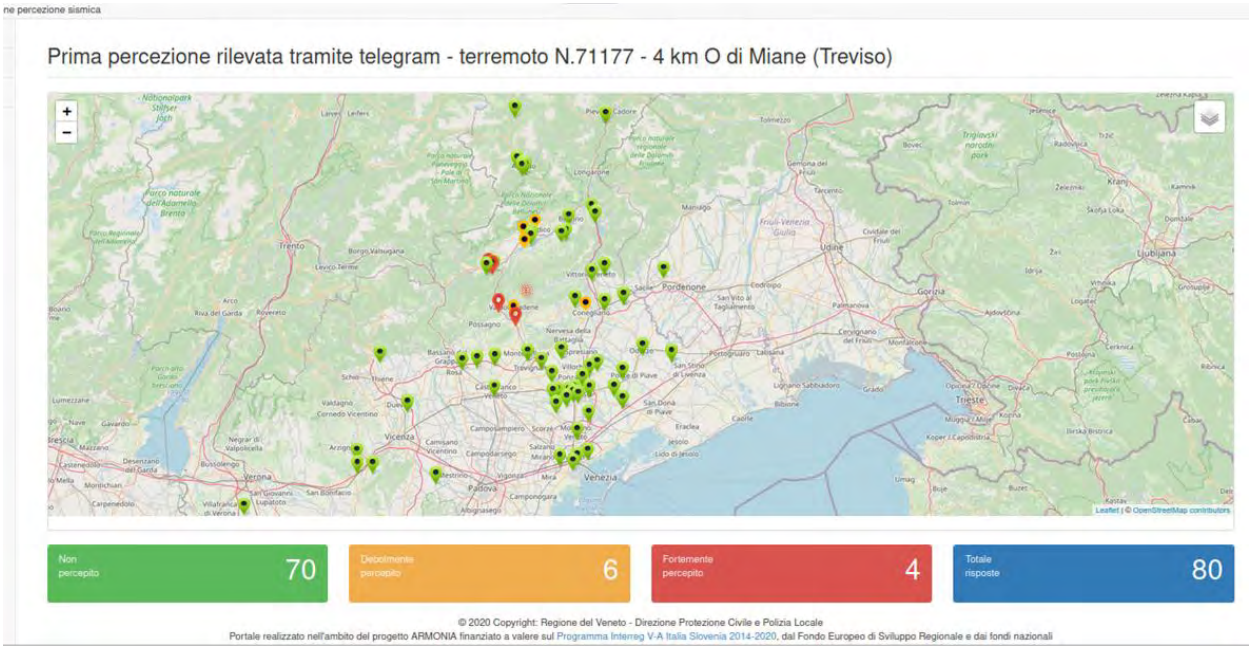

Mappa di prima percezione attraverso bot telegram

Entrambe le applicazioni sono utilizzabili attraverso un portale web e generano in modo automatico mappe che sono a disposizione degli operatori di Sala Operativa per l'inquadramento del fenomeno in atto.

Fruibilità degli edifici strategici

Nell'ambito del progetto è stata sviluppata da Regione Friuli Venezia-Giulia, in collaborazione con Sprint-Lab e Università degli Studi di Udine, una scheda per l'analisi della fruibilità funzionale degli edifici post evento, da utilizzarsi a seguito di eventi di media intensità, eventi per i quali non si attiva di norma la procedura AEDES. E' previsto che la scheda venga parzialmente compilata nell'ambito del Piano Comunale di Protezione Civile, così da consentire una preventiva conoscenza dello stato di conservazione degli edifici strategici. La scheda andrà poi completate con le rilevazioni post evento, costituendo una sorta di check-list degli aspetti strutturali e impiantistici da esaminare in sede di verifica.

Integrazioni con esiti progetto "VenetONE"

Nell'aprile del 2022, nell'ambito del POR FESR 2014-2019 - Asse 5 Rischio Sismico e idraulico, Azione 5.3.1 "Integrazione e sviluppo di sistemi di prevenzione multirischio, anche attraverso reti digitali interoperabili di coordinamento operativo precoce", la Regione del Vento ha stipulato un accordo di collaborazione con l'Istituto Nazionale di Oceanografia e di Geofisica Sperimentale - OGS Centro di Ricerche Sismologiche – CRS, per la realizzazione dell'azione.

Il progetto, conclusosi a ottobre 2022, oltre al monitoraggio di fenomeni transienti di deformazione e alla caratterizzazione della risposta sismica locale per le porzioni di territorio a più alto rischio sismico, ha portato alla realizzazione di una rete accelerometrica ad elevata densità in Veneto.

Sono stati installati 329 accelerometri in 309 edifici di 304 comuni e sono stati indagati gli effetti di sito in 100 siti di installazione in collaborazione con il Dipartimento di Geoscienze dell'Università degli Studi di Padova. I sensori sono stati installati alla base di edifici quali sedi delle Associazioni dei volontari di protezione civile, stazioni nelle centrali TIM e sedi di Poste Italiane.

Ciò ha portato ad infittire la rete dei sensori in free field già esistenti, permettendo una migliore definizione spaziale delle mappe di scuotimento elaborate da OGS e sostituendo le stime del danneggiamento con misure reali in più punti possibili.

I dati così raccolti sono stati integrati con quelli raccolti dalle stazioni installate dal progetto ARMONIA e le stazioni accelerometriche della Rete Sismometrica dell'Italia Nordorientale gestita da OGS ed utilizzati nel sistema di stima del moto del suolo atteso.

Le misure di risposta sismica locale consentiranno di migliorare le stime di scuotimento a livello urbano. Sulla base delle misure di scuotimento, e di dati statistici sulla distribuzione e la tipologia degli edifici, verranno quindi rese disponibili indicazioni rapide e preliminari sull'entità del danneggiamento nell'area epicentrale, in continuità con il lavoro già iniziato in fase sperimentale con la Protezione Civile del Veneto.



Mappa sedi di installazione: in verde le sedi dei volontari, in rosso le stazioni nelle centrali TIM, in giallo le sedi di Poste Italiane (Fonte: OGS)

REGIONE DEL VENETO

ORGANIZZAZIONE DI PROTEZIONE CIVILE E ELEMENTI CONOSCITIVI DEL TERRITORIO,

nell'ambito del Programma nazionale di soccorso per il rischio sismico

ALLEGATO 11

SCHEDE MODULI COLONNA MOBILE REGIONALE

REGIONE VENETO

MODULO DI ASSISTENZA ALLA POPOLAZIONE

che può essere messo a disposizione del sistema nazionale in caso di evento
art. 7, c. 1 lett. c), del codice della protezione civile

Dimensionamento fino a 250 persone sfollate

NUMERO MODULO n. 1 di 2

DISPONIBILE SI ☒ / NO ☐ se NO, previsione……..……

Proprietà del modulo: Regione del Veneto

Responsabile del modulo: Ing. Tommaso Settin

e-mail tommaso.settin@regione.veneto.it

Recapito in caso di emergenza: Sala Operativa Regionale

tel. 800 99 00 09 email: sala.operativa@regione.veneto.it

RISORSE CHE COMPONGONO IL MODULO:

tende pneumatiche con impianto elettrico interno	tipo/descrizione		n° disp	n° non disp	prontezza
	Tende 3 Archi		32		H 3
	sito di stoccaggio	Confezione	Trasporto	Gestione	
	Polo Logistico Regionale Bonisiolo	1 cesta da container per tenda	4 tende in 1 container 10": totale di 6 container	Direzione Regionale Protezione Civile	
tende autostabili con impianto elettrico interno	tipo/descrizione		n° disp	n° non disp	prontezza
					H 3
	sito di stoccaggio	Confezione	Trasporto	gestione	
Accessori tende (grelle, tappetini, teli ecc.)	tipo/descrizione		n° disp	n° non disp	prontezza
	Grelle autolivellanti 120x60		1380		H3
	sito di stoccaggio	Confezione	Trasporto	gestione	
	Polo Logistico Regionale Bonisiolo	Slitta da 230 grelle	Container ISO 10"	Direzione Regionale Protezione Civile	
brande / effetti letterecci	tipo/descrizione		n° disp	n° non disp	prontezza
	Brandine pieghevoli (1) Coperte ad una piazza (2) Lenzuola usa e getta (1)		250 250 0	0 0 1000	H 3 (1) H 6 (2)
	sito di stoccaggio	Confezione	Trasporto	gestione	
	Polo Logistico Regionale Bonisiolo (1)	Ceste da container	N° 1 Container ISO	Direzione Regionale Protezione Civile (1) Ufficio Protezione Civile di Belluno (2)	

	Magazzino Provinciale di Belluno				
generatori elettrici	tipo/descrizione		n° disp	n° non disp	prontezza
	Generatore Perin modello GEPR100 100 Kva (1) Generatore torre faro Kometa da 14 Kw (2)		1 0	0 2	H 3
	sito di stoccaggio	Confezione	Trasporto	gestione	
	Magazzino ANA Campiglia dei Berici VI (1) Polo Logistico Regionale Bonisiolo		Autocarro (1) Torre faro carrellata (2)	Direzione Regionale Protezione Civile	
impianto elettrico campo	tipo/descrizione		n° disp	n° non disp	prontezza
	Impianto elettrico campale fornito da DPC		1		H3
	sito di stoccaggio	Confezione	Trasporto	gestione	
	Polo Logistico Regionale Bonisiolo	1 container ISO 10"	Container ISO 10"	Direzione Regionale Protezione Civile	
gruppi illuminanti (torri faro, palloni, ecc)	tipo/descrizione		n° disp	n° non disp	prontezza
	Torre faro modello Kometa fornite da DPC		2		H 3
	sito di stoccaggio	Confezione	Trasporto	gestione	
	Polo Logistico Regionale Bonisiolo	Carrelalte	Carrellate	Direzione Regionale Protezione Civile	
riscaldatori / condizionatori	tipo/descrizione		n° disp	n° non disp	prontezza
	Daiatsu APD 12 HR Argo IDRO PLUS		32 32		H 3
	sito di stoccaggio	Confezione	Trasporto	gestione	
	Polo Logistico Regionale Bonisiolo	Ceste	4 container ISO 10"	Direzione Regionale Protezione Civile	
padiglioni igienici (normali)	tipo/descrizione		n° disp	n° non disp	prontezza
	Container Bagno 6150x2400 composto da 2 wc uomini, 2 wc donne e 1 wc disabili (1) Container bagno 2395x2395 composto da 1 wc e 1 doccia (2)		2 (1) 12 (2)		H 24
	sito di stoccaggio	Confezione	Trasporto	gestione	
	Magazzino ANA Campiglia dei Berici, Magazzino Provinciale di Padova, Magazzino Provinciale di Vicenza, Magazzino di Pedavena	Moduli prefabbricati	Autocarro o carrellone	Direzione Regionale Protezione Civile	
	tipo/descrizione		n° disp	n° non disp	prontezza

padiglioni igienici (diversamente abili)	Vedi voce precedente				
	sito di stoccaggio	Confezione	Trasporto	gestione	
tende speciali (sociale, ricreativa, religiosa, ecc.)	tipo/descrizione		n° disp	n° non disp	prontezza
	Non disponibili				
	sito di stoccaggio	Confezione	Trasporto	gestione	

NOTE:

Torre faro consegnata da DPC ed in attesa di assegnazione formale per poter procedere a manutenzione, immatricolazione e messa in opera;

Impianto elettrico campale in fase di acquisto a seguito di rimodulazione, l'impianto fornito dal DPC è in fase di adeguamento funzionale;

Effetti letterecci in acquisto con progetto colonna mobile nazionale delle regioni.

REGIONE VENETO

MODULO PER EMERGENZA IDRAULICA

che può essere messo a disposizione del sistema nazionale in caso di evento
art. 7, c. 1 lett. c), del codice della protezione civile

NUMERO MODULO n. 1 di 1

DISPONIBILE SI ☒ / NO ☐ se NO, previsione……..

Proprietà del modulo: Regione del Veneto

Responsabile del modulo: Ing. Tommaso Settin

e-mail tommaso.settin@regione.veneto.it

Recapito in caso di emergenza: Sala Operativa Regionale

tel. 800 99 00 09 email: sala.operativa@regione.veneto.it

RISORSE CHE COMPONGONO IL MODULO:

<table>
<tr><td rowspan="4">modulo pompa</td><td colspan="2">tipo/descrizione</td><td>n° disp</td><td>n° non disp</td><td>prontezza</td></tr>
<tr><td colspan="2">portata 210.000 – 660.000 L/H, ogni pompa è comprensiva di 40 metri di tubazioni di mandata da 250 mm e 4 tubazioni da 3 metri per aspirazione.

Proprietà Regione Veneto</td><td>5 Motopompa centrifuga autoadescante JD10-305 carrellate</td><td>Indicare il numero non disponibili specificando se impiegate e/o che necessitano di interventi manutentivi o non più impiegabili</td><td>H 06</td></tr>
<tr><td>sito di stoccaggio</td><td>Confezione</td><td>Trasporto</td><td colspan="2">gestione</td></tr>
<tr><td>Centro Logistico di Protezione Civile - Bonisiolo</td><td>Carrellate – Massa complessiva 2600, massa utile 1860, dimensione cassone 1840 x 3500 circa – Lunghezza complessiva 4980 – larghezza complessiva 1840</td><td>In possesso di mezzi della Colonna tali da garantire il trasporto.</td><td colspan="2">Regione del Veneto</td></tr>
<tr><td rowspan="4">modulo lavaggio (autobotti)</td><td colspan="2">tipo/descrizione</td><td>n° disp</td><td>n° non disp</td><td>prontezza</td></tr>
<tr><td colspan="2">Non disponibile</td><td></td><td></td><td></td></tr>
<tr><td>sito di stoccaggio</td><td>Confezione</td><td>Trasporto</td><td colspan="2">gestione</td></tr>
<tr><td></td><td></td><td></td><td colspan="2"></td></tr>
<tr><td rowspan="4">potabilizzatori</td><td colspan="2">tipo/descrizione</td><td>n° disp</td><td>n° non disp</td><td>prontezza</td></tr>
<tr><td colspan="2">Non disponibili</td><td></td><td></td><td></td></tr>
<tr><td>sito di stoccaggio</td><td>Confezione</td><td>Trasporto</td><td colspan="2">gestione</td></tr>
<tr><td></td><td>Indicare il confezionamento</td><td></td><td colspan="2"></td></tr>
<tr><td>Argini di emergenza</td><td colspan="2">tipo/descrizione</td><td>n° disp</td><td>n° non disp</td><td>prontezza</td></tr>
</table>

	Non disponili				
	sito di stoccaggio	Confezione	Trasporto	gestione	
		Indicare il confezionamento			

NOTE:

In acquisizione dotazione integrativa per rendere il modulo adattato su standard del meccanismo europeo di Protezione Civile

REGIONE VENETO

MODULO PER PRODUZIONE PASTI

che può essere messo a disposizione del sistema nazionale in caso di evento
art. 7, c. 1 lett. c), del codice della protezione civile

NUMERO MODULO n. 1 di 4

DISPONIBILE SI ☐ / NO ☐ se NO, previsione……..

Proprietà del modulo: Regione del Veneto

Responsabile del modulo: Ing. Tommaso Settin

e-mail tommaso.settin@regione.veneto.it

Recapito in caso di emergenza: Sala Operativa Regionale

tel. 800 99 00 09 email: sala.operativa@regione.veneto.it

RISORSE CHE COMPONGONO IL MODULO:

<table>
<tr><td rowspan="3">tende speciali (refettorio)</td><td>tipo/descrizione</td><td></td><td>n° disp</td><td>n° non disp</td><td>prontezza</td></tr>
<tr><td></td><td></td><td></td><td></td><td></td></tr>
<tr><td>sito di stoccaggio</td><td>Confezione</td><td>Trasporto</td><td colspan="2">gestione</td></tr>
<tr><td></td><td></td><td></td><td colspan="2"></td></tr>
<tr><td rowspan="5">modulo produzione e distribuzione pasti</td><td>tipo/descrizione</td><td></td><td>n° disp</td><td>n° non disp</td><td>prontezza</td></tr>
<tr><td>Cucina da campo su container ISO 20” fornita dal DPC</td><td></td><td>1</td><td></td><td>H 6</td></tr>
<tr><td>sito di stoccaggio</td><td>Confezione</td><td>Trasporto</td><td colspan="2">gestione</td></tr>
<tr><td>Polo Logistico Regionale di Bonisiolo</td><td>Container</td><td>Autocarro</td><td colspan="2">Direzione Regionale Protezione Civile</td></tr>
<tr><td colspan="3">Quantità produzione pasti</td><td colspan="2"></td></tr>
<tr><td colspan="3">250 pasti ora</td><td colspan="2">In fase di completamento mediante acquisti DPCM 5081</td></tr>
<tr><td rowspan="4">Tavoli e panche</td><td>tipo/descrizione</td><td></td><td>n° disp</td><td>n° non disp</td><td>prontezza</td></tr>
<tr><td>tavoli in legno con gambe pieghevoli 220X80[1]
panche in legno con gambe pieghevoli 25X220[1]
tavoli in legno con gambe pieghevoli[2]
panche in legno con gambe pieghevo[2]li</td><td></td><td>20[1]
40[1]
40[2]
80[2]</td><td></td><td>H 6</td></tr>
<tr><td>sito di stoccaggio</td><td>Confezione</td><td>Trasporto</td><td colspan="2">gestione</td></tr>
<tr><td>[1] Magazzino provinciale – La Cal a Limana, via ragazzi del 99
[2] Polo Logistico Regionale di Bonisiolo</td><td>contenitore metallico (140X230 circa) con cintura[1]
Container ISO 10”[2]</td><td>Autocarro</td><td colspan="2">[1] Ufficio Protezione Civile Provincia Belluno
[2] Direzione Regionale Protezione Civile</td></tr>
</table>

NOTE:

REGIONE VENETO

MODULO DI ASSISTENZA ALLA POPOLAZIONE

che può essere messo a disposizione del sistema nazionale in caso di evento
art. 7, c. 1 lett. c), del codice della protezione civile

Dimensionamento fino a 250 persone sfollate

NUMERO MODULO n. 2 di 2

DISPONIBILE SI ☐ / NO ☐ se NO, previsione……

Proprietà del modulo: Regione del Veneto

Responsabile del modulo: Ing. Tommaso Settin

e-mail tommaso.settin@regione.veneto.it

Recapito in caso di emergenza: Sala Operativa Regionale

tel. 800 99 00 09 email: sala.operativa@regione.veneto.it

RISORSE CHE COMPONGONO IL MODULO:

tende pneumatiche con impianto elettrico interno	tipo/descrizione		n° disp	n° non disp	prontezza
	sito di stoccaggio	Confezione	Trasporto	Gestione	
tende autostabili con impianto elettrico interno	tipo/descrizione		n° disp	n° non disp	prontezza
	Tende 4 archi		42		H 3
	sito di stoccaggio	Confezione	Trasporto	gestione	
	Polo Logistico Regionale Bonisiolo	Ceste per container	15 tende per container da ISO 10": totale di 3 container	Direzione Regionale Protezione Civile	
Accessori tende (grelle, tappetini, teli ecc.)	tipo/descrizione		n° disp	n° non disp	prontezza
	Grelle autolivellanti 30x60		9900		H 3
	sito di stoccaggio	Confezione	Trasporto	gestione	
	Polo Logistico Regionale Bonisiolo	Ceste da 90 grelle	Container ISO 10"	Direzione Regionale Protezione Civile	
brande / effetti letterecci	tipo/descrizione		n° disp	n° non disp	prontezza
	Brandine pieghevoli (1) Coperte ad una piazza (2) Lenzuola monouso (2)		250 (1) 150 (2) 800 (2)	0 100	H 6 (2) H 3 (1)
	sito di stoccaggio	Confezione	Trasporto	gestione	
	Magazzino provinciale -- La Cal a Limana, via ragazzi del 99 (2)	Ceste da container[2]	N° 3 Container ISO 10"[1] N° 4 Container ISO 10"[2]	Ufficio Protezione Civile Provincia Belluno(2) Direzione Regionale Protezione Civile (1)	

	Polo Logistico Regionale Bonisiolo (1)				
generatori elettrici	tipo/descrizione		n° disp	n° non disp	prontezza
	marca C.G.M. mod. 10.5LW(1) Torre faro / Gruppo elettrogeno Lanmar MUB 2 Potenza erogata Generatore Elettrico:13,5 KVA Tensione uscita: 220/380(2) Generatore elettrico 85JD CGM - Potenza erogata: 85 KVA Tensione uscita: 220/380 Dotato di quadro di distribuzione (2) Generatore elettrico EX5500 HONDA - Potenza erogata: 5 KVA Tensione uscita: 220/380 (2)		1 1 1 1		H 6 (1) H 3(2)
	sito di stoccaggio	Confezione	Trasporto	gestione	
	Magazzino provinciale -- La Cal a Limana, via ragazzi del 99 (1) Sede Protezione Civile Montecchio Maggiore Via Pelosa,2 36075 Montecchio Maggiore (2)		Autocarro (1) Carrellata la torre faro e su cassone o carrello i due generatori(2)	Ufficio Protezione Civile Provincia Belluno(1) Protezione Civile Montecchio Maggiore(2)	
impianto elettrico campo	tipo/descrizione		n° disp	n° non disp	prontezza
	Impianto elettrico campale esistente			1	H 3
	sito di stoccaggio	Confezione	Trasporto	gestione	
	Polo Logistico Regionale Bonisiolo	Container ISO 20"	Autocarro o carrellone	Direzione Regionale Protezione Civile	
gruppi illuminanti (torri faro, palloni, ecc)	tipo/descrizione		n° disp	n° non disp	prontezza
	Torre faro / Gruppo elettrogeno Lanmar MUB 2 - N° fari: 6 Tipo potenza: alogeni da 1500 W cad. Torre faro manuale con treppiede Fireco - N° fari: 2 Tipo potenza: led 50W cad. Tubo gonfiabile illuminante Eli Tower lux dual - N° lampade: 2 Tipo potenza: Ioduri metallici da 1000 W cad.		1 1 1		H 3
	sito di stoccaggio	Confezione	Trasporto	gestione	
	Sede Protezione Civile Montecchio Maggiore Via Pelosa,2 36075		Torre faro Lanmar Carrellata con gancio Ulpio /	Protezione Civile Montecchio Maggiore	

	Montecchio Maggiore		Sferico, altri su cassone o carrello		
riscaldatori / condizionatori	tipo/descrizione		n° disp	n° non disp	prontezza
	Pinguino modello HFC Daiatsu APD 12 HR		24 19		H 3
	sito di stoccaggio	Confezione	Trasporto	gestione	
	Polo Logistico Regionale Bonisiolo	Ceste	4 container ISO 10”	Direzione Regionale Protezione Civile	
padiglioni igienici (normali)	tipo/descrizione		n° disp	n° non disp	prontezza
	moduli wc 6150x2400 composti da locale uomini con 2 wc, locale donne con 2 wc e locale disabili con 1 wc		6		H 24
	sito di stoccaggio	Confezione	Trasporto	gestione	
	Magazzino ANA Campiglia dei Berici, Magazzino Provinciale di Padova, Magazzino Provinciale di Vicenza, Magazzino di Pedavena	Moduli prefabbricati	Autocarro o carrellone	Direzione Regionale Protezione Civile	
padiglioni igienici (diversamente abili)	tipo/descrizione		n° disp	n° non disp	prontezza
	Vedi sopra				
	sito di stoccaggio	Confezione	Trasporto	gestione	
tende speciali (sociale, ricreativa, religiosa, ecc.)	tipo/descrizione		n° disp	n° non disp	prontezza
	Non disponibile				
	sito di stoccaggio	Confezione	Trasporto	gestione	

NOTE:

impianto elettrico esistente in revisione e ad oggi non operativo;

La dotazione mancante è in acquisizione, attualmente il modulo è utilizzabile con il supporto del DPC.

REGIONE VENETO

MODULO PER PRODUZIONE PASTI

che può essere messo a disposizione del sistema nazionale in caso di evento
art. 7, c. 1 lett. c), del codice della protezione civile

NUMERO MODULO n. 2 di 2

DISPONIBILE SI ☐ / NO ☐ se NO, previsione……..

Proprietà del modulo: Regione del Veneto

Responsabile del modulo: Ing. Tommaso Settin

e-mail tommaso.settin@regione.veneto.it

Recapito in caso di emergenza: Sala Operativa Regionale

tel. 800 99 00 09 email: sala.operativa@regione.veneto.it

RISORSE CHE COMPONGONO IL MODULO:

tende speciali (refettorio)	tipo/descrizione		n° disp	n° non disp	prontezza
	sito di stoccaggio	Confezione	Trasporto	gestione	
modulo produzione e distribuzione pasti	tipo/descrizione		n° disp	n° non disp	prontezza
	Monoblocco attrezzato a cucina su rimorchio		1		H 12
	sito di stoccaggio	Confezione	Trasporto	gestione	
	Sant'Ambrogio di Valpolicella	Monoblocco su rimorchio	Rimorchio	Gruppo comunale di PC di Valpolicella	
	Quantità produzione pasti				
	100/200 pasti ora				
Tavoli e panche	tipo/descrizione		n° disp	n° non disp	prontezza
	sito di stoccaggio	Confezione	Trasporto	gestione	

NOTE:

Possibilità di partire con una scorta di derrate alimentari

REGIONE VENETO

MODULO PER PRODUZIONE PASTI

che può essere messo a disposizione del sistema nazionale in caso di evento
art. 7, c. 1 lett. c), del codice della protezione civile

NUMERO MODULO n. 4 di 4

DISPONIBILE SI ☐ / NO ☐ se NO, previsione……..

Proprietà del modulo: Regione del Veneto

Responsabile del modulo: Ing. Tommaso Settin

e-mail tommaso.settin@regione.veneto.it

Recapito in caso di emergenza: Sala Operativa Regionale

tel. 800 99 00 09 email: sala.operativa@regione.veneto.it

RISORSE CHE COMPONGONO IL MODULO:

tende speciali (refettorio)	tipo/descrizione		n° disp	n° non disp	prontezza
	sito di stoccaggio	Confezione	Trasporto	gestione	
modulo produzione e distribuzione pasti	tipo/descrizione		n° disp	n° non disp	prontezza
	Complesso cucina mobile su due shelter speciali a geometria variabile trasportabili su 2 carrelli/rimorchi		1		H 24
	sito di stoccaggio	Confezione	Trasporto	gestione	
	Verona	Shelter su rimorchio	Rimorchio	Comune di Verona	
	Quantità produzione pasti				
	300 pasti ora				
Tavoli e panche	tipo/descrizione		n° disp	n° non disp	prontezza
	sito di stoccaggio	Confezione	Trasporto	gestione	

NOTE: non note informazioni relativamente all'allestimento ed alle dotazioni disponibili con il modulo.

REGIONE VENETO

MODULO PER PRODUZIONE PASTI

che può essere messo a disposizione del sistema nazionale in caso di evento
art. 7, c. 1 lett. c), del codice della protezione civile

NUMERO MODULO n. 3 di 4

DISPONIBILE SI ☐ / NO ☐ se NO, previsione……..

Proprietà del modulo: Regione del Veneto

Responsabile del modulo: Ing. Tommaso Settin

e-mail tommaso.settin@regione.veneto.it

Recapito in caso di emergenza: Sala Operativa Regionale

tel. 800 99 00 09 email: sala.operativa@regione.veneto.it

RISORSE CHE COMPONGONO IL MODULO:

tende speciali (refettorio)	tipo/descrizione		n° disp	n° non disp	prontezza
	sito di stoccaggio	Confezione	Trasporto	gestione	
modulo produzione e distribuzione pasti	tipo/descrizione		n° disp	n° non disp	prontezza
	Monoblocco attrezzato a cucina su rimorchio		1		H 3
	sito di stoccaggio	Confezione	Trasporto	gestione	
	Santa Maria di Sala (VE)	Monoblocco su rimorchio	Rimorchio	Gruppo PC Santa Maria di Sala (VE)	
	Quantità produzione pasti				
	220/250 pasti ora				
Tavoli e panche	tipo/descrizione		n° disp	n° non disp	prontezza
	sito di stoccaggio	Confezione	Trasporto	gestione	

NOTE: Dispongono anche di un container frigo. Il personale volontario è certificato HACCP ma non dispongono di cuochi

REGIONE DEL VENETO

ORGANIZZAZIONE DI PROTEZIONE CIVILE E ELEMENTI CONOSCITIVI DEL TERRITORIO,

nell'ambito del Programma nazionale di soccorso per il rischio sismico

ALLEGATO 12

ORGANIZZAZIONI DI VOLONTARIATO DI PROTEZIONE CIVILE

Regione del Veneto

Direzione Protezione Civile

Programma nazionale di soccorso per il rischio sisimico

Organizzazioni di volontariato di protezione civile - Provincia di Belluno

Organizzazioni di volontariato

1:350.000

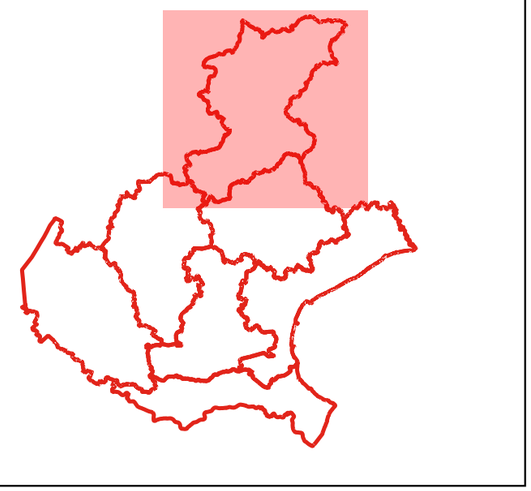

Organizzazioni di volontariato di protezione civile

Denominazione	Indirizzo	Comune
Gruppo Volontari Protezione Civile 'Monte Peron' - Sedico (BL)	Via Peron	Sedico
Associazione Nazionale Alpini - Sezione Cadore - Calalzo di Cadore (BL)	Via Regia, 65	Calalzo di Cadore
Gruppo Sommozzatori Feltre - Feltre (BL)	C/O CSV - Via Peschiera, 21	Feltre
Vigilanza Antincendi Boschivi di Domegge (BL)	Via Don F. Barnabo', 4	Domegge di Cadore
Radio Club Cime Bianche - Agordo (BL)	Via IV Novembre, 2	Agordo
Gruppo Comunale Volontari di Protezione Civile - Ospitale di Cadore (BL)	Via Roma, 11	Ospitale di Cadore
Gruppo Comunale Volontari di Protezione Civile - La Valle Agordina (BL)	Via Chiesa, 1	La Valle Agordina
Gruppo Comunale Protezione Civile di Belluno	Piazza Duomo, 1	Belluno
Gruppo Comunale Volontari di Protezione Civile - Rivamonte Agordino (BL)	Via Roma, 1	Rivamonte Agordino
Associazione Nazionale Alpini - Sezione di Feltre (BL)	Via Mezzaterra, 11/A	Feltre
Associazione Nazionale Alpini - Sezione di Belluno	Via Tissi, 10	Belluno
Squadra Antincendio Boschivo e Protezione Civile - Sospirolo (BL)	Via degli Emigranti, 61	Sospirolo
Coordinamento delle Associazioni di Volontariato di Protezione Civile dell'unione Montana Cadore Longarone Zoldo ODV	Piazza I° Novembre, 1	Longarone
Associazione Volontaria per le Attività Cinofile 'Fenrir' - S. Giustina (BL)	Via Cal De Formiga, 23/A	Santa Giustina
Coordinamento delle Associazioni di Volontariato di Protezione Civile della Comunità Montana Feltrina ODV	Via C. Rizzarda, 21	Feltre
Associazione Radioamatori Italiani – Sezione di Belluno	c/o le Scuole Elementari di Tisoi	Belluno
Volontari di Protezione Civile Antelao ODV	Via Cortina, 50	Pieve di Cadore
Raggruppamento Veneto Giacche Verdi A.N.Gi.V. ODV	Via Piave 5	Belluno
Gruppo Comunale Volontari di Protezione Civile Colle Santa Lucia	Via Villagrande, n. 57	Colle Santa Lucia
Associazione Val Belluna Emergenza ODV	Via Veneggia, 36/40	Belluno
Gruppo Comunale di Alleghe	Corso Italia, 36	Alleghe
Gruppo Comunale di Zoppè di Cadore	Via Bortolot, 19	Zoppè di Cadore
Associazione Nazionale Carabinieri Nucleo Provinciale di Volontariato e Protezione Civile 051 Belluno – ODV	Via Boscariz, 2	Feltre
Gruppo Comunale Volontari Antincendi Boschivi e Protezione Civile - Voltago Agordino (BL)	Piazza D. Alighieri, 1	Voltago Agordino
Radio Club Belluno N.O.R.E. - Belluno	Via Safforze	Belluno
Volontari per la Protezione Civile ed Ambientale del Comune di Alano di Piave (BL)	Piazza Dei Martiri, 12	Setteville
S.F.C.S. Squadra Feltrina Cinofili da Soccorso	Via Segusini 2/D	Feltre
Protezione Civile Val di Zoldo - ODV	Via Baron, 40	Val di Zoldo
Gruppo Comunale Volontariato di Protezione Civile del Comune di Longarone	Via Roma, 60	Longarone
Associazione di Volontariato A.I.B. e Protezione Civile del Comune di Quero O.D.V.	Via Nazionale, 92	Setteville
Gruppo Protezione Civile Auronzo di Cadore ODV	Via Roma, 14	Auronzo di Cadore
Associazione Volontari di Protezione Civile e Antincendio Boschivo di Soverzene OdV	Val Gallina, 5	Soverzene
Soccorso Alpino e Speleologico Veneto ODV - ETS	Via Caduti 14 settembre 1994 n. 34/B	Belluno
Gruppo Comunale Volontari di Protezione Civile Taibon	Piazza IV Novembre 1918, n. 1	Taibon Agordino
Gruppo Intercomunale Protezione Civile Dolomiti San Vito di Cadore e Borca di Cadore	Corso Italia, 43	San Vito di Cadore
Gruppo Comunale Protezione Civile San Tomaso Agordino	Fr. Celat, n. 16	San Tomaso Agordino
Croce Rossa Italiana Comitato di Feltre ODV	Via Marconi Guglielmo	Feltre
Emergenza Volontari Ambulanza Alpago Odv	Via 4 Novembre, n. 36	Alpago
Croce Rossa Italiana Comitato di Belluno OdV	Via Girolamo Bortotti, 7	Belluno

Regione del Veneto

Direzione Protezione Civile

Programma nazionale di soccorso per il rischio sisimico

Organizzazioni di volontariato di protezione civile - Provincia di Padova

Organizzazioni di volontariato

1:250.000

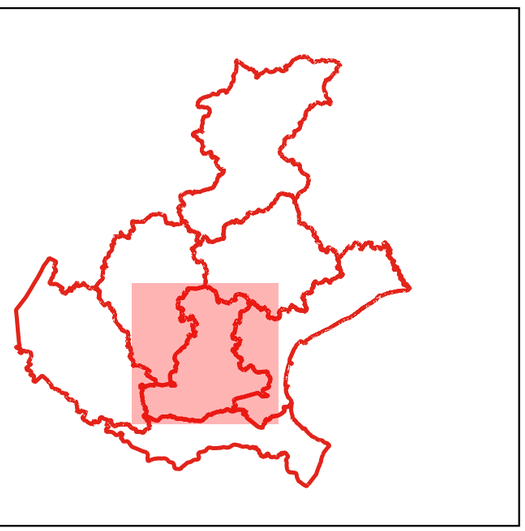

Organizzazioni di volontariato di protezione civile

Denominazione	Indirizzo	Comune
Associazione Volontari della Protezione Civile - Cittadella (PD)	Via del Telarolo, 5	Cittadella
Gruppo Comunale Volontari di Borgo Veneto	Via G. Marconi, 10	Borgo Veneto
Gruppo Volontari Antincendi Boschivi - Battaglia Terme (PD)	Via Domenico Arboit, 43	Battaglia Terme
Associazione Volontari di Protezione Civile 'La Certosa' - Vigodarzere (PD)	Via Alfieri, 14	Vigodarzere
E.R.A. Sezione Città di Padova -Veneto	via Padova n. 26	Limena
Gruppo Comunale Volontari Protezione Civile di Casalserugo (PD)	Piazza Aldo Moro, 1	Casalserugo
Gruppo Comunale Volontari di Protezione Civile - Albignasego (PD)	Via Roma, 163	Albignasego
Gruppo Comunale Volontari di Protezione Civile - Maserà di Padova (PD)	Piazza Municipio, 41	Maserà di Padova
Gruppo Comunale Volontari di Protezione Civile - Ospedaletto Euganeo (PD)	Piazza Sandro Pertini, 1	Ospedaletto Euganeo
Gruppo Comunale Volontari di Protezione Civile - Pozzonovo (PD)	Via Roma, 10	Pozzonovo
Gruppo Comunale Volontari di Protezione Civile - Vigonza (PD)	Via Manara N. 12	Vigonza
Gruppo Comunale Volontari di Protezione Civile - Arzergrande (PD)	Via Roma, 104	Arzergrande
Gruppo Comunale Volontari di Protezione Civile - Cartura (PD)	Piazza A.De Gasperi, 7	Cartura
Gruppo Comunale Volontari di Protezione Civile - Battaglia Terme (PD)	Via A. Volta, 4	Battaglia Terme
Gruppo Comunale Volontario di Protezione Civile - Monselice (PD)	Via Ca' Oddo,5	Monselice
Gruppo Comunale Volontari di Protezione Civile - Brugine (PD)	Piazza Ungheria, 16	Brugine
Gruppo Comunale Volontario di Protezione Civile - Legnaro (PD)	C/O Municipio - Piazza Costituzione, 16	Legnaro
Gruppo Comunale Volontari di Protezione Civile - Piove di Sacco (PD)	Piazza Matteotti, 4	Piove di Sacco
Gruppo Comunale Volontari di Protezione Civile - Codevigo (PD)	Via Vittorio Emanuele III, 33	Codevigo
Gruppo Comunale Volontario di Protezione Civile - Selvazzano Dentro (PD)	Piazza Puchetti 1	Selvazzano Dentro
Gruppo Comunale Volontari di Protezione Civile - Campodarsego (PD)	Piazza Europa, 1	Campodarsego
Gruppo Comunale Volontari di Protezione Civile - Pernumia (PD)	C/O Municipio - Piazza Ruzante, 1	Pernumia
Gruppo Comunale Volontari di Protezione Civile - Conselve (PD)	Piazza XX Settembre, 9 - Comando P.M.	Conselve
Gruppo Comunale Volontari di Protezione Civile - Saonara (PD)	Piazza Borgato, 11	Saonara
Gruppo Comunale Volontari di Protezione Civile - Loreggia (PD)	Via Roma, 6	Loreggia
Gruppo Comunale Volontari Protezione Civile - Abano Terme (PD)	Via dei Colli Euganei, 58	Abano Terme
Gruppo Comunale Volontari di Protezione Civile - Fontaniva (PD)	Piazza Umberto, 1	Fontaniva
Gruppo Comunale Volontari di Protezione Civile - Pontelongo (PD)	Via ROMA, 20	Pontelongo
Gruppo Comunale Volontari di Protezione Civile - Curtarolo (PD)	Via Gorizia, 2	Curtarolo
Gruppo Comunale Volontari di Protezione Civile - Piazzola sul Brenta (PD)	Viale S.Camerini, 3	Piazzola sul Brenta
Gruppo Comunale Volontari di Protezione Civile - San Giorgio delle Pertiche (PD)	Via Roma, 76	San Giorgio delle Pertiche
Gruppo Comunale Volontari di Protezione Civile - San Giorgio in Bosco (PD)	Via Sega, 1	San Giorgio in Bosco
Gruppo Comunale Volontari di Protezione Civile - Veggiano (PD)	Via Stradona, 43	Veggiano
Gruppo Comunale Volontari di Protezione Civile - Vigodarzere (PD)	Via Stradona, 43	Vigodarzere
Gruppo Comunale Volontari di Protezione Civile - Limena (PD)	Via Roma, 44	Limena
Gruppo Comunale Volontari di Protezione Civile - Mestrino (PD)	Piazza 4 Novembre, N° 30	Mestrino
Gruppo Comunale Volontario di Protezione Civile - Solesino (PD)	Via Sottoprà 1	Solesino
Gruppo Comunale Volontari di Protezione Civile - Borgoricco (PD)	Viale Europa, 10	Borgoricco
Gruppo Comunale Volontari di Protezione Civile - Cervarese Santa Croce (PD)	Piazza A. Moro, 9	Cervarese Santa Croce
Gruppo Comunale Volontari di Protezione Civile - Gazzo (PD)	Piazza IV Novembre, 1	Gazzo
Gruppo Comunale Volontari di Protezione Civile - Teolo (PD)	V. Euganea Treponti, 34	Teolo

Gruppo Comunale Volontari di Protezione Civile - Terrassa Padovana (PD)	Via Roma, 54	Terrassa Padovana
Gruppo Comunale Volontari di Protezione Civile - Due Carrare (PD)	Via Roma, 65	Due Carrare
Gruppo Comunale Volontari di Protezione Civile - Montegrotto Terme (PD)	Via Fermi, 1	Montegrotto Terme
Gruppo Comunale Volontari di Protezione Civile - Villafranca Padovana (PD)	Piazza G.Marconi, 6	Villafranca Padovana
Gruppo Comunale Volontari di Protezione Civile - Sant'Elena (PD)	Via Ventotto Aprile, 10	Sant'Elena
Gruppo Comunale Volontari di Protezione Civile - Correzzola (PD)	Via Garibaldi, 41	Correzzola
Gruppo Comunale Volontari di Protezione Civile - Este (PD)	Via Principe Amedeo, 71	Este
Gruppo Comunale Volontari di Protezione Civile - Galzignano Terme (PD)	Piazza Marconi	Galzignano Terme
Gruppo Comunale Volontari di Protezione Civile - Vescovana (PD)	Via Roma 32	Vescovana
Gruppo Comunale Volontari di Protezione Civile - Piombino Dese (PD)	Piazza Pio X, 1	Piombino Dese
Gruppo Comunale Volontari di Protezione Civile - Baone (PD)	Piazza XXV Aprile, 1	Baone
Gruppo Comunale Volontari di Protezione Civile - Massanzago (PD)	Via Roma, 59	Massanzago
Gruppo Comunale Volontari di Protezione Civile - Montagnana (PD)	Via Carrarese, 14	Montagnana
Gruppo Comunale Volontari di Protezione Civile - Trebaseleghe (PD)	Piazza Principe di Piemonte, 12	Trebaseleghe
Gruppo Comunale Volontari di Protezione Civile - Polverara (PD)	Piazza San Fidenzio, 8	Polverara
Gruppo Comunale Volontari di Protezione Civile - Arre (PD)	Via Roma, 13	Arre
Gruppo Comunale Volontari di Protezione Civile - Sant'Angelo di Piove di Sacco (PD)	Piazza IV Novembre, 33	Sant'Angelo di Piove di Sacco
Gruppo Comunale Volontari di Protezione Civile - Granze (PD)	Via Libertà, 15	Granze
Gruppo Comunale Volontari di Protezione Civile - Stanghella (PD)	Via Verdi, 19	Stanghella
Gruppo Comunale Volontari di Protezione Civile - Piacenza d'Adige (PD)	Piazza Caduti per la Libertà, 174	Piacenza d'Adige
Gruppo Comunale Volontari di Protezione Civile - Noventa Padovana (PD)	Via Roma,4	Noventa Padovana
Gruppo Comunale Volontari di Protezione Civile - Anguillara Veneta (PD)	Piazza A.De Gasperi, 7	Anguillara Veneta
Gruppo Comunale Volontari di Protezione Civile - Ponso (PD)	Via Vittorio, 33	Ponso
Gruppo Comunale Volontari di Protezione Civile - Saccolongo (PD)	Via Roma, 3	Saccolongo
Gruppo Comunale Volontari di Protezione Civile - Bovolenta (PD)	Via Mazzini, 17	Bovolenta
Gruppo Comunale Volontari di Protezione Civile - Galliera Veneta (PD)	Via Enrico Mattei, 50	Galliera Veneta
Gruppo Comunale Volontari di Protezione Civile - Grantorto (PD)	Via Roma, 18	Grantorto
Gruppo Comunale Volontari di Protezione Civile - Villa del Conte (PD)	Piazza Vittoria, 12	Villa del Conte
Gruppo Comunale dei Volontari di Protezione Civile di Bagnoli di Sopra	Piazza G. Marconi, 57	Bagnoli di Sopra
Gruppo Comunale Volontari di Protezione Civile - Candiana (PD)	Via Roma, 40	Candiana
Gruppo Comunale Volontario di Protezione Civile di Megliadino San Vitale	P.za Matteotti, 8	Megliadino San Vitale
Gruppo Comunale Volontario di Protezione Civile di Villa Estense	P.za Abate G. Valentinelli	Villa Estense
Gruppo Comunale Volontari di Protezione Civile - Cinto Euganeo (PD)	Via Roma, 20	Cinto Euganeo
Gruppo Comunale Volontari di Protezione Civile - Lozzo Atestino (PD)	Piazza V. Emanuele II°	Lozzo Atestino
Associazione Nazionale Alpini - Sezione di Padova	Via Bajardi 1/c	Padova
Distretto di Protezione Civile di Padova Sud-Ovest - Saccolongo (PD)	V. Roma, 27	Saccolongo
Distretto Volontari di Protezione Civile Medio Brenta - Curtarolo (PD)	Via Gorizia, 2	Curtarolo
Distretto di Protezione Civile del Montagnanese	via Papa Giovanni XXIII	Montagnana
Coordinamento Comprensoriale dei Gruppi Volontari di Protezione Civile del Piovese - Piove di Sacco (PD)	Piazza Matteotti, 4	Piove di Sacco
Distretto di Protezione Civile della Bassa Padovana - Monselice (PD)	Piazza S.Marco, 1	Monselice
Gruppo Comunale di Torreglia	Largo Marconi, 1	Torreglia
Associazione Radioamatori Italiani - Sezione di Padova	Via G.Comino, 55	Padova
Distretto di Protezione Civile dei Colli Euganei Sud	Piazza Maggiore n.6	Este
Distretto di Protezione Civile del Conselvano	P.za XX Settembre, 32	Conselve
72° Nucleo di Volontariato e Protezione Civile - A.N.C. Mestrino	Via Trieste, 3	Mestrino
Gruppo Comunale Volontari di Protezione Civile - Santa Giustina in Colle (PD)	Piazza Martiri, 2	Santa Giustina in Colle
Gruppo Comunale Volontari di Protezione Civile di Tribano (PD)	Viale Europa, 21/B	Tribano
Gruppo Comunale Volontari di Protezione Civile - Agna (PD)	Via Roma, 28	Agna

Gruppo Comunale Volontari di Protezione Civile - Padova	Piazza Salvemini, 4	Padova
Associazione Nazionale Carabinieri Nucleo Volontariato e Protezione Civile - Cittadella	Via S. Bernardo, 46	Cittadella
CIVES Padova ODV	via Guido Rossa n. 35	Ponte San Nicolò
Distretto Padova Sud	Piazza Municipio, 41	Maserà di Padova
Gruppo Comunale Volontari di Protezione Civile "Gruppo Brancaglia" - Santa Caterina d'Este (PD)	via Roma 22	Santa Caterina d'Este
Distretto "Alta Padovana"	Via Indipendenza, 41	Cittadella
Associazione Nazionale Vigili del Fuoco in congedo Delegazione Cinofili San Giorgio - ODV	Via Zuanon, 8	San Giorgio delle Pertiche
Associazione Gruppo Radio Piovese F.I.R. CB - SER di Piove di Sacco (PD)	Via della Pace, 2	Piove di Sacco
Gruppo Comunale di Protezione Civile di S. Urbano (PD)	Via Europa, 20	Sant'Urbano
Associazione Italiana Amici dell'Uomo UCS O.d.V.	Via Monte Ricco, 16	Abano Terme
Gruppo Comunale Volontari di Protezione Civile - Camposampiero (PD)	C/O Municipio - Piazza Castello, 35	Camposampiero
Gruppo Comunale Volontari di Protezione Civile - Ponte San Nicolò (PD)	Via G. Marconi, 15/17	Ponte San Nicolò
Gruppo Comunale Volontari di Protezione Civile - Rubano (PD)	V. Rossi, 31/b	Rubano
Steel Dogs Padova ODV	Via del Cimitero, 8/B	Padova
Gruppo Comunale Volontari di Protezione Civile - San Martino di Lupari (PD)	Via Largo Europa, 5	San Martino di Lupari
Federazione dei Comuni del Camposampierese	Via Cordenons, 17	Camposampiero
Gruppo Comunale di Campodoro	Via Torre Rossa, 1	Campodoro
Protezione Civile Comuni della Sculdascia	Piazza Matteotti, 1	Casale di Scodosia
Gruppo Comunale di Tombolo	Via Vittorio Veneto, 16	Tombolo
Gruppo Comunale di Arquà Petrarca	Piazza San Marco, 1	Arquà Petrarca
Gruppo Comunale Volontari di Rovolon	Via Rodari, 10	Rovolon
ODV Scuola Padovana Cani da Soccorso - S.PA.SSO	Via Palestro, n. 5	Ponte San Nicolò
AGESCI Regione Veneto	V. Fowst, 9	Padova
Fondazione Corpo Italiano di Soccorso dell'Ordine di Malta	Piazza del Santo n. 11	Padova
APS Dipartimento Solidarietà Emergenza FIC Veneto	via Risorgimento 29	Noventa Padovana
Coordinamento di Protezione Civile e Antincendio Boschivo "Parco Colli Euganei" ODV	Via Gregorio Barbarigo, 2	Galzignano Terme
Gruppo Comunale Volontari di Protezione Civile - Boara Pisani (PD)	Piazza Athesia, 2	Boara Pisani
Gruppo Comunale Volontari di Protezione Civile - Cadoneghe (PD)	Piazza Insurrezione, 2	Cadoneghe
Gruppo Comunale Volontari di Protezione Civile - Campo San Martino (PD)	Via Ernesto Breda, 2	Campo San Martino
Gruppo Comunale Volontari di Protezione Civile - Carmignano di Brenta (PD)	Piazza Marconi, 1	Carmignano di Brenta
Gruppo Comunale Volontari di Protezione Civile - Vò (PD)	Piazza Liberazione, 1	Vo'
Gruppo Provinciale Volontario di Protezione Civile della Provincia di Padova - Padova	Via Dei Colli, 6	Padova
Gruppo Comunale Volontari di Protezione Civile - Villanova di Camposampiero (PD)	Via Roma	Villanova di Camposampiero
PEGASUS ASI PROCIV ODV SEZIONE VENETO	Via Umbria 17	Padova
195° Nucleo di Volontariato e di Protezione Civile dell'Associazione Nazionale Carabinieri di Monselice O.D.V	Via Trento e Trieste n. 66/A	Monselice
O.D.V. - Gruppo di volontariato e Protezione Civile dell'associazione nazionale della Polizia di Stato - Padova	Via F. D'Acquapendente, n. 33	Padova
Gruppo Cinofilo Inbloom ODV	Via San Francesco, n. 7	Albignasego
C.R.I. – Comitato di Selvazzano Dentro - OdV	Via Tasso, 8	Selvazzano Dentro
Croce Rossa Italiana Comitato di Due Carrare O.d.V.	Via Donatori di Sangue, 16	Due Carrare
Croce Rossa Italiana Comitato di Maserà di Padova	Viale delle Olimpiadi, 25	Maserà di Padova
Croce Rossa Italiana Comitato di Padova – OdV	Via della Croce Rossa, 130	Padova

Regione del Veneto

Direzione Protezione Civile

Programma nazionale di soccorso per il rischio sisimico

Organizzazioni di volontariato di protezione civile - Provincia di Rovigo

Organizzazioni di volontariato

1:400.000

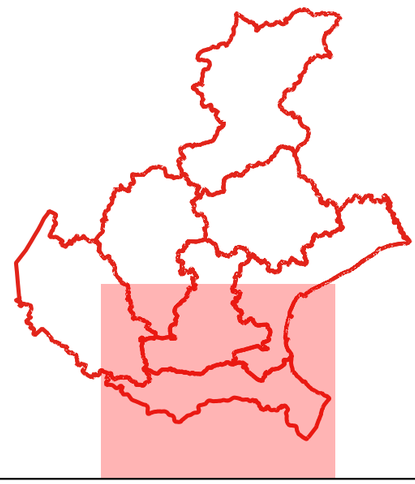

Organizzazioni di volontariato di protezione civile

Denominazione	Indirizzo	Comune
Gruppo Volontari di Protezione Civile - San Martino di Venezze (RO)	Piazza A.Moro, 1	San Martino di Venezze
Gruppo Cinofilo Soccorso 'Gli Angeli' di Adria	Via Marcanta, 11	Adria
Volontari Protezione Civile Altopolesine	Via Castaldelli, 5	Castelmassa
Gruppo Comunale Volontari di Protezione Civile - Fratta Polesine (RO)	Via Tasso, 37	Fratta Polesine
Gruppo Comunale Volontari Protezione Civile - Papozze (RO)	V. Matteotti, 31	Papozze
Gruppo Comunale Volontari di Protezione Civile - Costa di Rovigo (RO)	Via Scardona, 2	Costa di Rovigo
Gruppo Comunale Volontari di Protezione Civile - Lendinara (RO)	Piazza Risorgimento, 1	Lendinara
Gruppo Comunale Volontari di Protezione Civile – Porto Viro (RO)	Piazza della Repubblica, 23	Porto Viro
Gruppo Comunale Volontari di Protezione Civile - Lusia (RO)	Via XX Aprile, 144	Lusia
Gruppo Comunale Volontari di Protezione Civile – Porto Tolle (RO)	Via Po di Gnocca, 10	Porto Tolle
Gruppo Comunale Volontari di Protezione Civile 'Rhodigium' - Rovigo (RO)	Piazza V.Emanuele, 1	Rovigo
Gruppo Comunale Volontari di Protezione Civile – Gavello (RO)	Piazza XX Settembre, 3	Gavello
Gruppo Comunale Volontari di Protezione Civile – Loreo (RO)	Piazza Municipio, 4	Loreo
Gruppo Intercomunale Volontari di Protezione Civile 'Isola di Ariano' - Taglio di Po (RO)	Via Trieste, 46	Taglio di Po
Gruppo Comunale Volontariato P.C. Ficarolo	Via C.Battisti, 139	Ficarolo
Gruppo Comunale di Volontari di Protezione Civile di Pettorazza Grimani	Via Roma, 27	Pettorazza Grimani
GIVPC Intercomunale Canalbianco	Piazza Marconi, 159	Bagnolo di Po
Associazione Radioamatori Italiani - Sezione di Rovigo	Via Grandi, 21	Rovigo
Associazione Nazionale Carabinieri - Nucleo Volontario e Protezione Civile Occhiobello	Piazza Maggiore, 4	Occhiobello
Nucleo Provinciale Volontari P.C. del Polesine	Via Grandi, 21	Rovigo
Gruppo Volontari di Protezione Civile di Occhiobello (RO)	Via Gurzone, 10	Occhiobello
Gruppo Comunale Volontari di Protezione Civile – Fiesso Umbertiano (RO)	Via Verdi, 230	Fiesso Umbertiano
Associazione Lagunari Truppe Anfibie Protezione Civile - Sezione di Rosolina (RO)	Via del Monte, 1	Rosolina
Gruppo Comunale Volontari di Protezione Civile di Villanova del Ghebbo (RO)	Via Roma, 75	Villanova del Ghebbo
Associazione Lagunari Truppe Anfibie - Sezione di Crespino	via Trieste n. 35	Crespino
PROCIV Italia - Coordinamento Veneto	Via Enrico Fermi 60	Ceregnano
Gruppo Comunale Volontari di Protezione Civile di Canaro (RO)	Piazza XX Settembre, 137	Canaro
Gruppo Comunale Volontari di Protezione Civile – Ceregnano (RO)	Piazza G. Marconi, 1	Ceregnano
Gruppo Comunale Volontari di Protezione Civile di Pincara	Via Matteotti, 287	Pincara
Gruppo Soccorso Delta Dog	Via Cao Marina, 19	Porto Viro
Gruppo Comunale Volontari di Protezione Civile - Adria (RO)	Corso Mazzini, 84	Adria
Nucleo di Volontariato e Protezione Civile ANC "Polesine" ODV	Via Cigno, 109/F	Badia Polesine
A.P.C. Villadose O.D.V. ONLUS	Via Brodolini, 9	Villadose
Gruppo Comunale Volontari di Protezione Civile di Giacciano con Baruchella	Piazzale G. Marconi, n. 1	Giacciano con Baruchella
Croce Rossa Italiana – Comitato di Rovigo	Via Portello, 7	Rovigo

Regione del Veneto

Direzione Protezione Civile

Programma nazionale di soccorso per il rischio sisimico

Organizzazioni di volontariato di protezione civile - Provincia di Treviso

Organizzazioni di volontariato

1:350.000

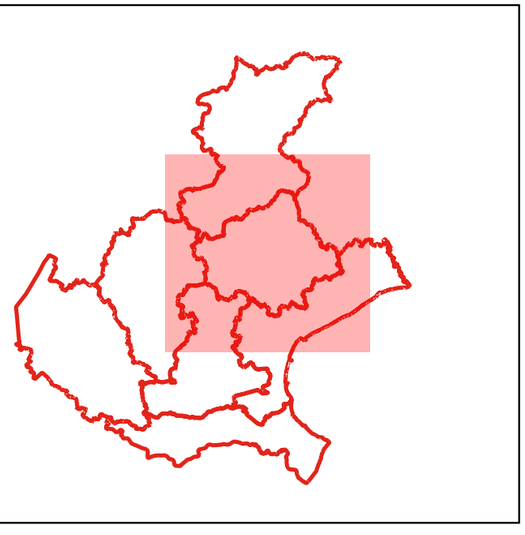

Organizzazioni di volontariato di protezione civile

Denominazione	Indirizzo	Comune
Associazione Volontari di Protezione Civile - Casale sul Sile (TV)	Via Schiavonia, 91	Casale sul Sile
Associazione Volontari di Protezione Civile - Preganziol (TV)	C/O Municipio	Preganziol
Nucleo Volontario di Protezione Civile ODV	Via Madonna Della Salute	Mareno di Piave
Associazione Volontari Antincendi Boschivi Valsana e Protezione Civile - ODV	Via Cal di Mezzo, 33	Miane
Associazione Protezione Civile Sinistra Piave - Conegliano (TV)	via P. Maset 1	Conegliano
Organizzazione di Volontariato - Associazione Volontari di Protezione Civile - Casier	Piazza L. da Vinci, 16	Casier
Associazione Castelfranco Sub - Protezione Civile - Castelfranco Veneto (TV)	V. Livenza, 17/A	Castelfranco Veneto
Gruppo Sommozzatori Montebelluna - Protezione Civile - Montebelluna (TV)	V. Callarga, 10	Montebelluna
Associazione Volontari di Protezione Civile - Gaiarine (TV)	Via Busco, 4	Gaiarine
Associazione Volontari Protezione Civile 'Prealpi Soccorso' - Vittorio Veneto (TV)	Via A. Meucci, 2/C	Vittorio Veneto
Gruppo Volontari di Protezione Civile - Altivole (TV)	Via Pio X, 12	Altivole
Gruppo Sommozzatori Treviso - Protezione Civile	Vicolo Venier, 18	Treviso
Associazione Volontari Antincendi Boschivi della Pedemontana del Grappa,Colli Asolani e Montello odv	Via Molinetto, 17	Pieve del Grappa
Associazione Volontari Protezione Civile di Quinto di Treviso ODV	Piazza Roma, 2	Quinto di Treviso
Nucleo Volontario di Protezione Civile - Godega di Sant'Urbano (TV)	Piazzale Nikolajewka, 2	Godega di Sant'Urbano
Associazione Volontari di Protezione Civile Opitergium - ODV	Via Ippodromo Vecchio, 5	Oderzo
Associazione Volontari Protezione Civile Roncade ODV	Via Perinotto, 1	Roncade
Associazione Volontari di Protezione Civile - Loria (TV)	Piazza Marconi, 1	Loria
Associazione Volontari di Protezione Civile - San Fior (TV)	Piazza G. Marconi, 2	San Fior
Associazione Volontari di Protezione Civile di Colle Umberto O.d.V.	Via Alcide De Gasperi, 62	Colle Umberto
Nucleo Volontari Montello O.d.V.	Via Tagliamento 12	Volpago del Montello
Associazione Volontari di Protezione Civile di Orsago - ODV	Piazza Oberdan, 2	Orsago
Associazione Volontari di Protezione Civile di Gorgo al Monticano - ODV	Via Postumia Centro, 77	Gorgo al Monticano
Nucleo Comunale Protezione Civile Pronto Intervento - Montebelluna (TV)	Via Callarga 10	Montebelluna
Gruppo Comunale Volontario di Protezione Civile - Paese (TV)	Via San Giovann,i 3	Paese
Gruppo Comunale Volontari di Protezione Civile - Giavera del Montello (TV)	Piazza Degli Arditi, 6	Giavera del Montello
Gruppo Comunale Volontari di Protezione Civile - Nervesa della Battaglia (TV)	Piazza La Piave, 1	Nervesa della Battaglia
Gruppo Comunale Volontari di Protezione Civile - Spresiano (TV)	Piazza L. Rigo, 10	Spresiano
Gruppo Comunale Volontari di Protezione Civile - Ormelle (TV)	Piazza Vittoria, 20	Ormelle
Gruppo Comunale Volontario di Protezione Civile di Zenson di Piave	Piazza II Giugno, 6	Zenson di Piave
Gruppo Volontari di Protezione Civile del Comune di Treviso	Via Municipio, 16	Treviso
Gruppo Comunale di Protezione Civile di Cessalto (TV)	Piazza Martiri della Libertà, 3	Cessalto
Gruppo Comunale di Protezione Civile di Oderzo (TV)	Via Garibaldi, 14	Oderzo
Gruppo Comunale di Protezione Civile di Portobuffole' (TV)	Piazza Vittorio Emanuele II, 1	Portobuffolè
Associazione Nazionale Alpini - Sezione di Treviso	Via San Pelajo, 37	Treviso
Associazione Nazionale Alpini - Sezione di Valdobbiadene (TV)	V. Mazzini, 55	Valdobbiadene
Associazione Nazionale Alpini - Sezione di Conegliano (TV)	V. Beccaruzzi 17	Conegliano
Associazione Nazionale Carabinieri Federazione Interprovinciale di Treviso-Belluno-Venezia	Via Luigi Spellanzon, 15 - C.P. 219	Conegliano
Associazione Nazionale Alpini - Sezione di Vittorio Veneto (TV)	Viale Trento e trieste, 52	Vittorio Veneto
Associazione Nazionale Carabinieri -Nucleo Volontario di P.C. - Sezione di Castelfranco Veneto (TV)	Via Don E. Bordignon, 4	Castelfranco Veneto

Gruppo Comunale dei Volontari di Protezione Civile - Maser	Piazzale Municipio, 1	Maser
Sile Sub - Treviso	S. Angelo, 115	Treviso
Radio Club Quinto Miglio - Protezione Civile - Quinto di Treviso (TV)	Via Manzoni, 4	Quinto di Treviso
Associazione dei Volontari di Protezione Civile di Mogliano Veneto ODV	Piazza Caduti, 8	Mogliano Veneto
Federazione Italiana Ricetrasmissioni Citizen's Band - Servizio Emergenza Radio Coordinamento Provinciale T.L.C. - di Treviso	Via Manzoni, 4	Quinto di Treviso
Nucleo Volontariato e Protezione Civile - Associazione Nazionale Carabinieri – Oderzo-Gorgo al Monticano (TV)	Via Piave, 2	Oderzo
Nucleo Volontariato e Protezione Civile - Associazione Nazionale Carabinieri – Ponte di Piave e Salgareda (TV)	Via Postumia, 29	Ponte di Piave
Nucleo Volontari ANC Treviso Nord	Viale Caccianiga, 71	Maserada sul Piave
Radio Club Città di Treviso O.D.V.	Via Castello d'amore, 4	Treviso
Associazione Radioamatori Italiani – Sezione di Montebelluna (TV)	Via Callarga, 10	Montebelluna
Gruppo Comunale Volontari di Protezione Civile di Asolo	Piazza G. D'Annunzio	Asolo
Gruppo Comunale Volontari di Protezione Civile - Crocetta del Montello (TV)	Via S. Andrea, 1	Crocetta del Montello
Organizzazione di Volontariato (O.D.V.) Protezione Civile di San Zenone degli Ezzelini	Via Vivaldi n. 9	San Zenone degli Ezzelini
Radio CB Club - Protezione Civile O.D.V.	Via Campo Fiera angolo Via Mareno	Santa Lucia di Piave
Associazione Nazionale Carabinieri Nucleo Volontariato e Protezione Civile Carbonera - TV	Piazza Fabris n. 84	Carbonera
Associazione Volontari Antincendi Boschivi - Protezione Civile Pederobba ODV	Via G. Marconi, 7/9	Pederobba
Gruppo Comunale dei Volontari di Protezione Civile di Volpago del Montello TV	Piazza Ercole Bottani, 4	Volpago del Montello
Federazione Italiana della Caccia - Sezione Provinciale di Treviso -Nucleo Protezione Civile - Treviso	Galleria Rialto, 14	Treviso
Associazione Volontari Antincendi Boschivi e Protezione Civile ODV di Vittorio Veneto	Via Giovan Battista Tramontin, 14	Vittorio Veneto
Nucleo Volontariato e Protezione Civile - Associazione Nazionale Carabinieri – Conegliano (TV)	Viale Spellanzon	Conegliano
Associazione Volontari di Protezione Civile - Breda di Piave (TV)	Via Pozzetti 12	Breda di Piave
Gruppo Comunale Volontari di Protezione Civile – Cornuda (TV)	Piazza Giovanni XXIII, 1	Cornuda
Associazione Volontari di Protezione Civile di Meduna di Livenza ODV	Via V.Emanuele, 13	Meduna di Livenza
Associazione Volontari Antincendio Boschivo e Protezione Civile "Monte Doc" Segusino Odv	Via Chipilo, 6	Segusino
Gruppo Comunale Volontari di Protezione Civile - Morgano (TV)	Piazza Indipendenza, 2	Morgano
Gruppo Volontari di Protezione Civile - San Pietro di Feletto (TV)	Via Marconi, 1	San Pietro di Feletto
Volontari Antincendi Boschivi e Protezione Civile - Valdobbiadene (TV)	Piazza G. Marconi, 25	Valdobbiadene
A.R.I. Associazione Radioamatori Italiani - Sezione di Treviso	Via Piemonte, 9	Treviso
Unità Cinofile da Soccorso 'La Marca' TV Volontari di Protezione Civile - Caerano di San Marco (TV)	Via Giorgione, 6	Caerano di San Marco
Gruppo Protezione Civile Advanced Technology Rescue ODV-ETS	Via Callarga, 10	Montebelluna
Gruppo Comunale dei Volontari di Protezione Civile di Salgareda	Via Roma, 111	Salgareda
Nucleo di Volontariato e di Protezione Civile dell'Associazione Nazionale Carabinieri di Roncade e Casale sul Sile O.d.V.	Via Marconi, 40	Roncade
Associazione Nazionale Carabinieri Nucleo di Volontariato e Protezione Civile di Motta di Livenza	Via Milano 6	Motta di Livenza
Nucleo Volontari Protezione Civile Maserada sul Piave ODV	V. Caccianiga 79	Maserada sul Piave
Associazione Volontari Anti Incendi Boschivi e Protezione Civile dei Comuni di Revine Lago e Tarzo ODV	Strada Dei Laghi, 22	Revine Lago
A.R.I. Associazione Radioamatori Italiani Sezione di Vittorio Veneto	Viale della Vittoria, 102	Vittorio Veneto
Gruppo Comunale dei Volontari di Protezione Civile - Pieve di Soligo	Piazza Vittorio Emanuele Secondo n. 1	Pieve di Soligo
Protezione Civile di Castello di Godego ODV	Via Marconi 58	Castello di Godego
odv di Protezione Civile Pedemontana Est (TV)	Via delle Mure, 2/A	Cappella Maggiore
Gruppo Comunale di Protezione Civile di Susegana	Piazza Martiri della Libertà, 10	Susegana
Nucleo di Volontariato e di Protezione Civile dell'Associazione Nazionale Carabinieri di Caerano San Marco O.d.V.	Via S.Pio X, 3	Caerano di San Marco
ANC Coordinamento Regione Veneto - SE.CO.V.	Via Riccati, 14	Castelfranco Veneto
F.I.R. - S.E.R. Coordinamento regionale TLC del Veneto	Via Maggior Piovesana, 164	Conegliano
Nucleo Volontari di Protezione Civile Volpago del Montello ODV	Via Schiavonesca Nuova, 137	Volpago del Montello
O.D.V. Protezione Civile di Zero Branco	V. Milan, 28	Zero Branco
113° Nucleo di Volontariato e Protezione Civile dell'Associazione Nazionale Carabinieri di Paese – Ponzano Veneto ODV	via della Costituzione 3	Paese
Associazione Volontari di Protezione Civile di Chiarano ODV	Via Roma, 186	Chiarano
112° Nucleo di Volontariato e Protezione Civile Associazione Nazionale Carabinieri di Istrana e Morgano ODV	Via Dante 3	Morgano

ODV 92° Nucleo di Volontariato e Protezione Civile ANC di Montebelluna e Trevignano	Piazza Aldo Moro 1/C	Montebelluna
Associazione Cavalieri dell'Etere Protezione Civile - ODV	Via Maggior Piovesana 164	Conegliano
SIPEM SOS VENETO ODV	Via Borgo Moro 1	Sernaglia della Battaglia
Croce Rossa Italiana – Comitato di Conegliano ODV	Via Maggior Piovesana, 134	Conegliano
Croce Rossa Italiana – Comitato di Mogliano Veneto OdV	Via Bonisiolo, 1	Mogliano Veneto
Gruppo Volontari di Protezione Civile di Resana ODV	Via Castellana, 2	Resana
Croce Rossa Italiana – Comitato di Treviso OdV	Via Venzone, 7	Treviso

Regione del Veneto

Direzione Protezione Civile

Programma nazionale di soccorso per il rischio sisimico

Organizzazioni di volontariato di protezione civile - Città Metropolitana di Venezia

Organizzazioni di volontariato

1:350.000

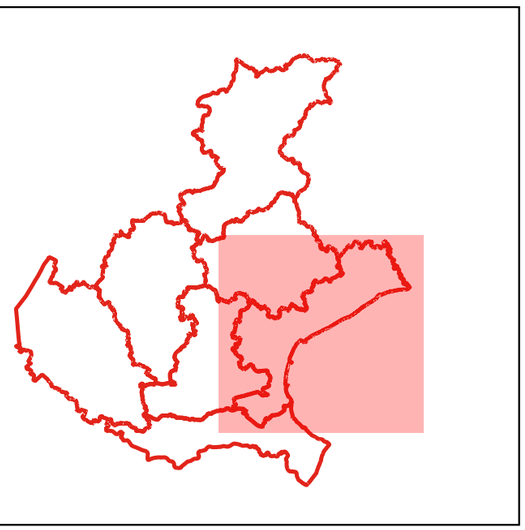

Organizzazioni di volontariato di protezione civile

Denominazione	Indirizzo	Comune
Gruppo Comunale Volontari di Protezione Civile - Martellago (VE)	V. Fapanni, 40/3	Martellago
Gruppo Comunale Volontari Protezione Civile Civici Pompieri Volontari del Comune di Cavallino-Treporti (VE)	Via Poerio, 2	Cavallino-Treporti
Unità Cinofila di Soccorso San Marco - Venezia	Via Casilina, 8 - Campalto	Venezia
Gruppo Comunale Volontari di Protezione Civile – Fossò (VE)	Piazza G. Marconi, 3	Fossò
Gruppo Volontari Protezione Civile - Campolongo Maggiore (VE)	Via Roma 59	Campolongo Maggiore
Associazione Volontari di Protezione Civile - Meolo (VE)	Via Buranello, 3	Meolo
Associazione Volontari del Soccorso - Cavallino-Treporti (VE)	Via Concordia, 33	Cavallino-Treporti
PROTECO - Associazione Volontari di Protezione Civile del Territorio Comunale di Scorzè (VE)	Via Cercariolo, 18	Scorzè
Associazione Lagunari Truppe Anfibie Protezione Civile - Sezione di San Donà di Piave (VE)	Via Alessandro Manzoni 1/1	San Donà di Piave
Gruppo Comunale di Protezione Civile di San Stino di Livenza (VE)	Piazza Aldo Moro, 1	San Stino di Livenza
Gruppo Comunale Volontari di Protezione Civile - Portogruaro (VE)	Viale Cadorna 62	Portogruaro
Gruppi Comunali di Volontari di Protezione Civile - Comune di Venezia	Via Lussingrande, 5	Venezia
Gruppo Comunale di Volontari di Protezione Civile - Torre di Mosto (VE)	Piazza Indipendenza, 1	Torre di Mosto
Gruppo Comunale Volontari di Protezione Civile - Pramaggiore (VE)	Piazza Liberta', 74	Pramaggiore
Gruppo Comunale Volontari di Protezione Civile - San Michele al Tagliamento (VE)	Piazza Liberta', 1	San Michele al Tagliamento
Gruppo Comunale Volontari Protezione Civile - Caorle (VE)	Piazzale Olimpia C/O Stadio Comunale	Caorle
Gruppo Operativo Volontari di Protezione Civile Comunale - San Donà di Piave (VE)	Viale Liberta', 8	San Donà di Piave
Gruppo Comunale Volontari di Protezione Civile - Musile di Piave (VE)	Via dell'artigianato 45	Musile di Piave
Gruppo Comunale Volontari di Protezione Civile - Fossalta di Portogruaro (VE)	Via Manzoni, 25	Fossalta di Portogruaro
Gruppo Comunale Volontari di Protezione Civile - Teglio Veneto (VE)	Via Roma 11	Teglio Veneto
Gruppo Comunale Volontari di Protezione Civile - Scorzè (VE)	Via Guido Rossa, 31	Scorzè
Gruppo Comunale Volontari di Protezione Civile - Annone Veneto (VE)	Piazza Vittorio Veneto, 1	Annone Veneto
Gruppo Comunale Volontari di Protezione Civile - Chioggia (VE)	Via P.E. Venturini, 64	Chioggia
Gruppo Comunale Volontari di Protezione Civile - Noale (VE)	Via De Pol (Ex Istituto Ponti)	Noale
Gruppo Comunale Volontari di Protezione Civile - Ceggia (VE)	Piazza XIII Martiri, 3	Ceggia
Gruppo Comunale Volontari di Protezione Civile - Jesolo (VE)	Via Bafile A., 172	Jesolo
Gruppo Comunale Volontari di Protezione Civile - Noventa di Piave (VE)	Via Torino, 14	Noventa di Piave
Gruppo Comunale Volontari di Protezione Civile - Mira (VE)	Via Enrico Toti, 33	Mira
Gruppo Comunale Volontari di Protezione Civile - Fossalta di Piave (VE)	Piazza 4 Novembre, 5	Fossalta di Piave
Gruppo Comunale Volontari di Protezione Civile – Cavarzere (VE)	Via Umberto I°, 2	Cavarzere
Gruppo Comunale Volontari di Protezione Civile - Spinea (VE)	Via Pacinotti 12	Spinea
Gruppo Comunale Volontari di Protezione Civile – Pianiga (VE)	Piazza San Martino, 1	Pianiga
Gruppo Comunale Volontari di Protezione Civile - Camponogara (VE)	Piazza Mazzini, 1	Camponogara
Associazione Volontari di Protezione Civile di Salzano OdV	Via Montegrappa, 96	Salzano
Gruppo Comunale Volontari di Protezione Civile – Cona (VE)	Via G. Marconi, 59	Cona
Gruppo Comunale Volontari di Protezione Civile – Stra (VE)	Piazza G. Marconi, 21	Stra
Gruppo Comunale Volontari di Protezione Civile – Quarto d'Altino (VE)	Piazza S.Michele, 1	Quarto d'Altino
Gruppo Comunale Volontari di Protezione Civile – Fiesso d'Artico (VE)	Piazza G. Marconi, 16	Fiesso d'Artico
Associazione Nazionale Alpini - Sezione di Venezia	San Marco 1260	Venezia
Associazione Radioamatori Italiani - Sezione di Mestre - VE	S.Croce, 1996	Venezia
Associazione Radioamatori Italiani - Sezione di Chioggia -VE	Via del Boschetto , 6 (Ex Stabile CRI)	Chioggia

Associazione Radioamatori Italiani – Sezione di San Donà di Piave – San Donà di Piave (VE)	Via Chiesanuova, 99	San Donà di Piave
Gruppo Volontari Protezione Civile - Campagna Lupia (VE)	V. Repubblica, 1	Campagna Lupia
Associazione Croce Verde Mestre – Volontari del Soccorso di Venezia Terraferma – Mestre – Venezia	Via Lussingrande, 5	Venezia
Croce Gialla Spinea - ONLUS P.A.V. - Pubblica Assistenza Volontaria	Via Cici, 25	Spinea
Coordinamento del Volontariato di Protezione Civile del Portogruarese	P.za A. Moro, 1	San Stino di Livenza
Coordinamento Unità Cinofile da Soccorso della Regione Veneto	Via Sabbadino, 36	Venezia
Poseidone ODV	Via Podgora, 105	Venezia
Gruppo Comunale Volontari di Protezione Civile - Gruaro (VE)	C/O Municipio - Via Marconi	Gruaro
Gruppo Comunale Volontari di Protezione Civile – Salzano (VE)	Via Roma, 166	Salzano
Nucleo Volontariato e Protezione Civile A.N.C. "Chioggia Alamari" ONLUS	Via Marco Polo	Chioggia
Associazione della Croce Rossa Italiana – Organizzazione di Volontariato- Comitato Regionale Veneto	via Levantina n. 100	Jesolo
Gruppo Comunale Volontari di Protezione Civile - Dolo (VE)	Via Brusaura 16	Dolo
Gruppo Comunale Volontari di Protezione Civile - Cinto Caomaggiore (VE)	Piazza San Biagio, 1	Cinto Caomaggiore
Cinofili I Sestieri ONLUS	Via De Curtis 70	Spinea
Organizzazione di volontariato per l'addestramento di cani da soccorso Discoverydogs	Via Brendole, 109	Venezia
Gruppo Volontari Protezione Civile - Guardia Costiera Ausiliaria - Centro Regionale del Veneto - Venezia	Castello, 5481	Venezia
Associazione Radioamatori Italiani - Sezione di Venezia	S.Croce, 1776/B	Venezia
Gruppo Comunale Volontari di Protezione Civile – Mirano (VE)	Piazza Martiri, 1	Mirano
Gruppo Comunale di Vigonovo	Via Veneto, 2	Vigonovo
ODV Volontari Protezione Civile di Eraclea	Via A. Manzoni, 1	Eraclea
Associazione Guardia Costiera Volontaria - Protezione Civile - Mestre - VENEZIA	Via Litomarino, 76 - Cà Noghera	Venezia
Gruppo Comunale Volontari di Protezione Civile - Concordia Sagittaria (VE)	Via Bandoquerelle, 278	Concordia Sagittaria
Associazione Lagunari Truppe Anfibie Protezione Civile - Coordinamento Nazionale Settore P.C. - Venezia	Via Miranese, 17A	Venezia
Associazione 'Nucleo di Protezione Civile' di Lido di Venezia	Via Diego Valeri, 1	Venezia
O.D.V. Unità Cinofile da Soccorso del Veneto	Via Spareda 519a	Concordia Sagittaria
Associazione Volontari Protezione Civile Santa Maria di Sala - ODV	Via Galileo Ferraris, 1/F	Santa Maria di Sala
Associazione Radioamatori Italiani - Comitato Regionale Veneto	via S. Ilario, 21	Venezia
Organizzazione di Volontariato Associazione Volontari di Protezione Civile 'AIRONE'	Via del Vetro, 25 int. 4	Marcon
190° Nucleo di Volontariato e Protezione Civile A.N.C. ODV di San Stino di Livenza (VE)	Via Foro Boario 4	San Stino di Livenza
Federazione Motociclistica Italiana - Volontariato Motociclistico - Nucleo Regionale Veneto	Via del Gazzato 4 Mestre	Venezia
A.L.T.A. Associazione Lagunari Truppe Anfibie Sezione di Mestre	Piazzale Zendrini 15 Campalto	Venezia
Croce Rossa Italiana Comitato San Donà di Piave - OdV	Via Molina, 25	San Donà di Piave
Croce Rossa Italiana Comitato di Portogruaro ODV	Piazza Dogana, 3	Portogruaro
Croce Rossa Italiana – Comitato di Venezia OdV	VIA NAPOLI 3	Venezia

Regione del Veneto

Direzione Protezione Civile

Programma nazionale di soccorso per il rischio sisimico

Organizzazioni di volontariato di protezione civile - Provincia di Vicenza

Organizzazioni di volontariato

1:350.000

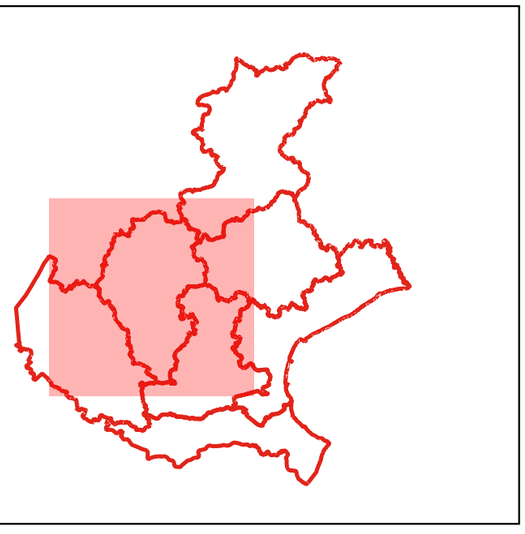

Organizzazioni di volontariato di protezione civile

Denominazione	Indirizzo	Comune
Volontari di Protezione Civile e Ambientale 'La Rocca' Gruppo di Calvene - Calvene (VI)	Piazza Resistenza, 1	Calvene
Protezione Civile Breganze - Breganze (VI)	Piazza Mazzini, 49	Breganze
Protezione Civile - Volontari Antincendi Boschivi Solagna	Via IV Novembre, 43	Solagna
Protezione Civile Pasubio Alto Vicentino ODV	Via Fornaci, 64	Schio
ODV Protezione Civile Caltrano	Via sette Comuni, 26	Caltrano
Comitato Volontario di Protezione Civile 'Montebello e Zermeghedo' - Montebello Vicentino (VI)	Via Pesa, 14	Montebello Vicentino
Associazione C.B. Montebello – Gruppo di Protezione Civile – Montebello Vicentino (VI)	Piazzale M. Cenzi - Casella Postale n. 22	Montebello Vicentino
ODV Orsa Maggiore Protezione Civile e Ambiente Brendola	Via Monte Grappa n. 14	Brendola
Associazione Volontari di Protezione Civile ed Ambientale di Sarcedo ODV	Via della Meccanica, 18	Sarcedo
Gruppo di Protezione Civile 'Clipeus' - Chiuppano (VI)	Piazza dei Terzi, 1	Chiuppano
Associazione Volontari di Protezione Civile – Sandrigo (VI)	Piazza Matteotti, 10	Sandrigo
Gruppo Volontari Protezione Civile 'San Marco' – Montegalda (VI)	Piazza Marconi, 40	Montegalda
Gruppo Volontari di Protezione Civile - Salcedo (VI)	Via Roma, 2	Salcedo
Associazione Volontaria Protezione Civile Prevenzione Incendi Boschivi Altopiano dei Sette Comuni - Asiago (VI)	Via Ceresara, 1 C.P. 106	Asiago
Croce di San Giovanni – S.O.G.IT Sezione di Brendola	Piazza del Donatore, 1	Brendola
Gruppo Volontari Colli Berici ODV	Piazza Marconi, 26	Longare
Croce Berica Lonigo Soccorso ODV	Via Sisana, 1	Lonigo
Associazione di Volontari di Protezione Civile ed Ambientale di Fara Vicentino e Zugliano ODV	Via Mezza Villa, 1	Fara Vicentino
Croce di San Giovanni – S.O.G.IT Alto Vicentino di Fara Vicentino	Piazza Arnaldi, 23	Fara Vicentino
Unità Cinofile da Soccorso Balto	Via Zuccola	Bolzano Vicentino
Volontari Cinofili Protezione Civile 'I Falki' - Quinto Vicentino (VI)	Via Piave, 4/a	Quinto Vicentino
Squadra di Volontariato A.I.B. e Protezione Civile – Campese – Bassano del Grappa (VI)	Piazza T. Folengo, 21	Bassano del Grappa
Associazione Volontari di Protezione Civile - Malo (VI)	Via Barsanti, 40	Malo
Gruppo Comunale Volontari di Protezione Civile - Cassola (VI)	Via Ca' Baroncello, 6	Cassola
Gruppo Comunale Volontari di Protezione Civile - Rosà (VI)	Piazza Della Serenissima, 1	Rosà
Gruppo Comunale Volontari di Protezione Civile - Thiene (VI)	Piazza Ferrarin, 1	Thiene
Gruppo Comunale Volontari di Protezione Civile - Tezze sul Brenta (VI)	Via Cavour 12	Tezze sul Brenta
Gruppo Comunale Volontari di Protezione Civile - Santorso (VI)	Via Casa Celeste, 1	Santorso
Gruppo Volontari di Protezione Civile dell'Unione dei Comuni di Caldogno, Costabissara ed Isola Vicentina - Caldogno (VI)	Via Dante Alighieri, 97	Caldogno
Gruppo Intercomunale di Protezione Civile 'Colceresa' - Molvena e Mason Vicentino - Molvena(VI)	Via Roma, 84	Colceresa
Gruppo Comunale Volontari di Protezione Civile - Enego (VI)	Piazza San Marco, 1	Enego
Gruppo Comunale Volontari di Protezione Civile - Quinto Vicentino (VI)	Piazza IV Novembre, 2	Quinto Vicentino
Gruppo Comunale Volontari di Protezione Civile - Torri di Quartesolo (VI)	Via Roma, 174	Torri di Quartesolo
Associazione Nazionale Alpini - Sezione di Marostica (VI)	Oratorio Don Bosco Corso Mazzini	Marostica
Associazione Nazionale Carabinieri – Nucleo Volontari di P.C. Sezione di Bassano del Grappa	Via Strada Cunizza da Romano, 14	Bassano del Grappa
Associazione Nazionale Alpini - Sezione di Vicenza	Via Bartolomeo D' Aviano, 6	Vicenza
Associazione Nazionale Alpini - Sezione Monte Grappa - Bassano del Grappa (VI)	Via Angarano 2 (Ponte Degli Alpini	Bassano del Grappa
Associazione Nazionale Carabinieri – 82° Nucleo di Volontariato e Protezione Civile di Asiago	Via Aprosio, 1	Asiago
Associazione Radioamatori Italiani - Sezione Monte Grappa - Cassola (VI)	Baroncello, 6	Cassola
Associazione Radioamatori Italiani - Sezione R.Balboani - Vicenza	Via Vaccari 8	Vicenza
Associazione Radioamatori Italiani - Sezione di Bassano del Grappa (VI)	Vic. Vendramini, 41	Bassano del Grappa

Associazione Radioamatori Italiani - Sezione di Thiene (VI)	Piazza Scalcerle, 10 / Casella Postale n.52	Thiene
Associazione Nazionale Carabinieri – Nucleo Volontariato e Protezione Civile "Brenta-Montegrappa" di Romano d'Ezzelino	Viale Europa, 26	Romano d'Ezzelino
Associazione Nazionale Carabinieri – 42° Nucleo di Volontariato e Protezione Civile di Noventa Vicentina	Via Palladio, 3	Noventa Vicentina
Associazione Nazionale Carabinieri Nucleo Volontariato e Protezione Civile 182° Schio - ODV	Via Maraschin, 63	Schio
Associazione Nazionale Carabinieri – Nucleo di volontariato e protezione civile 184° Marostica – ODV	via Roma n. 25	Marostica
Fir CB Struttura Provinciale di Vicenza	Via della Meccanica, 16	Sarcedo
Associazione Italiana Soccorritori - Protezione Civile - Montecchio Maggiore (VI)	Via del Vigo, 3	Montecchio Maggiore
Gruppo Volontari Antincendio e Protezione Civile Cogollo del Cengio - ODV	V. G. Verdi, 4	Cogollo del Cengio
Gruppo Comunale Volontari di Protezione Civile di Sovizzo	Via Cav. di Vittorio Veneto, 21	Sovizzo
Coordinamento Associazioni Volontarie di Protezione Civile e Antincendi Boschivi "Brenta Monte Grappa" ODV	Via G.Giardino, 1	Romano d'Ezzelino
Associazione Volontaria di Protezione Civile Comune di Roana - Roana (VI)	Via Milano 32-Canove	Roana
"Associazione Nazionale Carabinieri" - 75° Nucleo di Volontariato e Protezione Civile di Vicenza	Via Muggia, 14	Vicenza
Associazione Nazionale Carabinieri Nucleo Volontariato e Protezione Civile Valchiampo di Arzignano -Arzignano (VI)	Via Cazzavillan 12/3	Arzignano
Organizzazione di Volontariato Protezione Civile Arsiero ODV	Via Nazioni Unite, 1	Arsiero
Associazione Nazionale Carabinieri - Nucleo Cinofilo da Soccorso di Nove	Via Munari, 106	Nove
Coordinamento Protezione Civile A.T.O. Alta Pianura (VI) di Marano Vicentino (VI)	Via Braglio, 44/C	Marano Vicentino
Gruppo Volontario di Protezione Civile – Lonigo (VI)	Via Fontana Murà	Lonigo
Associazione Volontari A.I.B. e P.C. Valbrenta ODV	Piazza San Marco, 1	Valbrenta
Associazione Nazionale Carabinieri – Federazione Interprovinciale di Volontariato e Protezione Civile di Vicenza e Padova - Odv	Via Munari, 106	Nove
Associazione Volontari Antincendi Boschivi e Protezione Civile di Campolongo sul Brenta ODV	Via Capitello, 49	Valbrenta
094 Nucleo di Volontariato e Protezione Civile – ODV – ANC Valli del Pasubio	Via Brandellero n.32	Valli del Pasubio
Gruppo Comunale di Protezione Civile di Altavilla Vicentina	Piazza della Libertà, 1	Altavilla Vicentina
A.R.I. Sezione Agno Chiampo	Via Monte Pulgo n. 40	Cornedo Vicentino
S.A.T. (Servizi Ambiente Territorio) Protezione Civile Sette Comuni ODV	Via Luigi Cappello, 22	Enego
O.D.V. - Comitato Volontario di Protezione Civile di Tonezza del Cimone	Via Roma C/O Municipio	Tonezza del Cimone
Gruppo Comunale Volontari di Protezione Civile di San Vito di Leguzzano	Piazza G. Marconi, 7	San Vito di Leguzzano
Coordinamento delle Associazioni Volontarie di Protezione Civile della Provincia di Vicenza - Schio (VI)	Via Fornaci, 35	Schio
Associazione Nazionale Alpini - Sezione di Valdagno (VI)	Corso Italia, 63/G	Valdagno
Protezione Civile "El Castelo" - O.D.V.	Piazza XXV Aprile, 26	Lugo di Vicenza
Comitato Volontario di Protezione Civile Valle dell'Agno - ODV	Via Gasdotto, 23	Valdagno
Protezione Civile Misquilese - P.C.M. - ODV	V. Roma, 8	Mussolente
Gruppo Comunale Volontari di Protezione Civile - Vicenza	Via Gerolamo Frescobaldi 21	Vicenza
Gruppo Volontari di Protezione Civile - Comitato di Costabissara (VI)	Via Divisione Julia, 5	Costabissara
Volontari di Protezione Civile Valdastico - Gruppo di Dueville (VI)	Via D. B. Fracasso, 1	Dueville
Gruppo Comunale di Protezione Civile di Montegaldella	Via Roma, 9	Montegaldella
Squadra Volontari di Protezione Civile e Antincendi Boschivi - Pove del Grappa (VI)	Via Marconi	Pove del Grappa
Gruppo Volontari di Protezione Civile dell'Associazione nazionale Marinai d'Italia - A.N.M.I. Regione Veneto"	Viale Stazione, 8 - c/o Stazione Ferroviaria Local	Monticello Conte Otto
Corpo Volontario Antincendio e Protezione Civile Marostica - ODV	Via Bernardi, 20	Marostica
Associazione di Volontariato e Protezione Civile Schiavon-Longa	Piazza Risorgimento, 6	Schiavon
Gruppo Cinofilo da Soccorso L'Argine – O.D.V.	Via delle Grotte, 5	Longare
Amici della Radio - Nucleo Volontari di Protezione Civile - Sarcedo (VI)	Via Don G.Brazzale, 18/ Casella Postale N. 16	Sarcedo
Gruppo A.I.B. Protezione Civile Recoaro Terme ODV	C/O Municipio	Recoaro Terme
Protezione Civile Montecchio Maggiore ODV	Pelosa, 2	Montecchio Maggiore
Volontari Antincendi Boschivi e Protezione Civile - Romano d'Ezzelino (VI)	Viale G. Giardino, 2	Romano d'Ezzelino
Protezione Civile A.I.B. Bassano del Grappa ODV	Via Cunizza da Romano, 14 14	Bassano del Grappa
Croce Rossa Italiana Comitato di Thiene OdV	Via Boldrini 1	Thiene
Gruppo Comunale Volontario di Protezione Civile Pozzoleone	Via Roma, 5	Pozzoleone
Associazione Volontari di Protezione Civile di Nove O.D.V.	Via Luigi Nodari, 13	Nove

Gruppo Volontari di Protezione Civile Alto Astico - Pedemonte (VI)	Via Longhi, 9	Pedemonte
S.O.G.IT. Sezione di Lonigo Croce di San Giovanni - I Giovanniti - ODV	Viale della Vittoria n. 19	Lonigo
Gruppo di Protezione Civile ed Ambientale "El Corgnon" di Lusiana	Piazza IV Novembre, n. 1	Lusiana Conco
Associazione Nazionale Alpini - Coordinamento Regionale Veneto - Terzo raggruppamento	c/o Magazzino C.M.N. - Via A. De Gregori, 4	Campiglia dei Berici
Nucleo di Volontariato e Protezione Civile ANC ODV di Quinto Vicentino	Via Vittorio Veneto 47	Quinto Vicentino
Sezione E.R.A. Bassano del Grappa	Viale Vicenza 91 L	Bassano del Grappa
Croce Rossa Italiana – Comitato di Bassano del Grappa ODV	Via della Ceramica, 15	Bassano del Grappa
Croce Rossa Italiana Comitato di Schio ODV	Via S. C. de Lellis, 1	Schio
Croce Rossa Italiana – Comitato di Valdagno OdV	Viale R. Margherita	Valdagno
Croce Rossa Italiana – Comitato di Vicenza OdV	Contrà dei Torretti n. 9	Vicenza

Regione del Veneto

Direzione Protezione Civile

Programma nazionale di soccorso per il rischio sisimico

Organizzazioni di volontariato di protezione civile - Provincia di Verona

Organizzazioni di volontariato

1:350.000

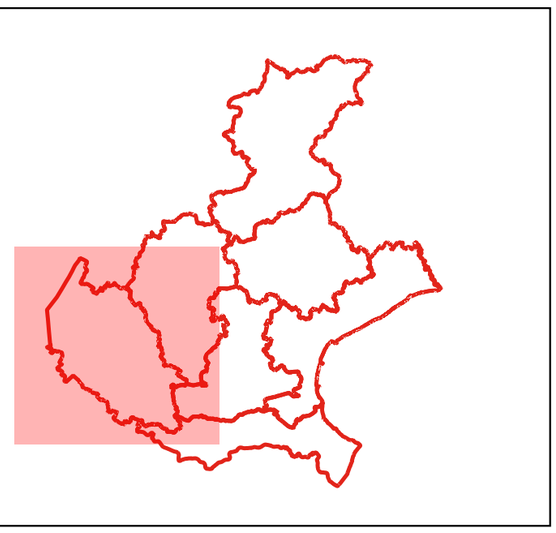

Organizzazioni di volontariato di protezione civile

Denominazione	Indirizzo	Comune
Gruppo Volontari di Protezione Civile - Dolcè (VR)	Via Trento 698	Dolcè
Gruppo Volontari Protezione Civile 'Adige' - Castagnaro (VR)	Via Stazione, 511	Castagnaro
Associazione Italiana Soccorritori Sez. Baldo-Garda (A.I.S.) ODV	Via Venerque	Rivoli Veronese
Gruppo Protezione Civile e Volontari Antincendi Boschivi Tregnago ODV	Via Giacomo Leopardi, 7	Tregnago
Unità di Protezione Civile del Dragons Team 4WD - Verona (VR)	Strada la Rizza 65/B	Verona
Unità di Protezione Civile del Club Subacqueo Scaligero - Verona	Strada La Rizza, 65	Verona
Associazione Volontari di Protezione Civile – San Giovanni Ilarione (VR)	Via Ranfani, 1	San Giovanni Ilarione
Associazione Reparto Volo Emergenze	Via Palermo, 5	Villafranca di Verona
Nucleo P.C. della Federazione Italiana Attività Subacquee sez. di Verona	Via Pace, 117	Villafranca di Verona
Gruppo Comunale di Protezione Civile - Malcesine (VR)	Piazza Statuto, 1	Malcesine
Nucleo Volontariato e Protezione Civile dell’Associazione Nazionale Carabinieri San Bonifacio (VR) O.d.V.	Corso Venezia, 114	San Bonifacio
Gruppo Comunale Volontari di Protezione Civile "Ivano e Doriano Salaorni" - Torri del Benaco (VR)	Via Fratelli Lavanda N. 3	Torri del Benaco
Associazione di Volontariato Vigasio 2003 Protezione Civile Attività Sociali	Via dell’industria 20 presso il magazzino comunale	Vigasio
Gruppo Comunale Volontari di Protezione Civile - San Bonifacio (VR)	Via Tombole	San Bonifacio
Gruppo Comunale di Protezione Civile della Polizia Municipale di Verona	V. Del Pontiere, 32/A	Verona
Gruppo Comunale Volontari di Protezione Civile - Sant'Ambrogio di Valpolicella (VR)	C/O Municipio	Sant'Ambrogio di Valpolicella
Squadra Volontari A.I.B. Badia Calavena ODV	Piazza Mercato C/O Casa Comunale	Badia Calavena
ODV Associazione Protezione Civile di Bosco Chiesanuova	Piazzetta S.M.G.Scandola, 13	Bosco Chiesanuova
Gruppo Comunale Volontari di Protezione Civile e A.I.B. - Brentino Belluno (VR)	Piazza Z. Gelmetti, 1	Brentino Belluno
Gruppo Comunale Volontari di Protezione Civile e A.I.B. - Caprino Veronese (VR)	Piazza Roma, 6	Caprino Veronese
Gruppo Comunale Volontari di Protezione Civile - San Martino Buon Albergo (VR)	Piazza Del Popolo, 36	San Martino Buon Albergo
Gruppo Comunale Volontari di Protezione Civile - Mozzecane (VR)	Via Caterina Bon Brenzoni 26	Mozzecane
Coordinamento dei Volontari di Protezione Civile e Antincendio Boschivo della Lessinia Orientale	via Giacomo Leopardi n. 7	Tregnago
Gruppo Comunale Volontari di Protezione Civile - Vestenanova (VR)	Piazza Roma, 1	Vestenanova
Gruppo Comunale Volontari di Protezione Civile - Belfiore (VR)	Piazza della Repubblica, 10	Belfiore
Gruppo Comunale di Protezione Civile - Cologna Veneta (VR)	Piazza Capitaniato, 1	Cologna Veneta
Gruppo Comunale di Protezione Civile di Arcole (VR)	Piazza Marconi, 1	Arcole
Gruppo Comunale P.C. di Valeggio sul Mincio	Piazza Carlo Alberto, 48	Valeggio sul Mincio
Gruppo Comunale P.C. di San Pietro in Cariano	Via Chopin, 1	San Pietro in Cariano
Nucleo Volontariato e Protezione Civile A.N.C. di Isola della Scala (VR)	Via Vittorio Veneto, 51	Isola della Scala
Federazione interprovinciale di Verona e Rovigo delle Organizzazioni di volontariato e di protezione civile dell'A. N. C.	Piazza Vittorio Veneto, 35	Caldiero
Associazione Nazionale Alpini - Sezione di Verona	V. Del Pontiere, 1	Verona
Associazione Radioamatori Italiani - Sezione di Verona	Casella Postale n. 44	Verona
Nucleo Volontariato e Protezione Civile A.N.C. di Sant'Ambrogio di Valpolicella	via Paolo Brenzoni n. 7	Sant'Ambrogio di Valpolicella
Associazione Radioamatori Italiani – Sezione di Verona Est - San Martino Buon Albergo (VR)	Via Ferrazze, 17	San Martino Buon Albergo
Croce Bianca - Protezione Civile - Verona	Piazza Bacanal, 7	Verona
Associazione Italiana Soccorritori - Protezione Civile - Sezione Valpolicella-Valdadige - Marano di Valpolicella (VR)	Via Convento, 4	Marano di Valpolicella
O.d.V. Giubbe Verdi - Compagnia di Verona	Via Roma	Sant'Ambrogio di Valpolicella
C.S.E. Comunicazioni Speciali di Emergenza - Verona	Forte Chievo - Via Bionde	Verona
Gruppo Comunale di P.C. di Fumane	Viale Roma, 2	Fumane
47° Nucleo di Volontariato e Protezione Civile dell’Associazione Nazionale Carabinieri di Verona – ODV	Stradone Porta Palio n. 47/E	Verona

Nucleo Lupatotino Protezione Civile - San Giovanni Lupatoto (VR)	Via Punta 33	San Giovanni Lupatoto
Nucleo di Volontariato e Protezione Civile ANC Caldiero	piazza Vittorio Veneto, 35	Caldiero
Gruppo Comunale Volontari di Protezione Civile di Pressana	Piazza Garibaldi, 1	Pressana
Gruppo di Volontariato Comunale di Protezione Civile di Povegliano Veronese	Piazza IV Novembre, 3	Povegliano Veronese
Nucleo Volontariato e Protezione Civile A.N.C. di Oppeano Isola Rizza	via Roma n. 46	Oppeano
Associazione UNI.VER.SO Unione Veronese Soccorso	Vicolo San Carlo Borromeo n. 49	Valeggio sul Mincio
Associazione Volontari Protezione Civile "Grifone" – ODV Verona	Via dei Poeti n. 141	Valeggio sul Mincio
Protezione Ambientale e Civile - Verona	Via Martiri delle Foibe, 32	Bussolengo
PRO.CIVI.CO.S. Verona - Volontari di Protezione Civile della Comunità di Scientology di Verona	Via L. A. Jenna, 3	Verona
ODV Gruppo di Protezione Civile e AIB di Selva di Progno	Piazza B. G. Cappelletti, 1	Selva di Progno
Radio Emergenza del Basso Veronese	Piazza della Pace, 2	Casaleone
Associazione Farmacisti Volontari in Protezione Civile Verona	Via Giberti n. 11	Verona
Gruppo Comunale Volontari di Protezione Civile - Costermano (VR)	Via IV Novembre - Fraz. Castion V.	Costermano
Gruppo Comunale Volontari Protezione Civile Garda	Lungo Lago Regina Adelaide, 15	Garda
Gruppo Comunale Volontari di Protezione Civile e A.I.B. - Ferrara di Monte Baldo (VR)	Via Ferrara Bassa, 3	Ferrara di Monte Baldo
Gruppo Comunale di Protezione Civile - San Giovanni Lupatoto (VR)	Via Roma, 18	San Giovanni Lupatoto
Società Nazionale di Salvamento Sezione di Verona e Provincia ODV	Via Sommacampagna 63/H	Verona
Unità di Protezione Civile della CROCE VERDE di Verona	Lungadige Panvinio, 13	Verona
Protezione Civile Brenzone	Via della Disciplina	Brenzone
Servizio Operativo Sanitario ODV	Piazza Delle Vittoria, 10	Sona
Squadra Volontari Castelnuovo del Garda ODV	Piazza Della Liberta',	Castelnuovo del Garda
Associazione Volontari di Protezione Civile Sommacampagna - ODV	Via Guastalla, 3	Sommacampagna
Diade Unità Cinofile di Protezione Civile ODV	Via Fontana del Ferro 21	Verona
Gruppo Comunale Volontari di Protezione Civile - San Zeno di Montagna	Contrada Cà Montagna, n. 11	San Zeno di Montagna
Nucleo di Volontariato e di Protezione Civile dell'Associazione Nazionale Carabinieri di Zevio – Palù O.d.V.	via Aldo Moro n. 13	Zevio
Nucleo di Volontariato e di Protezione Civile dell'Associazione Nazionale Carabinieri di Montecchia di Crosara ODV	via Roma n 3	Montecchia di Crosara
Gruppo Volontari Protezione Civile Ass. Naz. Marinai d'Italia – Sezione di Lazise	Via delle Coste, n. 18	Lazise
Unità Cinofile da Soccorso ARGO 91 ODV	Via Verdi, Montericco di Negrar	Negrar di Valpolicella
Gruppo comunale dei volontari di protezione civile di Albaredo d'Adige	Via Ippica 1	Albaredo d'Adige
Gruppo comunale dei volontari di protezione civile di Bevilacqua	Via Roma, 264	Bevilacqua
Croce Rossa Italiana Comitato Basso Garda Veronese ODV	Via Agnesi, 59	Castelnuovo del Garda
Croce Rossa Italiana – Comitato del Basso Veronese – Organizzazione di Volontariato	Via A. C. Sansovino, 7	Cerea
Croce Rossa Italiana Comitato di Bardolino Baldo Garda OdV	Via Gardesana dell'Acqua, 10	Bardolino
Croce Rossa Italiana Comitato di Valpolicella OdV	Via Madonnina, 1	Sant'Ambrogio di Valpolicella
Croce Rossa Italiana Comitato di Verona ODV	Via San'Egidio, 10	Verona
Croce Rossa Italiana Comitato Est Veronese ODV	Via Tombole	San Bonifacio

REGIONE DEL VENETO

ORGANIZZAZIONE DI PROTEZIONE CIVILE E ELEMENTI CONOSCITIVI DEL TERRITORIO,

nell'ambito del Programma nazionale di soccorso per il rischio sismico

ALLEGATO 13

AREE DI AMMASSAMENTO SOCCORRITORI

Regione del Veneto

Direzione Protezione Civile

Programma nazionale di soccorso
per il rischio sisimico

Aree amassamento soccorritori Provincia di Belluno

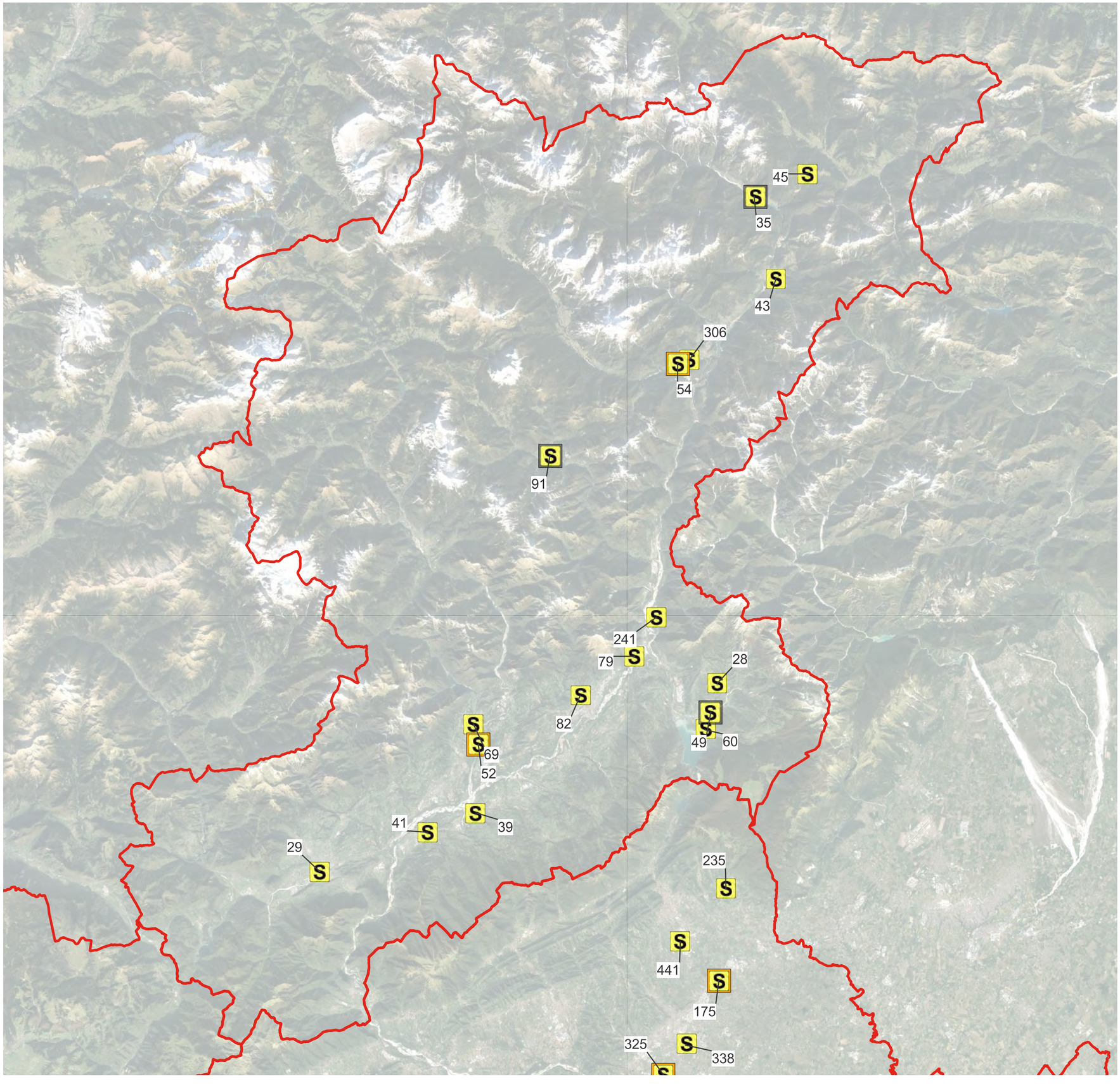

Aree Ammassamento

- Area pienamente idonea all'insediamento
- Area idonea dopo modesti provvedimenti
- Idoneità in corso di valutazione
- ND

1:350.000

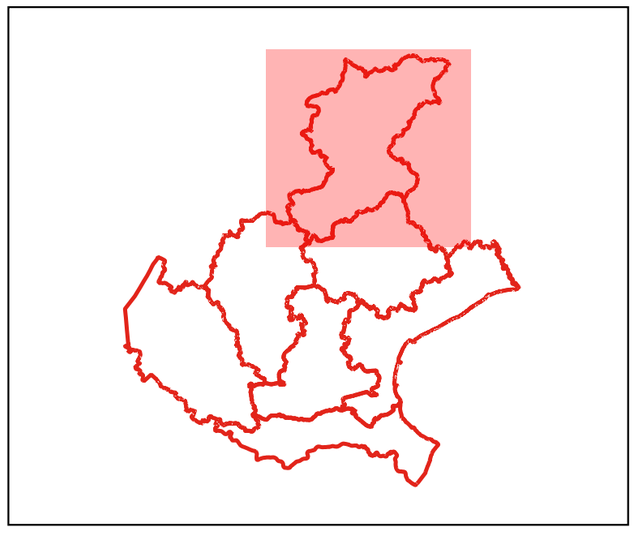

Aree di ammassamento

codice	Denominazione	Comune di	Indirizzo	Utilizzo	Sup_tot	latitudine	longitudine
79	Stadio Orzes	Ponte nelle Alpi	Via Belluno, Fraz. Polpet	Area sportiva	12000	46*10'57.818"N	12*16'25.259"E
28	Area ammassamento Garna	Alpago	Frazione Garna, Loc. Paluch	Verde	12500	46*9'29.569"N	12*22'8.714"E
49	Impianti sportivi C.M. Alpago	Alpago	Viale al Lago	Area sportiva	37500	46*8'4.895"N	12*21'34.917"E
60	Piazzali impianti sportivi e campo allenamento	Alpago	Viale al lago	Altro	17500	46*7'17.306"N	12*21'11.676"E
69	Centro Polifunzionale Regionale di Cazzage	Sospirolo	Loc. Cazzage	Altro	19800	46*7'58.924"N	12*4'59.089"E
35	Campo di calcio e spiaggia bucintoro	Auronzo di Cadore	Loc. Transacqua	Altro	52680	46*33'0.208"N	12*26'17.298"E
91	Area ammassamento 1	Val di Zoldo	Via Campagna	Verde	30000	46*20'51.206"N	12*11'7.050"E
82	Via A. Alpago - area padiglione servizi casa di riposo M. Gaggia Lante	Belluno	Via Antonio Sperti	Parcheggio	22000	46*9'10.562"N	12*12'33.968"E
54	Prato Loc. Chiemis	Valle di Cadore	via Chiemis	Verde	24300	46*25'3.721"N	12*20'19.977"E
41	Impianti sportivi Lentiai	Borgo Valbelluna	Via degli impianti sportivi	Area sportiva	12300	46*2'49.324"N	12*1'30.660"E
39	Prati adiacenti strutture scolastiche	Borgo Valbelluna	Via Sant'Andrea	Piazza o largo	19000	46*3'39.774"N	12*4'52.447"E
45	Impianti sportivi di Danta di Cadore	Danta di Cadore	Loc. Ciampo	Area sportiva	16500	46*33'59.693"N	12*30'1.486"E
43	Loc. Giava	Lorenzago di Cadore	Loc. Giava	Verde	19700	46*28'58.741"N	12*27'28.231"E
29	Ex Foro Boario	Feltre	Via Peschiera	Area sportiva	15835,6	46*1'5.976"N	11*53'52.510"E
52	Palazzetto dello Sport di Sedico	Sedico	Via Villa - loc. Ricolt - Sedico (BL)	Area sportiva	35000	46*6'59.132"N	12*5'16.847"E
306	Sede Volontari Protezione Civile Antelao	Pieve di Cadore	Via Cortina 50	Altro	13000	46*25'14.074"N	12*21'8.302"E
241	ammassamento 2	Soverzene	via val gallina loc. capitello	Verde	14000	46*12'49.372"N	12*18'5.474"E

Regione del Veneto

Direzione Protezione Civile

Programma nazionale di soccorso per il rischio sisimico

Aree amassamento soccorritori Provincia di Padova

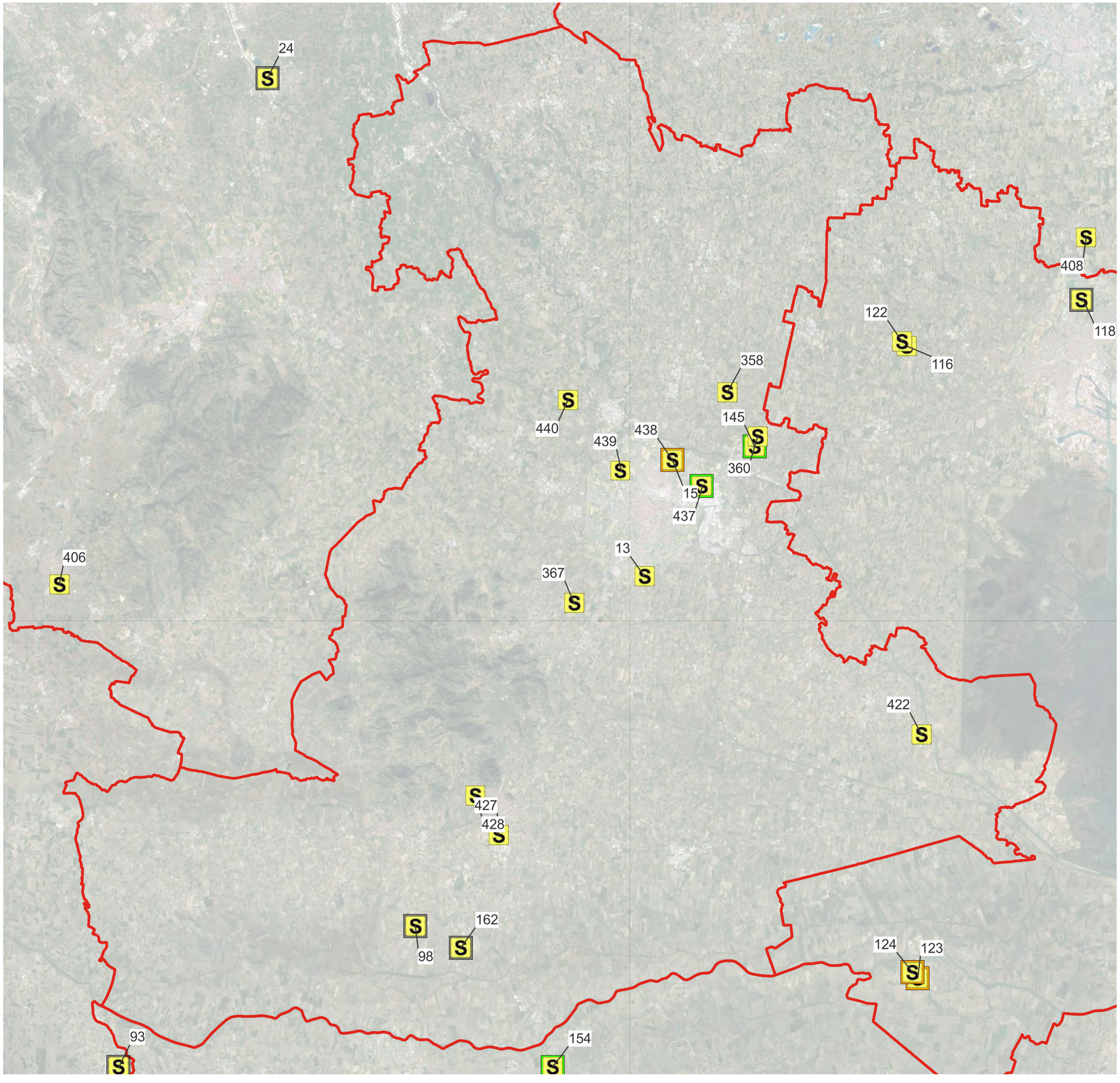

Aree Ammassamento

- Area pienamente idonea all'insediamento
- Area idonea dopo modesti provvedimenti
- Idoneità in corso di valutazione
- ND

1:250.000

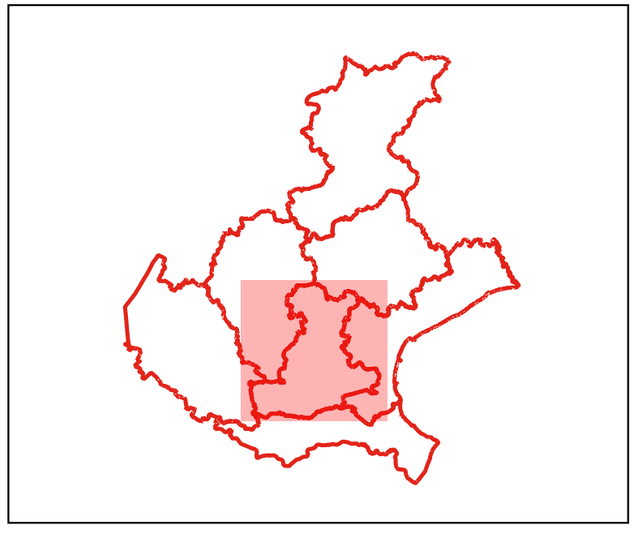

Aree di ammassamento

codice	Denominazione	Comune di	Indirizzo	Utilizzo	Sup_tot	latitudine	longitudine
440	parco Sabbadin (Porra Camerini)	Limena	via Sabbadin	Parco pubblico	12500	45*28'15.198"N	11*48'55.920"E
422	IMPIANTI SPORTIVI DI CODEVIGO (U.S.)	Codevigo	VIA VITTORIO EMANUELE III	Area sportiva	22900	45*16'11.540"N	12*5'44.538"E
367	AREA VERDE VIA DEGLI ACERI	Abano Terme	VIA DEGLI ACERI	Parco pubblico	13430	45*21'12.753"N	11*48'54.229"E
12	COMPLESSO EX FORO BOARIO	Regione Veneto - Protezione Civile	CORSO AUSTRALIA	Altro	147000	45*24'53.326"N	11*51'19.015"E
437	PARCHEGGIO E PARCO VIA PONTICELLO E VIA EINAUDI	Padova	VIA L. EINAUDI	Altro	32000	45*25'6.371"N	11*55'22.344"E
439	STADIO EUGANEO	Padova	VIALE NEREO ROCCO	Area sportiva	62200	45*25'44.464"N	11*51'23.260"E
438	CENTRO SPORTIVO PLEBISCITO	Padova	VIA GEREMIA, 2	Area sportiva	104000	45*26'2.965"N	11*53'58.859"E
13	PARCHEGGIO CAPOLINEA SUD METROTRAM	Padova	VIA GUIZZA	Parcheggio	19500	45*22'3.144"N	11*52'24.430"E
15	IMPIANTO PLEBISCITO	Padova	VIA GEREMIA, 2	Area sportiva	104000	45*26'2.965"N	11*53'58.859"E
360	Area verde comunale	Vigonza	Via Paradisi	Verde	34000	45*26'45.336"N	11*58'13.691"E
358	Piazzetta del Carabiniere e zona adiacente	Vigonza	Via Tagliamento	Parcheggio	14200	45*28'19.830"N	11*56'48.774"E
145	Impianti sportivi e parcheggi	Vigonza	Via Paolo VI	Parcheggio	34000	45*26'24.920"N	11*58'3.627"E
162	Stadio comunale e Stadio d'allenamento	Granze	Via D. Augusto Rebellato	Area sportiva	25500	45*9'22.129"N	11*42'44.280"E
98	Campo sportivo polivalente	Villa Estense	Via Finale S.P. n. 86	Area sportiva	28600	45*10'10.596"N	11*40'32.230"E
428	PARCHEGGI EX CEMENTERIA "ITALCEMENTI"	Monselice	VIA VECCHIA CEMENTERIA, 13	Altro	17396,81	45*14'37.792"N	11*43'42.152"E
427	MAGAZZINO COMUNALE E AREA LIMITROFA	Monselice	VIA PUGLIA, 7	Altro	44474,21	45*13'14.227"N	11*44'47.652"E

Regione del Veneto

Direzione Protezione Civile

Programma nazionale di soccorso per il rischio sisimico

Aree amassamento soccorritori Provincia di Rovigo

Aree Ammassamento

- Area pienamente idonea all'insediamento
- Area idonea dopo modesti provvedimenti
- Idoneità in corso di valutazione
- ND

1:400.000

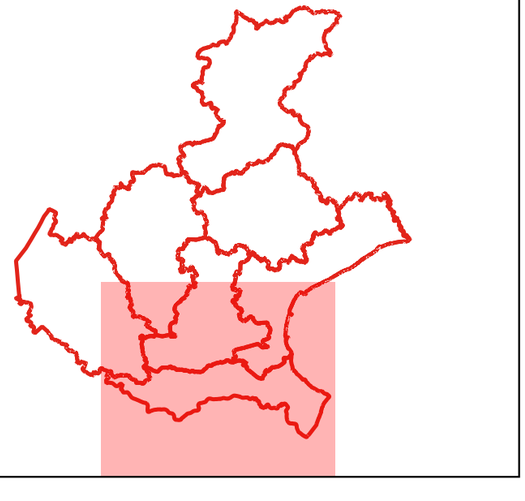

Aree di ammassamento

codice	Denominazione	Comune di	Indirizzo	Utilizzo	Sup_tot	latitudine	longitudine
101	Impianti Sportivi	Gavello	Via P. Nenni, 6	Area sportiva	30400	45*1'21.588"N	11*54'42.027"E
94	Zona Castello	Arquà Polesine	Via Castello	NULL	30000	45*0'33.671"N	11*44'22.258"E
115	Complesso Sportivo "F. Gabrielli"	Rovigo	Viale Tre Martiri, 46	Area sportiva	61000	45*4'28.939"N	11*48'19.389"E
213	96 impianti sportivi	Bergantino	via pasino	Area sportiva	16181	45*3'50.759"N	11*14'45.439"E
160	impianti sportivi Adria	Adria	Via Bettinazzi, 1 Adria	Area sportiva	12390	45*2'41.965"N	12*3'43.679"E
154	Area Ammassamento Cen.Ser. Rovigo	Rovigo	Viale Porta Adige, 45 - 45100 Rovigo	Altro	30500	45*5'7.243"N	11*47'2.545"E
229	Area Mercato e Giardini Porto Tolle	Porto Tolle	Via Michelangelo - Cà Tiepolo	Parco pubblico	17883	44*56'57.485"N	12*20'0.530"E
155	Attracco Interporto Rovigo	Rovigo	Viale delle Industrie, 55 - Rovigo	Altro	51000	45*2'0.516"N	11*48'31.287"E
151	Nuovi Impianti Sportivi	Badia Polesine	Via Martiri di Villamarzana - Badia Polesine	Area sportiva	22438	45*5'2.477"N	11*29'41.526"E
156	Impianti Sportivi Occhiobello	Occhiobello	vicolo L. da Vinci - 45030 OCCHIOBELLO	Area sportiva	20000	44*55'25.234"N	11*34'50.776"E
150	Piazzale Centro Commerciale "Prisma"	Porto Viro	Via Romea - Porto Viro	Parcheggio	19000	45*1'17.102"N	12*14'2.081"E
159	Area Ammassamento Autodromo Adria	Adria	Loc. Smergoncino - Cavanella Po - ADRIA	Area sportiva	91000	45*2'44.877"N	12*9'1.096"E

Regione del Veneto

Direzione Protezione Civile

Programma nazionale di soccorso per il rischio sisimico

Aree amassamento soccorritori Provincia di Treviso

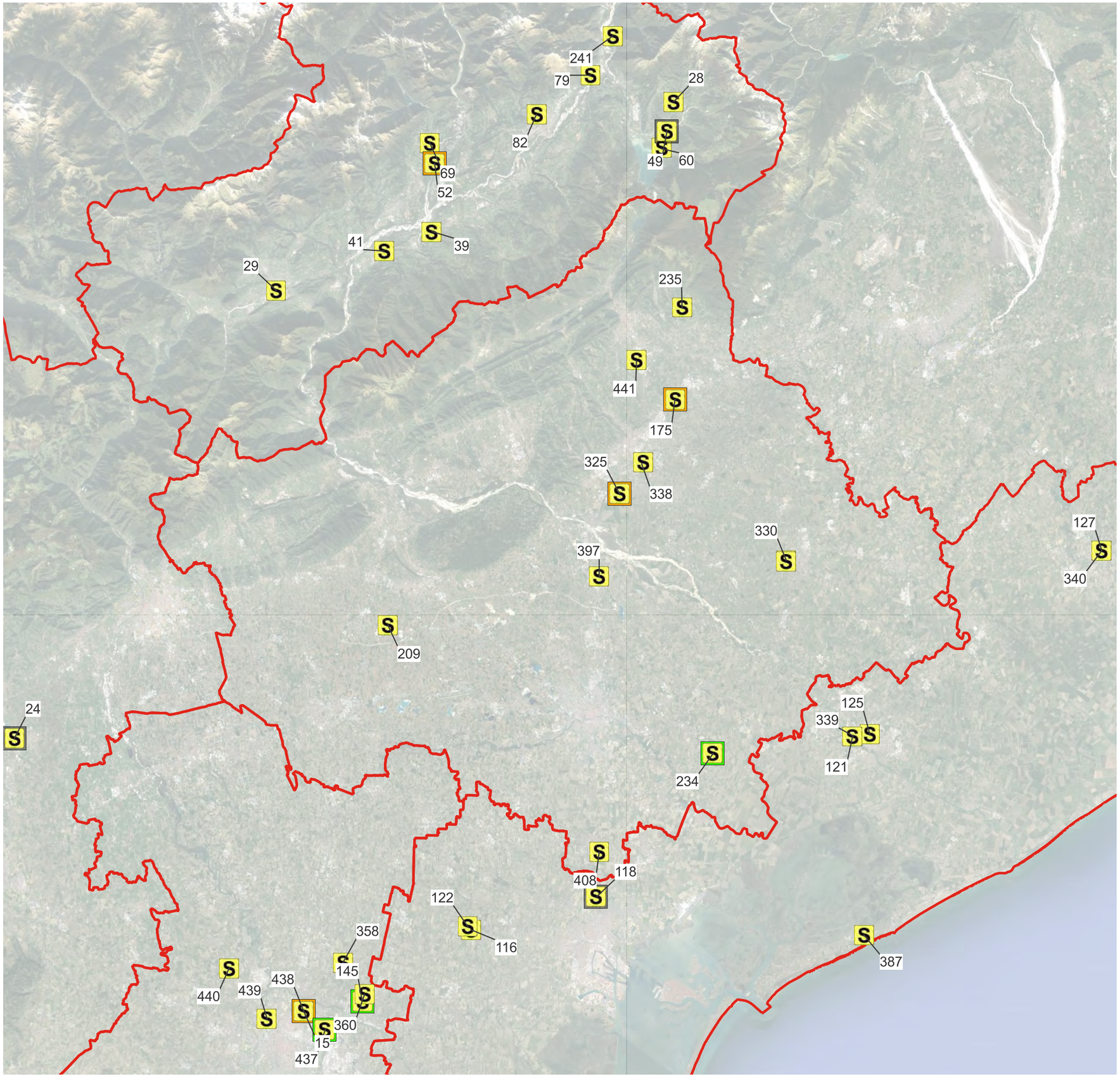

Aree Ammassamento

- Area pienamente idonea all'insediamento
- Area idonea dopo modesti provvedimenti
- Idoneità in corso di valutazione
- ND

1:350.000

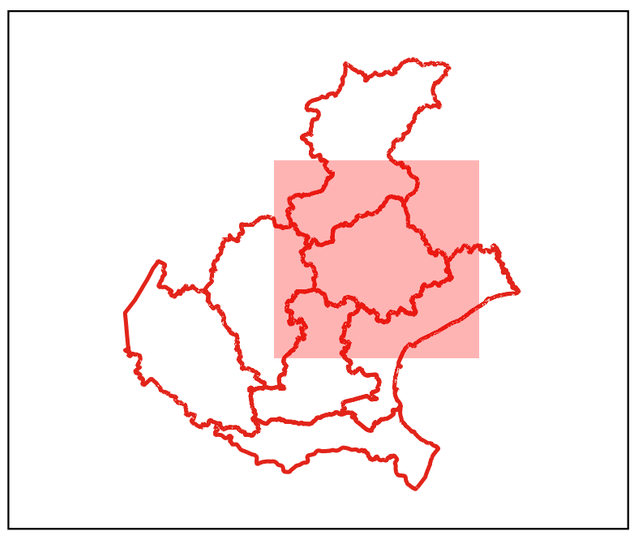

Aree di ammassamento

codice	Denominazione	Comune di	Indirizzo	Utilizzo	Sup_tot	latitudine	longitudine
408	PARCHEGGIO SUPERMERCATO COOP	Mogliano Veneto	VIA FERRETTO	Parcheggio	12355	45*33'13.449"N	12*14'49.243"E
234	Area Ammassamento Roncade Centro	Roncade	via Vialdi	Area sportiva	16000	45*37'47.304"N	12*22'56.821"E
330	(N°7)Viale San Pio Decimo (AdE S)	Oderzo	Viale San Pio Decimo - COLFRANCUI	NULL	12310	45*46'59.673"N	12*28'37.679"E
209	Impianto sportivo di Busta	Montebelluna	NULL	Area sportiva	15000	45*44'38.963"N	12*0'47.713"E
325	(N°9)Area Fieristica -Plateatico Fiera- (AdE S)	Santa Lucia di Piave	Via Mareno (SP 45 Ramoncello)	Parco pubblico	15612	45*50'35.032"N	12*17'14.615"E
441	SCALO FERROVIARIO - ZONA INDUSTRIALE - CATAV	Vittorio Veneto	VIA GIOVANNI SCHIAPPARELLI - CAL LARGA	Piazza o largo	65000	45*57'2.059"N	12*18'48.092"E
235	SarmedeS01	Sarmede	via Borgo Canalet	Altro	17910	45*59'30.360"N	12*22'8.660"E
338	AREA PUBBLICA	NULL	VIALE DELLO SPORT	Parcheggio	16000	45*52'3.869"N	12*18'58.180"E
175	Area a lato scuole Elementare"Giovanni XXIII"	San Fior	via degli Alpini, 2	Parco pubblico	23000	45*55'2.904"N	12*21'23.397"E
397	Campi sportivi via Manzoni	Spresiano	Via Manzoni	Area sportiva	16450	45*46'36.415"N	12*15'35.528"E

Regione del Veneto

Direzione Protezione Civile

Programma nazionale di soccorso per il rischio sisimico

Aree amassamento soccorritori

Città Metropolitana di Venezia

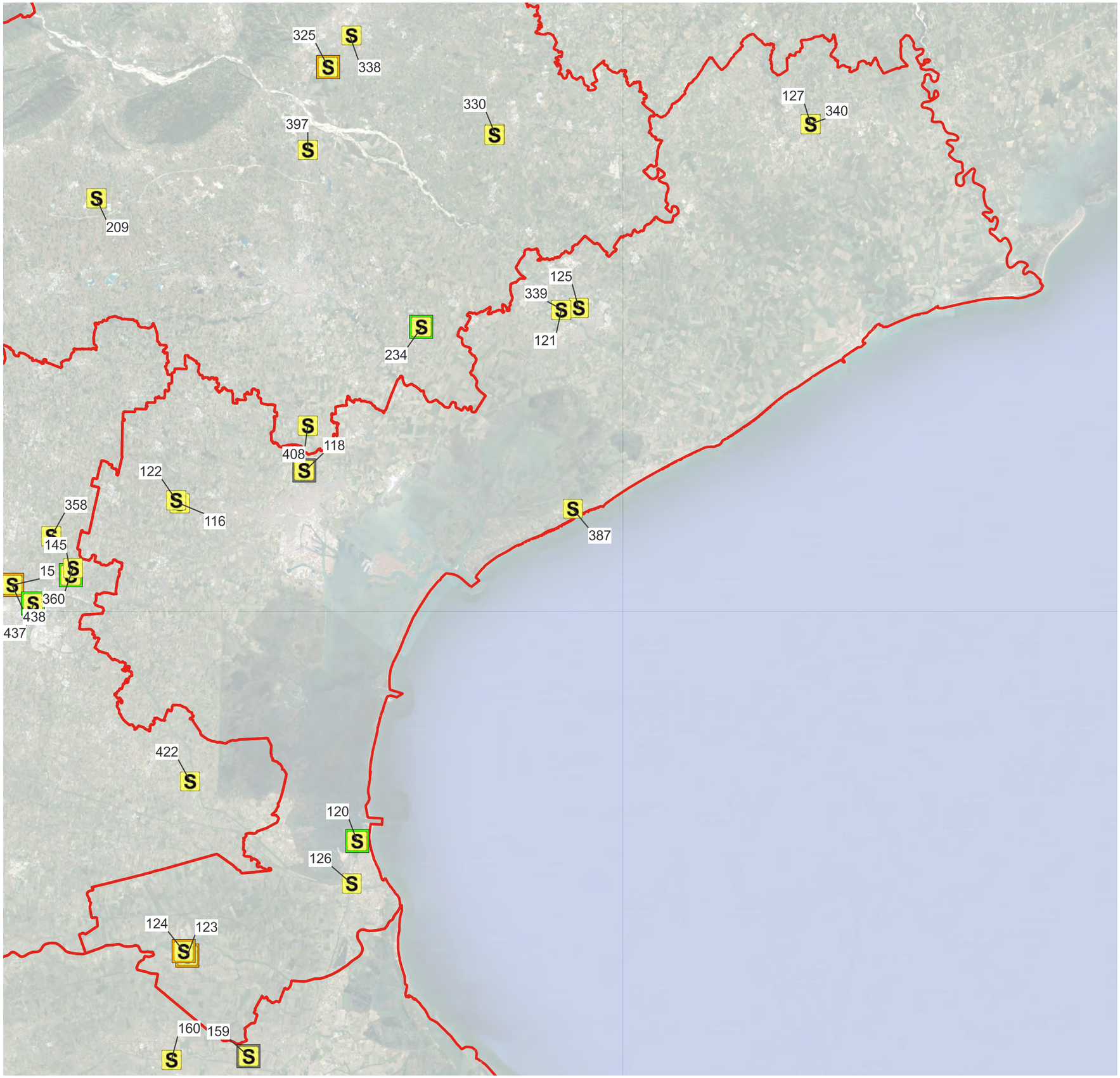

Aree Ammassamento

- Area pienamente idonea all'insediamento
- Area idonea dopo modesti provvedimenti
- Idoneità in corso di valutazione
- ND

1:350.000

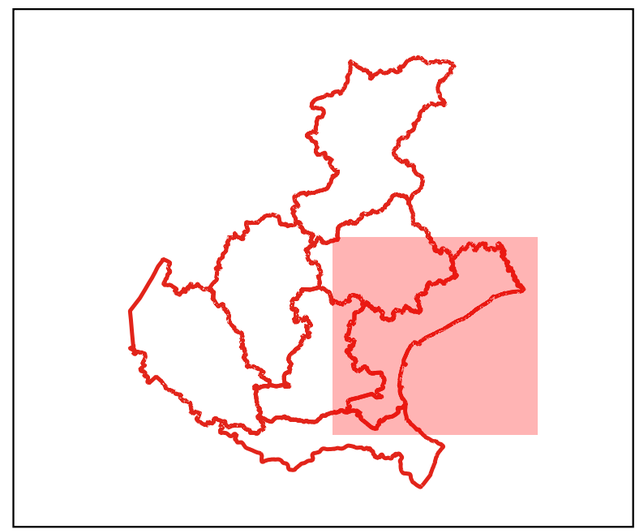

Aree di ammassamento

codice	Denominazione	Comune di	Indirizzo	Utilizzo	Sup_tot	latitudine	longitudine
120	Campo Sportivo Isola dell'Unione	Chioggia	Via dell'Unione	Area sportiva	42000	45*12'58.420"N	12*17'7.743"E
126	Mercato Ortofrutticolo	Chioggia	Via Rebosola - loc. Brondolo - Chioggia	Altro	51709,19	45*10'55.872"N	12*16'34.243"E
387	Area mercato	Cavallino-Treporti	Cavallino-Treporti, Via Fausta	Piazza o largo	12602,68077356685	45*28'38.911"N	12*32'52.809"E
340	PARCO PUBBLICO	NULL	VIA AMBROSOLI-VIA VALLE	Verde	16000	45*46'46.049"N	12*50'32.881"E
339	IMPIANTI SPORTIVI DI RUGBY	NULL	VIA TARVISIO-VIA UNITA' D'ITALIA	Area sportiva	35000	45*38'18.867"N	12*32'41.058"E
124	Campo di calcio "Di Rorai"	Cavarzere	Via Marconi, 5 - Cavarzere	Area sportiva	18000	45*7'57.698"N	12*4'50.971"E
121	Impianti sportivi di rugby - San Donà di Piave	San Donà di Piave	Via Tarvisio - Via Unità d'Italia - loc. Mussetta di Sotto	Area sportiva	35000	45*38'18.763"N	12*32'41.127"E
127	Parco Pubblico	Portogruaro	Via Ambrosoli - Via Valle - Portogruaro	Parco pubblico	18000	45*46'45.982"N	12*50'32.853"E
125	Area fieristica Via Pralungo	San Donà di Piave	Via Pralungo - Sano Donà di Piave	Altro	48086	45*38'22.762"N	12*33'53.771"E
123	Impianti sportivi comunali - loc. Madonne	Cavarzere	Via Madonna, 33 - Cavarzere	Area sportiva	54009	45*7'44.563"N	12*5'5.413"E
122	Campi base sportivi Via Matteotti	Mirano	Via Matteotti - Mirano	Area sportiva	26000	45*29'51.775"N	12*5'31.569"E
116	Stadio Comunale - Via Matteotti	Mirano	Via Matteotti - Mirano	Area sportiva	54515	45*29'41.615"N	12*5'45.210"E
118	Area Vigili del Fuoco - Motorizzazione Civile Mestre	Venezia	Strada della Motorizzazione Civile - Mestre	NULL	12409	45*31'3.588"N	12*14'27.610"E

Regione del Veneto

Direzione Protezione Civile

Programma nazionale di soccorso per il rischio sisimico

Aree amassamento soccorritori Provincia di Vicenza

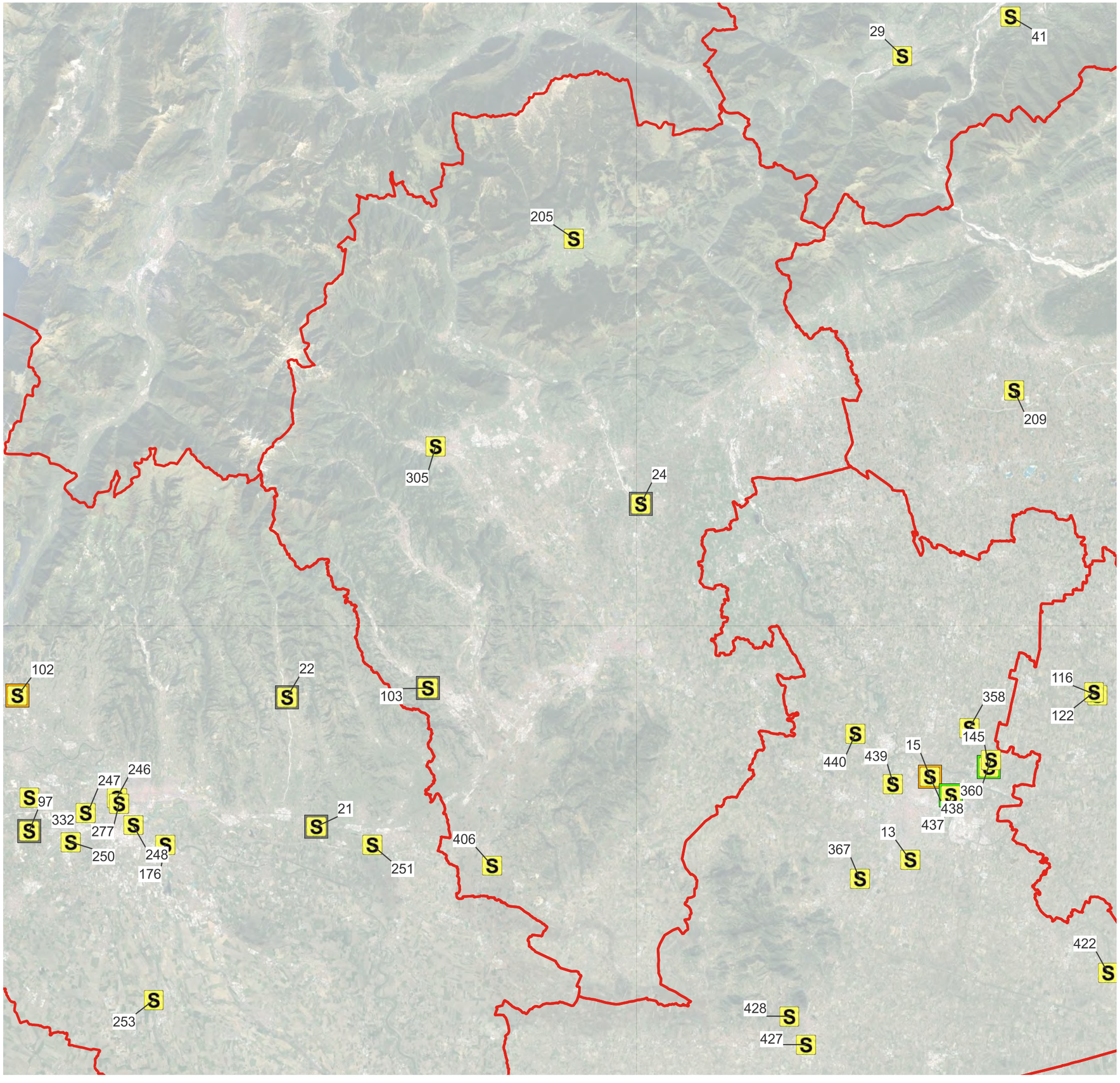

Aree Ammassamento

- Area pienamente idonea all'insediamento
- Area idonea dopo modesti provvedimenti
- Idoneità in corso di valutazione
- ND

1:350.000

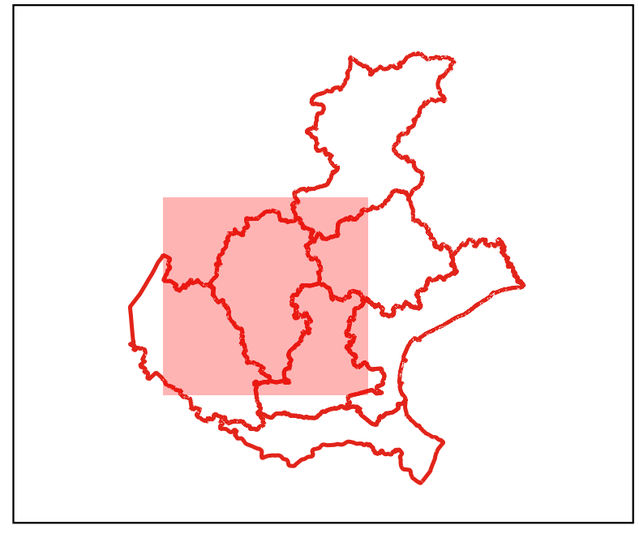

Aree di ammassamento

codice	Denominazione	Comune di	Indirizzo	Utilizzo	Sup_tot	latitudine	longitudine
24	Autoparco	Sandrigo	Via Galileo Galilei	Parcheggio	37700	45*39'46.986"N	11*34'37.979"E
305	Stadio di atletica	Schio	Via Riboli	Area sportiva	27668	45*42'52.116"N	11*20'29.008"E
205	CAMPO DA CALCIO "A. ZOTTI"	Asiago	VIA DANTE ALIGHIERI	Area sportiva	27262	45*52'46.456"N	11*30'32.585"E
103	Parco dello Sport	Arzignano	Via dello Sport - Via Consolini	Area sportiva	119736,7	45*31'9.289"N	11*19'28.993"E
134	Area	Montecchio Maggiore	Via del Vigo 3	Altro	12000	45*29'52.694"N	11*24'26.767"E
406	Piazzale Tonnellato	Lonigo	via S. Marina	Altro	22704,55	45*22'25.662"N	11*23'33.481"E

Regione del Veneto

Direzione Protezione Civile

Programma nazionale di soccorso
per il rischio sisimico

Aree amassamento soccorritori Provincia di Verona

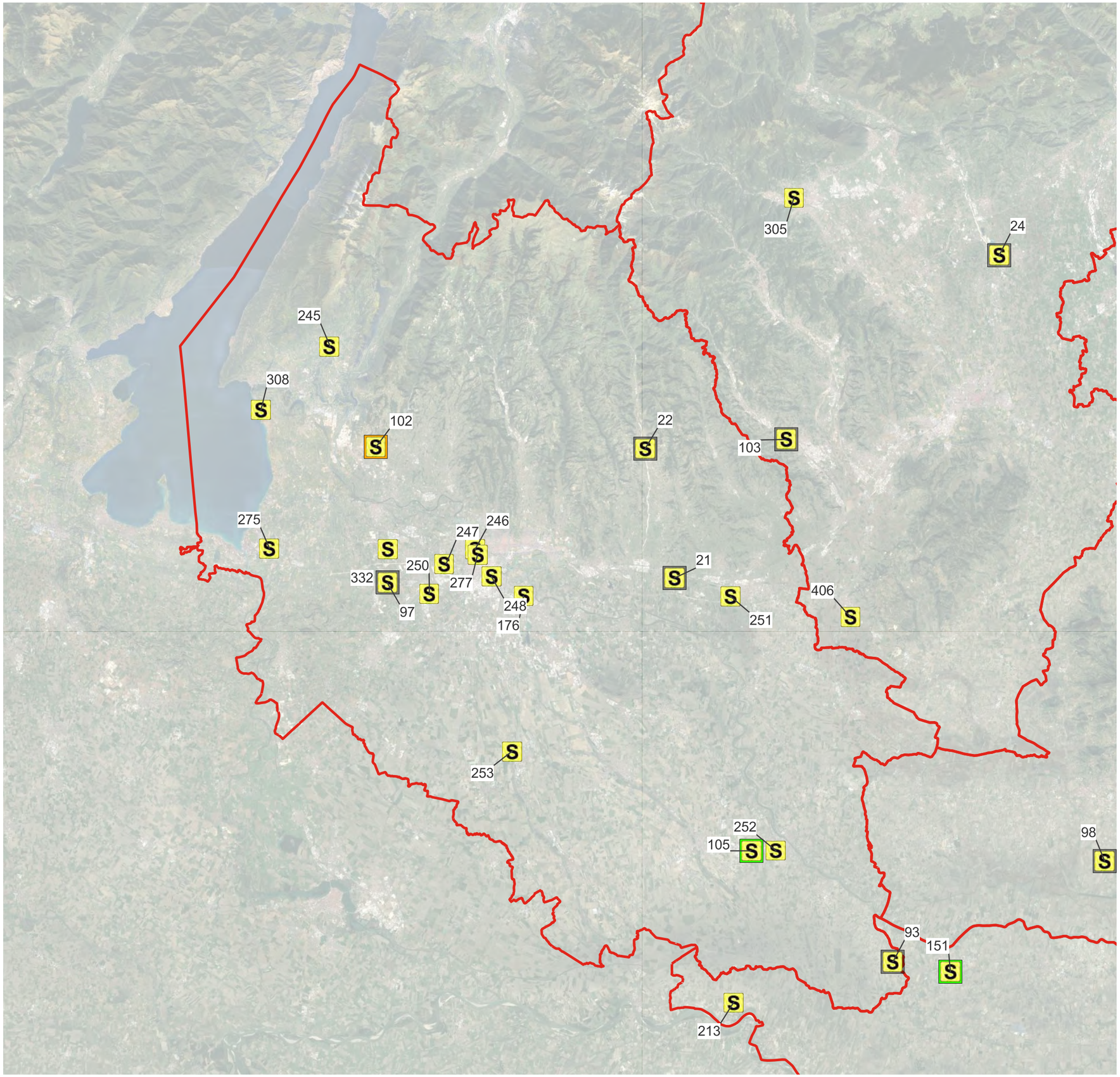

Aree Ammassamento

- Area pienamente idonea all'insediamento
- Area idonea dopo modesti provvedimenti
- Idoneità in corso di valutazione
- ND

1:350.000

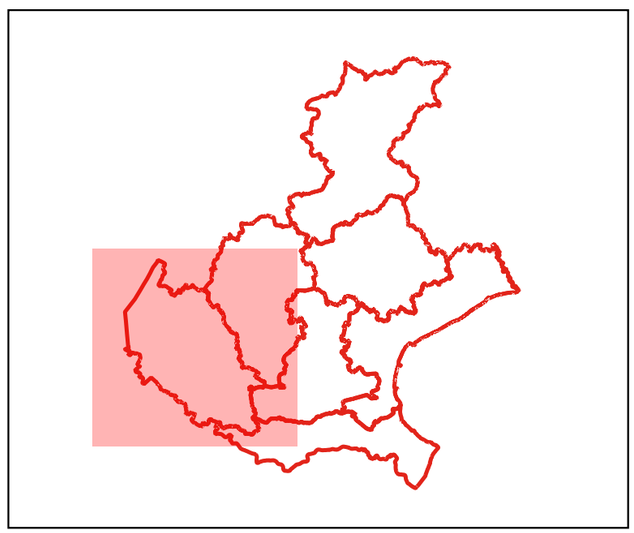

Aree di ammassamento

codice	Denominazione	Comune di	Indirizzo	Utilizzo	Sup_tot	latitudine	longitudine
93	Pista Pattinaggio Menà	Castagnaro	MENA' DI CASTAGNARO	Area sportiva	25273	45*5'36.661"N	11*25'45.128"E
105	Z.S.M. 1/6 - PARCHEGGIO CENTRO COMMERCIALE	Legnago	VIA ZENATE	Parcheggio	24888	45*11'12.316"N	11*16'16.085"E
308	PARCHEGGIO C/O VVF	Bardolino	VIA GARDESANA DELL'ACQUA	Parcheggio	14000	45*33'13.515"N	10*43'10.828"E
97	Area comunale Magazzino	Sommacampagna	Via Cesarina	NULL	26861	45*24'42.232"N	10*51'40.068"E
251	Parcheggio Palaferroli	San Bonifacio	Località Offia	NULL	20000	45*23'36.076"N	11*15'19.396"E
245	Impianti sportivi	Caprino Veronese	NULL	NULL	72000	45*36'13.541"N	10*48'0.755"E
253	Parcheggio Fiera del Riso	Isola della Scala	NULL	NULL	25000	45*16'20.591"N	10*59'58.643"E
250	Parcheggi aeroporto	Villafranca di Verona	NULL	NULL	62000	45*24'6.461"N	10*54'31.116"E
248	Parcheggio Fiera	Verona	NULL	NULL	114000	45*24'52.493"N	10*58'52.015"E
247	Interporto	Verona	NULL	NULL	230000	45*25'31.661"N	10*55'35.971"E
332	parcheggi pubblici e della "Grande Mela"	Sona	via Veneto	Parcheggio	13000	45*26'19.524"N	10*51'43.965"E
22	Campo sportivo	Tregnago	Via Unità d'Italia	Area sportiva	14970	45*30'53.523"N	11*9'42.893"E
102	Centro Sportivo Pigna	Sant'Ambrogio di Valpolicella	Via Pigna	Area sportiva	27516	45*31'18.386"N	10*51'4.111"E
176	AREA SPORTIVA ZAI	San Giovanni Lupatoto	VIA MONTE PASTELLO	Area sportiva	16000	45*23'52.768"N	11*1'2.666"E
246	piazzale zona Palasport	Verona	Via Frà Giocondo zona Palasport - Verona	Parco pubblico	49579	45*26'12.779"N	10*57'46.362"E
277	area pubblica	NULL	Via Frà Giocondo zona Stadio - Verona	Culto	39484	45*25'56.286"N	10*57'55.635"E
275	parcheggio vicino al "Gardaland Hotel"	NULL	Via Derna - Castelnuovo del Garda (VR)	Parcheggio	17678	45*26'28.752"N	10*43'32.963"E
252	Parcheggio zona stadio e piscine comunali	Legnago	Via Olimpia,Casette di Legnago,VR	Parcheggio	22160	45*11'10.980"N	11*17'57.181"E
21	ZAP1/2 parcheggio terme	Caldiero	PARCHEGGIO TERME DI GIUNONE	Parcheggio	49600	45*24'34.612"N	11*11'27.735"E

REGIONE DEL VENETO

ORGANIZZAZIONE DI PROTEZIONE CIVILE E ELEMENTI CONOSCITIVI DEL TERRITORIO,

nell'ambito del Programma nazionale di soccorso per il rischio sismico

ALLEGATO 14

CARTOGRAFIA DEI CENTRI DI COORDINAMENTO

DI.COMA.C.

C.C.S.

C.O.M.

Regione del Veneto

Direzione Protezione Civile

Programma nazionale di soccorso per il rischio sisimico

Sedi di coordinamento
Provincia di Belluno

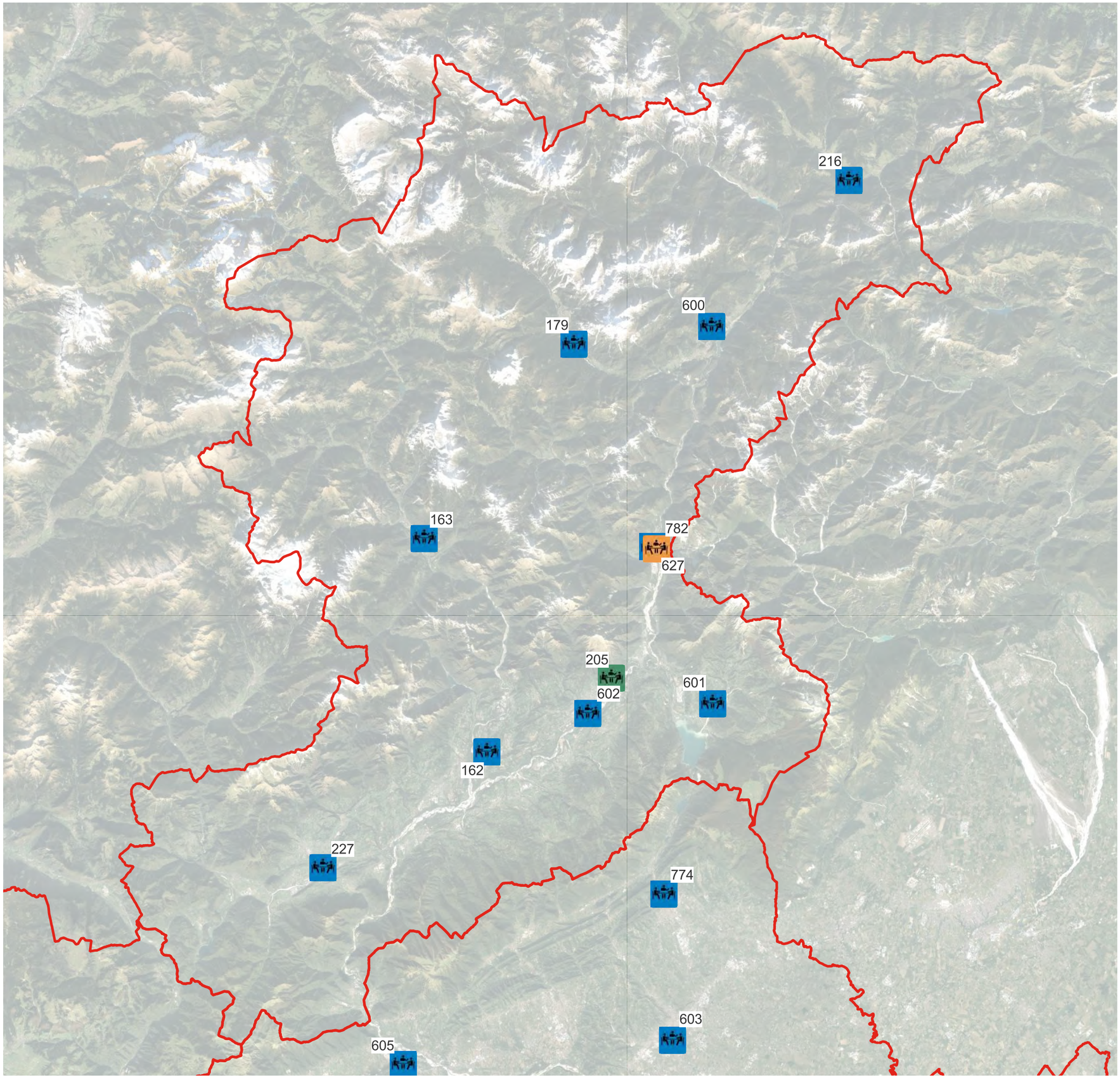

Sedi di coordinamento
- Sede di DI.COMA.C.
- Sede di C.C.S.
- Sede di C.O.M.

1:350.000

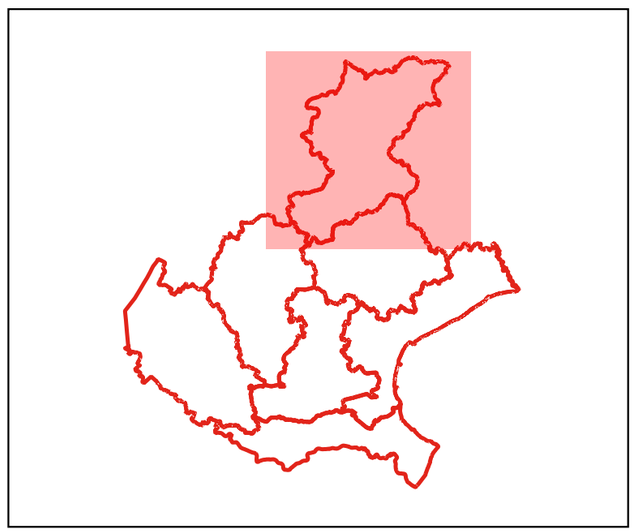

Sedi DICOMAC

codice	Comune	Indirizzo	latitudine	longitudine
782	Longarone	Via del Parco 3	NULL	NULL

Sedi CCS

codice	Comune	Indirizzo	latitudine	longitudine
205	Belluno	c/o Aeroporto A. dell'Oro Via Caduti 14 sett 1944, 30	46°9'57.422"N	12°14'45.911"E

Sedi COM

codice	Comune	Indirizzo	latitudine	longitudine
163	Agordo	c/o sede U.M. Agordina Via 4 Novembre 2 Agordo	46°17'5.320"N	12°2'2.765"E
162	Sedico	c/o sede U.M. Valbelluna Via Dei Giardini, 17 Sedico	46°6'37.436"N	12°5'51.371"E
216	Santo Stefano di Cadore	c/o Sede U.M. Comelico e SappadaVia Dante Alighieri	46°33'36.258"N	12°32'55.439"E
179	Borca di Cadore	c/o Sede U.M. Val Boite Via Frate Tommaso De Luca 5 Borca di Cadore	46°26'13.691"N	12°13'5.747"E
227	Feltre	c/o Sede U.M. Feltrina Via Rizzarda 21	46°1'18.082"N	11°54'6.751"E
627	Longarone	Piazza I Novembre, 1 Longarone	46°16'15.545"N	12°18'2.051"E
600	Calalzo di Cadore	Calalzo di Cadore, Piazza IV Novembre 12, BL	46°26'48.671"N	12°22'49.199"E
601	Puos d'Alpago	Puos d'Alpago, Piazza Papa Luciani, 7, BL	46°8'30.318"N	12°21'45.770"E
602	Belluno	Belluno, Piazza Duomo, 1, BL	46°8'17.423"N	12°13'0.876"E

Regione del Veneto

Direzione Protezione Civile

Programma nazionale di soccorso per il rischio sisimico

Sedi di coordinamento
Provincia di Padova

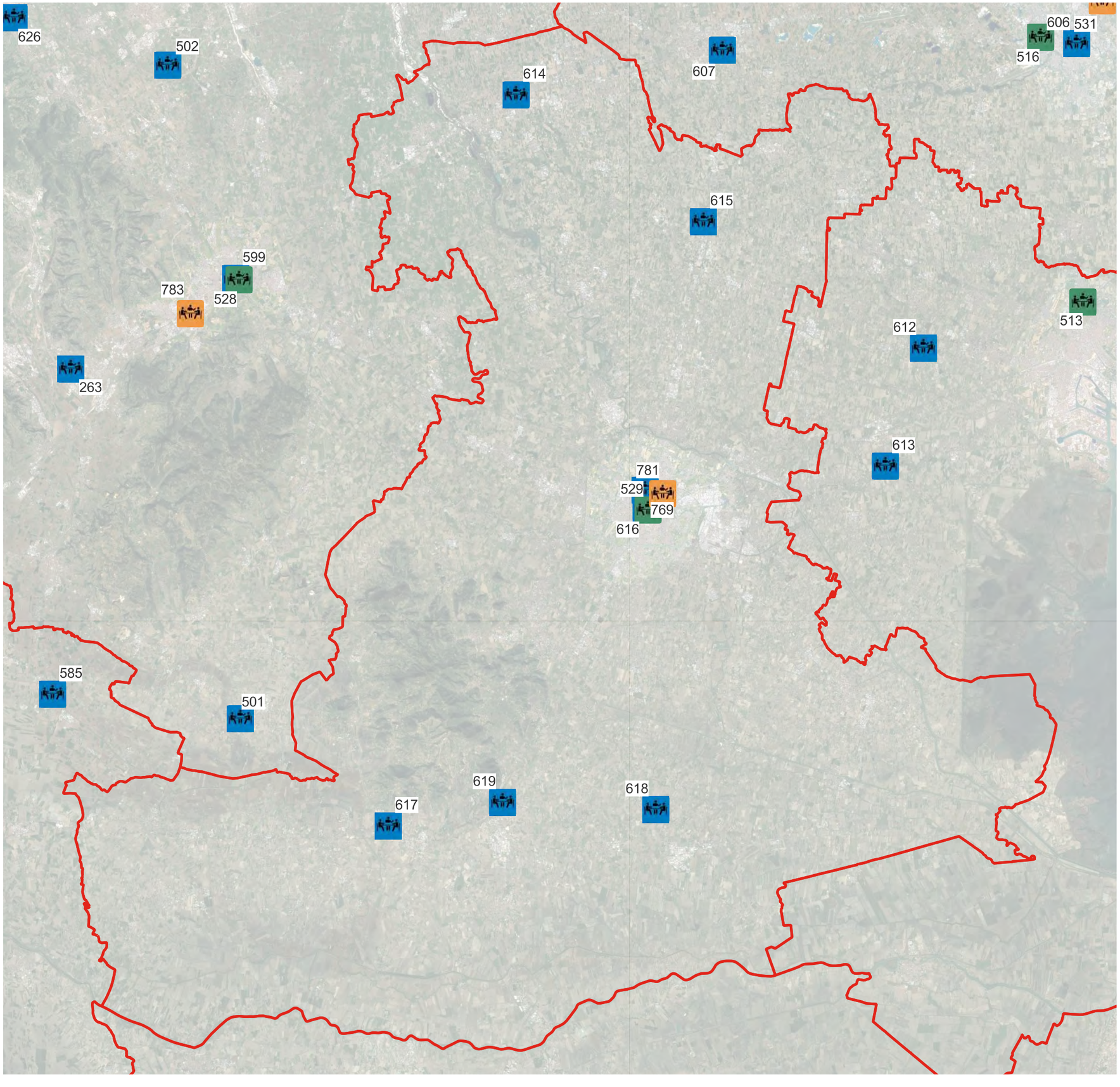

Sedi di coordinamento
- Sede di DI.COMA.C.
- Sede di C.C.S.
- Sede di C.O.M.

1:250.000

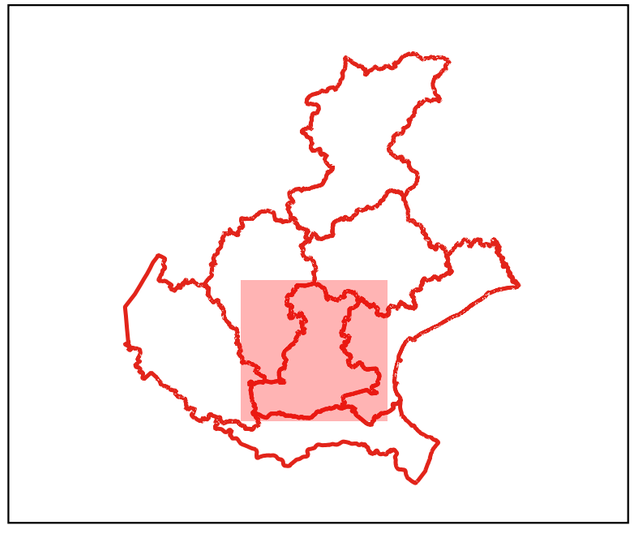

Sedi DICOMAC

codice	Comune	Indirizzo	latitudine	longitudine
781	Padova	Via Niccolò Tommaseo	NULL	NULL

Sedi CCS

codice	Comune	Indirizzo	latitudine	longitudine
529	Padova	c/o Prefettura di Padova Piazza Antenore, 3	45°24'20.599"N	11°52'41.527"E

Sedi COM

codice	Comune	Indirizzo	latitudine	longitudine
615	Camposampiero	Camposampiero, Piazza Castello, 35, PD	45°34'16.694"N	11°55'56.060"E
617	Este	Este, Piazza Maggiore, 6, PD	45°13'41.066"N	11°39'22.320"E
614	Cittadella	Cittadella, Via Indipendenza, 41, PD	45°38'54.625"N	11°46'53.958"E
616	Padova	Padova, Via Municipio 6, PD	45°24'24.948"N	11°52'35.789"E
618	Conselve	Conselve, Piazza XX Settembre 32, PD	45°13'56.305"N	11°52'32.768"E
619	Monselice	Monselice, Piazza San Marco, 1, PD	45°14'22.358"N	11°45'1.588"E
769	Padova	VIA FRA' PAOLO SARPI 2	45°25'1.817"N	11°52'34.801"E

Regione del Veneto

Direzione Protezione Civile

Programma nazionale di soccorso per il rischio sisimico

Sedi di coordinamento
Provincia di Rovigo

Sedi di coordinamento
- Sede di DI.COMA.C.
- Sede di C.C.S.
- Sede di C.O.M.

1:400.000

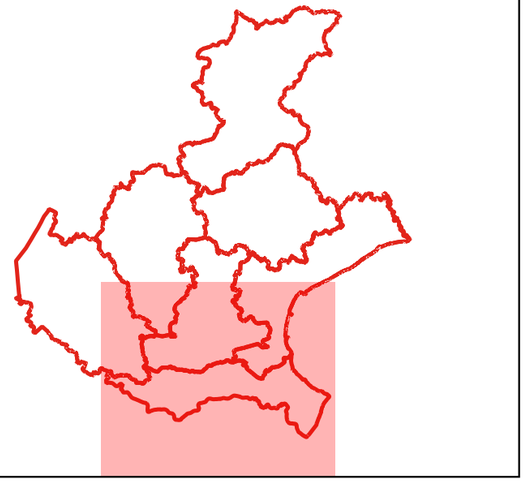

Sedi DICOMAC

codice	Comune	Indirizzo	latitudine	longitudine

Sedi CCS

codice	Comune	Indirizzo	latitudine	longitudine
530	Rovigo	c/o Prefettura di Rovigo Via Lodovico Ricchieri detto Celio, 12	45°4'18.498"N	11°47'21.103"E

Sedi COM

codice	Comune	Indirizzo	latitudine	longitudine
622	Polesella	Piazza Matteotti, 532 Polesella	44°57'45.331"N	11°45'18.769"E
620	Adria	Adria, Corso Vittorio Emanuele II, 49, RO	45°3'16.139"N	12°3'23.303"E
621	Rovigo	Rovigo, Piazza Vittorio Emanuele II, 1, RO	45°4'13.750"N	11°47'24.515"E
623	Lendinara	Lendinara, Piazza Risorgimento, 1, RO	45°5'1.072"N	11°35'56.897"E
624	Occhiobello	Occhiobello, Piazza Giacomo Matteotti 15, RO	44°55'10.369"N	11°34'45.098"E
625	Porto Tolle	Porto Tolle, Piazza Ciceruacchio, 9, RO	44°57'8.474"N	12°20'3.188"E

Regione del Veneto

Direzione Protezione Civile

Programma nazionale di soccorso per il rischio sisimico

Sedi di coordinamento Provincia di Treviso

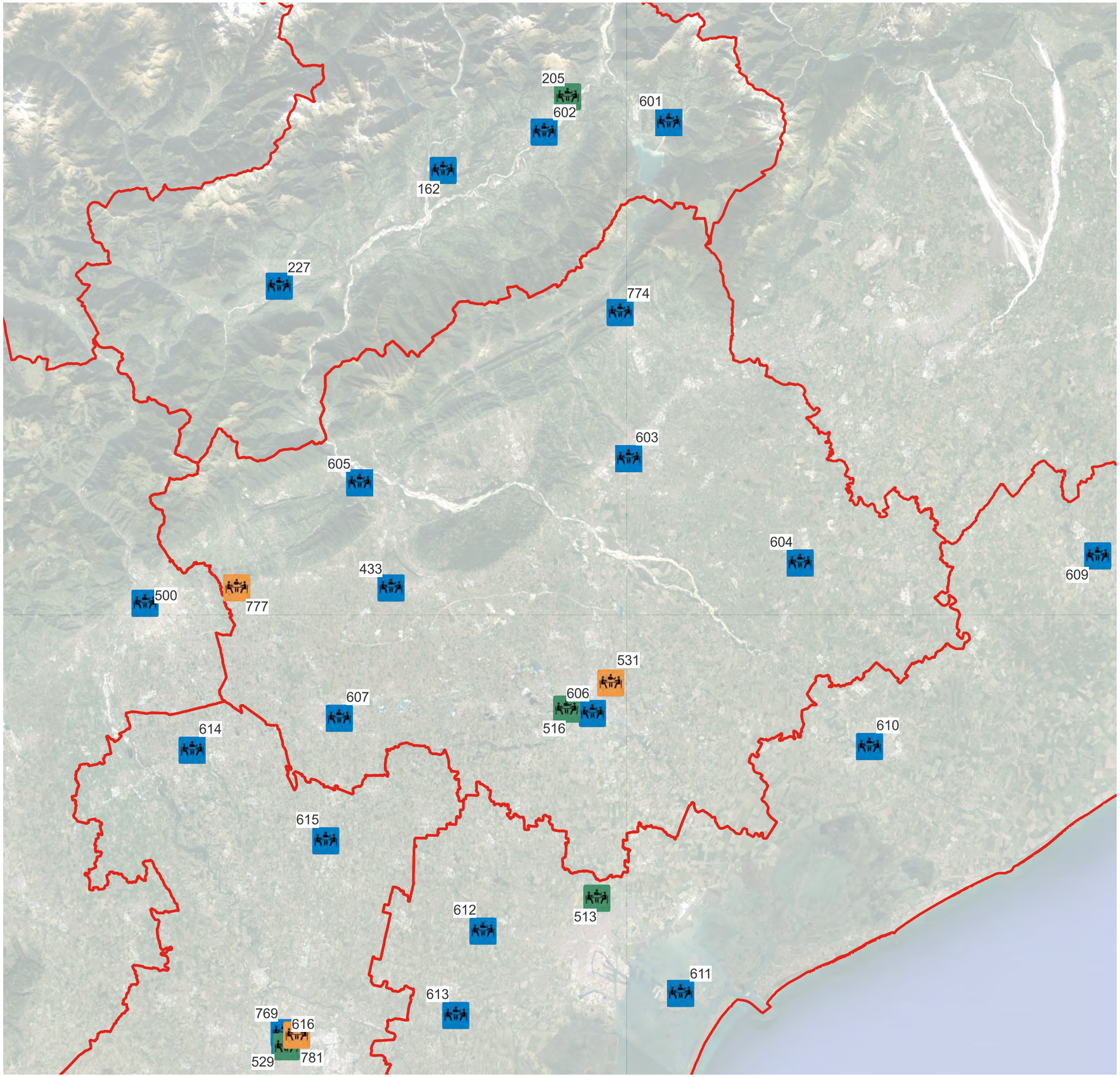

Sedi di coordinamento
- Sede di DI.COMA.C.
- Sede di C.C.S.
- Sede di C.O.M.

1:350.000

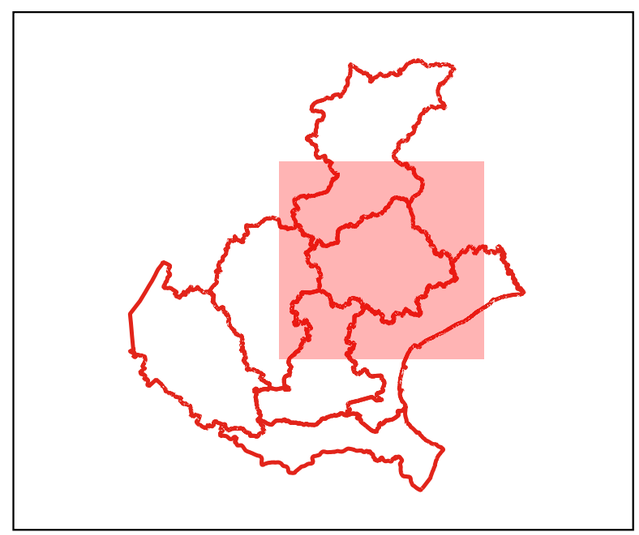

Sedi DICOMAC

codice	Comune	Indirizzo	latitudine	longitudine
777	San Zenone degli Ezzelini	Via Roma, 1	45°46'43.550"N	11°50'23.844"E
531	Treviso	Via Cal di Breda, 116	45°41'24.751"N	12°16'3.876"E

Sedi CCS

codice	Comune	Indirizzo	latitudine	longitudine
516	Treviso	c/o Comando Prov VVF - Via Santa Barbara, 5	45°40'13.645"N	12°12'58.170"E

Sedi COM

codice	Comune	Indirizzo	latitudine	longitudine
433	Montebelluna	Via Callarga n. 10 Montebelluna c/o PC	45°46'24.950"N	12°2'46.247"E
607	Castelfranco Veneto	c/o Sede Organizzazioni PC Via Lovara - Castelfranco Veneto	45°40'16.806"N	11°55'34.558"E
605	Pederobba	Scuola Elementare di Onigo - Viale Europa Pederobba	45°51'35.737"N	11°59'8.293"E
603	Conegliano	Via dei Ciliegi, 65 - Conegliano	45°53'12.725"N	12°17'51.040"E
604	Oderzo	Via Giuseppe Garibaldi, 14	45°46'50.797"N	12°29'35.542"E
606	Treviso	c/o Prefettura Piazza dei Signori, 22 - Treviso	45°40'2.780"N	12°14'42.659"E
774	Vittorio Veneto	NULL	45°59'22.548"N	12°17'48.453"E

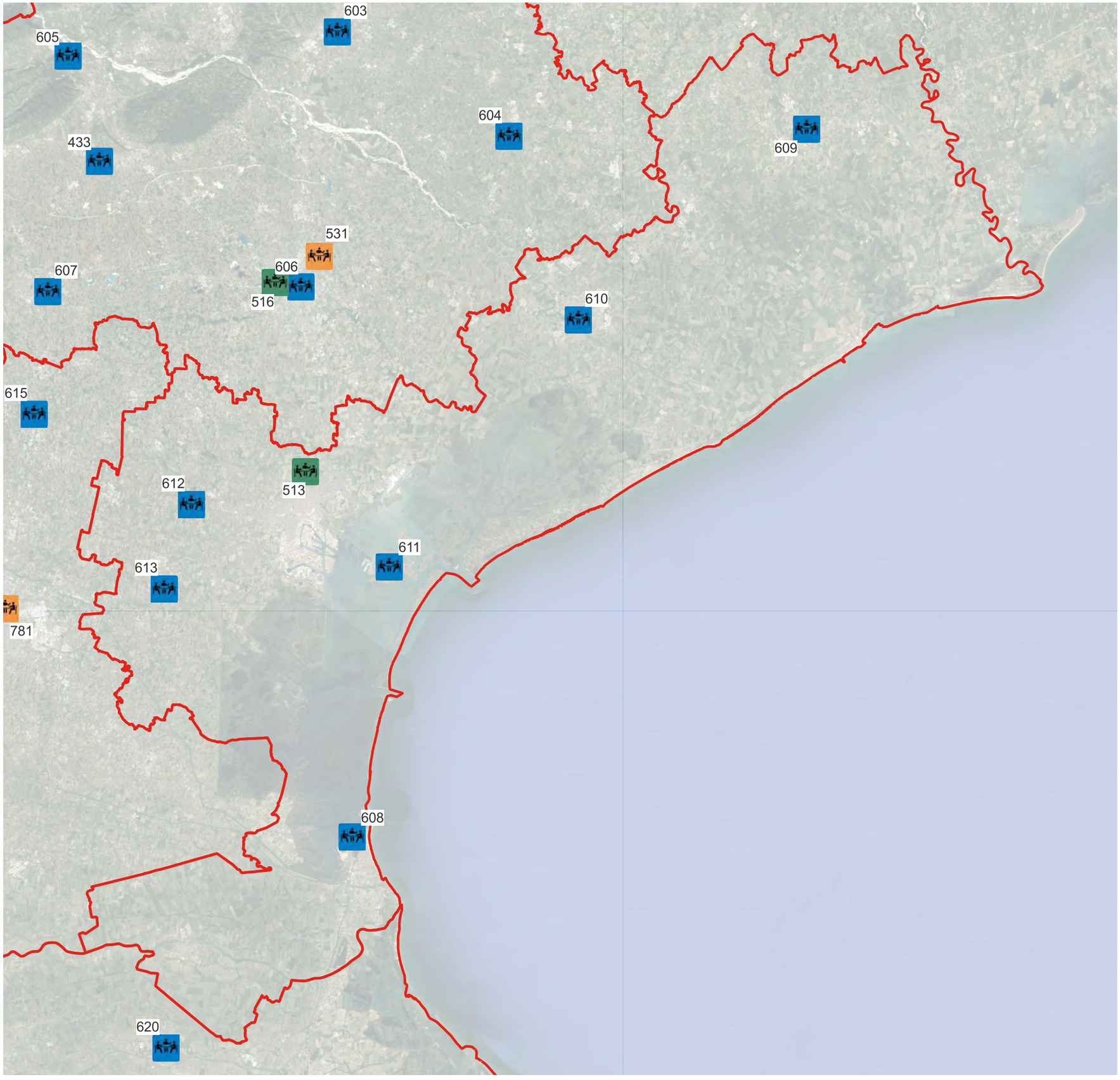

Regione del Veneto

Direzione Protezione Civile

Programma nazionale di soccorso per il rischio sisimico

Sedi di coordinamento

Città Metropolitana di Venezia

Sedi di coordinamento
- Sede di DI.COMA.C.
- Sede di C.C.S.
- Sede di C.O.M.

1:350.000

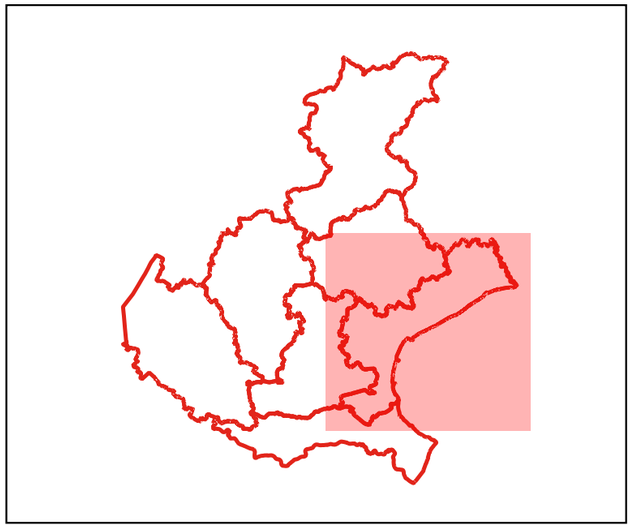

Sedi DICOMAC

codice	Comune	Indirizzo	latitudine	longitudine

Sedi CCS

codice	Comune	Indirizzo	latitudine	longitudine
513	Venezia	c/o Comando Prov VVF - Str. della Motorizzazione Civile, 6	45°30'59.110"N	12°14'31.717"E

Sedi COM

codice	Comune	Indirizzo	latitudine	longitudine
609	Portogruaro	PORTOGRUARO, Piazza Della Repubblica, 1, VE	45°46'31.552"N	12°50'15.857"E
612	Mirano	Mirano, Piazza Martiri, 1, VE	45°29'36.294"N	12°6'34.279"E
608	Chioggia	Chioggia, Corso Del Popolo, 1193, VE	45°13'9.743"N	12°16'43.565"E
610	San Donà di Piave	San Donà di Piave, Piazza Indipendenza, 13, VE	45°37'47.201"N	12°33'50.123"E
611	Venezia	Venezia, Cà Farsetti, VE	45°26'11.602"N	12°20'2.670"E
613	Dolo	Dolo, v. Benedetto Cairoli 39, VE	45°25'33.575"N	12°4'28.146"E

Regione del Veneto

Direzione Protezione Civile

Programma nazionale di soccorso per il rischio sisimico

Sedi di coordinamento Provincia di Vicenza

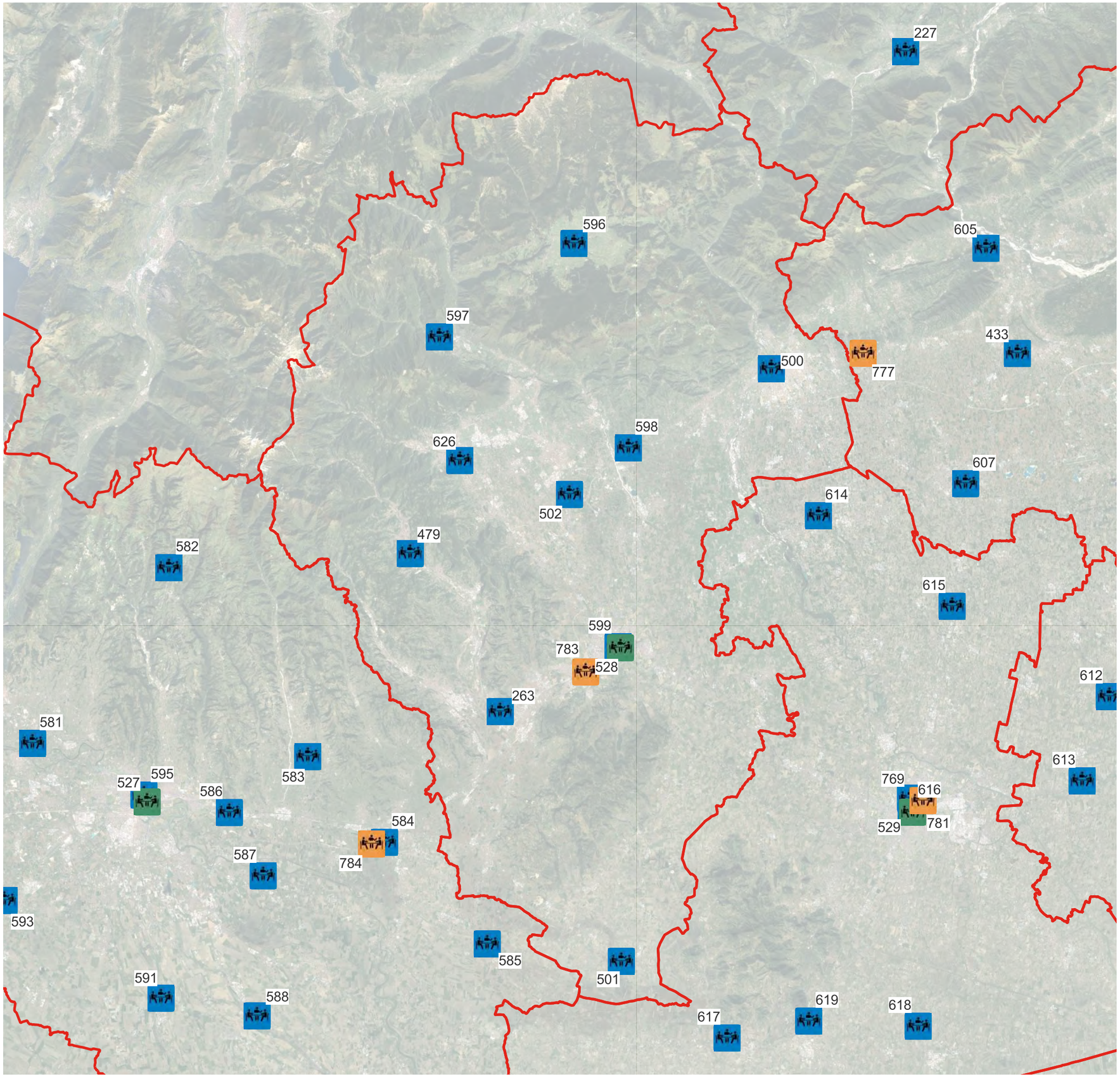

Sedi di coordinamento
- Sede di DI.COMA.C.
- Sede di C.C.S.
- Sede di C.O.M.

1:350.000

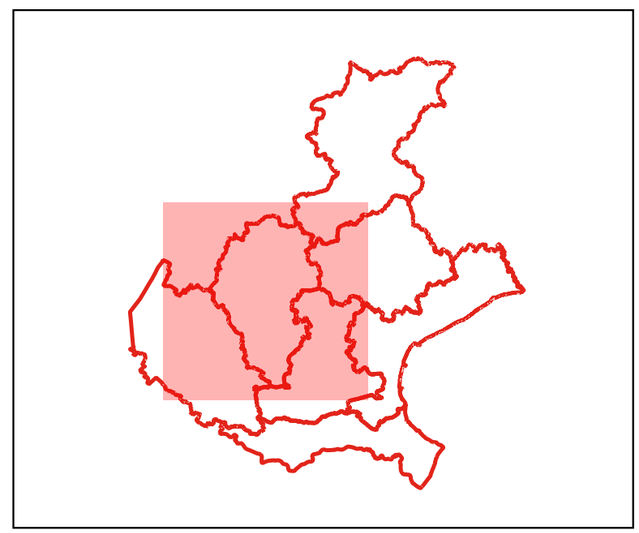

Sedi DICOMAC

codice	Comune	Indirizzo	latitudine	longitudine
783	Vicenza	Via dell'Oreficeria 16	NULL	NULL

Sedi CCS

codice	Comune	Indirizzo	latitudine	longitudine
528	Vicenza	c/o Prefettura di Vicenza Contrà delle Gazzolle, 6/10	45°32'48.840"N	11°32'53.338"E

Sedi COM

codice	Comune	Indirizzo	latitudine	longitudine
626	Schio	Via Fornaci, 85 Schio	45°42'9.023"N	11°22'8.992"E
479	Valdagno	via Gasdotto 23 - Valdagno	45°37'41.897"N	11°18'31.908"E
502	Thiene	Via Aeroporto 35 Thiene	45°40'20.426"N	11°29'41.700"E
501	Noventa Vicentina	Via dei Martiri, 28 Noventa Vicentina	45°17'34.536"N	11°32'15.952"E
500	Bassano del Grappa	Piazza Castello degli Ezzelini 1 Bassano del Grappa	45°46'7.753"N	11°43'59.177"E
597	Arsiero	Arsiero, Piazza F. Rossi, 6, VI	45°48'11.369"N	11°20'59.489"E
263	Montecchio Maggiore	Via Pelosa, 2 Montecchio Maggiore	45°29'53.632"N	11°24'26.193"E
596	Asiago	Asiago, Piazza Risorgimento, 6, VI	45°52'31.944"N	11°30'32.688"E
598	Breganze	Breganze, Piazza Mazzini, 49, VI	45°42'30.899"N	11°33'52.510"E
599	Vicenza	Vicenza, Corso Palladio, 98, VI	45°32'52.037"N	11°32'43.350"E

Regione del Veneto

Direzione Protezione Civile

Programma nazionale di soccorso
per il rischio sisimico

Sedi di coordinamento
Provincia di Verona

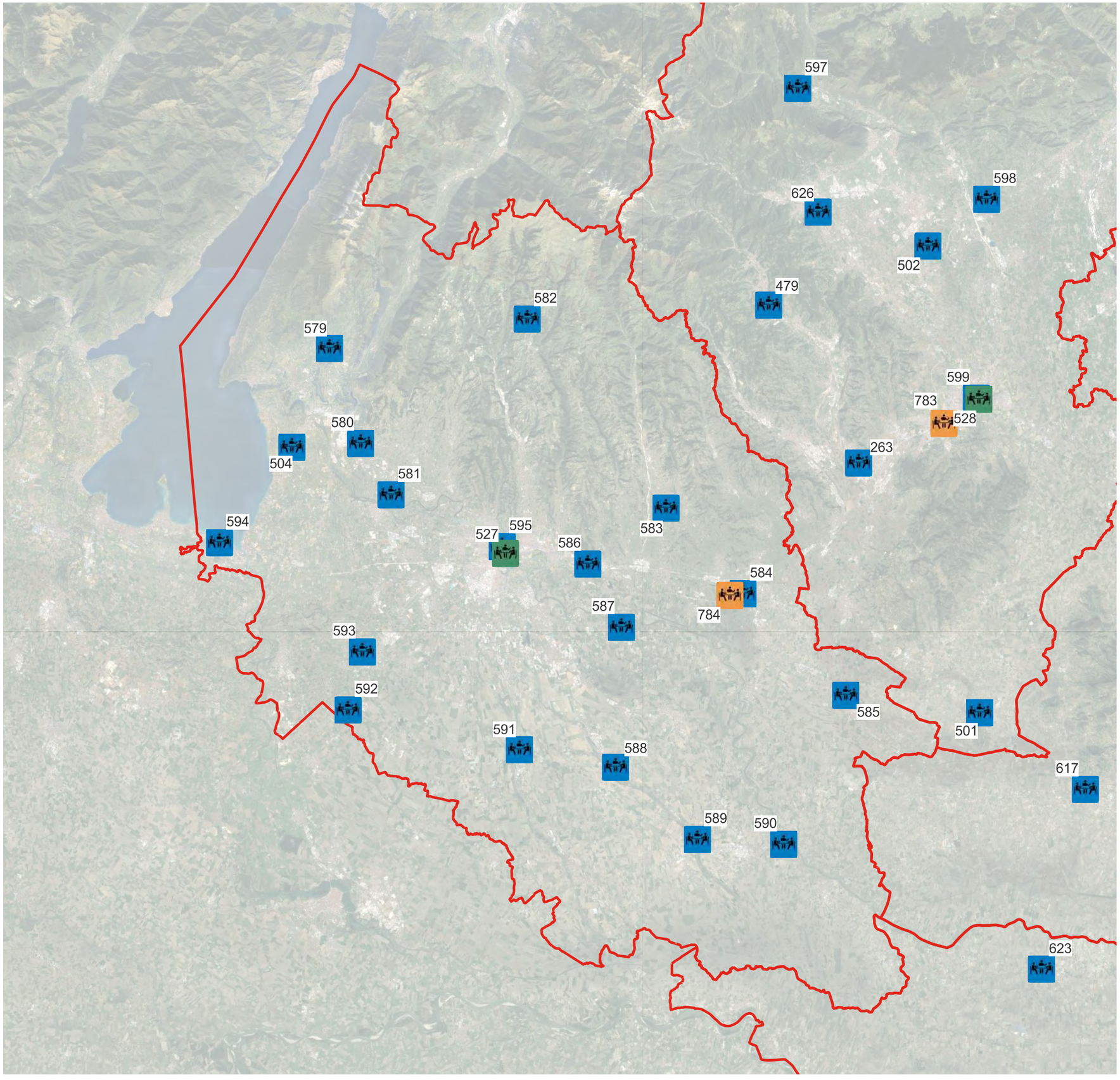

Sedi di coordinamento
- Sede di DI.COMA.C.
- Sede di C.C.S.
- Sede di C.O.M.

1:350.000

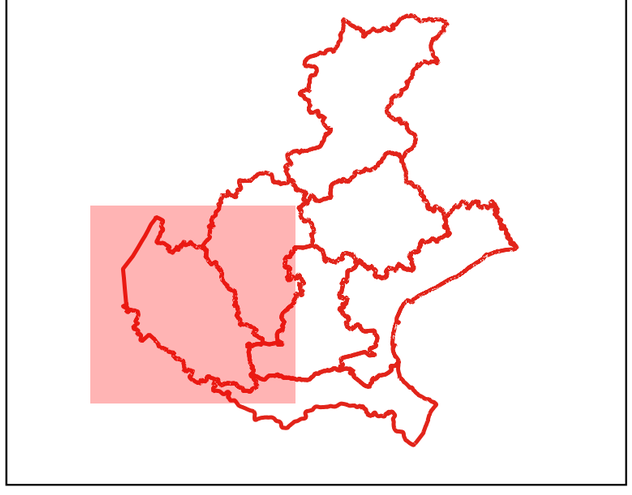

Sedi DICOMAC

codice	Comune	Indirizzo	latitudine	longitudine
784	San Bonifacio	Via Offia	NULL	NULL

Sedi CCS

codice	Comune	Indirizzo	latitudine	longitudine
527	Verona	c/o Amministrazione Prov. di Verona Via Franceschine, 10	45°26'37.444"N	10°59'54.964"E

Sedi COM

codice	Comune	Indirizzo	latitudine	longitudine
582	Bosco Chiesanuova	Bosco Chiesanuova, Piazza Chiesa, 35, VR	45°37'20.028"N	11°1'46.308"E
585	Cologna Veneta	Cologna Veneta, Piazza Capitaniato 1	45°18'37.349"N	11°23'3.834"E
593	Villafranca di Verona	c/o Palazzetto cello Sport Via della Speranza	45°21'3.467"N	10°50'45.524"E
504	Bardolino	Scuole Primarie di Calmasino - Via Verona 51	45°31'21.008"N	10°45'16.440"E
586	San Martino Buon Albergo	San Martino Buon Albergo, Piazza Del Popolo, 36, VR	45°25'21.299"N	11°5'31.697"E
579	Caprino Veronese	c/o Magazzino Comunale Via Papa Giovanni XXIII, 33/2	45°36'22.651"N	10°47'37.716"E
580	Sant'Ambrogio di Valpolicella	Sant'Ambrogio di Valpolicella, Via Sengio,1, VR	45°31'28.758"N	10°50'1.525"E
581	Pescantina	Pescantina, Via Madonna 49, VR	45°28'57.151"N	10°52'2.842"E
583	Illasi	Illasi, Piazza della Libertà, 1	45°27'58.166"N	11°11'2.280"E
584	San Bonifacio	San Bonifacio, Piazza Costituzione 4, VR	45°23'42.238"N	11°16'11.186"E
587	Zevio	c/o Scuola Materna Statale di Zevio Via Gramsci, 13	45°22'30.850"N	11°8'8.178"E
588	Bovolone	Bovolone, Piazza Scipioni, 1, VR	45°15'26.107"N	11°7'4.346"E
590	Legnago	Legnago, Via XX Settembre, 29, VR	45°11'27.773"N	11°18'30.211"E
591	Isola della Scala	Isola della Scala, Via Vittorio Veneto 4, VR	45°16'24.816"N	11°0'29.160"E
592	Mozzecane	c/o Scuola dell'Infanzia "Benigno Zaccagnini" Via Dante Alighieri	45°18'37.728"N	10°49'5.322"E
594	Peschiera del Garda	c/o Scuola dell' infanzia "Augusta nobile Rossi vedova Pasti" Strada San Benedetto, 3	45°26'20.832"N	10°41'30.415"E
595	Verona	Verona, Piazza Bra, 1, VR	45°26'18.532"N	10°59'39.124"E
589	Cerea	c/o Comando Polizia Locale Via C. Battisti, 7/A	45°11'31.128"N	11°12'47.264"E

Cartografia di dettaglio sedi Di.Coma.C.

Fiera di Longarone (BL)

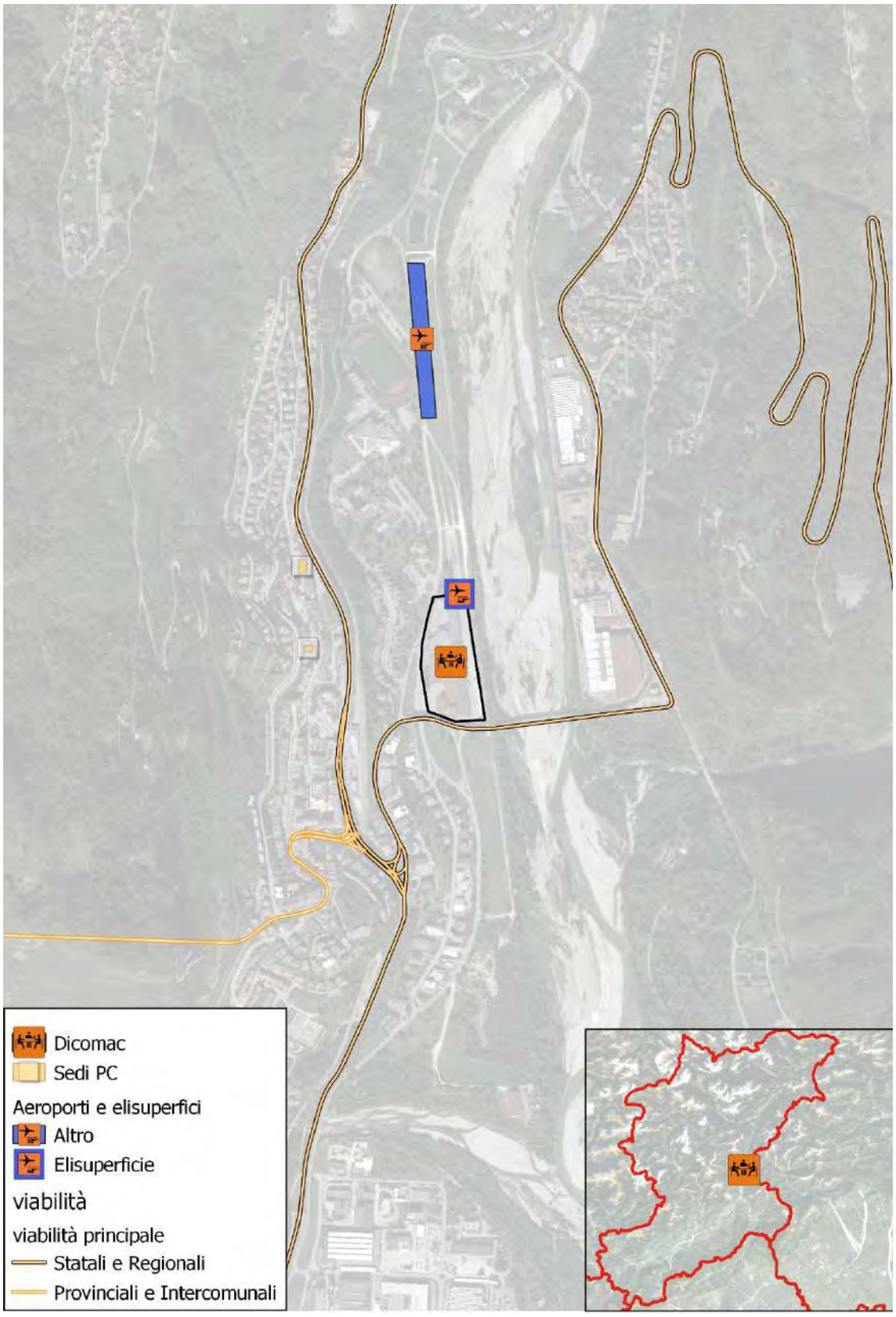



Fiera di Padova

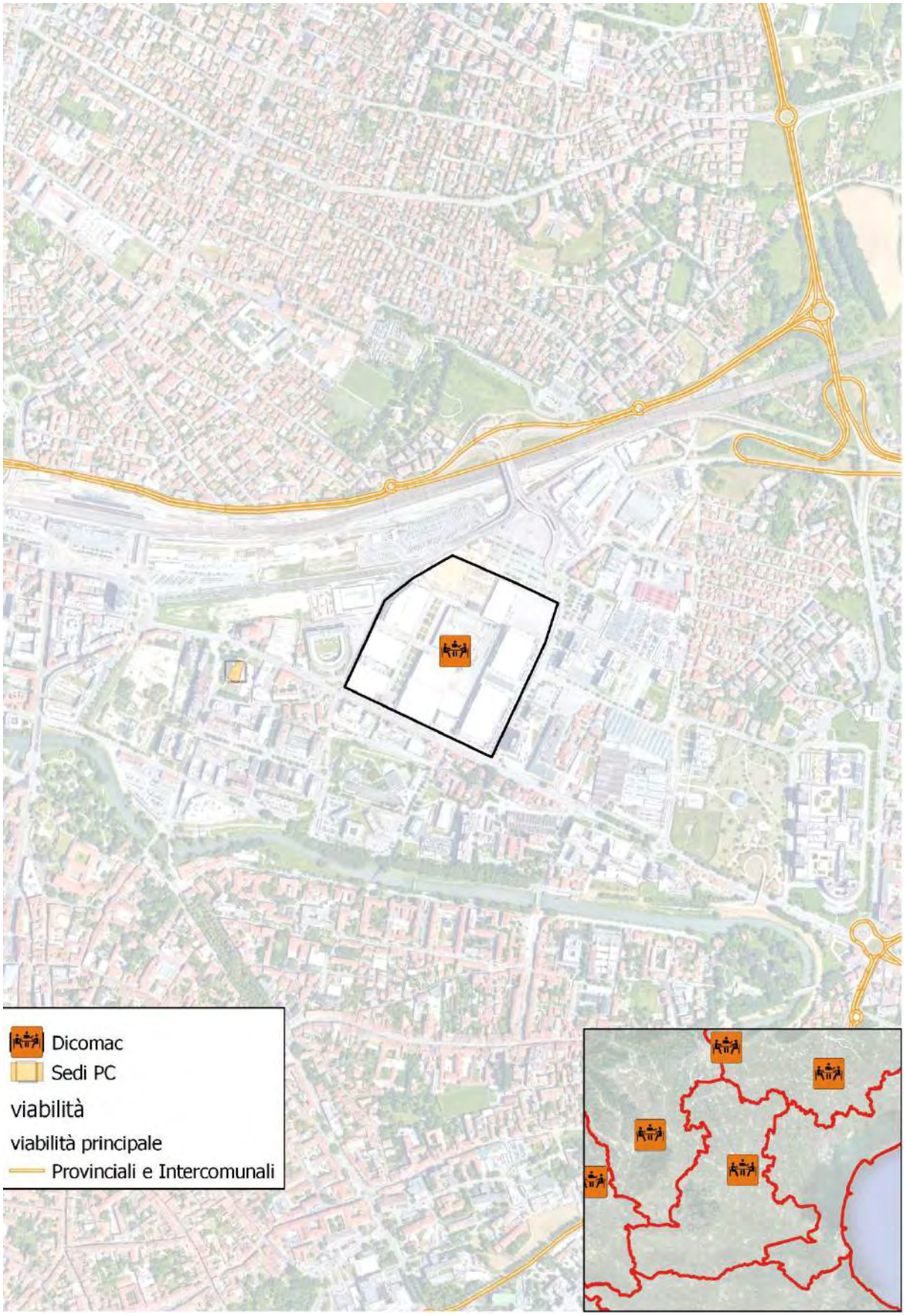



Fiera di Vicenza

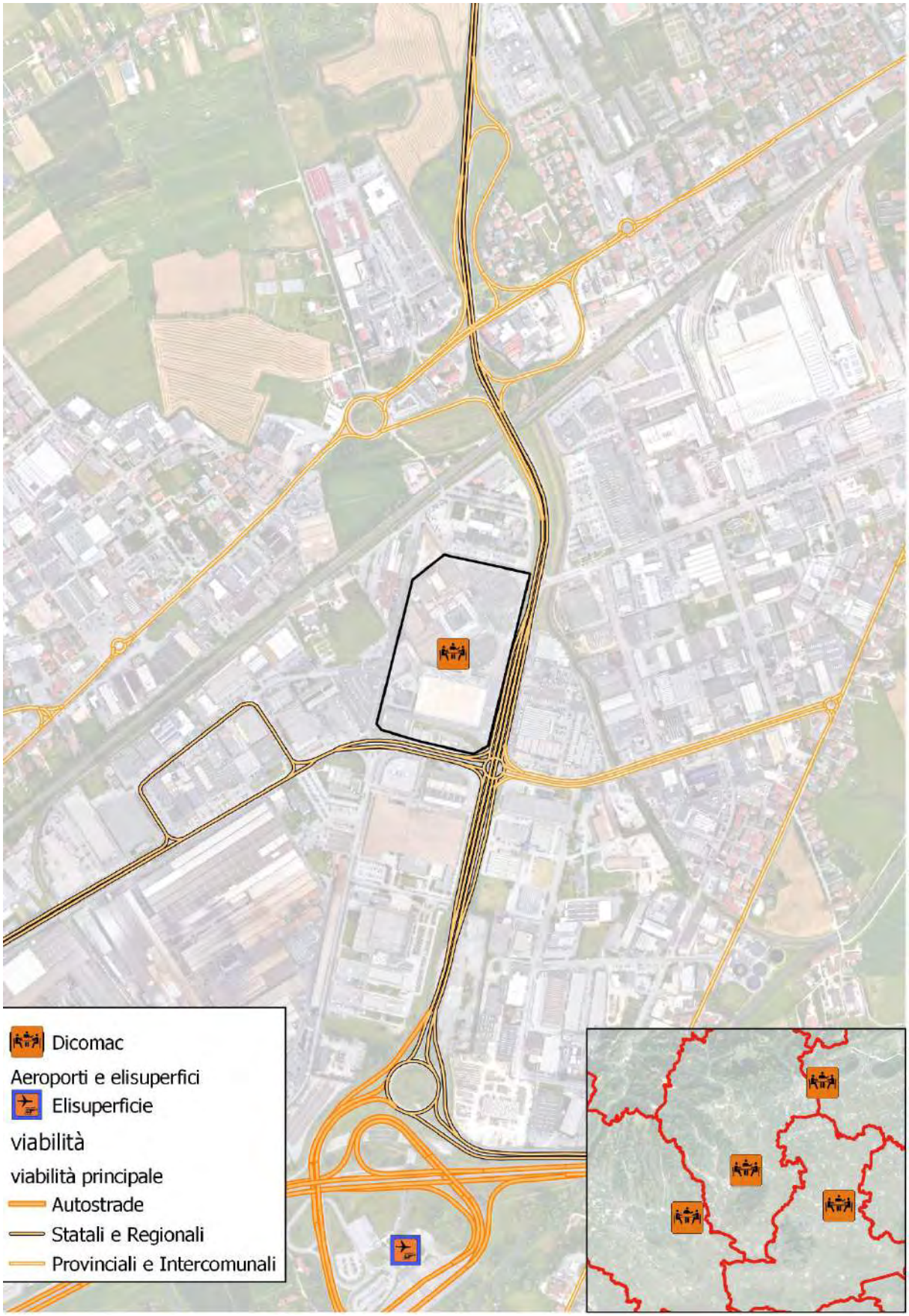

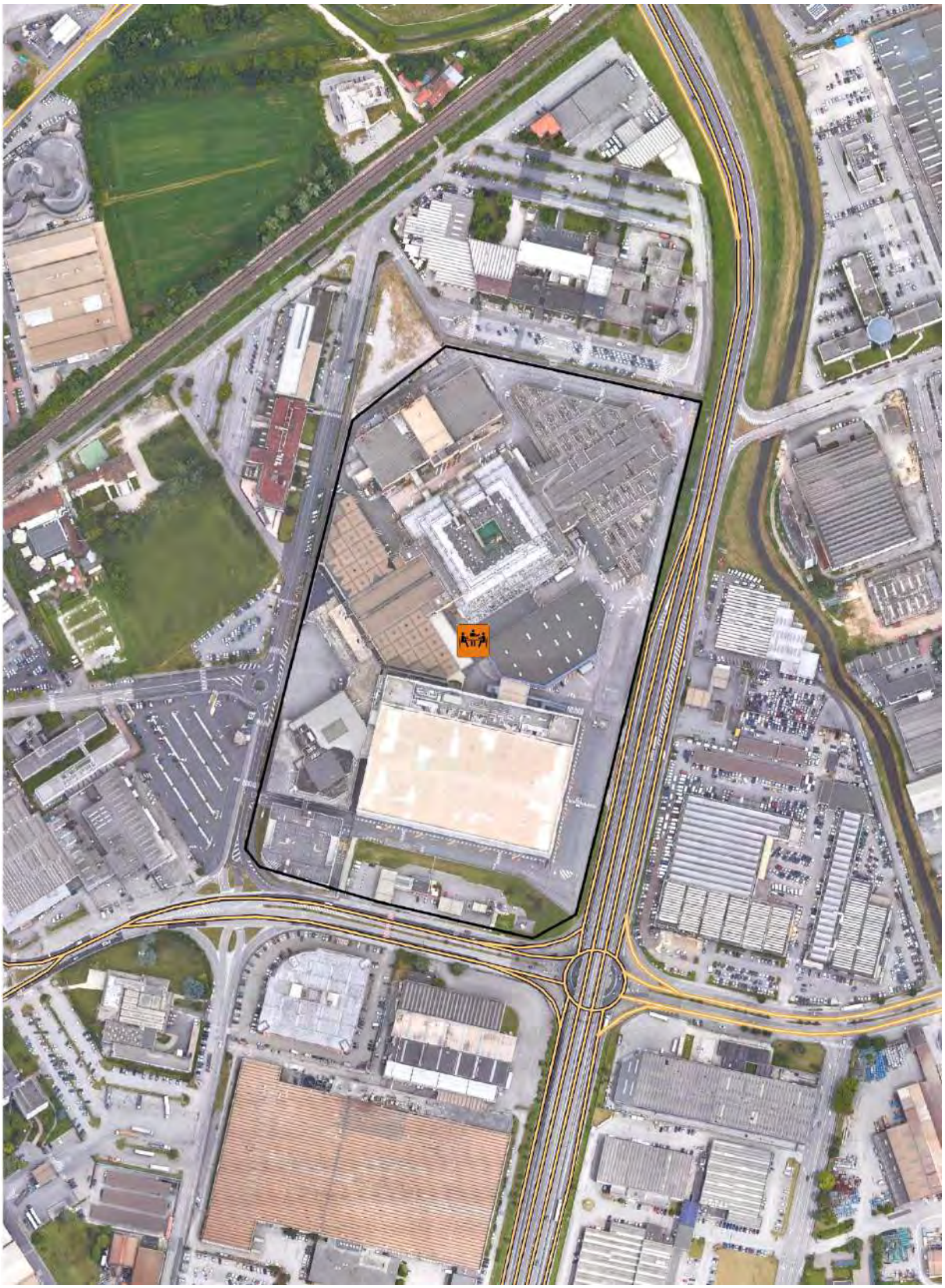

Centro Sportivo Palaferroli (Verona)

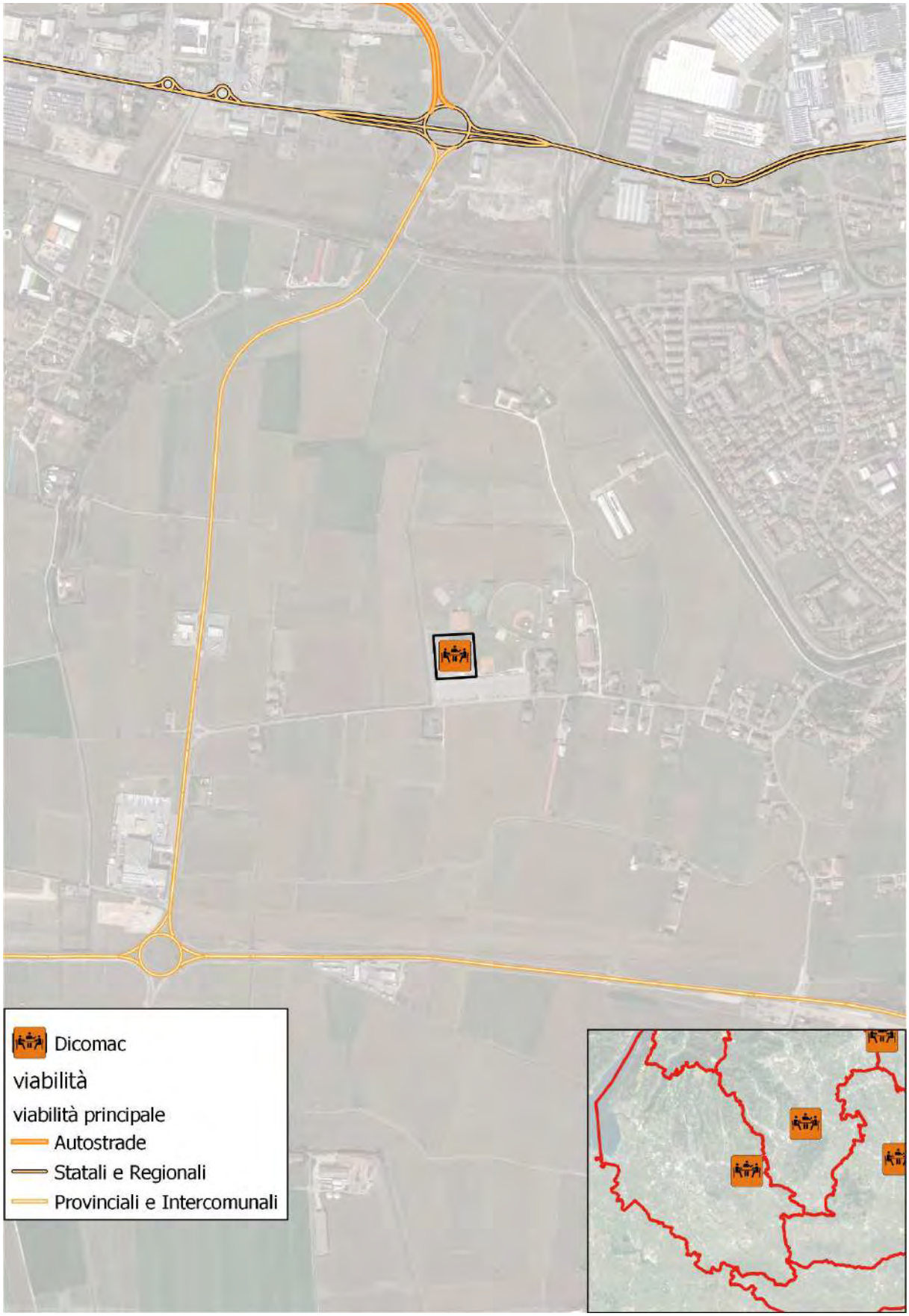



Sede amministrazione provinciale di Treviso

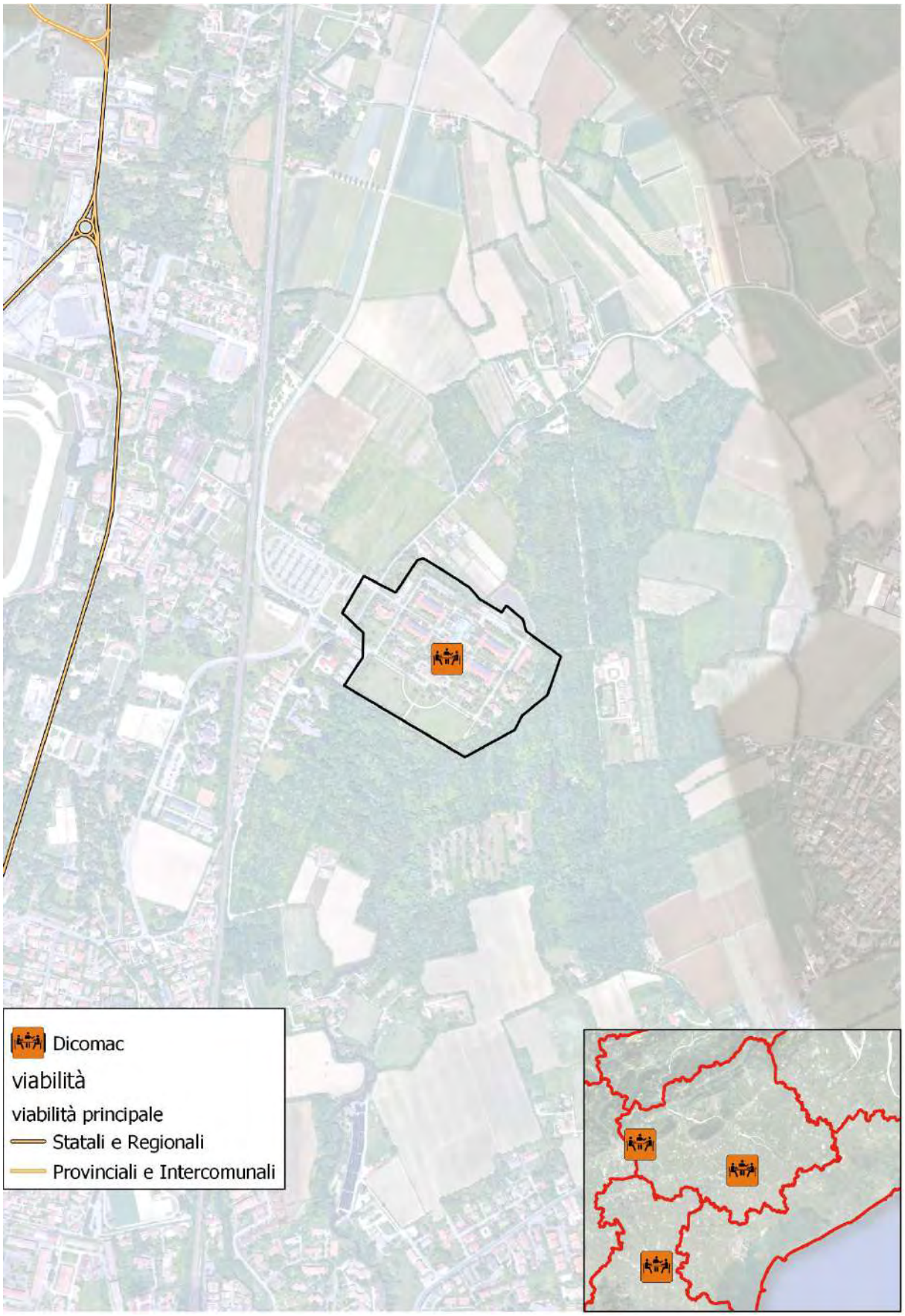



REGIONE DEL VENETO

ORGANIZZAZIONE DI PROTEZIONE CIVILE E ELEMENTI CONOSCITIVI DEL TERRITORIO,

nell'ambito del Programma nazionale di soccorso per il rischio sismico

ALLEGATO 15

NORMATIVA REGIONALE DI RIFERIMENTO

Bur n. 67 del 03/06/2022

(Codice interno: 478039)

LEGGE REGIONALE 01 giugno 2022, n. 13
Disciplina delle attività di protezione civile.

Il Consiglio regionale ha approvato

Il Presidente della Giunta regionale

p r o m u l g a

la seguente legge regionale:

CAPO I
Disposizioni generali

Art. 1
Oggetto.

1. La presente legge disciplina le funzioni in materia di protezione civile, come definite dal decreto legislativo 2 gennaio 2018, n. 1 "Codice della protezione civile", di seguito denominato Codice.

2. Nell'ambito della protezione civile è ricompresa l'attività relativa al contrasto degli incendi boschivi, secondo quanto previsto dalla legge 21 novembre 2000, n. 353 "Legge-quadro in materia di incendi boschivi".

3. La presente legge definisce, altresì, il modello organizzativo del sistema regionale della protezione civile individuando i soggetti e gli strumenti preposti all'attuazione delle attività di protezione civile in applicazione dei principi di sussidiarietà, differenziazione e adeguatezza organizzativa delle amministrazioni interessate.

4. La Regione del Veneto riconosce il valore e l'utilità sociale del volontariato di protezione civile e ne promuove lo sviluppo, salvaguardandone l'autonomia.

CAPO II
Servizio regionale della protezione civile

Art. 2
Struttura e finalità del Servizio regionale della protezione civile.

1. È istituito il Servizio regionale della protezione civile, di seguito denominato Servizio regionale, che provvede alle attività di protezione civile di cui alla presente legge.

2. Sono componenti del Servizio regionale la Regione, le province, la Città Metropolitana di Venezia, i comuni e le loro forme associative di cui al decreto legislativo 18 agosto 2000, n. 267 "Testo unico delle leggi sull'ordinamento degli enti locali".

3. Sono strutture operative del Servizio regionale l'Agenzia Regionale per la Prevenzione e Protezione Ambientale del Veneto (ARPAV), istituita con la legge regionale 18 ottobre 1996, n. 32, e le altre aziende regionali, le aziende sanitarie, il volontariato organizzato, iscritto all'Elenco di cui all'articolo 10, gli enti ed istituti di ricerca con finalità di protezione civile operanti nell'ambito del territorio regionale.

4. Alle attività del Servizio regionale concorrono, previo accordo:

a) gli organi dell'amministrazione decentrata dello Stato e le altre strutture operative nazionali di cui all'articolo 13 del Codice, in conformità a quanto disposto dalla normativa vigente e nel rispetto del principio

di leale collaborazione e sussidiarietà;

b) gli ordini, i collegi professionali e le rispettive federazioni regionali e ogni altro soggetto pubblico o privato, che svolgano attività nell'ambito della protezione civile, anche al fine di assicurare la pronta disponibilità di servizi, mezzi, attrezzature, strutture e personale specializzato nelle situazioni di emergenza.

5. Il Servizio regionale persegue, sul territorio regionale, le finalità indicate dall'articolo 1 del Codice.

6. Per il perseguimento delle finalità di cui al comma 5, la Regione attiva strumenti di collaborazione e coordinamento con i soggetti, pubblici e privati, che esercitano nel territorio regionale compiti anche operativi di protezione civile, con la possibilità di acquisire altresì i servizi, le forniture e le attrezzature necessarie.

7. Il Servizio regionale, mediante il coordinamento della Regione e sulla base di apposite intese, partecipa alle iniziative nazionali e internazionali in materia di protezione civile, in armonia con gli indirizzi e i piani nazionali.

Art. 3
Funzioni e compiti della Regione.

1. Il Presidente della Giunta regionale è autorità territoriale di protezione civile.

2. La Regione, al fine di assicurare lo svolgimento delle attività previste dall'articolo 2 del Codice:

a) assicura il raccordo istituzionale con gli organi e le strutture statali, operanti a livello provinciale, regionale e centrale, nelle fasi di previsione, prevenzione, gestione e superamento dell'emergenza;

b) provvede al coordinamento del volontariato di protezione civile regionale in attività di previsione, prevenzione e soccorso, favorendone l'efficienza attraverso un'adeguata formazione, la partecipazione ad attività di esercitazione e contribuendo alla dotazione di mezzi e attrezzature;

c) promuove e gestisce la formazione e la diffusione della cultura di protezione civile nei confronti dei volontari, degli amministratori, dei tecnici e nella scuola, anche con attività pratiche di esercizio e addestramento;

d) promuove e favorisce le attività di informazione e di educazione rivolte alla popolazione sui rischi presenti sul territorio, sulle norme comportamentali da osservare, sulle misure di autoprotezione da assumere in situazioni di pericolo, al fine di sviluppare la diffusione delle conoscenze e della cultura di protezione civile;

e) favorisce la sensibilizzazione ai fattori di rischio naturali ed antropici e ai pericoli ad essi collegati, ivi compresi gli incendi boschivi e le loro cause;

f) assicura la cooperazione tecnico-operativa, anche mediante l'erogazione di contributi, nei limiti delle risorse disponibili, per lo sviluppo delle strutture di protezione civile degli enti locali;

g) effettua studi, indagini e ricerche finalizzati alle attività di previsione, prevenzione, monitoraggio, soccorso e gestione dell'emergenza, anche mediante convenzioni con università e centri di ricerca;

h) individua, in collaborazione con le province e la Città Metropolitana di Venezia, i poli regionali e le strutture associate di protezione civile di cui all'articolo 7;

i) provvede alla pianificazione e gestione dell'emergenza in raccordo con i prefetti, enti, amministrazioni e rispettive strutture operative a carattere locale, ciascuno conformemente alle proprie competenze istituzionali, per fronteggiare gli eventi di cui all'articolo 7, comma 1, lettere b) e c) del Codice;

j) effettua la rilevazione, raccolta ed elaborazione dei dati relativi alla protezione civile anche attraverso l'impiego dei dati inviati dalle province, dalla Città Metropolitana di Venezia e dai prefetti;

k) provvede all'attuazione degli interventi urgenti, anche con componenti specializzate del volontariato organizzato, in raccordo con il Corpo nazionale dei vigili del fuoco;

l) provvede alla predisposizione e attuazione del piano regionale di protezione civile, articolato per tipologie di rischi e predispone il piano regionale di lotta agli incendi boschivi, assicurando la partecipazione dei cittadini al processo di elaborazione della pianificazione;

m) provvede all'ordinamento dei propri uffici e all'approntamento, implementazione e adeguamento delle dotazioni, delle strutture e dei mezzi necessari per l'espletamento delle attività di protezione civile, comprese quelle relative all'antincendio boschivo;

n) provvede all'acquisto di beni e servizi per garantire la funzionalità del Servizio regionale di protezione civile;

o) promuove lo sviluppo di un sistema informativo condiviso nel Servizio regionale della protezione civile.

3. La Regione, per lo svolgimento delle proprie funzioni, si avvale:

a) della commissione integrata della protezione civile regionale, che opera presso la Presidenza della Giunta regionale, con lo scopo di creare un coordinamento organico e di stretta collaborazione tra tutti gli assessorati, gli enti e le aziende regionali, gli enti locali, le istituzioni private e il mondo del volontariato che intervengono nelle attività di protezione civile esprimendosi, tra l'altro, con funzioni consultive e propositive, sul piano regionale di protezione civile;

b) della struttura regionale competente in materia di protezione civile, che opera mediante l'esercizio delle funzioni tecniche e amministrative di competenza regionale previste dalla presente legge anche in concorso con il Coordinamento Regionale Emergenza Urgenza del Sistema Sanitario Regionale e con tutte le altre strutture regionali investite di funzioni connesse alla protezione civile.

4. La Giunta regionale definisce le funzioni, la costituzione, le competenze e l'organizzazione della commissione integrata della protezione civile regionale e individua, nell'ambito della propria organizzazione, stabilendone le competenze, la struttura di cui alla lettera b) del comma 3 e gli uffici, anche decentrati sul territorio regionale, ad essa afferenti.

Art. 4
Funzioni e compiti delle province e della Città Metropolitana di Venezia.

1. Alle province e alla Città Metropolitana di Venezia, in qualità di enti di area vasta, sono attribuite, ai sensi della legge 7 aprile 2014, n. 56 "Disposizioni sulle città metropolitane, sulle province, sulle unioni e fusioni di comuni", le funzioni di protezione civile, da attuare sulla base degli indirizzi e dei programmi della Giunta regionale, relative:

a) al coordinamento del volontariato di protezione civile provinciale in attività di previsione e prevenzione, favorendone l'efficienza attraverso un'adeguata formazione, la partecipazione ad attività di esercitazione e contribuendo alla dotazione di mezzi ed attrezzature;

b) alla promozione e gestione della formazione e della diffusione della cultura di protezione civile nei confronti dei volontari, degli amministratori, dei tecnici e nella scuola, anche con attività pratiche di esercizio e addestramento;

c) alla promozione e gestione delle attività di informazione e di educazione rivolte alla popolazione sui rischi presenti sul territorio, sulle norme comportamentali da osservare, sulle misure di autoprotezione da assumere in situazioni di pericolo, al fine di sviluppare la diffusione delle conoscenze e della cultura di protezione civile;

d) alla predisposizione, adozione ed aggiornamento dei piani provinciali e di ambito di protezione civile sulla base delle direttive nazionali e degli indirizzi regionali;

e) alla verifica di conformità dei piani di protezione civile comunali alle direttive nazionali e agli indirizzi regionali;

f) alla rilevazione, raccolta ed elaborazione dei dati relativi alla protezione civile di interesse provinciale, da trasmettere alla Regione;

g) alla vigilanza sulla predisposizione, da parte delle proprie strutture di protezione civile, dei servizi urgenti, anche di natura tecnica, da attivare in caso di emergenze;

h) al supporto, ove possibile, delle strutture comunali e di ambito di protezione civile.

2. Le province e la Città Metropolitana di Venezia, assicurano la propria attività nelle emergenze di cui all'articolo 7, comma 1, lettere b) e c) del Codice, conformemente alle disposizioni ed alle direttive regionali.

3. Le province e la Città Metropolitana di Venezia partecipano alle strutture associate di protezione civile di cui all'articolo 7 e alla gestione dei poli regionali.

4. Le province e la Città Metropolitana di Venezia possono dotarsi di un gruppo provinciale di volontari per supportare le proprie attività di protezione civile.

Art. 5
Funzioni e compiti dei comuni.

1. I comuni, anche in forma associata, operano in conformità a quanto previsto dal Codice e dai relativi provvedimenti attuativi, sulla base degli indirizzi e delle linee guida regionali. Inoltre, con riferimento agli ambiti di rispettiva competenza, provvedono:

a) al coordinamento del volontariato di protezione civile a livello comunale e di ambito di protezione civile, secondo quanto disciplinato dalla convenzione di cui all'articolo 6, comma 3;

b) alla organizzazione ed attivazione dei presidi territoriali in occasione di emergenze o nella loro previsione;

c) alla costituzione dei Centri Operativi Comunali (COC) e alla partecipazione al Centro di Coordinamento di Ambito (CCA), qualora costituito, per il coordinamento degli interventi in emergenza, conformemente alle pianificazioni comunale e d'ambito di protezione civile;

d) a favorire il ritorno alle normali condizioni di vita nelle aree colpite dalle emergenze;

e) alla rilevazione, raccolta ed elaborazione dei dati relativi alla protezione civile di interesse comunale, da trasmettere alla Regione e alla provincia o alla Città Metropolitana di Venezia;

f) a promuovere e sostenere le attività di informazione rivolte alla popolazione sui rischi presenti sul rispettivo territorio, sulle norme comportamentali da osservare e sulle misure di autoprotezione da assumere in situazioni di pericolo, anche attraverso le attività educative nelle scuole, la comunicazione e le esercitazioni, conformemente ai contenuti del piano comunale.

2. Nel rispetto di quanto previsto dal Codice e dai relativi provvedimenti attuativi, il Sindaco, in qualità di autorità territoriale di protezione civile, è responsabile:

a) dell'informazione preventiva ed in emergenza alla popolazione su possibili situazioni di pericolo previste, in atto e sulla loro evoluzione, anche sulla base delle informazioni diramate dal Centro Funzionale Decentrato (CFD) di cui all'articolo 19;

b) della direzione e del coordinamento dei servizi di soccorso e di assistenza alla popolazione colpita e dei relativi interventi necessari, nel rispetto del coordinamento istituzionale con il prefetto e la Regione;

c) del Centro Operativo Comunale (COC);

d) della richiesta, qualora non possa fronteggiare la calamità naturale o l'evento con i mezzi a disposizione del comune, sulla base del principio di sussidiarietà, dell'intervento del prefetto e del Presidente della Regione, affinché adottino i provvedimenti di competenza in raccordo con quelli dell'autorità comunale di protezione civile.

3. Ogni comune si dota, in proprio o in forma associata con comuni soggetti ad analoghi scenari di rischio dell'ambito di protezione civile di appartenenza di cui all'articolo 6, di una struttura tecnico-amministrativa e di un gruppo comunale o

sovracomunale di protezione civile o stipula una convenzione con una organizzazione di volontariato di protezione civile.

4. Per garantire l'efficacia delle attività di protezione civile in ambito territoriale regionale, il sindaco designa il responsabile comunale di protezione civile (RCPC), individuato all'interno dell'organico dell'ente o nell'ambito della funzione associata fra più comuni, oppure presso altri enti in base ad apposite convenzioni, che lo supporta nell'esercizio delle competenze attribuite in materia di protezione civile dalla normativa vigente. A tale fine, la Giunta regionale, previo parere del Consiglio delle autonomie locali (CAL), da acquisirsi secondo le procedure di cui all'articolo 8 della legge regionale del 25 settembre 2017, n. 31 "Istituzione del Consiglio delle autonomie locali", sentita l'Associazione regionale dei Comuni del Veneto (ANCI Veneto), definisce le funzioni del responsabile comunale di protezione civile (RCPC), nonché i titoli e i requisiti e la formazione necessari per il loro svolgimento.

Art. 6
Ambiti di protezione civile.

1. Il territorio regionale è suddiviso in ambiti territoriali e organizzativi di protezione civile, definiti sulla base di analisi delle relazioni esistenti socio-economiche e demografiche, delle tipologie di rischi naturali ed antropici prevalenti, considerando tra l'altro la delimitazione preesistente dei distretti, delle zone di allerta e dei bacini idrografici, delle forme associate dei comuni e l'appartenenza alla medesima provincia e azienda sanitaria.

2. Gli ambiti di protezione civile che comprendono i comuni capoluogo di provincia e la Città di Venezia possono coincidere con i comuni stessi.

3. L'ambito di protezione civile esplica la propria funzione sulla base di una convenzione, secondo uno schema definito dalla Giunta regionale, tra i comuni ad esso appartenenti che specifica il modello organizzativo e le attività da attuare in ordinario e nell'emergenza.

4. L'ambito di protezione civile costituisce l'articolazione territoriale finalizzata a supportare i comuni nelle attività di protezione civile in ordinario e nell'emergenza e ottimizzare le risorse disponibili.

5. Gli ambiti di protezione civile svolgono una funzione di collegamento tra comuni, province e Regione, e possono, tra l'altro:

a) supportare l'organizzazione degli interventi dei comuni per fronteggiare gli eventi emergenziali nei territori degli altri comuni convenzionati;

b) monitorare, anche tramite presidi territoriali, le situazioni a rischio nel territorio;

c) programmare e gestire le risorse strumentali di protezione civile;

d) impiegare e supportare il volontariato, anche attraverso l'organizzazione di coordinamenti territoriali del volontariato;

e) effettuare attività esercitative sulla base di scenari che coinvolgano almeno l'ambito interessato, operando con coordinamenti a scala di ambito;

f) attuare la formazione, conformemente agli indirizzi regionali, rivolta al volontariato, agli amministratori ed ai funzionari degli enti locali;

g) attuare iniziative finalizzate alla diffusione della cultura di protezione civile.

6. La Giunta regionale, a seguito di condivisione con le prefetture, le province, la Città Metropolitana di Venezia ed i comuni coinvolti, anche per il tramite di ANCI Veneto, definisce la delimitazione geografica e i criteri organizzativi, a cui i comuni devono attenersi per la redazione della convenzione, degli ambiti di protezione civile.

7. Il Consiglio regionale approva, su proposta della Giunta regionale, la delimitazione geografica degli ambiti di protezione civile ed i relativi criteri organizzativi quale elemento del Piano regionale di protezione civile di cui all'articolo 12.

Art. 7
Poli regionali e strutture associate di protezione civile.

1. La Giunta regionale individua i poli regionali di protezione civile sulla base della valutazione di fattori logistici, trasportistici, demografici, di ambito e di rischio di protezione civile, partecipa alla loro realizzazione e ne definisce le modalità di gestione. I poli regionali sono costituiti da strutture logistiche e sedi di comando e possono ricomprendere le sedi operative di componenti e di strutture operative di protezione civile e ricoveri di mezzi ed attrezzature e della colonna mobile regionale.

2. Al fine di assicurare con efficacia l'effettivo svolgimento dell'attività di protezione civile ed ottimizzare le risorse dedicate, la Regione, le province e la Città Metropolitana di Venezia possono operare attraverso strutture associate di protezione civile, costituite mediante atti convenzionali, privilegiando e incentivando le specificità e le tipologie di rischio di ogni territorio provinciale.

3. La Giunta regionale favorisce la costituzione in ogni provincia di una struttura associata che esercita le funzioni di protezione civile di competenza della provincia o della Città Metropolitana di Venezia e quelle ulteriori eventualmente attribuite dalla Giunta regionale nell'ambito delle funzioni regionali. Le strutture associate di protezione civile, qualora costituite, provvedono alla gestione dei poli regionali.

CAPO III
Volontariato

Art. 8
Volontariato di protezione civile.

1. In armonia con i principi del decreto legislativo 3 luglio 2017, n. 117 "Codice del Terzo settore", la Regione del Veneto riconosce e valorizza il ruolo del volontariato di protezione civile, quale struttura operativa del Servizio regionale, e ne disciplina l'organizzazione e l'impiego.

2. Il volontariato di protezione civile si realizza mediante:

a) enti del terzo settore, ivi compresi i gruppi di protezione civile comunque articolati sul territorio regionale e costituiti dall'ente territorialmente competente al fine di coadiuvarlo nella propria attività, che esercitano l'attività di protezione civile;

b) altre forme di volontariato organizzato appositamente costituite per il perseguimento, senza scopo di lucro, delle finalità civiche, solidaristiche e di utilità sociale, concorrenti all'esercizio delle attività di protezione civile, tra le quali anche le forme associative degli iscritti ai collegi e agli ordini professionali operanti nell'ambito della protezione civile.

3. I soggetti di cui al comma 2, per operare nel settore della protezione civile, devono essere iscritti nell'apposito Elenco di cui all'articolo 10.

4. I volontari di protezione civile, nell'espletamento delle loro attività, se attivati ai sensi del Codice, assumono il ruolo di incaricati di pubblico servizio.

Art. 9
Organizzazione e impiego del volontariato di protezione civile.

1. Il volontariato organizzato di cui all'articolo 8 opera nell'ambito della protezione civile secondo le tipologie di rischio individuate all'articolo 16 del Codice e svolgono i compiti loro assegnati in conformità alla normativa vigente.

2. I gruppi di protezione civile possono essere impiegati, sotto la direzione operativa dell'autorità competente che ne fa richiesta, anche al di fuori del territorio di appartenenza, previa attivazione da parte della Regione.

3. La Giunta regionale può definire specifiche convenzioni con organizzazioni di volontariato che, per dimensione, specialità o giustificati motivi, rivestano carattere strategico per l'intero Servizio regionale o per il supporto alle attività regionali di protezione civile.

4. Il volontariato organizzato di cui all'articolo 8 concorre alla raccolta dei dati destinati all'implementazione delle informazioni contenute nelle banche dati regionali di protezione civile, alla predisposizione dei piani di protezione civile ed alla loro attuazione.

5. Il volontariato organizzato svolge attività di promozione e sviluppo della cultura della protezione civile, in particolare nelle scuole, attraverso corsi di formazione sostenuti e certificati dalla Regione, secondo programmi formativi definiti dalla medesima.

6. La Giunta regionale stabilisce:

a) i requisiti per l'appartenenza dei volontari alle forme di volontariato organizzato di protezione civile;

b) le attività di informazione, formazione, addestramento e aggiornamento cui i volontari sono tenuti a partecipare, anche con riferimento alle singole specializzazioni;

c) i colori, la foggia e le caratteristiche delle uniformi;

d) le specializzazioni e le qualifiche di appartenenza dei volontari che consentano di individuare coloro che possano operare attivamente negli scenari delle emergenze, definendo anche i segni distintivi da applicare alle uniformi in modo da renderne immediata la loro individuazione;

e) le modalità per l'effettuazione del controllo e della sorveglianza sanitaria dei volontari impiegati, con riferimento alle specifiche attività da svolgere, assicurata dal sistema sanitario regionale nel rispetto della normativa vigente;

f) gli indirizzi per il rispetto delle norme stabilite dal decreto legislativo 9 aprile 2008, n. 81 "Attuazione dell'articolo 1 della legge 3 agosto 2007, n. 123, in materia di tutela della salute e della sicurezza nei luoghi di lavoro", anche nell'espletamento dell'attività di protezione civile;

g) le modalità di attivazione, impiego e intervento dei volontari nelle attività di protezione civile;

h) i requisiti tecnici e la formazione dei volontari con elevata qualificazione di cui all'articolo 22, comma 6.

7. La Giunta regionale promuove la partecipazione al volontariato organizzato dei giovani definendo i criteri di accesso e di impiego.

Art. 10
Elenco territoriale del volontariato di protezione civile.

1. È istituito l'Elenco territoriale del volontariato di protezione civile della Regione del Veneto, di seguito denominato Elenco, articolato per tipologia organizzativa e in conformità a quanto previsto dalle direttive nazionali.

2. L'Elenco sostituisce l'Albo di cui all'articolo 10 della legge regionale 27 novembre 1984, n. 58 "Disciplina degli interventi regionali in materia di protezione civile"; le organizzazioni di volontariato già iscritte a tale Albo sono iscritte d'ufficio all'Elenco previa verifica della permanenza dei requisiti.

3. L'iscrizione all'Elenco costituisce il presupposto necessario per l'impiego del volontariato organizzato da parte della Regione e degli enti locali, anche ai fini dell'applicazione dei benefici previsti dagli articoli 39 e 40 del Codice.

4. Le condizioni, le modalità per l'iscrizione, la permanenza e la cancellazione dall'Elenco delle varie forme di volontariato organizzato, nonché l'articolazione in tipologia organizzativa, sono disciplinate dalla Giunta regionale.

Art. 11
Consulta regionale, Consulta provinciale e Consulta della Città Metropolitana di Venezia delle organizzazioni di volontariato di protezione civile.

1. Sono istituite la Consulta regionale, le Consulte provinciali e la Consulta della Città Metropolitana di Venezia del volontariato organizzato di protezione civile iscritto all'Elenco, quali forme di partecipazione democratica di confronto, di valutazione, di rappresentanza e di collegamento del volontariato organizzato di protezione civile presente sul territorio con le amministrazioni.

2. La Giunta regionale disciplina la costituzione delle Consulte, le modalità di nomina dei membri, la durata in carica degli stessi e i contenuti minimi del regolamento di funzionamento e le modalità di rimborso delle spese dei componenti nei limiti di cui all'articolo 40 del Codice. La partecipazione alle sedute delle Consulte è gratuita.

3. La Consulta regionale provvede alla elezione dei rappresentanti regionali nella Commissione territoriale del Comitato nazionale del volontariato di protezione civile previsti dall'articolo 42 del Codice.

4. Le Consulte redigono i propri regolamenti interni entro centottanta giorni dall'insediamento. Il regolamento della Consulta regionale è approvato dalla Giunta regionale. I regolamenti delle Consulte provinciali e della Consulta della Città Metropolitana di Venezia sono approvati dal direttore della struttura regionale competente in materia di protezione civile.

CAPO IV
Pianificazione

Art. 12
Piano regionale di protezione civile.

1. Il Servizio regionale opera nelle attività di previsione, prevenzione e mitigazione dei rischi, di gestione delle emergenze e di superamento delle stesse in attuazione del Piano regionale di protezione civile, di seguito denominato Piano regionale, i cui contenuti sono definiti dalla Direttiva del Presidente del Consiglio dei Ministri prevista ai sensi degli articoli 15 e 18 del Codice.

2. Il Piano regionale individua, tra l'altro, l'organizzazione della struttura regionale competente in materia di protezione civile e per ogni scenario di rischio, le competenze tecnico-operative, le azioni, le attività coordinate, le modalità di concorso delle diverse strutture regionali, le procedure, i mezzi nonché le risorse umane e strumentali e le relative modalità di gestione e di raccordo organizzativo tra tutti i soggetti preposti, per affrontare e fronteggiare un evento emergenziale di protezione civile, atteso in un determinato ambito territoriale, fino al superamento dell'emergenza.

3. Nel Piano regionale sono definiti gli strumenti per garantire il coordinamento delle attività del Servizio regionale e il supporto agli enti locali e per assicurare il concorso regionale alle attività necessarie a fronteggiare gli eventi emergenziali.

4. Il Piano regionale è adottato dalla Giunta regionale, previo parere della commissione di cui all'articolo 3, comma 3, lettera a), e approvato dal Consiglio regionale, sentito il CAL. La Giunta regionale garantisce la partecipazione dei cittadini al processo di pianificazione, come stabilito dall'articolo 18, comma 2, del Codice.

5. Il Piano regionale può essere redatto per stralci funzionali riferiti a specifici rischi ed è aggiornato con la medesima procedura di cui al comma 4 con cadenza almeno triennale o, comunque, su proposta della commissione di cui all'articolo 3, comma 3, lettera a). La Giunta regionale è autorizzata ad apportare al Piano regionale gli adeguamenti tecnici di dettaglio che non incidono sui principi fondamentali dello stesso, qualora si rendano necessari. I protocolli operativi per la gestione di specifici scenari locali in cui è prevista anche l'azione regionale, sono approvati dalla Giunta regionale ed allegati al Piano regionale. I piani di prevenzione per la individuazione delle opere di mitigazione dei rischi approvati dalla Giunta regionale, costituiscono parti integranti del Piano regionale.

6. Il Piano Territoriale Regionale di Coordinamento (PTRC) e gli altri piani di settore di competenza regionale devono essere coordinati con il Piano regionale.

Art. 13
Piano regionale di previsione, prevenzione e lotta attiva contro gli incendi boschivi.

1. In conformità alla legge 21 novembre 2000, n. 353 e al decreto ministeriale 20 dicembre 2001 "Linee guida relative ai piani regionali per la programmazione delle attività di previsione, prevenzione e lotta attiva contro gli incendi boschivi", la Giunta regionale adotta il Piano regionale di previsione, prevenzione e lotta attiva contro gli incendi boschivi e lo trasmette al Consiglio regionale per la successiva approvazione. Tale piano:

a) individua le aree e i periodi a rischio di incendio boschivo;

b) definisce le azioni vietate che possano, anche solo potenzialmente, determinare l'innesco di incendio nelle aree e nei periodi individuati;

c) stabilisce rispetto alle azioni di cui alla lettera b), le eventuali fattispecie derogatorie da autorizzarsi, anche con prescrizioni, e i presupposti per le medesime;

d) stabilisce l'accesso ai sistemi di previsione per la valutazione delle condizioni di pericolosità potenziale degli incendi boschivi e favorisce lo sviluppo di bollettini regionali sull'innesco e propagazione degli incendi;

e) definisce le aree operative di intervento, ivi compresa la consistenza e la localizzazione dei mezzi, degli strumenti, delle attrezzature operative e delle risorse umane;

f) individua le attività informative rivolte alla popolazione, in merito alle cause che determinano gli incendi e alle norme comportamentali da rispettare;

g) specifica i divieti, le prescrizioni e le sanzioni previsti dall'articolo 10 della legge 21 novembre 2000, n. 353 individuando, nel contempo, il personale regionale che concorre alla vigilanza ed all'accertamento delle violazioni;

h) stabilisce direttive per la organizzazione del servizio di sorveglianza e di spegnimento;

i) individua gli strumenti per la prevenzione ed estinzione degli incendi boschivi;

l) definisce le funzioni e le modalità di impiego per le attività di antincendio boschivo dei Centri Operativi Polifunzionali (COP), strutture logistiche di supporto operativo per le attività sul territorio.

2. Il Piano regionale di previsione, prevenzione e lotta attiva contro gli incendi boschivi è parte integrante del Piano regionale di protezione civile ed è aggiornato con la medesima procedura di cui al comma 1, con cadenza annuale. La Giunta regionale è autorizzata ad apportare al piano gli adeguamenti a sopravvenute normative nazionali ed europee, nonché adeguamenti tecnici di dettaglio che non incidono sui principi fondamentali dello stesso, qualora si rendano necessari.

Art. 14
Piani di protezione civile locali.

1. La Giunta regionale definisce gli indirizzi per la predisposizione dei piani di protezione civile delle province, della Città Metropolitana di Venezia, degli ambiti di protezione civile e dei comuni, anche in forma associata, sulla base della direttiva del Presidente del Consiglio dei ministri di cui agli articoli 15 e 18 del Codice.

2. Le province e la Città Metropolitana di Venezia provvedono alla elaborazione della pianificazione di protezione civile provinciale e della Città Metropolitana di Venezia in raccordo con la prefettura, garantendo la partecipazione dei cittadini, secondo i contenuti della direttiva del Presidente del Consiglio dei ministri di cui agli articoli 15 e 18 del Codice e gli indirizzi per la pianificazione approvati dalla Giunta regionale.

3. I piani di cui al comma 2 sono adottati dalle province e dalla Città Metropolitana di Venezia e sono approvati, previa verifica di conformità, dalla Giunta regionale.

4. I piani sono aggiornati con la medesima procedura di cui ai commi 2 e 3 con cadenza almeno triennale.

5. Le province e la Città Metropolitana di Venezia provvedono alla elaborazione della pianificazione di protezione civile d'ambito in raccordo con le prefetture e i comuni appartenenti all'ambito di protezione civile, garantendo la partecipazione dei cittadini, secondo i contenuti della direttiva del Presidente del Consiglio dei ministri di cui agli articoli 15 e 18 del Codice e gli indirizzi per la pianificazione approvati dalla Giunta regionale.

6. I piani di cui al comma 5 sono adottati dalla provincia e dalla Città Metropolitana di Venezia e sono approvati, previa verifica di conformità, dalla Giunta regionale e formalmente recepiti dai comuni appartenenti all'ambito di protezione civile.

7. I piani sono aggiornati con la medesima procedura di cui ai commi 5 e 6 con cadenza almeno triennale.

8. I comuni, anche in forma associata, redigono ed approvano i piani di protezione civile comunali o intercomunali nel rispetto della normativa vigente, sulla base di contenuti della direttiva del Presidente del Consiglio dei Ministri di cui agli articoli 15 e 18 del Codice e degli indirizzi regionali e li trasmettono al prefetto, alla provincia o alla Città Metropolitana di Venezia e alla Regione. La Giunta regionale definisce le modalità di accertamento e verifica di conformità dei piani alla normativa vigente e agli indirizzi regionali. La struttura regionale competente in materia di protezione civile, la provincia e la

Città Metropolitana di Venezia possono fornire, ove richiesto, il supporto tecnico agli uffici comunali per la redazione dei piani.

9. Al fine di assicurare la formazione, l'adeguamento e l'aggiornamento dei piani locali di protezione civile di cui al comma 8, la Giunta regionale può erogare ai comuni singoli o associati appositi contributi, sulla base di criteri e modalità dalla stessa stabiliti, sentita la competente commissione consiliare, che si esprime entro trenta giorni dalla richiesta decorsi i quali ne può prescindere. I contributi sono assegnati prioritariamente per la formazione di piani comunali ed intercomunali.

10. La pianificazione comunale, provinciale e della Città Metropolitana di Venezia è coordinata e coerente con i piani di cui al presente articolo.

CAPO V
Emergenza regionale

Art. 15
Stato di emergenza regionale.

1. Al verificarsi o nell'imminenza di eventi emergenziali che per natura ed estensione comportano l'intervento coordinato di più enti, i sindaci dei comuni interessati informano immediatamente il prefetto e il Presidente della Giunta regionale.

2. Il Presidente della Giunta regionale, al verificarsi o nell'imminenza degli eventi di cui all'articolo 7, comma 1, lettera b), del Codice, anche su richiesta dei comuni, delle province interessate o della Città Metropolitana di Venezia, può dichiarare lo stato di emergenza regionale, definendone durata ed estensione territoriale.

3. A seguito della dichiarazione di cui al comma 2 e nella vigenza della stessa, ovvero anche prima della dichiarazione, qualora l'eccezionalità della situazione emergenziale lo richieda in relazione al grave rischio di compromissione dell'integrità della vita, il Presidente della Giunta regionale, ferme restando le competenze del prefetto e coordinandosi con lo stesso:

a) assume il coordinamento istituzionale delle attività dirette a superare lo stato di emergenza, stabilisce specifiche direttive operative da porre in essere e quantifica l'ammontare delle risorse finanziarie e strumentali necessarie;

b) dispone la realizzazione di tutti gli interventi necessari di competenza regionale, anche tramite l'emanazione di ordinanze motivate e anche in deroga alla normativa regionale, nel rispetto della Costituzione e dei vincoli derivanti dall'ordinamento europeo, salve le attribuzioni spettanti ai sindaci e alle altre autorità di protezione civile;

c) qualora la situazione lo richieda, convoca l'Unità di Crisi Regionale di cui all'articolo 16, al fine di individuare un piano d'azione generale idoneo ad impostare e coordinare le azioni da porre in essere per il contrasto e il superamento dell'emergenza, nonché per assicurare la mitigazione del rischio.

4. Qualora per fronteggiare l'evento emergenziale si rendano necessari mezzi e poteri straordinari, il Presidente della Giunta regionale, in coordinamento con gli organi statali di protezione civile, assume le iniziative necessarie al fine di ottenere la dichiarazione dello stato di mobilitazione del Servizio nazionale della protezione civile o dello stato di emergenza di rilievo nazionale.

5. Il personale delle strutture regionali, degli enti e aziende regionali e del servizio sanitario regionale che opera in emergenza di protezione civile svolge attività istituzionale della Regione, degli enti e delle aziende stesse.

Art. 16
Unità di Crisi Regionale (UCR).

1. Al fine di coordinare le operazioni di soccorso e gli interventi delle componenti e delle strutture operative sul territorio regionale, in caso di eventi emergenziali o nella loro imminenza, il Presidente della Giunta regionale può attivare l'Unità di Crisi Regionale (UCR).

2. L'UCR è presieduta dal Presidente della Giunta regionale o da un suo delegato. Possono fare parte dell'UCR i rappresentanti delle strutture appartenenti al Servizio regionale e al Servizio nazionale della protezione civile coinvolti nella gestione dell'emergenza.

3. La Giunta regionale definisce le modalità di funzionamento dell'UCR e la sua organizzazione.

Art. 17
Organi di protezione civile.

1. Presso la struttura regionale competente in materia di protezione civile, opera il Centro Operativo Regionale (COR) quale struttura tecnica preposta al coordinamento delle attività regionali di previsione, allertamento e gestione dell'emergenza.

2. Il COR:

a) costituisce nodo di raccolta delle informazioni e degli elementi utili forniti dal Servizio regionale ai fini della conoscenza dell'evento per consentire l'adozione dei provvedimenti di competenza regionale, quando si verificano situazioni di pericolo o di danno nel territorio;

b) include il centro operativo regionale per l'attività di lotta agli incendi boschivi;

c) predispone gruppi tecnici preposti alla gestione delle operazioni di soccorso in fase di emergenza e a supporto ai comuni;

d) in caso di emergenza, opera in supporto all'UCR e dà attuazione alle indicazioni da essa definite.

3. Il COR si avvale:

a) della Sala Situazioni Veneto (SSV) di cui all'articolo18;

b) del Centro Funzionale Decentrato (CFD) di cui all'articolo 19;

c) della Sala Operativa Regionale (SOR) e delle sale operative decentrate (SOD) di cui all'articolo 20.

Art. 18
Sala Situazioni Veneto (SSV).

1. Al fine di monitorare la situazione nel territorio regionale in relazione ad eventi potenzialmente emergenziali e consentire l'immediata attivazione del Servizio regionale, è istituita presso la struttura regionale competente in materia di protezione civile la Sala Situazioni Veneto (SSV).

2. La SSV è una struttura interforze in cui può operare personale delle componenti e delle strutture operative del servizio nazionale della protezione civile con compiti di individuazione e monitoraggio e valutazione degli eventi sul territorio regionale e di raccordo e relazione tra i diversi soggetti. La Giunta regionale definisce le modalità di partecipazione dei soggetti coinvolti e approva il regolamento per il funzionamento.

Art. 19
Centro Funzionale Decentrato (CFD).

1. Il Centro Funzionale Decentrato (CFD), in conformità a quanto indicato dall'articolo 17 del Codice, è strumento fondamentale del sistema di allerta della Regione del Veneto, per la previsione, il monitoraggio e la sorveglianza delle situazioni di rischio e svolge funzioni di centro di controllo continuativo del territorio regionale attraverso la rete strumentale di monitoraggio e sorveglianza meteorologica ed idrologica.

2. Presso il CFD operano la struttura regionale competente in materia di protezione civile, la struttura tecnica regionale competente per gli aspetti idraulici ed idrogeologici e l'ARPAV, in qualità di azienda regionale che opera nei campi della meteorologia, idrografia, idrologia e nivologia.

3. La Giunta regionale può stipulare convenzioni con enti di ricerca o centri di competenza finalizzate a specifici ambiti di attività del CFD.

Art. 20
Sala Operativa Regionale (SOR) e sale operative decentrate di livello provinciale (SOD).

1. La Sala Operativa Regionale (SOR) è luogo di collegamento funzionale del Servizio regionale che:

a) interviene nelle fasi di preallarme, allarme ed emergenza, anche in materia di antincendio boschivo, secondo specifici protocolli operativi approvati dalla Giunta regionale;

b) organizza le attività di supporto al territorio in caso di emergenze;

c) cura la comunicazione preventiva e in emergenza.

2. La Giunta regionale, in collaborazione con le province e la Città Metropolitana di Venezia, organizza sale operative decentrate di livello provinciale (SOD) finalizzate alla gestione delle emergenze nei territori interessati dagli eventi emergenziali di cui all'articolo 7, comma 1, lettere b) e c), del Codice.

Art. 21
Colonna mobile regionale.

1. La Giunta regionale costituisce la propria dotazione permanente di attrezzature e mezzi di soccorso, nonché la colonna mobile regionale di protezione civile, al fine di fronteggiare gli eventi di cui all'articolo 7 del Codice.

2. La colonna mobile regionale di protezione civile è struttura operativa e modulare, intercambiabile con le altre colonne mobili regionali e statali, in grado di garantire standard strumentali e prestazionali omogenei nella gestione delle emergenze a livello regionale, nazionale e internazionale.

3. La colonna mobile regionale di protezione civile è articolata in moduli provinciali e il suo impiego è disposto dal Presidente della Giunta regionale, su indicazione del Dipartimento nazionale della protezione civile, per interventi al di fuori del territorio regionale e nazionale.

4. La colonna mobile regionale è costituita da funzionari pubblici, che ne assumono il coordinamento, e da volontari di protezione civile appartenenti al volontariato organizzato iscritto all'Elenco.

5. La Giunta regionale può stipulare specifica convenzione con il Corpo Nazionale dei Vigili del Fuoco per l'eventuale supporto logistico e funzionale per la gestione della colonna mobile regionale.

6. La custodia, la gestione, la manutenzione, l'allestimento e il rimessaggio della dotazione, nonché la costituzione e l'organizzazione della colonna mobile sono regolamentati dalla Giunta regionale.

CAPO VI
Formazione

Art. 22
Formazione in materia di protezione civile.

1. La Giunta regionale, anche con la collaborazione delle province, della Città Metropolitana di Venezia e degli ambiti di protezione civile, promuove, programma, effettua, coordina e accredita corsi di base e specialistici per la formazione, l'addestramento e il periodico aggiornamento di tutti i soggetti che, a vario titolo, fanno parte del Servizio regionale.

2. Al fine di garantire l'omogeneità della formazione del Servizio regionale, i corsi effettuati dalle componenti e dalle strutture operative devono essere preventivamente riconosciuti dalla Regione secondo i criteri definiti dalla Giunta regionale.

3. Per le attività di cui al comma 1, possono essere impiegati personale regionale, personale appartenente ad altre pubbliche amministrazioni, docenti universitari o altri esperti nelle materie di insegnamento, nonché personale appartenente al volontariato organizzato iscritto all'Elenco, oltre ai soggetti fornitori di servizi formativi.

4. La Giunta regionale definisce i criteri per il riconoscimento dei formatori, dei corsi attuati anche da altri soggetti e degli attestati rilasciati anche in ambito lavorativo nonché per il riconoscimento dei benefici di cui agli articoli 39 e 40 del Codice

per i formatori appartenenti al volontariato organizzato iscritto all'Elenco.

5. La Giunta regionale individua per il responsabile della protezione civile di cui all'articolo 5, comma 4, uno specifico percorso formativo.

6. Al fine di garantire una migliore efficienza operativa del Servizio regionale, la Giunta regionale favorisce e incentiva la formazione di volontari di elevata qualificazione, individuando specifici requisiti per il loro riconoscimento e definendo i contesti operativi e le possibili attività di impiego. Tali volontari sono coordinati dal responsabile della struttura regionale competente in materia di protezione civile e, ove necessario, sono posti a disposizione degli enti in occasione di eventi emergenziali.

CAPO VII
Lotta agli incendi boschivi

Art. 23
Attività di previsione, prevenzione e di lotta attiva contro gli incendi boschivi.

1. La Giunta regionale promuove e attua, sia direttamente che in coordinamento con gli altri enti competenti, le iniziative per la protezione del patrimonio boschivo e della vegetazione spontanea dal fenomeno degli incendi boschivi, mediante la realizzazione delle iniziative e l'esecuzione degli interventi previsti nel Piano di cui all'articolo 13.

2. Ai fini delle attività di tutela del territorio, di prevenzione e lotta attiva agli incendi boschivi, la Giunta regionale è autorizzata a reperire i dispositivi, le attrezzature, i mezzi, anche aerei, per la prevenzione, la ricognizione e l'estinzione degli incendi boschivi nonché per gli altri interventi nel settore della protezione civile, in conformità alla normativa vigente.

3. La Giunta regionale, nell'ambito dell'attività di previsione, provvede alla definizione dell'indice di pericolo di incendi boschivi e all'attuazione delle conseguenti misure necessarie a contrastare il pericolo stesso. A tale fine stabilisce i periodi di maggiore pericolosità d'incendio, informandone gli enti ed uffici interessati. Nei suddetti periodi sono vietate in tutti i terreni boscati, nei cespugli, nella vegetazione spontanea, ed entro la distanza di cento metri dai boschi, le operazioni che possono comunque creare pericolo o possibilità di incendio.

4. La Giunta regionale assicura l'aggiornamento della banca dati statistica sul fenomeno degli incendi boschivi e provvede alla comunicazione ai comuni dei dati e delle informazioni necessarie per gli adempimenti previsti dall'articolo 10, comma 2, della legge 21 novembre 2000, n. 353.

5. Gli interventi per lo spegnimento degli incendi boschivi sono assicurati, in applicazione del Piano di cui all'articolo 13, da squadre della Regione o di agenzie regionali e da squadre specializzate di volontari appartenenti al volontariato organizzato iscritto all'Elenco e convenzionate con la Regione per lo svolgimento di tali attività.

6. In attuazione dell'articolo 7, comma 3, della legge 21 novembre 2000, n. 353 la struttura regionale competente in materia di protezione civile, attraverso la SOR di cui all'articolo 20, garantisce il coordinamento delle attività regionali di antincendio boschivo con quelle statali.

7. Gli enti che provvedono alla realizzazione o alla straordinaria manutenzione degli acquedotti adiacenti ad aree boscate devono installare opportune prese d'acqua uniformate a quelle in uso nei mezzi impiegati dalle squadre di cui al comma 5 e dai vigili del fuoco, al fine dell'approvvigionamento idrico dei mezzi antincendio.

8. Al fine di assicurare il supporto operativo e formativo alle attività di antincendio boschivo la struttura regionale competente in materia di protezione civile può avvalersi dei COP con le modalità di impiego individuate nel Piano di cui all'articolo 13, comma 1, lettera l).

9. La Regione riconosce il volontariato organizzato di protezione civile con specializzazione in antincendio boschivo, secondo i criteri previsti dalla normativa vigente.

10. I volontari di antincendio boschivo che intervengono nelle operazioni di lotta attiva agli incendi, in conformità alla normativa vigente:

a) sono dotati di adeguata preparazione professionale e di certificata idoneità fisica;

b) indossano appositi dispositivi di protezione individuale;

c) sono assicurati dall'organizzazione di appartenenza contro gli infortuni in ogni fase di intervento;

d) hanno un'età superiore a diciotto anni.

C*APO VIII*
Interventi di sostegno

Art. 24
Interventi per il potenziamento del Servizio regionale di protezione civile.

1. Al fine dare attuazione al Piano regionale, nonché di sviluppare e mantenere in efficienza il Servizio regionale, fatto salvo quanto disposto dall'articolo 26 per il volontariato organizzato iscritto all'Elenco, la Giunta regionale istituisce un fondo iscritto nel bilancio regionale e, nei limiti della disponibilità di bilancio, è autorizzata a:

a) erogare contributi per l'acquisto di attrezzature e mezzi e per la realizzazione, la ristrutturazione, l'acquisto e l'allestimento di strutture finalizzate alle attività previste dalla presente legge;

b) erogare contributi per la copertura delle spese di funzionamento dei soggetti del Servizio regionale;

c) erogare contributi per la redazione e l'aggiornamento dei piani di protezione civile;

d) cedere in uso a titolo gratuito o in comodato beni appartenenti al patrimonio della Regione.

2. La Giunta regionale può concedere i benefici previsti al comma 1, oltre che alle componenti ed alle strutture operative del Servizio regionale, anche ai soggetti concorrenti di cui all'articolo 2, comma 4, previa specifica convenzione.

3. La Giunta regionale stabilisce criteri, modalità e termini per l'erogazione dei contributi di cui al comma 1, lettere a), b) e c), e per la presentazione delle relative domande, tenendo conto anche dell'estensione territoriale, della popolazione residente, e dei rischi del territorio.

4. La Regione assicura alle proprie strutture adeguate risorse finanziarie per l'acquisizione, la manutenzione e l'impiego di idonei dispositivi, mezzi e attrezzature per lo svolgimento delle attività di protezione civile e lotta attiva agli incendi boschivi.

Art. 25
Interventi per il superamento dell'emergenza e il ritorno alle normali condizioni di vita.

1. Allo scopo di favorire il superamento dell'emergenza e il ritorno alle normali condizioni di vita nelle zone colpite dagli eventi, la Giunta regionale, in presenza di dichiarazione di stato di emergenza regionale o nazionale, previo utilizzo delle risorse disponibili nel Fondo regionale previsto all'articolo 45 del Codice, qualora finanziato, può stanziare appositi fondi nei limiti delle disponibilità di bilancio ed eventualmente in anticipazione di trasferimenti dello Stato. Tali risorse sono impiegate per la rimozione del pericolo e la prevenzione del rischio, per il ripristino in condizioni di sicurezza delle strutture e infrastrutture pubbliche o di interesse pubblico danneggiate e per altre esigenze connesse all'assistenza alla popolazione ed al superamento dell'emergenza.

2. Per supportare gli enti locali nella gestione amministrativa delle situazioni di cui al comma 1, possono essere utilizzati, nel rispetto della normativa vigente, dagli enti locali stessi i soggetti individuati all'interno di un apposito elenco regionale in cui sono ricompresi dipendenti pubblici di adeguata professionalità. L'elenco è predisposto dalla Giunta regionale.

3. Oltre a quanto previsto al comma 1, la Giunta regionale è autorizzata, nei limiti della disponibilità di bilancio, a erogare contributi a favore della popolazione e delle attività produttive che siano state gravemente danneggiate dagli eventi calamitosi.

4. Per gli interventi di somma urgenza di competenza degli enti locali, la Giunta regionale, nei limiti della disponibilità di bilancio, può concedere contributi in conto capitale.

5. La Giunta regionale stabilisce criteri, modalità e termini per l'erogazione dei contributi di cui al presente articolo e per la presentazione delle relative domande.

6. Il Presidente della Giunta regionale, per supportare l'azione regionale a fronteggiare le emergenze, può autorizzare l'apertura di conti correnti di solidarietà per la raccolta di fondi tramite donazioni.

7. La Giunta regionale definisce i criteri per l'impiego e l'assegnazione dei fondi di cui al comma 6 e per la destinazione di eventuali beni donati.

Art. 26
Interventi a favore del volontariato di protezione civile.

1. La Giunta regionale, nei limiti delle risorse disponibili, può disporre a favore del volontariato organizzato di cui all'Elenco contributi e finanziamenti, anche in concorso con altri enti, per:

a) gli adempimenti di cui al decreto legislativo 9 aprile 2008, n. 81 e ai relativi provvedimenti attuativi in materia di sicurezza dei volontari di protezione civile;

b) l'acquisizione, la manutenzione e la gestione delle attrezzature e dei mezzi in dotazione alle organizzazioni stesse, nonché la realizzazione, l'acquisto, l'allestimento e la ristrutturazione di strutture finalizzate alle attività previste dalla presente legge;

c) la formazione e la preparazione tecnica degli aderenti, anche in concorso con finanziamenti all'uopo stanziati da altri enti;

d) il rimborso delle spese sostenute in occasione di interventi e attività di protezione civile, purché preventivamente autorizzati dalla Regione ed in conformità all'articolo 40 del Codice;

e) la copertura delle spese di funzionamento, ivi comprese le spese assicurative per lo svolgimento di attività di protezione civile e per la responsabilità civile verso terzi.

2. A decorrere dal primo esercizio successivo all'entrata in vigore della presente legge, la Giunta regionale è autorizzata a concedere un contributo annuale alle associazioni di volontariato iscritte all'Elenco, in misura corrispondente all'imposta regionale sulle attività produttive (IRAP) versata nell'anno precedente, per la quota parte riconducibile alle sole attività di protezione civile; la Giunta regionale stabilisce le relative modalità attuative ai fini della concessione ed erogazione del contributo.

3. A decorrere dal 1° gennaio 2023 in conformità alla disciplina statale vigente, sono esentati dal pagamento della tassa automobilistica regionale i veicoli destinati esclusivamente ad attività di protezione civile:

a) di proprietà del volontariato organizzato iscritto all'Elenco ed utilizzate esclusivamente per attività di protezione civile;

b) di proprietà degli enti locali, assegnati in via esclusiva al volontariato organizzato iscritto all'Elenco ed utilizzati esclusivamente per attività di protezione civile.

La Giunta regionale definisce modalità di attuazione del presente comma per semplificare la procedura di esenzione.

4. La Regione, qualora ne ricorrano le condizioni, concede ai volontari impiegati nelle attività di protezione civile le garanzie e i benefici ad essi spettanti ai sensi degli articoli 39 e 40 del Codice, purché preventivamente attivati dalla medesima. I predetti benefici possono essere riconosciuti anche in caso di supporto all'attività ordinaria o straordinaria della struttura regionale competente in materia di protezione civile.

Art. 27
Interventi a favore della lotta contro gli incendi boschivi.

1. La Giunta regionale contribuisce, nei casi previsti dalla legge e nei limiti degli specifici stanziamenti di bilancio, agli interventi volti alla prevenzione e alla lotta attiva agli incendi boschivi, nonché alla ricostituzione dei boschi percorsi dal fuoco in conformità ai principi della legge 21 novembre 2000, n. 353 e agli strumenti individuati nel piano di cui all'articolo 13, comma 1, lettera i).

2. La Giunta regionale è autorizzata, nei limiti delle disponibilità di bilancio, a concedere contributi destinati al volontariato organizzato di antincendio boschivo iscritto all'Elenco per l'acquisto di mezzi, attrezzature e forniture, nonché rimborsi per le spese di funzionamento.

CAPO IX
Disposizioni transitorie e finali

Art. 28
Benemerenze.

1. La Giunta regionale conferisce, secondo criteri e modalità da definire con apposito provvedimento, riconoscimenti per i cittadini e le organizzazioni che si sono distinti in modo straordinario nell'ambito delle attività di protezione civile.

Art. 29
Logo della protezione civile regionale.

1. La Giunta regionale individua il logo identificativo della protezione civile della Regione del Veneto, definendone le modalità per l'utilizzo.

Art. 30
Disposizioni attuative e transitorie.

1. Entro un anno dall'entrata in vigore della presente legge, la Giunta regionale adotta, anche in tempi differiti, i provvedimenti attuativi indicati nella stessa.

2. Fino alla pubblicazione sul Bollettino Ufficiale della Regione del Veneto dei provvedimenti di cui al comma 1 continuano a trovare applicazione le disposizioni previgenti afferenti gli ambiti e le materie non ancora regolamentate.

Art. 31
Clausola valutativa.

1. Il Consiglio regionale controlla l'attuazione della presente legge; a tal fine la Giunta regionale, con cadenza biennale, entro il 31 marzo, presenta alla competente commissione consiliare una relazione che descrive e documenta le iniziative, le azioni e gli interventi progressivamente attivati, nonché gli esiti dei monitoraggi disposti dalla presente legge, indicando i soggetti coinvolti nell'attuazione, il grado di utilizzo delle risorse messe a disposizione secondo le diverse modalità e finalità di aiuto previste, il grado di partecipazione alle attività di protezione civile, anche con riferimento ai volontari, le eventuali criticità incontrate e le modalità con cui vi si è fatto fronte.

2. Il Consiglio regionale e la Giunta regionale pubblicano sui propri siti web istituzionali i dati e i documenti adottati in relazione alle attività valutative previste dal presente articolo.

Art. 32
Abrogazioni.

1. È abrogata la legge regionale 27 novembre 1984, n. 58 "Disciplina degli interventi regionali in materia di protezione civile".

2. Sono, altresì, abrogate le leggi e le disposizioni regionali di modifica e integrazione della legge regionale di cui al comma 1, di seguito elencate:

a) l'articolo 12 della legge regionale 3 febbraio 1998, n. 3 "Provvedimento generale di rifinanziamento e di modifica di leggi regionali per la formazione del bilancio annuale e pluriennale della Regione (legge finanziaria 1998)";

b) la legge regionale 16 aprile 1998, n. 17 "Modifiche della legge regionale 27 novembre 1984, n. 58 "Disciplina degli interventi regionali in materia di protezione civile"";

c) l'articolo 3 della legge regionale 13 settembre 2001, n. 27 "Disposizioni di riordino e semplificazione normativa - collegato alla legge finanziaria 2001";

d) l'articolo 14 della legge regionale 28 dicembre 2004, n. 38 "Disposizioni di riordino e semplificazione normativa - collegato alla legge finanziaria 2004 in materia di navigazione a motore sui laghi, lavori pubblici, edilizia residenziale pubblica, difesa del suolo e ambiente";

e) l'articolo 15 della legge regionale 18 marzo 2011, n. 7 "Legge finanziaria regionale per l'esercizio 2011";

f) l'articolo 16 della legge regionale 29 dicembre 2017, n. 45 "Collegato alla legge di stabilità regionale 2018".

3. Sono inoltre abrogate le seguenti leggi o disposizioni di leggi regionali:

a) la legge regionale 24 gennaio 1992, n. 6 "Provvedimenti per la prevenzione ed estinzione degli incendi boschivi";

b) l'articolo 90 della legge regionale 30 dicembre 2016, n. 30 "Collegato alla legge di stabilità 2017";

c) la legge regionale 26 gennaio 1994, n. 5 "Adesione alla costituzione del centro regionale di studio e formazione per la previsione e la prevenzione in materia di protezione civile in Longarone";

d) la legge regionale 19 gennaio 2016, n. 2 "Modifica della legge regionale 26 gennaio 1994, n. 5 "Adesione alla costituzione del centro regionale di studio e formazione per la previsione e la prevenzione in materia di protezione civile in Longarone"";

e) la legge regionale 30 gennaio 1997, n. 4 "Interventi a favore delle popolazioni colpite da calamità naturali";

f) gli articoli 103, 104, 105, 106, 107, 108, 109, 110 del Capo VIII del Titolo III, della legge regionale 13 aprile 2001, n. 11 "Conferimento di funzioni e compiti amministrativi alle autonomie locali in attuazione del decreto legislativo 31 marzo 1998, n. 112";

g) l'articolo 5 della legge regionale 22 novembre 2002, n. 34 "Disposizioni in materia di tributi regionali", a decorrere dal 1° gennaio 2023;

h) l'articolo 25 della legge regionale 30 gennaio 2004, n. 1 "Legge finanziaria regionale per l'esercizio 2004";

i) l'articolo 62 della legge regionale 30 dicembre 2016, n. 30 "Collegato alla legge di stabilità regionale 2017".

Art. 33
Norma finanziaria.

1. Agli oneri correnti derivanti dall'applicazione della presente legge, quantificati in euro 1.430.350,74 per l'esercizio 2022, euro 738.327,01 per l'esercizio 2023 ed euro 825.000,00 per l'esercizio 2024, si fa fronte con le risorse allocate nella Missione 11 "Soccorso civile", Programma 01 "Sistema di protezione civile", Titolo 1 "Spese correnti" la cui disponibilità viene incrementata di euro 579.696,00 nell'esercizio 2022, di euro 738.327,01 nell'esercizio 2023 e di euro 825.000,00 nell'esercizio 2024 riducendo contestualmente:

a) di euro 429.696,00 nell'esercizio 2022, di euro 488.327,01 nell'esercizio 2023 e di euro 575.000,00 nell'esercizio 2024, le risorse allocate nella Missione 09 "Sviluppo sostenibile e tutela del territorio e dell'ambiente", Programma 05 "Aree protette, parchi, naturali, protezione naturalistica e forestazione", Titolo 1 "Spese correnti" del bilancio di previsione 2022-2024;

b) di euro 150.000,00 nell'esercizio 2022, le risorse allocate nella Missione 18 "Relazioni con le altre autonomie territoriali e locali", Programma 01 "Relazioni finanziarie con le altre autonomie territoriali", Titolo 1 "Spese correnti" del bilancio di previsione 2022-2024;

c) di euro 250.000,00 in ciascuno degli esercizi 2023 e 2024, le risorse del fondo di cui all'articolo 7, comma 1, della legge regionale 20 dicembre 2021, n. 36 allocate nella Missione 20 "Fondi e accantonamenti", Programma 03 "Altri fondi", Titolo 1 "Spese correnti" del bilancio di previsione 2022-2024.

2. Agli oneri in conto capitale derivanti dall'applicazione della presente legge, quantificati in euro 710.000,00 per l'esercizio 2022, si fa fronte con le risorse allocate nella Missione 11 "Soccorso civile", Programma 01 "Sistema di protezione civile", Titolo 2 "Spese in conto capitale" del bilancio di previsione 2022-2024.

3. Per gli esercizi successivi si provvede nei limiti degli stanziamenti annualmente autorizzati dalle rispettive leggi di bilancio, ai sensi di quanto disposto dall'articolo 4 della legge regionale 29 novembre 2001, n. 39 "Ordinamento del bilancio e della contabilità della Regione".

La presente legge regionale sarà pubblicata nel Bollettino Ufficiale della Regione. È fatto obbligo a chiunque spetti di osservarla e di farla osservare come legge della Regione veneta.

Venezia, 1 giugno 2022

Luca Zaia

INDICE

CAPO I - Disposizioni generali

Art. 1 - Oggetto.

CAPO II - Servizio regionale della protezione civile

Art. 2 - Struttura e finalità del Servizio regionale della protezione civile.

Art. 3 - Funzioni e compiti della Regione.

Art. 4 - Funzioni e compiti delle province e della Città Metropolitana di Venezia.

Art. 5 - Funzioni e compiti dei comuni.

Art. 6 - Ambiti di protezione civile.

Art. 7 - Poli regionali e strutture associate di protezione civile.

CAPO III - Volontariato

Art. 8 - Volontariato di protezione civile.

Art. 9 - Organizzazione e impiego del volontariato di protezione civile.

Art. 10 - Elenco territoriale del volontariato di protezione civile.

Art. 11 - Consulta regionale, Consulta provinciale e Consulta della Città Metropolitana di Venezia delle organizzazioni di volontariato di protezione civile.

CAPO IV - Pianificazione

Art. 12 - Piano regionale di protezione civile.

Art. 13 - Piano regionale di previsione, prevenzione e lotta attiva contro gli incendi boschivi.

Art. 14 - Piani di protezione civile locali.

CAPO V - Emergenza regionale

Art. 15 - Stato di emergenza regionale.

Art. 16 - Unità di Crisi Regionale (UCR).

Art. 17 - Organi di protezione civile.

Art. 18 - Sala Situazioni Veneto (SSV).

Art. 19 - Centro Funzionale Decentrato (CFD).

Art. 20 - Sala Operativa Regionale (SOR) e sale operative decentrate di livello provinciale (SOD).

Art. 21 - Colonna mobile regionale.

CAPO VI - Formazione

Art. 22 - Formazione in materia di protezione civile.

CAPO VII - Lotta agli incendi boschivi

Art. 23 - Attività di previsione, prevenzione e di lotta attiva contro gli incendi boschivi.

CAPO VIII - Interventi di sostegno

Art. 24 - Interventi per il potenziamento del Servizio regionale di protezione civile.

Art. 25 - Interventi per il superamento dell'emergenza e il ritorno alle normali condizioni di vita.

Art. 26 - Interventi a favore del volontariato di protezione civile.

Art. 27 - Interventi a favore della lotta contro gli incendi boschivi.

CAPO IX - Disposizioni transitorie e finali

Art. 28 - Benemerenze.

Art. 29 - Logo della protezione civile regionale.

Art. 30 - Disposizioni attuative e transitorie.

Art. 31 - Clausola valutativa.

Art. 32 - Abrogazioni.

Art. 33 - Norma finanziaria.

PROTOCOLLO OPERATIVO
PER LA GESTIONE DELLE EMERGENZE

Redatto ai sensi della DGR N. 666/2012

Documento Operativo del
Piano Regionale di Protezione Civile

ALLEGATO A Dgr n. **del**

Sommario

1) Premesse - La normativa attuale	*Pag.3*
2) Il ruolo della Regione nella gestione delle Emergenze di Protezione Civile	*Pag.5*
3) L'Organizzazione (3A-3G)	*Pag.6*
4) Verifiche immediate sul luogo dell'evento	*Pag.17*
5) Istituzione PCA – Posto di Comando e Controllo Avanzato	*Pag.17*
6) Utilizzo di personale di altre strutture regionali	*Pag.18*
7) Attivazione del Volontariato in attività di supporto al Co.R.Em.	*Pag.18*
8) Colonna mobile regionale di Protezione Civile (CMR)	*Pag.18*
9) Contenimento dei danni e ripristino delle condizioni preesistenti	*Pag.19*
10) Esercitazioni	*Pag.20*
11) Matrici di competenza per le principali tipologie di rischio	*Pag.20*
12) Disposizioni transitorie	*Pag.20*

1) Premesse - La normativa attuale

La normativa nazionale e regionale definisce i compiti ed i ruoli dei diversi Enti in materia di Protezione Civile. Tale normativa ha subìto, negli ultimi anni, una notevole evoluzione, con un costante incremento del ruolo della Regione e degli Enti Locali in tale attività.

La Legge di riferimento del settore, la Legge n. 225/92, istituisce il Sistema nazionale di Protezione Civile, sviluppato sul livello comunale, provinciale, regionale e statale.

Va evidenziato che, con la promulgazione della Legge Costituzionale n. 3/2001 che modifica l'art. 117 della Costituzione Italiana, viene riconosciuta alla Regione, in tale materia, la competenza legislativa concorrente.

La Regione del Veneto, nel 1984 con la L.R. n. 58, successivamente modificata e integrata nel 1998 con L.R. 17/98, ha disciplinato la propria attività in materia di Protezione Civile, attribuendo alla Giunta Regionale il compito di individuare la "struttura regionale competente per l'espletamento delle attività di protezione civile alla quale è affidato anche il coordinamento funzionale del sistema regionale di protezione civile…composto dalle strutture regionali operanti in materie connesse alla protezione civile" (art. 4 L.R. n. 58/84).

La citata norma pone alle dipendenze di tale struttura anche il centro di COordinamento Regionale in EMergenza (denominato Co.R.Em), quale riferimento per il Sistema regionale di Protezione Civile.

La Legge Regionale 11/2001, recependo anche le disposizioni a livello nazionale (Bassanini), riconosce alla Regione un ruolo di maggior incisività e responsabilità anche in termini di gestione delle emergenza enunciando che: "La Regione, nell'ambito della legislazione statale e regionale di settore, svolge le funzioni di coordinamento, indirizzo, pianificazione nei confronti degli enti locali e degli enti amministrativi regionali, nonché di direzione unitaria di emergenza e di partecipazione ai relativi interventi qualora l'emergenza interessi il territorio di più province" (art. 104 L.R. n. 11/01).

La direttiva del Presidente del Consiglio dei Ministri del 26/2/2004, emanata a seguito dell'approvazione della Legge n. 267/98, ha avviato l'istituzione dei Centri Funzionali Decentrati. Tale direttiva è stata recepita dalla Regione del Veneto con le DGR 2012/06 e

4325/06 che hanno formalmente avviato l'iter per la costituzione del Centro Funzionale Decentrato del Veneto, inaugurato nell'estate del 2009.

Il C.F.D. ha la delicata funzione di garantire il pronto allertamento dell'intero Sistema regionale di Protezione Civile, mediante la valutazione tecnico scientifica degli effetti al suolo dei fenomeni meteorologici o di altra natura. Il CFD, vede la partecipazione di ARPAV, della struttura regionale di Difesa del Suolo e della struttura regionale di Protezione Civile, con funzioni di coordinamento del Centro stesso.

Con la DGR 1936 del 25.09.2012, sono state ridefinite le aree di allerta e le procedure operative del CFD per il rischio idraulico, geologico e valanghivo.

Inoltre, la recente entrata in vigore della Legge n. 12/7/2012 n.100, che modifica la legge nazionale di riferimento, ovvero la L. 24/2/92 n. 225, impone una puntuale e approfondita analisi in materia.

La citata evoluzione normativa richiede infatti necessariamente un adeguamento ed una ridefinizione del ruolo e dei compiti che la "struttura regionale competente per l'espletamento delle attività di protezione civile" è chiamata ad assicurare, in particolar modo nel campo della gestione dell'emergenza e nei compiti connessi al CFD.

Scopo del presente sintetico documento, redatto in ottemperanza della DGR n. 666/2012, è proprio quello di ridefinire in modo più preciso il Sistema regionale di Protezione Civile in Emergenza ed in particolare il ruolo della Struttura Regionale di Protezione Civile, confermato dalla citata DGR quale ruolo chiave di Struttura preposta al "coordinamento funzionale del Sistema regionale" di Protezione Civile, delineando, di conseguenza, un percorso organizzativo ovvero una linea guida, da seguire nell'arco dei prossimi anni, per garantire un sempre più efficiente funzionamento del Sistema regionale stesso.

Tale sintetica linea guida, definita "Protocollo operativo per la gestione delle Emergenze", comprenderà :

- l'organizzazione delle attività in Emergenza con riferimento ai vari livelli di intervento in tutte le materie di competenza della Protezione Civile, incluso l'Antincendio Boschivo;
- le principali procedure d'intervento ponendo, a carico del Dirigente della Struttura di Protezione Civile, la definizione dei protocolli e delle procedure di dettaglio che verranno

recepite da provvedimenti Dirigenziali;

- le matrici di responsabilità in riferimento alle varie tipologie di rischio per il Veneto.

Si precisa inoltre che il presente Protocollo operativo, recepisce anche la Direttiva della Presidenza del Consiglio dei Ministri: "Indirizzi operativi per la Gestione delle emergenze" del 03/12/2008

2) Il Ruolo della Regione nella gestione delle Emergenze di Protezione Civile

La recente Legge n. 100/12, che integra e modifica la principale norma di riferimento del settore, la Legge n. 225/92, stabilisce che il compito principale della Protezione Civile è quello di tutelare l'integrità della vita, i beni, gli insediamenti e l'ambiente, dai danni o dal pericolo di danni derivanti da calamità naturali, da catastrofi e da altri eventi calamitosi.
A tal fine, le attività di protezione civile sono quelle volte alla previsione e alla prevenzione dei rischi, al soccorso delle popolazioni sinistrate e ad ogni altra attività necessaria e indifferibile, diretta al contrasto e al superamento dell'emergenza e alla mitigazione del rischio. Per quanto riguarda le attività regionali in materia di Protezione Civile, gli obiettivi stabiliti dalla normativa regionale di riferimento, la L.R. n. 58/84, sono i seguenti:

- prevenzione e riduzione dei rischi di origine naturale e antropica,
- miglioramento dello standard qualitativo degli interventi in emergenza,
- efficacia nel ripristino delle normali condizioni di vita,
- diffusione di una specifica cultura di Protezione Civile.

In tale vasto campo d'azione, l'attività regionale si esplica nell'organizzazione e attuazione delle attività di Protezione Civile provvedendo alla predisposizione ed attuazione dei programmi regionali di previsione e prevenzione; per tali finalità la Legge 225/92 e s.m.i. stabilisce che le regioni devono provvedere all'ordinamento degli uffici ed all'approntamento delle strutture e dei mezzi necessari per l'espletamento delle attività di protezione civile, avvalendosi di un apposito "Comitato regionale di protezione civile"
La Legge n. 225/92 modificata dalla Legge n. 100/2012 prevede inoltre che il Prefetto, al verificarsi degli eventi calamitosi di tipo b) e c), "assume, coordinandosi con il Presidente

della giunta regionale, la direzione unitaria dei servizi di emergenza da attivare a livello provinciale, coordinandoli con gli interventi dei sindaci dei comuni interessati". Al fine di declinare con chiarezza il rapporto con gli U.T.G. e gli altri Enti coinvolti, dovranno essere avviati appositi protocolli Regione/Prefetture/Enti, nonché l'istituzione di specifici Tavoli di lavoro permanenti congiunti. Al fine di consentire la corretta applicazione del presente Protocollo Operativo per la gestione delle Emergenze, il Dirigente della struttura di Protezione Civile, predisporrà idonei Decreti dirigenziali nel rispetto di quanto previsto dal citato Protocollo. Inoltre, vale la pena di ricordare che la Regione, anche attraverso la struttura regionale di Protezione Civile, opera nel rispetto di quanto previsto dalla Legge n. 353/2000: Legge quadro in materia di incendi boschivi.

3) L'Organizzazione

Premesso che la struttura regionale di Protezione Civile è la struttura alla quale è affidato anche il coordinamento funzionale del sistema regionale di Protezione Civile, si specifica che l'Organizzazione in Emergenza della Protezione Civile, nella Regione del Veneto, si articola attraverso tre livelli di intervento:

- 1° Livello di tipo strategico. Ha lo scopo di individuare un piano d'azione generale idoneo ad impostare e coordinare le azioni da porre in essere per il contrasto ed il superamento dell'emergenza nonché per assicurare la mitigazione del rischio. Detto livello viene gestito dall'Unità di Crisi Regionale;
- 2° Livello di tipo tattico. Ha lo scopo di pianificare al meglio, nel rispetto delle scelte strategiche, ogni singola azione tenendo conto dei vincoli pratici e contingenti. Esso viene gestito dal Coordinamento Tecnico in Emergenza, che ha competenze di direzione tecnico/gestionale di tipo trasversale e può essere attivato anche in condizioni di allarme.
- 3° Livello di tipo operativo. Ha lo scopo di mettere in pratica quanto pianificato, con competenze di tipo tecnico/operazionale/esecutivo. Esso viene gestito dal Coordinamento Regionale in Emergenza - Co.R.Em. (L.R. n. 58/84 e s..m.i.)

3A) L'Unità di Crisi Regionale – U.C.R., qualora la situazione lo richieda, anche al fine di

ottemperare a quanto previsto dall'art. 14 della Legge 225/92 e s.m.i., viene convocata dal Presidente della Regione o un suo delegato.

Tale Unità di Crisi Regionale, presieduta dal Presidente della Giunta regionale o da un suo delegato, assicura il livello strategico e decisionale per il coordinamento delle operazioni necessarie per fronteggiare emergenze di tipo b) e c) di cui all'art. 2 della Legge n.225/92 e s.m.i... L'Unità di Crisi Regionale si avvale, per lo svolgimento delle proprie attività, principalmente della Direzione di Presidenza e del Coordinamento Tecnico in Emergenza.

3B) Il Coordinamento Tecnico in Emergenza – C.T.E. - è composto dai responsabili, o loro delegati, delle strutture regionali operanti in materie connesse alla Protezione Civile. Il Coordinamento Tecnico in Emergenza, anche su proposta del Dirigente della Struttura di Protezione Civile, viene attivato dal Presidente della Regione e coordinato tecnicamente e funzionalmente dal medesimo Dirigente della struttura regionale di Protezione Civile. Esso ha il compito di coordinare, da un punto di vista tecnico e gestionale, in un quadro unitario, le strutture regionali di cui sopra in condizioni di allarme od emergenza. Possono essere chiamati a far parte del C.T.E. anche altri Enti quali gli Enti strumentali della Regione e gli Istituti scientifici e di ricerca.

Le strutture regionali operanti in materie connesse alla Protezione Civile appartengono alle seguenti aree: Direzione e coordinamento generale; risorse finanziarie, umane ed affari generali; mobilità, trasporti e infrastrutture; ambiente e territorio; sanità e sociale ed agricoltura e foreste.

Tali strutture, che concorrono alla definizione delle procedure operative in emergenza, verranno meglio individuate con apposito successivo decreto del Presidente su proposta della struttura regionale di Protezione Civile. Dette procedure terranno conto di metodiche standardizzate riconosciute anche a livello internazionale (esempio Incident Command System). Le strutture regionali operanti in materie connesse alla Protezione Civile comunicano alla struttura regionale di Protezione Civile tutti i dati in loro possesso per consentire a quest'ultima l'espletamento delle attività di competenza e di coordinamento.

3C) Il livello operativo è rappresentato dal Co.R.Em. - COordinamento Regionale in Emergenza, istituito dalla L.R. 58/84 quale riferimento per il Sistema regionale di

protezione civile. Alle attività del Co.R.Em., concorre tutto il personale della Struttura regionale di Protezione Civile, con riferimento alle rispettive competenze tecniche ed amministrative.

Il Co.R.Em. opera alle dirette dipendenze della Struttura regionale di Protezione Civile e comprende anche il COR–AIB (Coordinamento Operativo Regionale) in riferimento alle attività di Antincendio Boschivo. L'attività del COR-AIB risulta, peraltro, disciplinata da specifiche procedure.

Il citato Co.R.Em., ai sensi della normativa in vigore, deve assicurare:

- acquisizione e aggiornamento dei dati utili alla prevenzione e alla riduzione dei rischi di origine naturale e antropica;
- i collegamenti con tutti gli enti ed organismi rilevanti ai fini delle attività di Protezione Civile e utili nella gestione dell'emergenza;
- idonee e specifiche attrezzature e strumenti per il trattamento, la condivisione e l'elaborazione di dati, informazioni e procedure utili per assumere le decisioni necessarie in fase di emergenza.

Il Co.R.Em., diretto dal Dirigente della struttura regionale di Protezione Civile, assolve i propri compiti attraverso:

a) la Funzione Valutazione Situazioni **F.V.S**.,

b) il Centro Funzionale Decentrato, **C.F.D**.,

c) la Sala Operativa (Regionale), **S.O.,**

a) la Funzione Valutazione Situazioni F.V.S. garantisce, in H 24, la ricezione delle notizie , la verifica e la prima valutazione delle stesse. La funzione consente, a seguito di valutazione del Dirigente della struttura di Protezione Civile, l'apertura della Sala Operativa del Co.R.Em..

b) Il Centro Funzionale Decentrato, CFD, è la struttura tecnico scientifica regionale che esercita le funzioni previste da apposite DGR che ne determinano il funzionamento e le responsabilità.

c) La Sala Operativa, S.O., da intendersi quale Sala Operativa di tipo Multirischio che comprende anche il Centro Operativo Regionale - AIB, opera secondo le indicazioni fornite

dal Dirigente regionale della struttura di Protezione Civile e, qualora attivata, costituisce la work-room del Co.R.Em.. che, secondo procedure codificate, provvede, tra l'altro, a informare la "catena di comando e controllo", ed allertare le strutture del Sistema regionale di Protezione Civile, tenendo costantemente i contatti con le stesse, a seguire l'evoluzione dell'evento aggiornando costantemente la situazione, assicurando nel contempo ogni utile supporto a tutte le strutture regionali di cui sopra. La Sala Operativa opera con una suddivisione funzionale mutuata dagli indirizzi nazionali.

Presso la Sala Operativa operano anche i funzionari delle varie strutture regionali, incaricati dai rispettivi dirigenti, che hanno competenze specifiche nelle varie materie connesse alla Protezione Civile. Le strutture regionali, afferenti al Co.R.Em, individuate con decreto del Presidente su proposta della struttura regionale di Protezione Civile, devono garantire, per le specifiche competenze, una turnazione H12/24, anche attraverso l'istituto della reperibilità, con personale responsabile specificamente inquadrato e formato.

I compiti del Co.R.Em., in condizioni emergenziali, vengono evidenziati dallo schema seguente:

Co.R.Em. - Coordinamento Regionale in Emergenza
Schema dei compiti del Co.R.Em. in caso di Emergenza:
❑ Riceve la notizia dell'evento
❑ Controlla e valida la notizia
❑ Acquisisce ulteriori informazioni
❑ Informa i vertici Regionali
❑ Attiva la Sala Operativa
❑ Allerta/attiva il Sistema Regionale di Protezione Civile
❑ Segue l'evoluzione dell'evento
❑ Assicura ogni utile supporto
❑ Cura l'aggiornamento della Situazione
❑ Attua le direttive del C.T.E. e dell'U.C.R.

In riferimento allo schema di cui sopra si precisa che:

Per allertamento si intende l'emanazione di una nota informativa o altro documento o comunicazione in base alla quale il destinatario deve solo organizzarsi per essere pronto a operare se richiesto.

Per attivazione si intende la disposizione a recarsi ove richiesto o presso una specifica sede al fine di un immediato impiego.

3D) Stati di configurazione della catena di comando e controllo

Per la determinazione degli Stati di configurazione della catena di Comando e Controllo si fa riferimento agli scenari di massima costruiti per ciascuna tipologia di evento.

Il progressivo aggiornamento degli scenari mediante l'acquisizione delle informazioni provenienti dal territorio nonché l'attività di valutazione effettuata dalla Struttura regionale di Protezione Civile, determinano l'eventuale passaggio da uno Stato di configurazione all'altro. Gli schemi esemplificativi seguenti riportano, in riferimento agli stati di configurazione, le funzioni ed i soggetti coinvolti:

Codice	*Stato di configurazione*	*Funzioni e soggetti coinvolti*	*Descrizione del passaggio fra condizioni*
S0	Ordinario	Co.R.Em. (F.V.S. e C.F.D.)	Condizioni di normalità
S1	**Vigilanza**	Co.R.Em. (F.V.S., C.F.D. e preallarme S.O.)	Condizioni da Attenzione a Preallarme
S2	**Presidio Operativo**	Co.R.Em. Attivazione Sala Operativa (Possibile anche C.T.E.)	Condizioni da Preallarme ad Allarme
S3	**Emergenza**	Attivazione /Convocazione C.T.E. e U.C.R.	Condizioni di Allarme / Emergenza

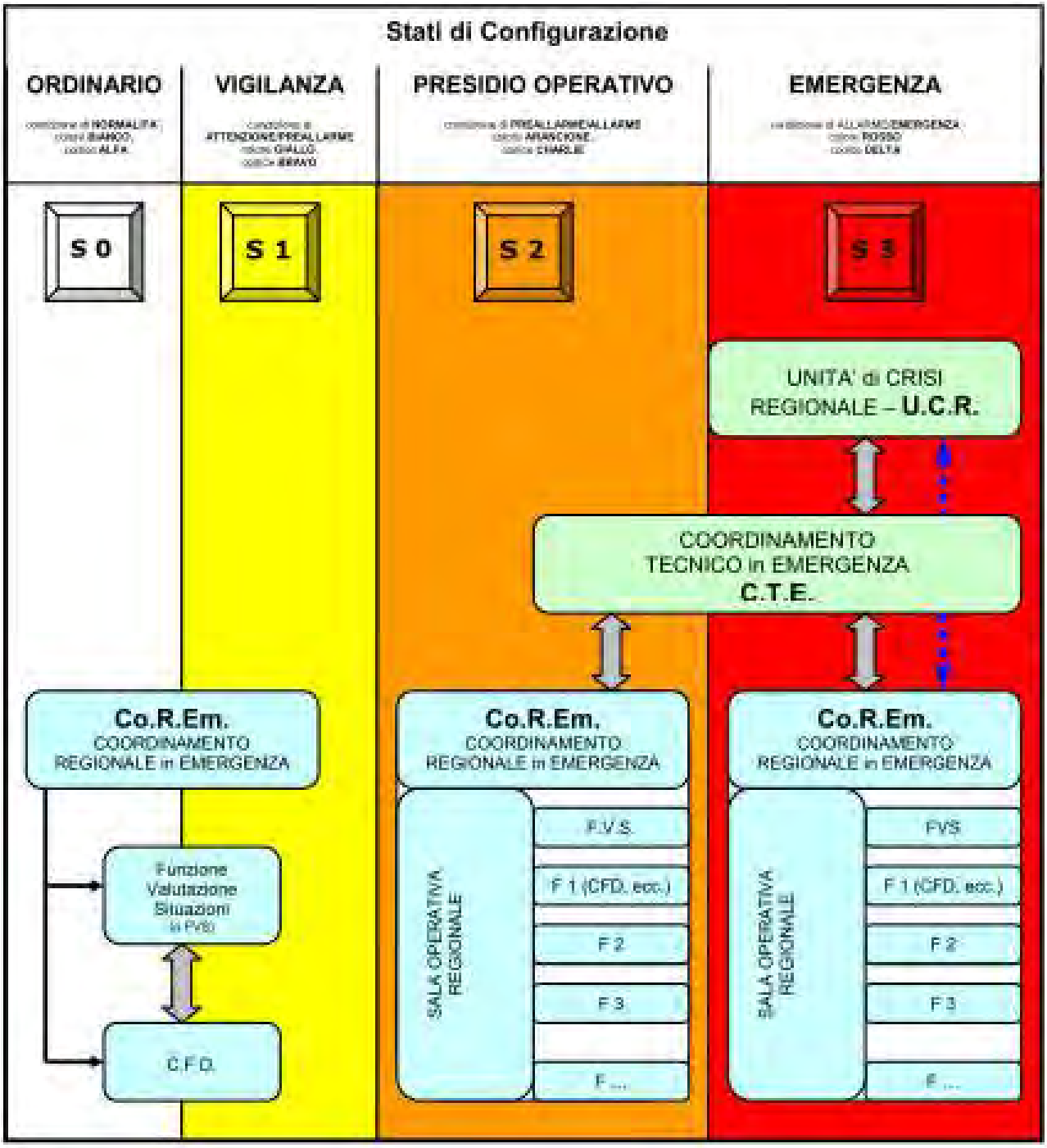

Il passaggio tra uno stato di configurazione ed un altro, dal livello S0 al livello S2, viene dichiarato formalmente dal Dirigente della Struttura di Protezione Civile.

Il successivo passaggio di livello a S3 – Emergenza, viene proposto dal Dirigente della struttura di Protezione Civile al Presidente della Giunta Regionale, al fine di assicurare l'attivazione del C.T.E. e/o la convocazione dell'Unità di Crisi Regionale.

3E) Attivazione per Funzioni

L'attivazione del Co.R.Em. tiene conto della suddivisione per funzioni prevista, anche a livello nazionale, dal "Metodo Augustus". Le funzioni attivate sono, in linea di massima, e in relazione alla tipologia di Emergenza, le seguenti:

F 1 - Tecnica e pianificazione

F 2 - Sanità, assistenza sociale e veterinaria

F 3 - Mass-media e informazione

F 4 - Volontariato

F 5 - Materiali e mezzi

F 6 - Trasporti, circolazione e viabilità

F 7 - Telecomunicazioni

F 8 - Servizi essenziali

F 9 - Censimento danni a persone e cose

F 10 - Strutture operative

F 11 - Enti locali

F 12 - Materiali pericolosi

F 13 - Assistenza alla popolazione

F 14 - Coordinamento centri operativi

In relazione allo scenario di rischio, il Dirigente della Struttura di Protezione Civile individuerà quali funzioni attivare eventualmente accorpando fra loro alcune di esse. Il tutto verrà formalizzato attraverso specifiche procedure.

Concorrono alle attività previste dalle funzioni, le Strutture regionali operanti in materie connesse alla Protezione Civile. Dette strutture, che forniranno al Co.R.Em. il personale idoneo ad assicurare le attività previste dalle funzioni assegnate, garantendo la relativa turnazione, saranno individuate con Decreto del Presidente, su proposta del Dirigente della Struttura di Protezione Civile.

Ogni singola Funzione avrà uno o più responsabili che, in situazione di normalità, ovvero in "tempo di pace", provvederanno all' aggiornamento dei dati di pertinenza di ogni singola

Funzione.

Attività in emergenza per Funzioni operative

L'attività operativa del Co.R.Em. è strutturata per Funzioni, al fine di garantire la massima efficienza e celerità degli interventi. Allo scopo di garantire il coordinamento delle singole azioni intraprese risulta fondamentale l'attività di coordinamento svolta del Responsabile del Co.R.Em. che definisce le modalità di lavoro delle Funzioni.

Nello specifico ogni funzione, singola od associata ad altre a seconda della natura e complessità dell'evento, espleterà le seguenti attività di massima:

F1 - Funzione Tecnica e Pianificazione

Mantiene e coordina operativamente i rapporti tra le varie componenti scientifiche e tecniche, cui è richiesta un'analisi conoscitiva dell'evento e del rischio associato, per l'interpretazione fisica del fenomeno e dei dati relativi alle reti di monitoraggio, aggiornando lo scenario sulla base dei dati acquisiti. In particolare curerà i rapporti con le Strutture tecniche e scientifiche, Università, ARPAV /OGS/ INGV/ ecc...

Coordina inoltre l'eventuale invio di Squadre tecniche per i sopralluoghi di verifica sugli edifici e sulle strutture. Coordina la redazione e l'invio delle Schede Aedes.

F2 - Funzione Sanità

Coordina operativamente la gestione delle risorse sanitarie regionali, in termini di mezzi, risorse umane e strutture. Gestisce, in collaborazione con la funzione Volontariato, il personale volontario con specializzazione sanitaria.

F3 - Funzione Mass-media e Informazione

Provvede alla raccolta delle informazioni ed alla loro elaborazione, seguendo anche la rassegna stampa. Trasferisce quanto prodotto al Dirigente regionale della struttura di Protezione Civile che valuta le modalità di comunicazione ufficiale nei confronti dei mass-media. Si relaziona costantemente con l'Ufficio stampa della GR e provvede a far aggiornare lo specifico sito internet.

F 4 - Funzione Volontariato

Coordina operativamente l'attivazione e l'impiego del Volontariato. In particolare provvede alle procedure relative all'applicazione del DPR 194/01 e ai rapporti con l'Ufficio

Volontariato del DPC.

Il Volontariato viene attivato direttamente dal CO.R.EM. per le Organizzazioni convenzionate regionali e/o nazionali.

Per le Organizzazioni locali si può procedere all'attivazione per il tramite delle Amministrazioni Provinciali, e/o dei Centri operativi eventualmente costituiti sul territorio.

Il responsabile della funzione provvede anche al censimento dei volontari impiegati e delle relative attrezzature utilizzate, fornendo tali dati anche al responsabile della funzione Materiali e Mezzi.

F5 - Materiali e Mezzi

Coordina operativamente la logistica relativa all'utilizzazione di mezzi e materiali. Verifica ed effettua il censimento in merito all'utilizzo delle attrezzature e dei mezzi necessari a fronteggiare la calamità, aggiornando costantemente il quadro delle risorse impiegate e delle risorse ancora disponibili, ovvero necessarie.

F6 - Trasporti, circolazione e viabilità

Provvede a verificare costantemente la funzionalità dei trasporti stradali, ferroviari e degli aeroporti, coordinando le attività a livello regionale.

Verifica costantemente la funzionalità della rete viaria al fine di garantire il tempestivo arrivo dei mezzi di soccorso. Provvede a concordare l'eventuale scorta dei convogli a carico delle Forze dell'ordine.

Si interfaccia con le Sale operative di pertinenza del settore.

F 7 - Telecomunicazioni

Assicura il coordinamento delle regolari attività di comunicazione nell'area interessata dall'evento. Allo scopo, oltre a verificare l'attivazione delle reti di comunicazione alternativa, verifica la funzionalità delle reti pubbliche di telecomunicazione attraverso i gestori, monitorando l'attività di ripristino e richiedendo l'eventuale potenziamento delle reti cablate e delle reti radiomobili nelle aree critiche.

Cura i rapporti con le Organizzazioni di Volontariato di settore.

F8 - Servizi Essenziali

Verifica, assicura e coordina operativamente il funzionamento dei servizi essenziali

(Acqua, Gas, Energia Elettrica, Smaltimento rifiuti e discariche, Fognatura, ecc…) nelle aree interessate dagli eventi.

Provvede al monitoraggio dell'attività di ripristino da parte dei gestori.

Segnala le anomalie più significative alle funzioni interessate e all' Assistenza alla Popolazione per gli eventuali interventi che si rendessero necessari.

F 9 - Censimento Danni a persone e cose

Provvede al censimento dei danni che vengono segnalati, relativamente al patrimonio pubblico e privato, nonché ad una costante delimitazione delle aree colpite dai fenomeni, coordinando le attività svolte dai vari centri operativi di livello locale. In particolare dovrà censire costantemente i danni a persone (in collaborazione con la funzione Assistenza alla popolazione), edifici, impianti industriali, servizi essenziali (in collaborazione con la funzione Servizi Essenziali), attività produttive, opere d'interesse culturale, infrastrutture pubbliche.

F 10 - Strutture Operative

Si occupa del coordinamento e dei rapporti con le Strutture operative facenti capo al Sistema di Protezione Civile , a livello regionale.

F 11 -Enti Locali

Mantiene costantemente i rapporti con gli Enti Locali interessati dall'evento, coordinandosi con gli stessi, al fine di verificare i danni, le azioni intraprese, le esigenze che dovessero manifestarsi.

F12 – Materiali pericolosi

Si occupa degli aspetti relativi al coordinamento di livello regionale in relazione allo stoccaggio di materiali pericolosi e/o inquinanti, che possono costituire un potenziale pericolo per la popolazione, con particolare riferimento alle attività di messa in sicurezza dopo un evento calamitoso.

F13 – Assistenza alla popolazione

Per fronteggiare le esigenze della popolazione che, a seguito dell'evento calamitoso, risulta "senza tetto", dovranno essere predisposte idonee strutture di emergenza alternative (centri di accoglienza, tendopoli, ecc…); la funzione curerà il necessario

coordinamento degli enti preposti.

Per quanto concerne l'aspetto alimentare, dovrà essere garantito un costante flusso di derrate alimentari, il loro stoccaggio e la distribuzione alla popolazione assistita.

Dovranno altresì essere coordinate le mense campali preposte alla erogazione dei pasti.

La funzione provvede alla raccolta dei dati circa la popolazione sfollata ed al coordinamento delle attività volte all'allestimento delle aree attrezzate per il ricovero della popolazione o all'individuazione di ricoveri temporanei per la popolazione coinvolta.

F 14 – Coordinamento centri operativi

Tale funzione dovrà garantire il collegamento con gli altri Centri operativi e Sale operative dislocati sul territorio, ivi comprese le Strutture di coordinamento temporaneo eventualmente costituite.

A supporto delle attività delle Funzioni e del Co.R.Em. possono essere costituite:

- Segreteria Operativa - Amministrativa

Provvede al protocollo della corrispondenza in arrivo e partenza, all'archiviazione di comunicazioni di ogni forma, nonché alla tenuta del Registro di Sala in cui vengono annotate le principali azioni intraprese.

Provvede alla registrazione vocale e alla verbalizzazione delle riunioni svolte nell'ambito del Co.R.Em. ecc..

- Segreteria Economica- Contabile

Provvede alla gestione degli aspetti economici e contabili conseguenti all'evento calamitoso, con particolare riferimento alla fase iniziale di emergenza, supportando il Co.R.Em. e i responsabili delle funzioni in tali attività.

3F) Dotazioni informatiche e tecnologiche del Co.R.Em..

Al fine di garantire un adeguato coordinamento delle operazioni di gestione delle emergenze a livello interprovinciale ovvero regionale è necessario innanzitutto garantire un adeguato flusso di informazioni e quindi di conoscenza, in tempo reale, degli accadimenti che interessano il territorio del Veneto.

A tal fine, come già peraltro previsto dalla L.R. 17/98, è necessario che il Co.R.Em. sia dotato di adeguati strumenti che consentano una reale conoscenza di quanto accade sul

territorio veneto.

Sul fronte della dotazione informatica e tecnologica il Co.R.Em. opera tramite:

1) una banca dati specifica ed un sistema informatico di scambio dati, in tempo reale, tra tutti gli Enti appartenenti al Sistema regionale di Protezione Civile.

Il sistema informatico , tra l'altro, deve consentire di:

- localizzare le criticità e gli eventi sul territorio,
- supportare le attività delle specifiche "funzioni Augustus",
- verificare e gestire le risorse da impiegare per fronteggiare l'emergenza,
- Attivare e gestire il Volontariato,
- supportare il coordinamento degli interventi di gestione delle emergenze.

2) l'attivazione di canali di comunicazione specifici e diretti con i Centri Operativi Provinciali/CCS, le Sale Operative Provinciali dei Vigili del Fuoco e la Direzione Interr. VVF, le C.O. provinciali del 118 e il CREU, C.O. Autostradali e Ferroviaria, C.O. SIMAGE Arpav, Sala ITALIA del DPC, ecc..

3) uno specifico software per la gestione dell'emergenza che garantisca la tracciatura delle diverse operazioni svolte (ivi compreso il Giornale di sala), con conseguente adeguamento ed implementazione delle dotazioni hardware; tale dotazione dovrà consentire anche la registrazione delle conversazioni telefoniche in emergenza .

4) una generale razionalizzazione dei sistemi di telecomunicazione facenti capo al Co.R.Em. che , dovranno garantire la sicura funzionalità del sistema TLC (anche in caso di black-out dei tradizionali sistemi di comunicazione).

3G) Modalità per assicurare la continua operatività

Le attività e le funzioni in Emergenza, contenute nel presente Protocollo Operativo per la gestione delle Emergenze, poste in capo al Dirigente della struttura regionale Protezione Civile vengono svolte, qualora il Dirigente sia nell'impossibilità di operare, dal Vicario formalmente nominato o, limitatamente alla Sala Operativa, dal Dirigente/Funzionario Responsabile di Sala Operativa/Posizione Organizzativa esperta/Funzionario presente esperto più alto in grado. Il Responsabile di Sala Operativa assicura operativamente il Coordinamento delle funzioni attivate.

Tenuto conto di quanto sopra indicato, assume la funzione di Responsabile di Sala Operativa:

- per eventi verificatisi in ordinario orario di servizio di norma il Dirigente della struttura regionale di Protezione Civile. Il Responsabile di Sala dispone l'impiego del personale in servizio.
- Per eventi verificatisi fuori orario di servizio: nell'immediato, il Dirigente/funzionario responsabile della Funzione Valutazione Situazioni reperibile di turno. Successivamente come da citata lettera A).

4) Verifiche immediate sul luogo dell'evento

Il Dirigente della struttura di Protezione Civile dispone, qualora necessario, verifiche immediate presso i territori colpiti dagli eventi, inviando personale esperto in materia di Protezione Civile (vedi Unità di Ricognizione prevista nella composizione della Colonna Mobile regionale) e articolata secondo le tipologie di rischio.

Il personale incaricato provvede a verificare la reale portata dell'evento, rapportandosi anche con le Amministrazioni competenti coinvolte (Comuni, Province, Prefetture, Vigili del Fuoco, ecc..) al fine di delineare un quadro esaustivo della calamità accaduta, delle necessità di soccorso e delle risorse necessarie atte a contrastare nel modo migliore gli eventi.

5) Istituzione di uno o più PCA - Posto di Comando e Controllo Avanzato

Il Dirigente della struttura di Protezione Civile, nel caso lo ritenga necessario, provvede ad attivare uno o più PCA-Posto di comando e controllo avanzato, presso una delle Amministrazioni coinvolte. Tale Posto di comando e controllo avanzato si rapporta principalmente con la Sala Operativa del Co.R.Em. al fine di meglio coordinare le attività di gestione dell'emergenza. Il personale incaricato di attivare il Posto di Comando e Controllo avanzato si reca nel sito dell'evento ovvero presso l'amministrazione individuata. Provvede, quale ufficiale di collegamento alle attività indicate, se del caso , anche con l'ausilio del supporto di personale volontario specializzato, utilizzando apposite attrezzature informatiche e di telecomunicazione disponibili a tal fine, avvalendosi

eventualmente di uno specifico mezzo che garantisca una completa autonomia logistica, operativa e di collegamenti TLC.

6) Utilizzo di personale di altre strutture regionali

A supporto delle attività della struttura di Protezione Civile, oltre a quanto già previsto in supporto alle attività del Co.R.Em. (Punto 3E/Attivazione per Funzioni) può essere disposto l'utilizzo di personale di strutture regionali, specializzato e formato.

A tal fine viene predisposto dalla Segreteria generale della Programmazione, su proposta del Dirigente della Struttura di Protezione Civile, un apposito elenco di personale regionale disponibile e competente per svolgere le attività di cui sopra. L'obiettivo è quello di garantire alla Protezione Civile regionale il concorso di specifiche professionalità, anche specialistiche, utili in particolare all'interpretazione e analisi dei fenomeni in atto, alla definizione degli scenari di rischio, al supporto logistico e amministrativo. Il personale in questione, ove necessario, potrà operare anche nel caso di supporto a emergenze al di fuori del territorio veneto, con il previsto trattamento di missione.

7) Attivazione del Volontariato in attività di supporto al Co.R.Em.

In caso di emergenze che coinvolgano il territorio regionale, ovvero di emergenze nazionali/internazionali, anche con riferimento al DPR 194/01 in materia di Volontariato, la struttura regionale di Protezione Civile può richiedere il supporto, a favore del Co.R.Em., ad Organizzazioni di Volontariato di Protezione Civile, per assicurare, ove necessario, la presenza di personale volontario avente specifiche specializzazioni e profili professionali.

Con successivo provvedimento dirigenziale verranno stabilite le modalità di formazione e gestione di tali squadre specialistiche.

Tale personale volontario avrà anche compiti di affiancamento e supporto alle attività svolte e coordinate dal Co.R.Em. con particolare riferimento alle funzioni attivate.

8) Colonna mobile regionale di Protezione Civile (CMR).

Il sistema di Colonna Mobile Nazionale è suddiviso in Colonne Mobili Regionali come previsto nel Progetto: "Colonna Mobile Nazionale delle Regioni" approvato dalla Commissione Interregionale degli Assessori di Protezione Civile il 6/11/2008 - Conferenza Stato Regioni; il Veneto integra la dotazione della Colonna Mobile Nazionale con la propria

Colonna Mobile Regionale (CMR). La responsabilità della CMR è in capo al Dirigente della struttura Regionale di Protezione Civile e/o ad un suo delegato Capo Missione.

L'eventuale richiesta di intervento al di fuori del territorio regionale deve pervenire tramite il DPC/Commissione Speciale di Protezione Civile e l'intervento essere autorizzato dal Presidente della Regione o suo delegato.

Per la gestione delle emergenze extra regionali, la Regione si avvale in modo strutturato dell'organizzazione di Protezione Civile della Regione, delle Province e delle strutture di Volontariato mediante un sistema di reperibilità organizzato per territori provinciali su base annua.

In particolare, detto Sistema si basa principalmente sull'esistenza di un'unica Colonna Mobile Regionale (CMR) e di una Unità di Ricognizione (UdR), con funzione di scouting, composta da funzionari della Protezione Civile e da persone e mezzi forniti principalmente dalle diverse Province e dalle Organizzazioni di Volontariato presenti in Regione, organizzate in modo da consentire un pronto intervento sul territorio extraregionale ed assicurare , attraverso idonee convenzioni, la qualità e la continuità delle attività rese anche con riferimento alle attrezzature e ai mezzi.

Ogni territorio provinciale assicura parte della composizione della CMR e/o della UdR, con persone e mezzi della Provincia stessa o delle diverse Organizzazioni di Volontariato a rotazione anche in riferimento alle specifiche specialità. Le modalità operative saranno specificate con appositi atti. La CMR deve essere sempre pronta a muovere esclusivamente sulla base di richieste del Co.R.Em., o da Sala di Sistema Italia/ Commissione Speciale di Protezione Civile, per il solo tramite del Co.R.Em..

Per far fronte al rischio derivante dagli incendi boschivi presso altre regioni, la Regione del Veneto provvederà a disciplinare la Colonna Mobile Regionale AIB che verrà individuata anche con il supporto delle strutture forestali regionali.

La CMR può essere impiegata all'interno del territorio regionale su richiesta di Prefetture/Province/Comuni interessati, ovvero, su iniziativa del Dirigente della struttura regionale di Protezione Civile, con le modalità di cui sopra tenuto conto delle situazioni emergenziali in atto o previste.

9) Contenimento dei danni e ripristino delle condizioni preesistenti

Al fine di contenere i danni derivanti da eventi emergenziali la Regione effettua il coordinamento degli interventi a supporto dei territori colpiti nelle prime fasi dell'emergenza. La Regione, compatibilmente con le risorse finanziarie disponibili, contribuisce anche alla realizzazione dei primi interventi di messa in sicurezza. Inoltre, la struttura di Protezione Civile, interviene durante le fasi che possono precedere un'emergenza, supportando le Amministrazioni locali.

10) Esercitazioni

Al fine di testare l'efficacia e l'efficienza del presente Protocollo Operativo in Emergenza, la struttura di Protezione Civile organizza delle esercitazioni con lo scopo anche di coinvolgere tutti gli Enti che costituiscono il sistema Regionale di Protezione Civile.

A seguito dello svolgimento di dette esercitazioni saranno effettuate attività di debriefing al fine proporre delle modifiche ed integrazioni alle procedure che verranno successivamente approvate con specifici decreti Dirigenziali.

11) Matrici di competenza per le principali tipologie di rischio:

Al fine di assicurare la più ampia e corretta partecipazione alle attività di Protezione Civile della Regione del Veneto, è stato predisposto un fac-simile di "matrice di competenza" delle aree/strutture regionali in riferimento alle principali tipologie di rischio che fa parte integrante del presente documento e viene di seguito riportato.

Detta matrice, realizzata tenendo conto anche della documentazione richiesta alle strutture regionali operanti in materie connesse alla Protezione Civile e dalle stesse prodotta, evidenzia la necessità di definire i ruoli da assumere, rispetto alle attività di previsione, prevenzione, gestione delle emergenze e gestione post emergenza.

Entro 120 giorni dalla approvazione della presente deliberazione la struttura regionale di Protezione Civile in accordo con le strutture operanti in materie connesse alla Protezione Civile, proporrà le matrici compilate per ogni tipologia di rischio che saranno approvate con Decreto del Presidente della Regione.

12) Disposizioni transitorie

Il presente "Protocollo Operativo per la Gestione delle Emergenze" risulta essere un

documento operativo del “Piano Regionale di Protezione Civile”.

Nelle more degli adempimenti di cui all’Art. 12 della Legge n. 225/1992 e s.m.i. e dall’Art. 6 della L.R. n. 58/84 e s.m.i., i Piani di Protezione Civile, approvati dalle Province, costituiscono Piani di riferimento per l’applicazione del presente “Protocollo Operativo per la Gestione delle Emergenze”.

"Protocollo Operativo"

Matrice di Competenza

11. .... Rischio .....

Area			Entità	a. Previsione	b. Prevenzione	c. Gestione in Emergenza	d. Gestione post Emergenza
			Σ Strutture Operative principali				
			Regione Veneto				
	A		*Direzione e Coordinamento generale*				
1		1	Protezione Civile regionale				
			UNITA' di CRISI / C.O.E.				
			Σ Co.R.Em. – Coordinamento Regionale in Emergenza				
			Σ C.F.D. - Centro Funzionale Decentrato				
2		2	.....				
	B		*Risorse Finanziarie, Umane ed Affari Generali*				
3		1	Struttura 1				
4		2	Struttura 2				
5		3	Struttura 3				
6		4	Struttura 4				
7		5	.....				
	C		*Mobilità, Trasporti e Infrastrutture*				
8		1	Struttura 1				
9		2	Struttura 2				
10		3	.....				
	D		*Ambiente e Territorio*				
11		1	Struttura 1				
12		2	Struttura 2				
13		3	Struttura 3				
14		4	Struttura 4				
15		5	.....				
	E		*Sanità e Sociale*				
16		1	Struttura 1				
17		2	Struttura 2				
18		3	Struttura 3				
19		4	.....				
	F		*Agricoltura e Foreste*				
20		1	Struttura 1				
21		2	Struttura 2				
22		3	.....				

ESEMPIO: **Altre Strutture di riferimento**

1	ARPAV		Σ Agenzia Reg. Prevenzione Protez. Ambientale
2	UVB		Σ I.I. Consorzi di Bonifica
3	OGS		Σ Istituto Nazionale Oceanografia e Geofisica Sper.
4	ST		Σ Sistemi Territoriali
5	VS		Σ Veneto Strade
6	IZSVe		Istituto Zooprofilattico Sperimentale delle Venezie
7	AIPO		Agenzia Interregionale per il fiume Po
8	ADBVE		Autorità di Bacino dell'Alto Adriatico
9	ABA		Autorità di bacino dell'Adige

Legenda dei Ruoli:

- Livello Decisionale
- Responsabile di Coordinamento
- Responsabile di Funzione/ Settore
- Competenza Istruttoria
- O Attività di Supporto